

Elaboration du Plan Départemental des Espaces, Sites et Itinéraires pour un développement maîtrisé des sports de nature dans le département des Hautes-Alpes



Rapport de Phase 1
Décembre 2012

Recueil des fiches ESI relatifs aux sports de nature dans le département des Hautes-Alpes

Partie 1 : Escalade, Canoë-Kayak et disciplines associées, Randonnée pédestre

Sommaire


| | |
|--|-----|
| Les fiches ESI par activités : | 3 |
| Fiches d'escalade : | 3 |
| Briançonnais | 3 |
| Pays des Ecrins..... | 31 |
| Guillestrois..... | 90 |
| Champsaur-Valgaudemar..... | 110 |
| Pays du Buëch..... | 118 |
| Gapençais | 135 |
| Dévoluy..... | 139 |
| Fiches de canyon : | 143 |
| Pays des Ecrins..... | 143 |
| Fiches d'embarcadères-débarcadères de canoë-kayak et disciplines associées : | 147 |
| Briançonnais | 147 |
| Pays des Ecrins..... | 167 |
| Queyras | 179 |
| Guillestrois..... | 195 |
| Embrunais-Savinois | 199 |
| Fiches de départ de randonnée pédestre (multiactifs) : | 211 |
| Briançonnais | 211 |
| Pays des Ecrins..... | 239 |
| Queyras | 247 |
| Guillestrois..... | 276 |
| Champsaur-Valgaudemar..... | 284 |
| Dévoluy..... | 308 |

Les fiches ESI par activités :

Fiches d'escalade :

Briançonnais

| | | |
|---------------------------------|-------------------|-------------------|
| Code du site : E-01-B | CHAMANDRIN | INDICATEUR |
|---------------------------------|-------------------|-------------------|



| | | |
|---------------------------|--|--|
| Activité | Escalade | |
| Ville / Territoire | Briançon (hameau de Chamandrin) / Briançonnais | |


| | |
|-------------------------------------|----------------------------------|
| <p>Carte de l'ESI</p> | |
| <p>Coordonnées Lambert93</p> | <p>X=985456 Y=6426769</p> |
| <p>Coordonnées GPS</p> | <p>X= 6,616 Y= 44,881261</p> |

| CONSTAT DE L'EXISTANT | | |
|---|--|----------------|
| <p>Accès</p> | <p>N94 puis route en direction de Chamandrin Accès en train (gare de Briançon) + Bus de Briançon (TUB) jusqu'aux Preyts + 10mn à pied</p> | <p>1 2</p> |
| <p>Stationnement</p> | <p>Stationnement en bord de route Possibilité de stationnement : environ 6 places.</p> | <p>3</p> |
| <p>Difficultés d'accès</p> | <p>/</p> | |
| <p>Fréquentation (observée au moment de la visite, période de fréquentation)</p> | <p>Fréquentation observée au moment de la visite (le 02/08/2012, vers 15h00) :</p> <ul style="list-style-type: none"> - Une voiture - 4 grimpeurs <p>Interprétation de la fréquentation :</p> <p>La fréquentation du site ne semble pas excessive.</p> | <p>1</p> |
| <p>Zone fonctionnelle</p> | | <p>3</p> |
| <p>Panneaux (explicatifs, directionnels,...)</p> | <p>/</p> | |

| | | |
|---|--|--|
| Aire de pique-nique | Au niveau de l'aire de stationnement : 5 tables en bois | |
| Sanitaires | / | |
| Poubelles | colonnes de tri | |
| Autres | / | |
| Zone d'exercice | | |
| Accès | En partant du parking : une piste sur une centaine de mètres puis un sentier le long d'un ancien canal. Le sentier est non signalé et le site n'est donc pas évident à trouver. | |
| Aménagements / Equipements | Voies équipées de broches Noms des voies à moitié effacé Place d'assurance large et bien adaptée. | |
| Difficultés | Voies cotées de 4 à 7a | |
| Sécurité / risques particuliers | / | |
| Comportement des usagers | | |
| Remarques particulières concernant le comportement des usagers | / | |

| | | |
|----------------------------------|---|--|
| ENVIRONNEMENT | | |
| Espèces/habitats à enjeu | Milieu à enjeu : milieu rupestre Espèce à enjeu : espèces rupestre | |
| Impact potentiel ou avéré | Impacts potentiels : - Piétinement en falaise - Dérangement de la faune | |
| Statut réglementaire | / | |
| Observations | | |

| | | |
|-----------------------|---|----------|
| ENJEUX | | |
| Enjeux sociaux | MOYEN : La fréquentation du site ne semble pas excessive. | 3 |

| | | |
|--------------------------------|--|----------|
| Enjeux environnementaux | MOYEN : Les impacts sur le milieu et les espèces sont potentiels et non avérés. | * |
| Enjeux économiques | FAIBLE : Aucune activité économique associée au site. | 0 |
| Enjeux territoriaux | FAIBLE : Le site ne semble pas contribuer à l'image du département ou du territoire briançonnais. | 0 |
| Maîtrise foncière | Parcelles N° 522, 623, 528, 525, 524  Echelle 1 : 1.100 0 20 m | |


| PRECONISATION ET OBSERVATIONS | | |
|--------------------------------------|---|--|
| Préconisations | Mettre en place une signalisation d'accès entre l'aire de stationnement et le site de pratique. | |
| Observations particulières | | |

| ESTIMATION NOTATION/INDICATEURS | | |
|---|---|----|
| Indicateurs sociaux et économiques | | 13 |
| Indicateurs de risque | * | 1 |

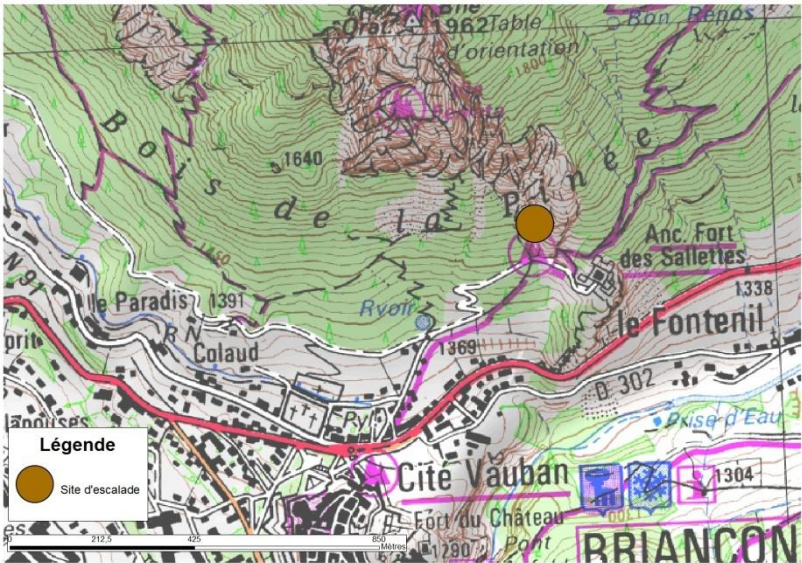
Code du site :
E-02-B

LA CROIX DE TOULOUSE

INDICAT
EUR




| | | |
|---------------------------|--|--|
| Activité | Activités principales : escalade et via ferrata Autres activités : randonnée pédestre (sentier arboretum) | |
| Ville / Territoire | Briançon Briançonnais | |

| | | |
|-------------------------------------|--|--|
| <p>Carte de l'ESI</p> |  | |
| <p>Coordonnées Lambert93</p> | <p>X=987975 Y=6429636</p> | |
| <p>Coordonnées GPS</p> | <p>X= 6,65 Y= 44,9060047</p> | |

| <p>CONSTAT DE L'EXISTANT</p> | | |
|---|--|----------------|
| <p>Accès</p> | <p>N94</p> <p>Au niveau du Champs de Mars de Briançon suivre une petite route signalée « Via Ferrata »</p> <p>Accès en train (gare de Briançon) + Bus de Briançon TUB jusqu'au Champ de Mars + 10 minutes de marche</p> | <p>1 5</p> |
| <p>Stationnement</p> | <p>Stationnement sur une sur largeur de piste.</p> <p>Possibilité de stationnement : environ 6 places.</p> | |
| <p>Difficultés d'accès</p> | <p>/</p> | |
| <p>Fréquentation (observée au moment de la visite, période de fréquentation)</p> | <p>Fréquentation observée au moment de la visite (le 01/08/2012, vers 9h00) :</p> <ul style="list-style-type: none"> - 5 voitures - 4 pratiquants de via ferrata - Aucun pratiquant d'escalade <p>Interprétation de la fréquentation :</p> <p>Le site d'escalade semble peu fréquenté. La pratique de la via ferrata semble prédominante sur le site.</p> | <p>1</p> |
| <p>Zone fonctionnelle</p> | | |
| <p>Panneaux (explicatifs, directionnels,...)</p> | <p>Panneau explicatif du site : la via ferrata, la randonnée pédestre et l'arboretum</p> <p>Panneau directionnel pour indiqué l'accès à la via ferrata.</p> | |
| <p>Aire de pique-nique</p> | <p>/</p> | |

| | | |
|---|--|--|
| Sanitaires | / | |
| Poubelles | / | |
| Autres | / | |
| Zone d'exercice | | |
| Accès | Le sentier d'accès au site d'escalade part directement depuis l'aire de stationnement. | |
| Aménagements / Equipements | <p>Le sentier d'accès à la via ferrata, qui est aussi celui d'accès au site d'escalade, est bien marqué au sol jusqu'au départ de la via. Il bénéficie également de panneaux directionnels.</p> <p>En revanche, la fin du sentier d'accès au site d'escalade est très peu marqué au sol, ne bénéficie pas de signalisation (ni panneau, ni balise) et est scabreux (pierriers fin et abrupt)</p> <p>Les voies sont équipées de plaquettes. Pas de noms de voies.</p> <p>La place d'assurage est abrupte.</p> | |
| Difficultés | Voies cotées entres 4 et 6a | |
| Sécurité / risques particuliers | <p>Au regard de l'éboulis en contrebas de la falaise, la falaise semble peu stable.</p> <p>Place d'assurage et sentier d'accès abrupts</p> | |
| Comportement des usagers | | |
| Remarques particulières concernant le comportement des usagers | / | |

| | | |
|----------------------------------|--|--|
| ENVIRONNEMENT | | |
| Espèces/habitats à enjeux | <p>Milieu à enjeu : milieu rupestre</p> <p>Espèces à enjeu : espèces rupestres</p> | |
| Impact potentiel ou avéré | <p>Impacts potentiels :</p> <ul style="list-style-type: none"> - Piétinement en falaise - Dérangement de la faune | |
| Statut réglementaire | <p>ZNIEFF terrestre Type I : code 05-102-120</p> <p>Bois de la Pinée et versant adret de la Croix de Toulouse - ancien fort des Sallettes - bois de l'Ours</p> <p>Faune : Deux espèces animales patrimoniales, dont une espèce déterminante (Faucon pèlerin)</p> <p>Flore : Une espèce végétale déterminante est présente sur le site : <i>Saxifraga diapensoïdes</i>, endémique des Alpes occidentales, inféodée aux rochers calcaires</p> | |
| Observations | | |


| ENJEUX | | |
|-------------------------|--|---|
| Enjeux sociaux | FAIBLE : Le site d'escalade semble peu fréquenté | 0 |
| Enjeux environnementaux | MOYEN : Les impacts sur le milieu et les espèces sont potentiels et non avérés. | * |
| Enjeux économiques | FAIBLE : Aucune activité économique associée au site. | 0 |
| Enjeux territoriaux | FAIBLE : Le site ne semble pas contribuer à l'image ou la renommée du département ou du territoire briançonnais. | 0 |
| Maîtrise foncière | Parcelle N° 174  | |

| PRECONISATION ET OBSERVATIONS | | |
|-------------------------------|--|--|
| Préconisations | Une purge de la falaise peut être nécessaire afin de la stabiliser. Un balisage de l'itinéraire d'accès et un aménagement de son assiette (au moins à la fin) semble nécessaire pour sécuriser l'accès. Il peut également être intéressant de mettre en place un panneau de mise en garde pour les pratiquants, relatifs notamment à la stabilité douteuse de la falaise. | |
| Observations particulières | | |

| ESTIMATION NOTATION/INDICATEURS | | |
|------------------------------------|--|---|
| Indicateurs sociaux et économiques | | 7 |

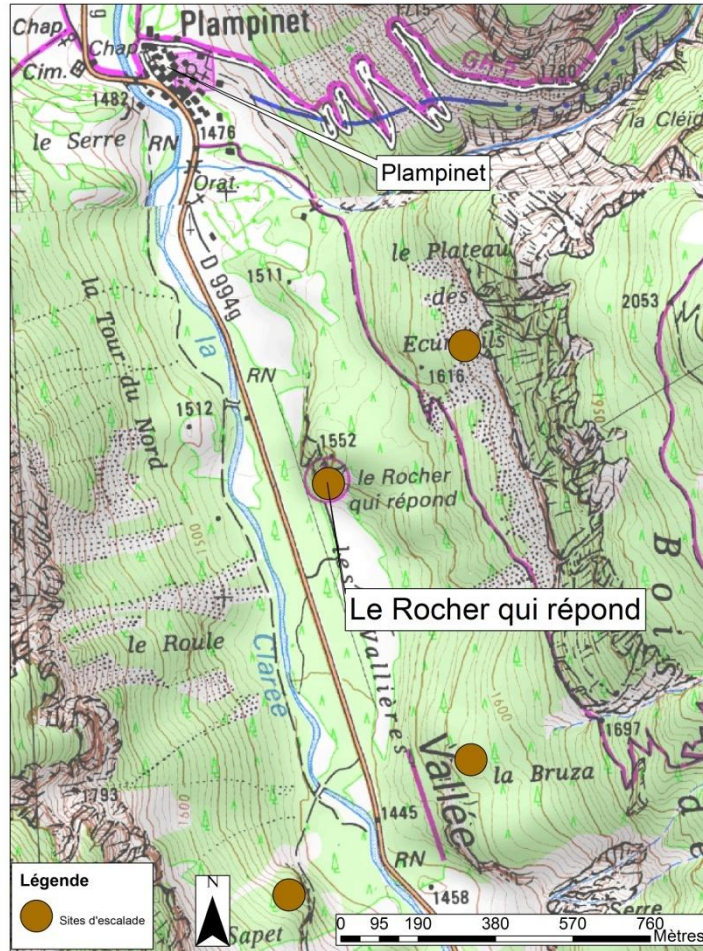
| | | |
|-----------------------|---|---|
| Indicateurs de risque | * | 1 |
|-----------------------|---|---|

| | | |
|--------------------------|--------------------------------------|------------|
| Code du site : E-03-B | SITE D'ESCALADE DU ROCHER QUI REPOND | INDICATEUR |
|--------------------------|--------------------------------------|------------|



| | | |
|--------------------|--|--|
| Activité | Activité principale : ESCALADE Autres activités sur le site : non | |
| Ville / Territoire | Névache / Briançonnais Lieu-dit de Plampinet | |

Carte de l'ESI



Coordonnées Lambert93

X=988817
Y=6439434

Coordonnées GPS

X= 6,666
Y= 44,993779

CONSTAT DE L'EXISTANT

Accès

D994g puis piste carrossable de 200m vers le Rocher qui Répond.
Pas d'indication.

1

Train (gare de Briançon) + Navette 05 Voyageurs Briançon-Névache, arrêt Plampinet + 15 minutes de marche

2

Stationnement

Aire de stationnement non aménagée et non indiquée. Délimitation naturelle.

Possibilités de stationnement : environ une dizaine de véhicules

Difficultés d'accès

Pas de difficulté d'accès, si ce n'est que cet accès n'est pas indiqué sur le terrain.

Fréquentation (observée au moment de la visite, période de fréquentation)

Fréquentation au moment de la visite (14/06/2012) :


- Aucune voiture (hormis celle du cabinet JED), aucun pratiquant

3

| | | |
|---|--|--|
| | Interprétation de la fréquentation : - Site certainement fréquenté principalement en période estivale, lors de la période touristique. | |
| Zone fonctionnelle | | |
| Panneaux (explicatifs, directionnels,...) | Aucun panneau | |
| Aire de pique-nique | non | |
| Sanitaires | non | |
| Poubelles | non | |
| Autres | - | |
| Zone d'exercice | | |
| Accès | Par un sentier soit en pied de falaise, soit en bord de cours d'eau | |
| Aménagements / Equipements | Place d'assurance bien dégagée, bien accessible et bien utilisable Voies aménagées et équipées (plaquettes) Présence des noms de voies | |
| Difficultés | Tous niveaux | |
| Sécurité / risques particuliers | Matériel en bon état, place d'assurance praticable Donc sécurité / risque : rien à signaler. | |
| Comportement des usagers | | |
| Remarques particulières concernant le comportement des usagers | Rien à signaler | |

| | | |
|----------------------------------|--|--|
| ENVIRONNEMENT | | |
| Espèces/habitats à enjeux | Violette pennée | |
| Impact potentiel ou avéré | Impact potentiel : piétinement à l'origine de la diminution de la population de fraxinelle sur cette station. | |
| Statut règlementaire | ZNIEFF terrestre Type I : code 05-102-118 Vallée de la Clarée et ses versants entre Plampinet et Val-des-Prés Faune : Vingt-quatre espèces patrimoniales, dont six espèces déterminantes Flore : Huit espèces végétales déterminantes dont trois protégées au niveau national : la Bérardie laineuse, le Sabot de Vénus, et la Violette à feuilles pennées Site Natura2000 FR9301499 (ZSC) | |

| | | |
|---------------------|--|--|
| | | |
| Observations | <p>La plante a été observée dans des infractuosités en pied de falaise, dans la partie la plus au sud-est du site.</p> <p>Elle n'a pas été observée sur la place d'assurage.</p> <p>La population n'est pas plus importante dans les secteurs où il n'y a pas de voie.</p> | |

| ENJEUX | | |
|--------------------------------|--|-----|
| Enjeux sociaux | FAIBLE | 0 |
| Enjeux environnementaux | <p>TRES FORT :</p> <p>Présence de la Violette pennée en pied de voie dans le secteur le plus au sud-est</p> | *** |
| Enjeux économiques | FAIBLE | 0 |
| Enjeux territoriaux | FAIBLE | 0 |
| Maîtrise foncière | <p>Parcelle N° 1074 pour l'escalade</p>  | |

| PRECONISATIONS ET OBSERVATIONS | | |
|--------------------------------|---|--|
| Préconisations | <p>⇒ Pour la pratique :</p> <p>Pas de remarque particulière</p> <p>⇒ Pour l'environnement :</p> | |

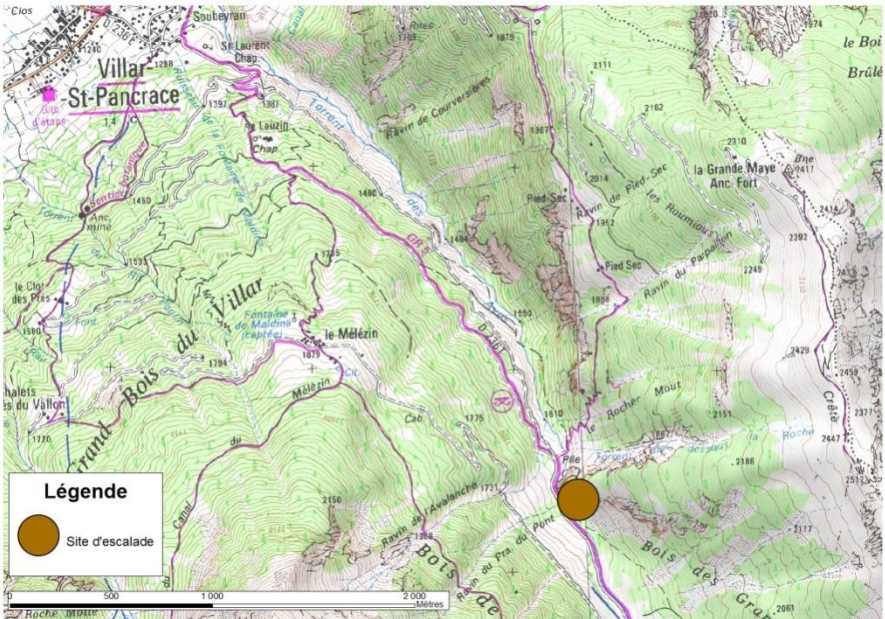
| | | |
|-----------------------------------|---|--|
| | <p>La sensibilisation risque d'avoir l'effet inverse à celui souhaité. A savoir, la plante est peu visible. Sensibiliser dessus risque d'amener les pratiquants à la remarquer, entraînant éventuellement de la dégradation.</p> <p>Eventuellement prévoir une condamnation du ce petit secteur du site si elle ne pénalise pas le potentiel du site (voir les cotations). Auquel cas, il faudra matérialiser et valoriser un accès au site en bord de cours d'eau.</p> | |
| Observations particulières | - | |

| ESTIMATION NOTATION/INDICATEURS | | |
|---|---|---|
| Indicateurs sociaux et économiques | | 6 |
| Indicateurs de risque | * | 3 |

| | | |
|---------------------------------|-----------------|-------------------|
| Code du site : E-04-B | LES AYES | INDICATEUR |
|---------------------------------|-----------------|-------------------|



| | | |
|---------------------------|--|--|
| Activité | escalade | |
| Ville / Territoire | Villard Saint Pancrace Briançonnais | |


| | | |
|-------------------------------------|--|--|
| <p>Carte de l'ESI</p> |  | |
| <p>Coordonnées Lambert93</p> | <p>X=988781 Y=6423515</p> | |
| <p>Coordonnées GPS</p> | <p>X= 6,656 Y= 44,8506212</p> | |

| <p>CONSTAT DE L'EXISTANT</p> | | |
|---|--|----------|
| <p>Accès</p> | <p>D236^T en direction des Ayes Navette 05 Voyageur + plus d'une heure de marche pour accéder au site</p> | <p>1</p> |
| <p>Stationnement</p> | <p>Stationnement en bord de route Possibilité de stationnement : environ 10 voitures</p> | <p>3</p> |
| <p>Difficultés d'accès</p> | <p>Aucune : la route d'accès est en bonne partie une piste, mais cette piste est tout à fait carrossable.</p> | |
| <p>Fréquentation (observée au moment de la visite, période de fréquentation)</p> | <p>Fréquentation observée au moment de la visite (le 01/08/2012, vers 13h00) :</p> <ul style="list-style-type: none"> - 2 voitures - 2 grimpeurs <p>Interprétation de la fréquentation :</p> <p>Le site ne semble pas être fréquenté de manière excessive.</p> | <p>1</p> |
| <p>Zone fonctionnelle</p> | | |
| <p>Panneaux (explicatifs, directionnels,...)</p> | <p>/</p> | |
| <p>Aire de pique-nique</p> | <p>/</p> | |
| <p>Sanitaires</p> | <p>/</p> | |

| | | |
|---|--|--|
| Poubelles | / | |
| Autres | / | |
| Zone d'exercice | | |
| Accès | Un sentier depuis l'aire de stationnement mène jusqu'au pied de la falaise. | |
| Aménagements / Equipements | Un pont permet de traverser le cours d'eau avant d'atteindre la falaise. Ce pont est en mauvais état. Les voies sont équipées de plaquettes. Pas de noms de voies. Place d'assurage adaptée à la pratique | |
| Difficultés | Voir TOPO | |
| Sécurité / risques particuliers | / | |
| Comportement des usagers | | |
| Remarques particulières concernant le comportement des usagers | / | |

| | | |
|----------------------------------|---|--|
| ENVIRONNEMENT | | |
| Espèces/habitats à enjeux | Milieu à enjeu : milieu rupestre Espèce à enjeu : espèces rupestres | |
| Impact potentiel ou avéré | Impacts potentiels : - Piétinement en falaise - Déangement de la faune | |
| Statut réglementaire | ZNIEFF terrestre Type I : code 05-107-125 Bois des Ayes - bois des Barres - Vallouret - ubac du pic de Maravoise Faune : quatre espèces animales patrimoniales dont trois espèces déterminantes Flore : Huit espèces végétales déterminantes dont une protégée au niveau national Site Natura2000 FR9312021 (ZPS) Site Natura2000 FR9301503 (ZSC) | |
| Observations | | |


| | | |
|-----------------------|---|----------|
| ENJEUX | | |
| Enjeux sociaux | MOYEN : Le site ne semble pas être fréquenté de manière excessive | 3 |

| | | |
|--------------------------------|---|----------|
| Enjeux environnementaux | MOYEN : Les impacts sur le milieu et les espèces sont potentiels et non avérés. | * |
| Enjeux économiques | FAIBLE : Aucune activité économique n'est associée au site. | 0 |
| Enjeux territoriaux | FAIBLE : Le site ne semble pas contribuer à l'image du département ou du territoire briançonnais. | 0 |
| Maîtrise foncière | Parcelles N° 164 (site d'escalade)  | |

| PRECONISATION ET OBSERVATIONS | | |
|--------------------------------------|---------------------------|--|
| Préconisations | Remettre le pont en état. | |
| Observations particulières | / | |

| ESTIMATION NOTATION/INDICATEURS | | |
|---|----------|----------|
| Indicateurs sociaux et économiques | | 8 |
| Indicateurs de risque | * | 1 |

| | | |
|---------------------------------|-------------------|-------------------|
| Code du site : E-05-B | CHAMANDRIN | INDICATEUR |
|---------------------------------|-------------------|-------------------|



| | | |
|---------------------------|--|--|
| Activité | Escalade | |
| Ville / Territoire | Briançon (hameau de Chamandrin) / Briançonnais | |


| | |
|-------------------------------------|----------------------------------|
| <p>Carte de l'ESI</p> | |
| <p>Coordonnées Lambert93</p> | <p>X=985456 Y=6426769</p> |
| <p>Coordonnées GPS</p> | <p>X= 6,616 Y= 44,881261</p> |

| CONSTAT DE L'EXISTANT | | |
|---|--|----------------|
| <p>Accès</p> | <p>N94 puis route en direction de Chamandrin Accès en train (gare de Briançon) + Bus de Briançon (TUB) jusqu'aux Preyts + 10mn à pied</p> | <p>1 2</p> |
| <p>Stationnement</p> | <p>Stationnement en bord de route Possibilité de stationnement : environ 6 places.</p> | <p>3</p> |
| <p>Difficultés d'accès</p> | <p>/</p> | |
| <p>Fréquentation (observée au moment de la visite, période de fréquentation)</p> | <p>Fréquentation observée au moment de la visite (le 02/08/2012, vers 15h00) :</p> <ul style="list-style-type: none"> - Une voiture - 4 grimpeurs <p>Interprétation de la fréquentation :</p> <p>La fréquentation du site ne semble pas excessive.</p> | <p>1</p> |
| <p>Zone fonctionnelle</p> | | <p>3</p> |
| <p>Panneaux (explicatifs, directionnels,...)</p> | <p>/</p> | |

| | | |
|---|--|--|
| Aire de pique-nique | Au niveau de l'aire de stationnement : 5 tables en bois | |
| Sanitaires | / | |
| Poubelles | colonnes de tri | |
| Autres | / | |
| Zone d'exercice | | |
| Accès | En partant du parking : une piste sur une centaine de mètres puis un sentier le long d'un ancien canal. Le sentier est non signalé et le site n'est donc pas évident à trouver. | |
| Aménagements / Equipements | Voies équipées de broches Noms des voies à moitié effacé Place d'assurance large et bien adaptée. | |
| Difficultés | Voies cotées de 4 à 7a | |
| Sécurité / risques particuliers | / | |
| Comportement des usagers | | |
| Remarques particulières concernant le comportement des usagers | / | |

| | | |
|----------------------------------|---|--|
| ENVIRONNEMENT | | |
| Espèces/habitats à enjeu | Milieu à enjeu : milieu rupestre Espèce à enjeu : espèces rupestre | |
| Impact potentiel ou avéré | Impacts potentiels : - Piétinement en falaise - Dérangement de la faune | |
| Statut réglementaire | / | |
| Observations | | |

| | | |
|-----------------------|---|----------|
| ENJEUX | | |
| Enjeux sociaux | MOYEN : La fréquentation du site ne semble pas excessive. | 3 |

| | | |
|--------------------------------|--|----------|
| Enjeux environnementaux | MOYEN : Les impacts sur le milieu et les espèces sont potentiels et non avérés. | * |
| Enjeux économiques | FAIBLE : Aucune activité économique associée au site. | 0 |
| Enjeux territoriaux | FAIBLE : Le site ne semble pas contribuer à l'image du département ou du territoire briançonnais. | 0 |
| Maîtrise foncière | Parcelles N° 522, 623, 528, 525, 524  Echelle 1 : 1.100 0 20 m | |

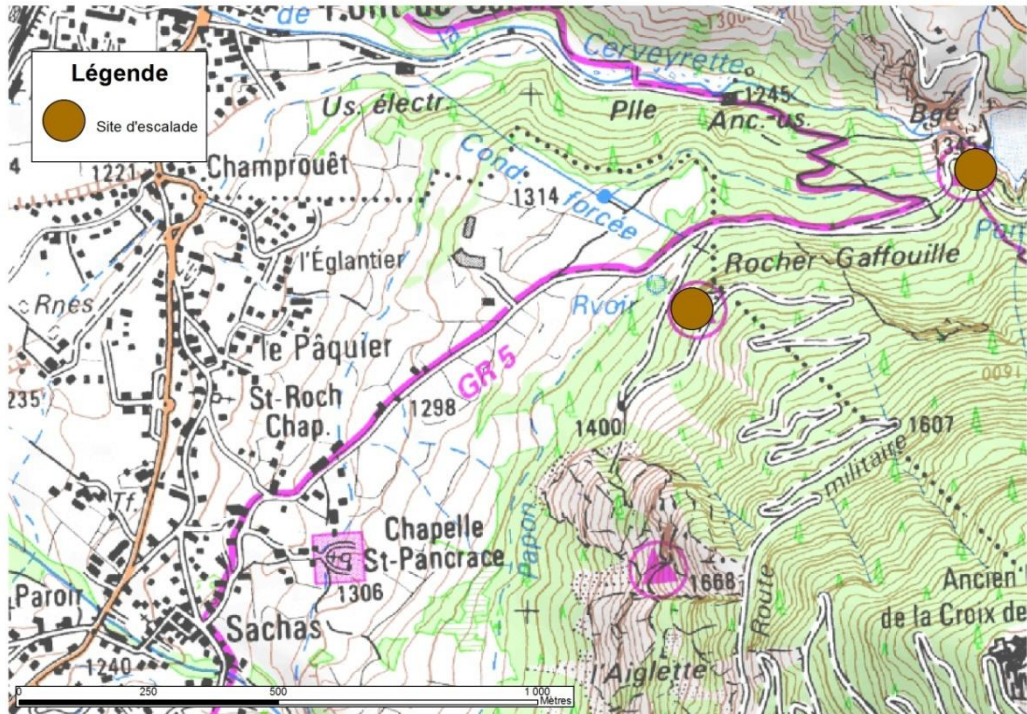
| PRECONISATION ET OBSERVATIONS | | |
|--------------------------------------|---|--|
| Préconisations | Mettre en place une signalisation d'accès entre l'aire de stationnement et le site de pratique. | |
| Observations particulières | | |

| ESTIMATION NOTATION/INDICATEURS | | |
|---|---|----|
| Indicateurs sociaux et économiques | | 13 |
| Indicateurs de risque | * | 1 |

| | | |
|--------------------------|-------------------------|------------|
| Code du site : E-06-B | ROCHER GAFOUILLE | INDICATEUR |
|--------------------------|-------------------------|------------|



| | | |
|-----------------|---|--|
| Activité | Activité principale : escalade Autres activités : randonnée pédestre | |
|-----------------|---|--|


| | | |
|-----------------------|---|--|
| Ville / Territoire | Villard St Pancrace Briançonnais | |
| Carte de l'ESI |  | |
| Coordonnées Lambert93 | X=987794 Y=6426747 | |
| Coordonnées GPS | X= 6,646 Y= 44,8800989 | |

| CONSTAT DE L'EXISTANT | | |
|---|--|--------|
| Accès | D36 en direction de Villard Saint Pancrace, puis petite route en direction vers le lac Pont Baloy Navette 05 Voyageurs entre l'Argentières la Bessée et Briançon, Arrêt : Villard-St-Pancrace +environ 30 minutes de marche | 1 |
| Stationnement | Vaste aire de stationnement au terminus de la route goudronnée, signalée. Capacité de stationnement : environ une quarantaine de places. | 2 3 |
| Difficultés d'accès | / | |
| Fréquentation (observée au moment de la visite, période de fréquentation) | Fréquentation observée au moment de la visite (le 01/08/2012, vers 12h00) : <ul style="list-style-type: none"> - 16 voitures sur l'aire de stationnement - 2 voitures en contrebas de la falaise, sur la piste - 4 pratiquants observés Interprétation de la fréquentation : Le site semble fréquenté, pas pas de manière excessive. | 2 |
| Zone fonctionnelle | | |

| | | |
|---|--|--|
| Panneaux (<i>explicatifs, directionnels,...</i>) | / | |
| Aire de pique-nique | / | |
| Sanitaires | / | |
| Poubelles | / | |
| Autres | / | |
| Zone d'exercice | | |
| Accès | Depuis l'aire de stationnement, une piste permet d'accéder en contrebas de la falaise. L'accès à la falaise se fait ensuite par un sentier d'environ 100m. | |
| Aménagements / Equipements | Les voies sont équipées de plaquettes. La place d'assurance est bien adaptée. | |
| Difficultés | Les voies sont cotées entre 6 et 7. | |
| Sécurité / risques particuliers | / | |
| Comportement des usagers | | |
| Remarques particulières concernant le comportement des usagers | / | |

| | | |
|----------------------------------|---|---|
| ENVIRONNEMENT | | |
| Espèces/habitats à enjeux | Milieu à enjeu : milieu rupestre Espèces à enjeu : espèces rupestre | |
| Impact potentiel ou avéré | Impacts potentiels : - Piétinement en falaise - Dérangement de la faune | * |
| Statut réglementaire | / | |
| Observations | | |


| | | |
|-----------------------|--|----------|
| ENJEUX | | |
| Enjeux sociaux | FAIBLE : Le site ne semble pas fréquenté de manière excessive. | 0 |

| | | |
|--------------------------------|--|----------|
| Enjeux environnementaux | MOYEN : Les impacts sur le milieu et les espèces sont potentiels et non avérés. | |
| Enjeux économiques | FAIBLE : Aucune activité économique associée au site | 0 |
| Enjeux territoriaux | FAIBLE : Le site ne semble pas contribuer à l'image du département ou du territoire briançonnais. | 0 |
| Maîtrise foncière | Parcelles N° 600, 601 (stationnement), 27 (site d'escalade)  | |

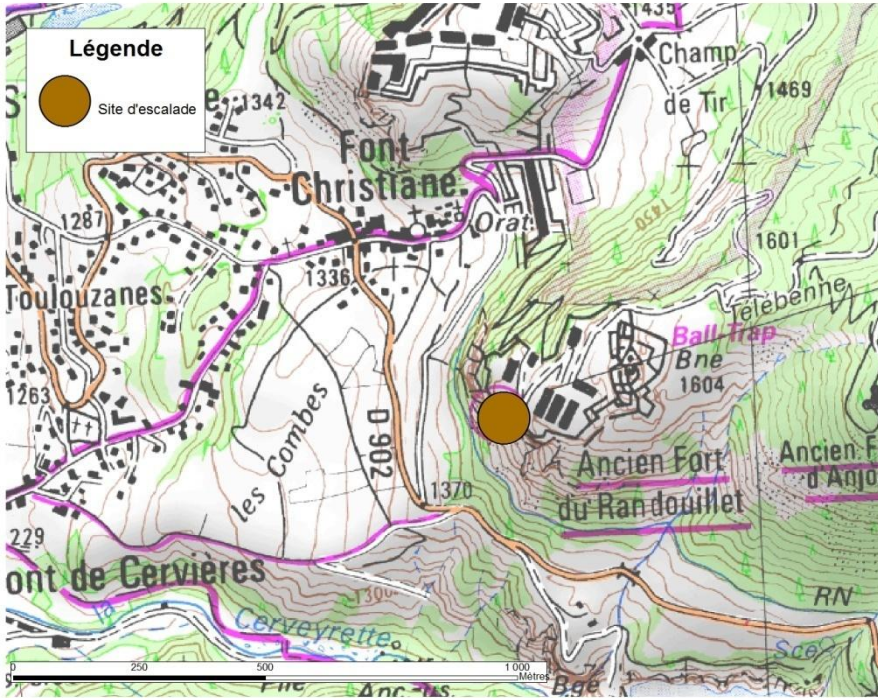
| PRECONISATION ET OBSERVATIONS | | |
|--------------------------------------|---|--|
| Préconisations | / | |
| Observations particulières | / | |

| ESTIMATION NOTATION/INDICATEURS | | |
|---|---|----------|
| Indicateurs sociaux et économiques | | 8 |
| Indicateurs de risque | * | 1 |

| | | |
|--------------------------|--------------------|------------|
| Code du site : E-07-B | RANDOUILLET | INDICATEUR |
|--------------------------|--------------------|------------|



| | | |
|----------|----------|--|
| Activité | Escalade | |
|----------|----------|--|


| | | |
|-----------------------|---|--|
| Ville / Territoire | Briançon Briançonnais | |
| Carte de l'ESI |  | |
| Coordonnées Lambert93 | X=988119 Y=6427656 | |
| Coordonnées GPS | X= 6,65 Y= 44,888138 | |

| CONSTAT DE L'EXISTANT | | |
|---|--|------------|
| Accès | D902 en direction du Col de l'izoard, puis petite route au-dessus du hameau de Font Christiane Accès en train (gare de Briançon) + 30 minutes de marche | 1 2 |
| Stationnement | Stationnement en bord de route. Possibilité de stationnement : environ 3 voitures | |
| Difficultés d'accès | / | |
| Fréquentation (observée au moment de la visite, période de fréquentation) | Fréquentation observée au moment de la visite (le 01/08/2012, vers 10h00) : <ul style="list-style-type: none"> - Pas de voiture (hormis celle du Cabinet JED) - Pas de pratiquants Interprétation de la fréquentation : Le site semble peu fréquenté. | 0 |
| Zone fonctionnelle | | |
| Panneaux (explicatifs, directionnels,...) | / | |

| | | |
|---|--|--|
| Aire de pique-nique | / | |
| Sanitaires | / | |
| Poubelles | / | |
| Autres | 2 bancs en bois au niveau de l'aire de stationnement | |
| Zone d'exercice | | |
| Accès | Le sentier d'accès à la falaise part au niveau de l'aire de stationnement, de l'autre côté de la route. | |
| Aménagements / Equipements | Les voies sont équipées de plaquette. La cotation de la voie est indiquée en pied de falaise. | |
| Difficultés | Voies difficiles | |
| Sécurité / risques particuliers | / | |
| Comportement des usagers | | |
| Remarques particulières concernant le comportement des usagers | Des pratiquants réguliers semblent fréquenter le site : un vieux matelas est laissé en bas de voies, destinés à ces pratiquants. | |

| | | |
|----------------------------------|--|--|
| ENVIRONNEMENT | | |
| Espèces/habitats à enjeux | Milieu à enjeu : milieu rupestre Espèces à enjeu : espèces rupestre | |
| Impact potentiel ou avéré | Impact potentiel : - Piétinement en falaise - Dérangement de la faune. | |
| Statut réglementaire | / | |
| Observations | | |

| | | |
|--------------------------------|--|----------|
| ENJEUX | | |
| Enjeux sociaux | FAIBLE : Le site semble peu fréquenté. | 0 |
| Enjeux environnementaux | MOYEN : Les impacts sur le milieu et sur la faune sont potentiels et non avérés. | * |
| Enjeux économiques | FAIBLE : Aucune activité économique associée au site. | 0 |

| | | |
|----------------------------|---|----------|
| Enjeux territoriaux | FAIBLE : Le site ne semble pas contribuer à l'image du département ou du territoire briançonnais. | 0 |
| Maîtrise foncière | Parcelles N° 740 (stationnement), 1370 (site d'escalade)  | |

| | | |
|--------------------------------------|---|--|
| PRECONISATION ET OBSERVATIONS | | |
| Préconisations | / | |
| Observations particulières | / | |

| | | |
|---|---|----------|
| ESTIMATION NOTATION/INDICATEURS | | |
| Indicateurs sociaux et économiques | | 3 |
| Indicateurs de risque | * | 1 |

Pays des Ecrins

| | | |
|----------------------------------|-------------------------------------|-----------------------|
| Code du site : E-08-PE | SITE D'ESCALADE D'AILEFROIDE | INDICATEU R |
|----------------------------------|-------------------------------------|-----------------------|




| | | |
|------------------------------|---|--|
| Activité | Escalade : plus de 140 voies | |
| Ville / Territoire | Pelvoux Pays des Ecrins | |
| Carte de l'ESI | | |
| Coordonnées Lambert93 | Plusieurs secteurs, pour les blocs d'escalade : X=972198 Y=6427164 | |
| Coordonnées GPS | X= 6,449 Y= 44,89016 | |

| CONSTAT DE L'EXISTANT | | |
|------------------------------|---|--------|
| Accès | D204T, route signalée en direction d'Ailefroide Navette depuis Vallouise (période estivale) | 1 5 |
| Stationnement | Des aires de stationnement disponibles à proximité des secteurs d'escalade. Par exemple : pour le secteur de la Draye: - Stationnement signalé - Capacité : stationnement anarchique environ 150 places. | 2 3 |

| | | |
|--|--|---|
| Difficultés d'accès | / | |
| Fréquentation (<i>observée au moment de la visite, période de fréquentation</i>) | <p>Fréquentation observée au moment de la visite (01/08/2012 aux alentours de 11h30) :</p> <ul style="list-style-type: none"> - Une dizaine de voiture - 7 personnes <p>Interprétation sur la fréquentation :</p> <p>Les secteurs d'escalade d'Ailefroide sont tous très fréquentés.</p> | 5 |
| Zone fonctionnelle | | 5 |
| Panneaux (<i>explicatifs, directionnels,...</i>) | Vers la Maison de la Montagne | |
| Aire de pique-nique | / | |
| Sanitaires | / | |
| Poubelles | Par exemple : sur l'aire de stationnement du secteur de la Draye : conteneur de tri | |
| Autres | Point Information / Maison de la montagne au hameau Camping, épicerie, auberge | |
| Zone d'exercice | | |
| Accès | sentier depuis les aires de stationnement | |
| Aménagements / Equipements | <p>Equipement adaptés à la pratique.</p> <p>Voies équipées de plaquettes.</p> <p>Présence du nom des voies.</p> <p>Places d'assurance adaptées à la pratique.</p> | |
| Difficultés | Tous niveaux | |
| Sécurité / risques particuliers | / | |
| Comportement des usagers | | |
| Remarques particulières concernant le comportement des usagers | / | |

| | | |
|---------------------------|---|--|
| ENVIRONNEMENT | | |
| Espèces/habitats à enjeux | Espèces et milieu rupestres | |
| Impact potentiel ou avéré | <p>Impacts potentiels :</p> <ul style="list-style-type: none"> - Dérangement de la faune - Piétinement en falaise | |


| | | |
|-----------------------------|--|--|
| Statut Règlementaire | Sites Natura2000 FR9301498 (ZSC) Sites Natura2000 FR9310036 (ZPS) | |
| Observations | / | |

| ENJEUX | | |
|--------------------------------|---|-----------|
| Enjeux sociaux | FORT : La fréquentation du site d'escalade d'Ailefroide est très importante. Les blocs d'Ailefroide sont très renommés | 6 |
| Enjeux environnementaux | MOYENS : Les impacts sur les espèces et le milieu sont potentiels et non avérés. | * |
| Enjeux économiques | FORT : L'activité économique associée au site est moyenne (peu de groupes encadrés et beaucoup de cordées autonomes). En revanche, la forte fréquentation est très bénéfique pour les commerces d'Ailefroide, qui sont porches des secteurs de grimpe. Le camping d'Ailefroide est essentiellement fréquenté par des grimpeurs. | 6 |
| Enjeux territoriaux | TRES FORT : Ailefroide est extrêmement renommée pour les possibilités de pratique d'activité de montagne, dont l'escalade. Ailefroide est le deuxième site de haute montagne en France après Chamonix. | 10 |
| Maîtrise foncière | Essentiellement parcelles N° 33, 34, 1545 (falaises)  11.155 0 200 m | |

| PRECONISATION ET OBSERVATIONS | | |
|--------------------------------------|---|--|
| Préconisations | / | |
| Observations particulières | / | |

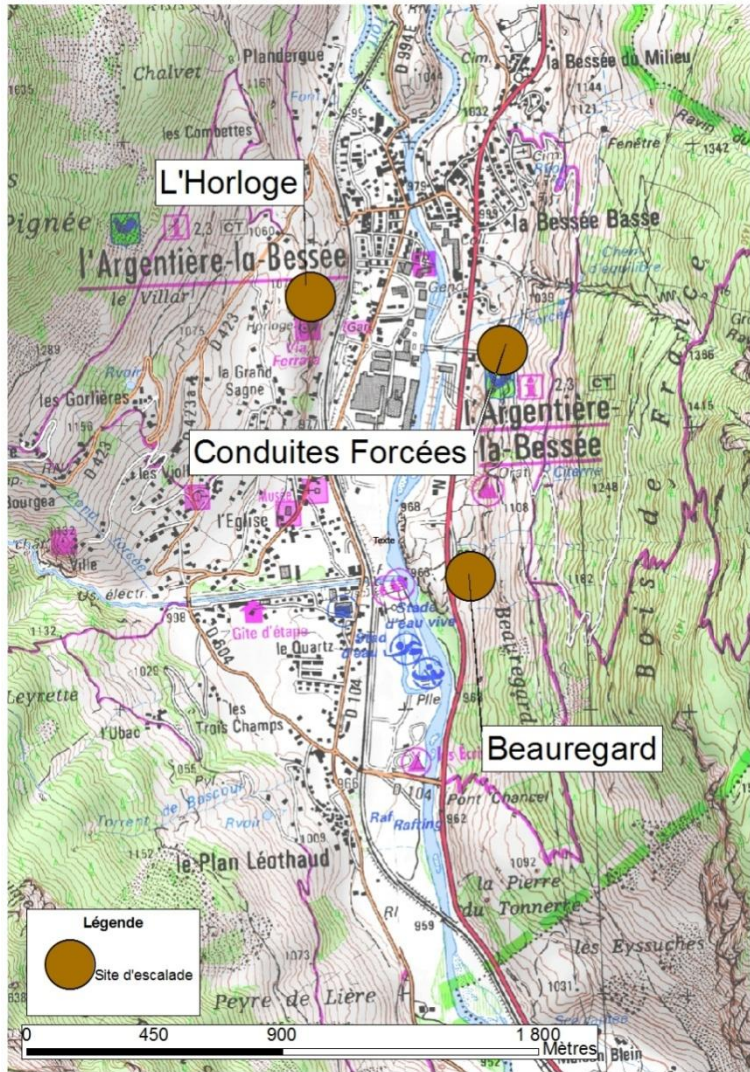
| ESTIMATION NOTATION/INDICATEURS | | |
|------------------------------------|---|----|
| Indicateurs sociaux et économiques | | 43 |
| Indicateurs de risque | * | 1 |

| | | |
|---------------------------|-------------------------------|------------|
| Code du site : E-09-PE | SITE D'ESCALADE DE BEAUREGARD | INDICATEUR |
|---------------------------|-------------------------------|------------|



| | | |
|--------------------|---|--|
| Activité | Escalade | |
| Ville / Territoire | L'Argentière la Bessée Pays des Ecrins | |

Carte de l'ESI




| | | |
|------------------------------|--------------------------|--|
| Coordonnées Lambert93 | X=981645 Y=6415679 | |
| Coordonnées GPS | X= 6,562 Y= 44,783083 | |

| CONSTAT DE L'EXISTANT | | |
|----------------------------|--|--------|
| Accès | N94. Aire de stationnement au niveau d'une aire de pique nique au bord de la N94. Gare de l'Argentière + 5 minutes de marche | 1 5 |
| Stationnement | Stationnement au niveau de l'aire de pique nique. L'aire de pique nique est signalée depuis la N94. Stationnement anarchique. Capacité : une dizaine de places. | 2 |
| Difficultés d'accès | / | |

| | | |
|--|--|----------|
| Fréquentation (observée au moment de la visite, période de fréquentation) | <p>Fréquentation observée au moment de la visite (31/07/2012 aux alentours de 9h) :</p> <p>Aucune voiture ni aucun pratiquant observé.</p> <p>Interprétation sur la fréquentation :</p> <ul style="list-style-type: none"> - Le site d'escalade, de petite taille, semble relativement confidentiel et ne doit pas être fréquenté de manière très importante. | |
| Zone fonctionnelle | | 3 |
| Panneaux (explicatifs, directionnels,...) | / | |
| Aire de pique-nique | 1 table en pierre au niveau de l'aire de stationnement. | |
| Sanitaires | / | |
| Poubelles | 1 conteneur à roulettes au niveau de l'aire de stationnement. | |
| Autres | / | |
| Zone d'exercice | | |
| Accès | Un sentier partant de l'aire de pique nique permet d'accéder au site de pratique. | |
| Aménagements / Equipements | Voies équipées d'anneau. Présence du nom des voies et de la cotation. | |
| Difficultés | Moyen. | |
| Sécurité / risques particuliers | / | |
| Comportement des usagers | | |
| Remarques particulières concernant le comportement des usagers | / | |

| | | |
|----------------------------------|--|--|
| ENVIRONNEMENT | | |
| Espèces/habitats à enjeux | milieu et espèces rupestres | |
| Impact potentiel ou avéré | Impact potentiel : dérangement et piétinement en falaise. | |
| Statut réglementaire | <p>ZNIEFF Type I : code 05-100-146</p> <p>Coteaux steppiques en rive gauche de la Durance de la Font d'Eygliers à l'Argentière</p> <p>Faune : Dix-sept espèces animales patrimoniales, dont quatre sont déterminantes</p> <p>Flore : Quatre espèces végétales déterminantes, dont une protégée au</p> | |


| | | |
|---------------------|--|--|
| | niveau national (<i>Eryngium alpinum</i>), Site Natura2000 FR9301502 (ZSC) | |
| Observations | / | |

| ENJEUX | | |
|--------------------------------|---|----------|
| Enjeux sociaux | FAIBLE : Le site ne semble pas fréquenté de manière importante. | 0 |
| Enjeux environnementaux | MOYEN : Les impacts sur les espèces et le milieu sont potentiels et non avérés. | * |
| Enjeux économiques | FAIBLE : Aucune activité économique n'est présente sur le site. | 0 |
| Enjeux territoriaux | FAIBLE : Les sites d'escalade du nord du département bénéficient d'une renommée importante. En revanche, ce site semble confidentiel et donc à l'écart de cette renommée. | 0 |
| Maîtrise foncière | Parcelle N° 1694 (escalade)  | |

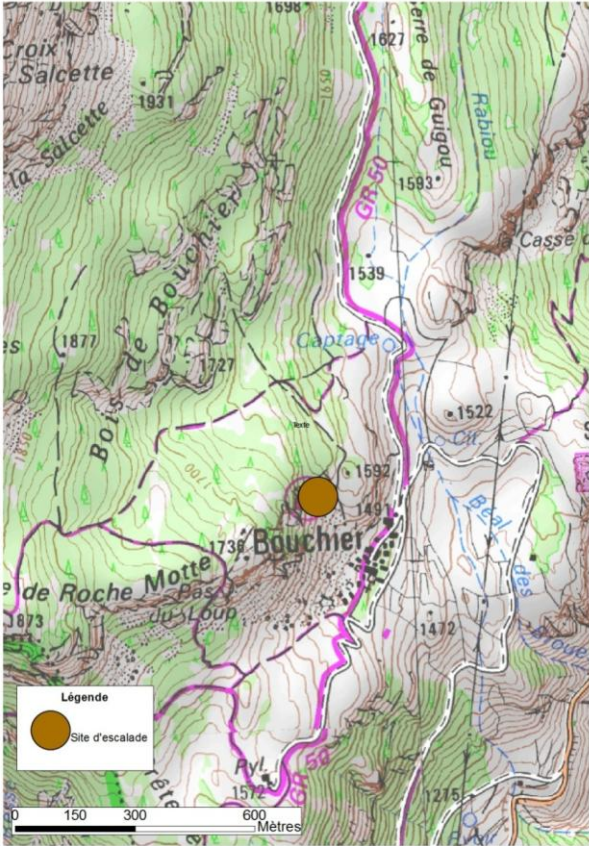
| PRECONISATION ET OBSERVATIONS | | |
|--------------------------------------|---|--|
| Préconisations | / | |
| Observations particulières | / | |

| ESTIMATION NOTATION/INDICATEURS | | |
|------------------------------------|---|----|
| Indicateurs sociaux et économiques | | 11 |
| Indicateurs de risque | * | 1 |

| Code du site : E-10-PE | SITE D'ESCALADE DE BOUCHIER | INDICATEUR |
|---------------------------|-----------------------------|------------|
|---------------------------|-----------------------------|------------|



| | | |
|--------------------|--|--|
| Activité | escalade | |
| Ville / Territoire | St Martin de Queyrières Pays des Ecrins | |


| | | |
|------------------------------|---|--|
| <p>Carte de l'ESI</p> |  | |
| <p>Coordonnées Lambert93</p> | <p>X=981563 Y=6421363</p> | |
| <p>Coordonnées GPS</p> | <p>X= 6,564 Y= 44,834238</p> | |

| | | |
|--|---|----------|
| <p>CONSTAT DE L'EXISTANT</p> | | |
| <p>Accès</p> | <p>D4 puis piste en direction du hameau de Bouchier</p> | |
| <p>Stationnement</p> | <p>Aire de stationnement au-dessus du hameau de Bouchier, sur une sur largeur de la piste. Capacité : environ 5 voitures</p> | <p>3</p> |
| <p>Difficultés d'accès</p> | <p>/</p> | |
| <p>Fréquentation (observée au moment de la visite, période de fréquentation)</p> | <p>Fréquentation observée au moment de la visite (31/07/2012 aux alentours de 14h) :</p> <ul style="list-style-type: none"> - Une voiture (2 avec celle du Cabinet JED) - Aucun pratiquant <p>Interprétation sur la fréquentation :</p> <p>Le site ne semble pas être très fréquenté.</p> | |
| <p>Zone fonctionnelle</p> | | |
| <p>Panneaux (explicatifs, directionnels,...)</p> | <p>/</p> | |

| | | |
|---|---|--|
| Aire de pique-nique | / | |
| Sanitaires | / | |
| Poubelles | / | |
| Autres | / | |
| Zone d'exercice | | |
| Accès | Depuis l'aire de stationnement, un sentier permet d'accéder à la falaise. | |
| Aménagements / Equipements | Equipements adaptés à la pratique. | |
| Difficultés | difficile. | |
| Sécurité / risques particuliers | / | |
| Comportement des usagers | | |
| Remarques particulières concernant le comportement des usagers | / | |

| | | |
|----------------------------------|--|--|
| ENVIRONNEMENT | | |
| Espèces/habitats à enjeux | Les espèces et milieu rupestres | |
| Impact potentiel ou avéré | Impacts potentiels : <ul style="list-style-type: none"> - Dérangement de la faune - Piétinement en falaise | |
| Statut réglementaire | <p>ZNIEFF Type I : code 05-100-144</p> <p>Coteaux steppiques de l'Argentière-la-Bessée à Saint-Martin-de-Queyrières</p> <p>Faune : Quatorze espèces animales patrimoniales, dont deux espèces déterminantes</p> <p>Flore : Trois espèces végétales déterminantes, dont deux sont protégées en région Provence-Alpes-Côte d'Azur</p> <p>Site Natura2000 FR9301502 (ZSC)</p> | |

| | | |
|--------------|---|--|
| Observations | / | |
|--------------|---|--|

| ENJEUX | | |
|-------------------------|--|---|
| Enjeux sociaux | FAIBLE : Le site ne semble pas être très fréquenté. | 0 |
| Enjeux environnementaux | MOYEN : Les impacts sur les espèces et le milieu sont potentiels et non avérés. | * |
| Enjeux économiques | FAIBLE : Aucune activité n'est associée au site. | 0 |
| Enjeux territoriaux | FAIBLE : Bien que les sites d'escalade du nord du département bénéficient d'une importante renommée, ce site-là semble être à l'écart de cette renommée. | |
| Maîtrise foncière | Parcelle N°14 (site d'escalade)  | |

| PRECONISATION ET OBSERVATIONS | | |
|-------------------------------|---|--|
| Préconisations | / | |
| Observations particulières | / | |

| ESTIMATION NOTATION/INDICATEURS | | |
|------------------------------------|--|---|
| Indicateurs sociaux et économiques | | 3 |

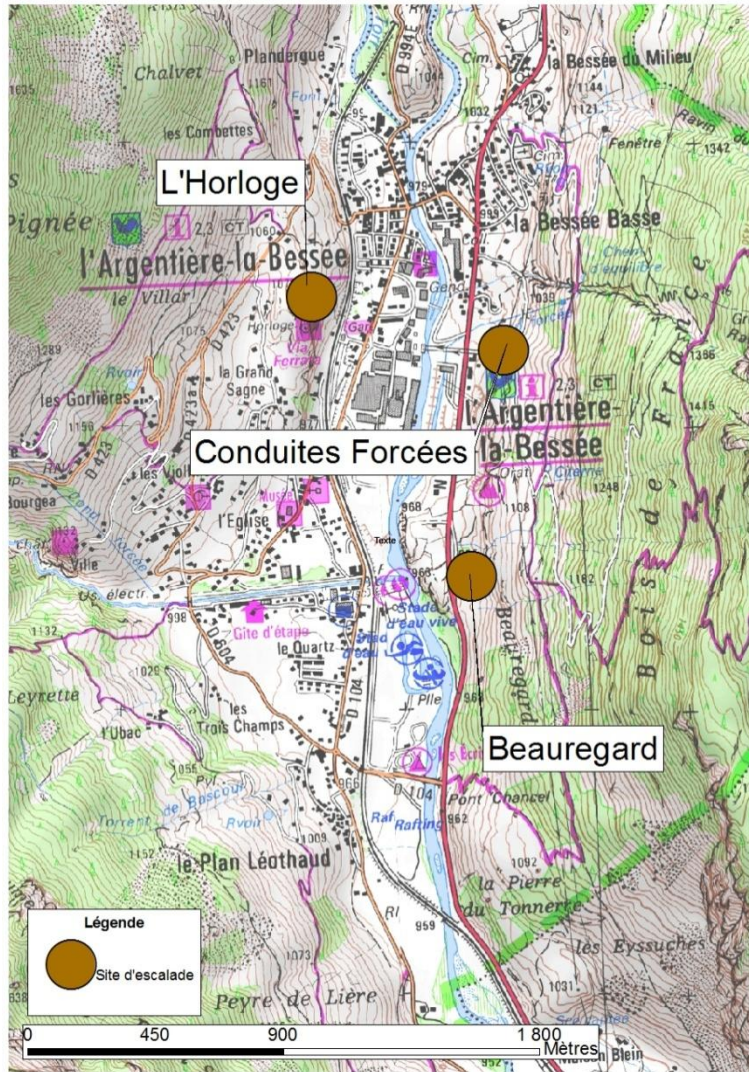
| | | |
|-----------------------|---|---|
| Indicateurs de risque | * | 1 |
|-----------------------|---|---|

| | | |
|----------------------------------|--|-------------------|
| Code du site : E-11-PE | SITE D'ESCALADE DES CONDUITES FORCEES | INDICATEUR |
|----------------------------------|--|-------------------|



| | | |
|---------------------------|---|--|
| Activité | Escalade | |
| Ville / Territoire | L'Argentière la Bessée Pays des Ecrins | |

Carte de l'ESI




| | | |
|------------------------------|--------------------------|--|
| Coordonnées Lambert93 | X=981758 Y=6416474 | |
| Coordonnées GPS | X= 6,563 Y= 44,790189 | |

| CONSTAT DE L'EXISTANT | | |
|--|--|------------|
| Accès | N94. A l'entrée de l'Argentière la Bessée, l'accès au site se fait par la route qui permet d'entrée dans l'usine. Gare de l'Argentière + 5 minutes de marche | 1 5 |
| Stationnement | Non signalée, non aménagée. Il s'agit en fait d'une vaste aire appartenant à l'usine. | |
| Difficultés d'accès | La route permettant d'accéder à l'usine, en l'absence de signalisation, les pratiquants peuvent ne pas penser à la prendre. | |
| Fréquentation (observée au moment de la visite, période de fréquentation) | Fréquentation observée au moment de la visite (31/07/2012 aux alentours de 9h30) : | |

| | | |
|---|--|--|
| | Aucune voiture ni aucun pratiquant. Interprétation sur la fréquentation : - Le site est de petite taille et semble être confidentiel. La fréquentation ne doit pas être importante. | |
| Zone fonctionnelle | | |
| Panneaux (explicatifs, directionnels,...) | / | |
| Aire de pique-nique | / | |
| Sanitaires | / | |
| Poubelles | / | |
| Autres | / | |
| Zone d'exercice | | |
| Accès | Depuis l'aire de stationnement, l'accès à la falaise se fait par un talus abrupt. | |
| Aménagements / Equipements | Equipement des voies adapté à la pratique. Place d'assurage très abrupte et peu commode. | |
| Difficultés | moyen | |
| Sécurité / risques particuliers | La place d'assurage est très abrupte. Des câbles ont été installés pour accéder à la falaise. | |
| Comportement des usagers | | |
| Remarques particulières concernant le comportement des usagers | / | |

| | | |
|----------------------------------|--|--|
| ENVIRONNEMENT | | |
| Espèces/habitats à enjeux | milieu et espèces rupestres | |
| Impact potentiel ou avéré | Impact potentiel : dérangement et piétinement en falaise. | |
| Statut réglementaire | ZNIEFF Type I : code 05-100-146 Côteaux steppiques en rive gauche de la Durance de la Font d'Egliers à l'Argentière Faune : Dix-sept espèces animales patrimoniales, dont quatre sont déterminantes Flore : Quatre espèces végétales déterminantes, dont une protégée au niveau national (<i>Eryngium alpinum</i>) | |

| | | |
|---------------------|---|--|
| | Site Natura2000 FR9301502 (ZSC) | |
| Observations | La présence d'une usine à proximité immédiate du site a certainement rendu le site moins riche en espèces, donc moins sensible aux impacts. | |

| ENJEUX | | |
|--------------------------------|--|----------|
| Enjeux sociaux | FAIBLE : Le site semble confidentiel et ne semble pas être soumis à une forte fréquentation. | 0 |
| Enjeux environnementaux | FAIBLE : Les impacts sur les espèces et le milieu sont potentiels et non avérés. | 0 |
| Enjeux économiques | FAIBLE : Aucune activité économique n'est présente sur le site. | 0 |
| Enjeux territoriaux | FAIBLE : Bien que les sites d'escalade du nord du département bénéficient d'une renommée importante, ce site-là semble confidentiel et semble donc être à l'écart de cette renommée. | 0 |
| Maîtrise foncière | Parcelle N° 1249 (site d'escalade)  | |

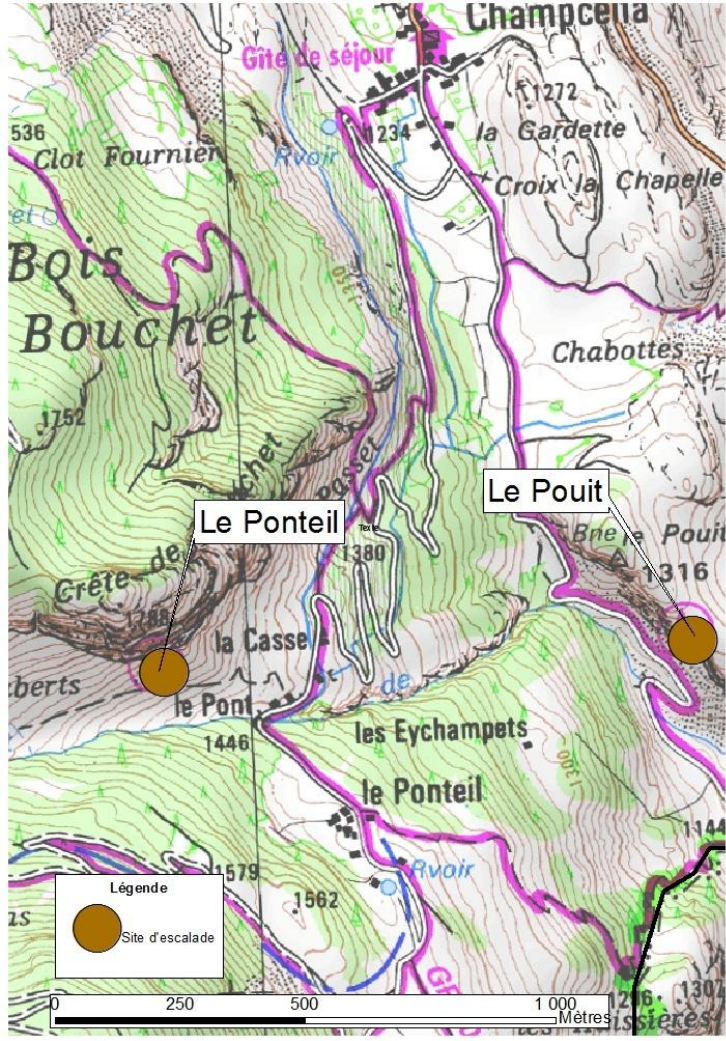
| PRECONISATION ET OBSERVATIONS | | |
|--------------------------------------|--|--|
| Préconisations | Sécurisé l'accès au site et la place d'assurage. | |
| Observations particulières | | |

| ESTIMATION NOTATION/INDICATEURS | | |
|------------------------------------|---|---|
| Indicateurs sociaux et économiques | | 6 |
| Indicateurs de risque | * | 0 |

| Code du site : E-12-PE | SITE D'ESCALADE LE POUÏT | INDICATEUR |
|---------------------------|--------------------------|------------|
|---------------------------|--------------------------|------------|




| | | |
|--------------------|------------------------------|--|
| Activité | Escalade | |
| Ville / Territoire | Champcella / Pays des Ecrins | |

| | | |
|------------------------------|---|--|
| <p>Carte de l'ESI</p> |  | |
| <p>Coordonnées Lambert93</p> | <p>X=983289 Y=6407913</p> | |
| <p>Coordonnées GPS</p> | <p>X= 6,578 Y= 44,712564</p> | |

| <p>CONSTAT DE L'EXISTANT</p> | | |
|--|--|----------|
| <p>Accès</p> | <p>D538 puis route en direction de Champcella. A Champcella : route en direction des Gouas</p> | <p>1</p> |
| <p>Stationnement</p> | <p>Stationnement possible sur les surlargeurs de route : 2 endroits possibles Possibilité de stationnement sur chaque surlargeur : 2/3 places</p> | |
| <p>Difficultés d'accès</p> | <p>/</p> | |
| <p>Fréquentation (observée au moment de la visite, période de fréquentation)</p> | <p>Fréquentation au moment de la visite (25/07/2012, le matin) :</p> <ul style="list-style-type: none"> - 1 voiture - 0 grimpeur | |
| <p>Zone fonctionnelle</p> | | |

| | | |
|--|--|--|
| Panneaux (<i>explicatifs, directionnels,...</i>) | / | |
| Aire de pique-nique | / | |
| Sanitaires | / | |
| Poubelles | / | |
| Autres | / | |
| Zone d'exercice | | |
| Accès | falaise directement en bord de route | |
| Aménagements / Equipements | plaquettes, place d'assurage étroite, pas de nom de voie | |
| Difficultés | Assez difficile | |
| Sécurité / risques particuliers | / | |
| Comportement des usagers | | |
| Remarques particulières concernant le comportement des usagers | / | |

| | | |
|---------------------------|---|--|
| ENVIRONNEMENT | | |
| Espèces/habitats à enjeux | milieux et espèces rupestres | |
| Impact potentiel ou avéré | impact potentiel : dérangement et piétinement | |
| Statut réglementaire | <p>ZNIEFF terrestre Type I : code 05-100-147</p> <p>Coteaux steppiques en rive droite de la Durance de Freissinières (le clot de Puy) à Chanteloube - gouffre de Gourfouran</p> <p>Faune : Quarante et une espèces animales patrimoniales, dont sept sont déterminantes</p> <p>Flore : Six espèces végétales déterminantes dont une est protégée au niveau national : le Dracocéphale d'Autriche</p> <p>Site Natura2000 FR9301502 (ZSC)</p> <p>Arrêté Préfectoral de Protection de Biotope « Adoux de Grépon » à proximité :</p> <p>Protection du milieu cours d'eau/ripisylve/falaise et des espèces associées</p> | |
| Observations | | |

| ENJEUX | | |
|-------------------------|--|---|
| Enjeux sociaux | FAIBLE : la fréquentation semble peu importante | 0 |
| Enjeux environnementaux | MOYEN : des impacts potentiels : dérangement de la faune (oiseau) et piétinement | * |
| Enjeux économiques | FAIBLE | 0 |
| Enjeux territoriaux | MOYEN : Bien que faisant partie des sites d'escalade du nord du département, le site d'escalade ne présente pas un enjeu territorial fort (pas d'effet de vitrine, pas de notoriété affirmée) | 3 |
| Maîtrise foncière | Parcelle publique pour l'escalade  | |

| PRECONISATION ET OBSERVATIONS | | |
|-------------------------------|---|--|
| Préconisations | / | |
| Observations particulières | / | |

| ESTIMATION NOTATION/INDICATEURS | | |
|------------------------------------|---|---|
| Indicateurs sociaux et économiques | | 4 |
| Indicateurs de risque | * | 1 |

| | | |
|----------------------------------|---------------------------------------|------------------------|
| Code du site : E-13-PE | SITE D'ESCALADE DE ROCHE BARON | INDICATEUR R |
|----------------------------------|---------------------------------------|------------------------|



| | | |
|---------------------------|--|--|
| Activité | Activité principale : ESCALADE Autres activités présentes sur le site : VTT | |
| Ville / Territoire | St Martin de Queyrières / Territoire : Pays des Ecrins | |

Carte de l'ESI



| | | |
|------------------------------|--------------------------|--|
| Coordonnées Lambert93 | X=983597 Y=6422781 | |
| Coordonnées GPS | X= 6,59 Y= 44,8461575 | |

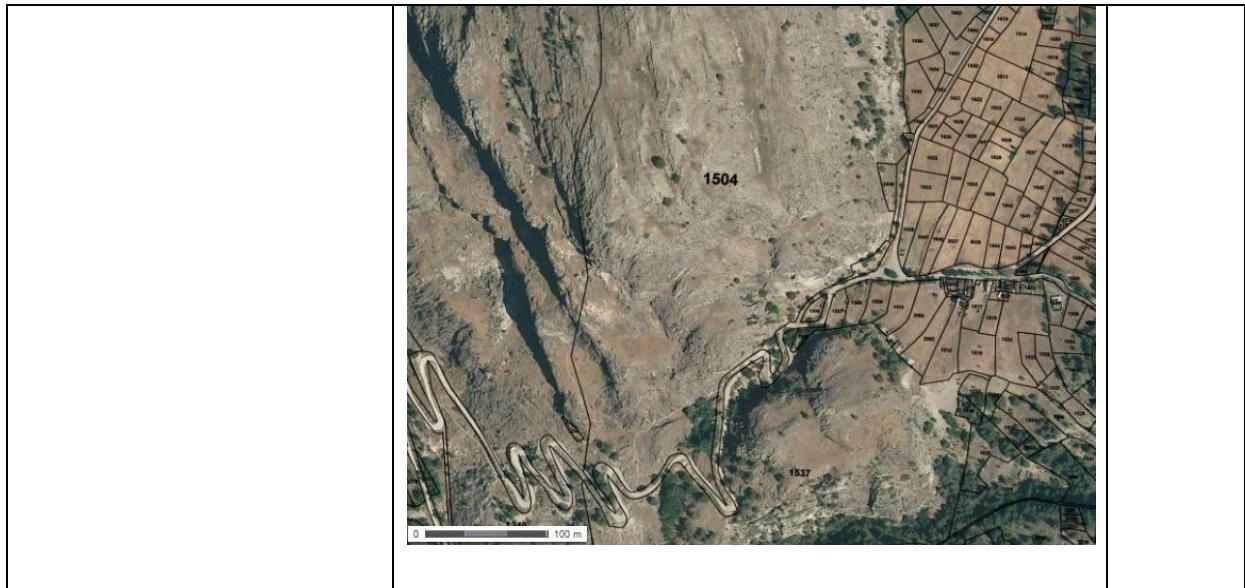
| CONSTAT DE L'EXISTANT | | |
|--|---|---|
| Accès | D36, puis piste carrossable en direction du hameau Roche Baron. Aire de stationnement au bout de 3/4 km. Pas d'indication. | |
| Stationnement | Aire de stationnement non aménagée, non délimitée, non indiquée. Possibilité de stationnement : 20 – 25 véhicules. | 3 |
| Difficultés d'accès | Pas de difficulté d'accès, si ce n'est que cet accès n'est pas indiqué sur le terrain. | |
| Fréquentation (observée au moment de la visite, période de fréquentation) | Fréquentation au moment de la visite du site : <ul style="list-style-type: none"> - 6 voitures sur l'aire de stationnement - Environ 25 personnes sur le site - Fréquentation locale et hors département Interprétation de la fréquentation : | 5 |

| | | |
|---|---|--|
| | <ul style="list-style-type: none"> - Site certainement très fréquenté, vu la fréquentation importante au moment de la visite (un matin, un jour de semaine, en dehors d'une période de vacances). - Fréquentation à la fois par des populations locales et des populations hors département | |
| Zone fonctionnelle | | |
| Panneaux (explicatifs, directionnels,...) | <p>Pas de panneau explicatif</p> <p>Un poteau rond portant une bague ou figure le nom du lieu dit et des balises VTT</p> <p>Un panneau en bois, cassé et ne contenant aucune information.</p> | |
| Aire de pique-nique | non | |
| Sanitaires | non | |
| Poubelles | non | |
| Autres | - | |
| Zone d'exercice | | |
| Accès | <p>Aire de stationnement directement sur site.</p> <p>Donc accès direct.</p> | |
| Aménagements / Equipements | <p>Place d'assurage étroite du fait de la configuration des lieux, mais bien dégagée, bien accessible et bien utilisable.</p> <p>Voies aménagées et équipées (anneaux et plaquettes)</p> <p>Absence des noms des voies sur la paroi</p> | |
| Difficultés | Tous niveaux | |
| Sécurité / risques particuliers | <p>Matériel en bon état, place d'assurage praticable</p> <p>⇒ Donc sécurité / risque : rien à signaler.</p> | |
| Comportement des usagers | | |
| Remarques particulières concernant le comportement des usagers | <p>Présence de nombreux mégots de cigarette sur l'ensemble du site.</p> <p>Présence de quelques tessons de verre.</p> | |

| | | |
|----------------------------------|---|--|
| ENVIRONNEMENT | | |
| Espèces/habitats à enjeux | La Fraxinelle | |
| Impact potentiel ou avéré | <p>Impact potentiel :</p> <p>⇒ piétinement à l'origine de la diminution de la population de fraxinelle sur cette station.</p> | |
| Statut réglementaire | <p>ZNIEFF Type I : code 05-100-143</p> <p>Roche Baron et côteaux steppiques à l'est de Saint-Martin-de-</p> | |

| | | |
|---------------------|---|--|
| | <p>Queyrières</p> <p>Faune : Trois espèces animales patrimoniales, dont deux déterminantes</p> <p>Flore : Une seule espèce végétale déterminante protégée en PACA : <i>Dictamnus albus</i></p> <p>Site Natura2000 FR9301502 (ZSC)</p> | |
| Observations | <p>La population de Fraxinelle semble importante au-dessus des voies, zone non fréquentée par les grimpeurs.</p> <p>Sur la place d'assurage et le chemin de circulation en pied de falaise, quelques fleurs poussent dans des interstices non piétinés lors du passage.</p> <p>A l'origine, la station en pied de falaise devait certainement être plus importante (dixit Arnica Montana) et a certainement été réduite du fait du piétinement dû à la fréquentation du site.</p> <p>La station semble vraiment localisée sur le site lui-même, aucune fleur n'a été observée à coté du site.</p> | |

| ENJEUX | | |
|--------------------------------|--|------------|
| Enjeux sociaux | <p>TRES FORT :</p> <p>Site très fréquenté par les locaux et les touristes</p> | 10 |
| Enjeux environnementaux | <p>TRES FORT :</p> <p>Présence de la Fraxinelle sur la place d'assurage et au-dessus des voies.</p> | *** |
| Enjeux économiques | <p>MOYEN :</p> <p>Pas d'activité commerciale présente sur le site, mais nombreux prestataires utilisant le site</p> | 3 |
| Enjeux territoriaux | <p>MOYEN :</p> <p>Site multiactif avec site d'escalade et passage d'itinéraires VTT</p> | 3 |
| Maîtrise foncière | <p>Parcelle N° 1504 pour l'escalade</p> | |



| PRECONISATIONS ET OBSERVATIONS | |
|-----------------------------------|---|
| Préconisations | <p>⇒ Pour la pratique : Inscrire nom des voies, délimitation/aménagement de l'aire de stationnement, installation de poubelle</p> <p>⇒ Pour l'environnement : La mise en défens du site n'est possible. Deux possibilités peuvent être envisagées pour essayer de faire en sorte que la plante recolonise le milieu :</p> <ul style="list-style-type: none"> - Condamner l'accès par les sentes secondaire sur la pente sous la place d'assurage. <i>Problème : Mais la plante n'a pas l'air de pousser dans cette zone-ci.</i> - Condamner le passage en pied de falaise à l'endroit où il n'y a pas de voies. Au-dessus de cette zone, la plante est bien présente. Par gravité, les graines pourraient permettre à la plante de recoloniser la partie en pied de falaise. <i>Problème : cela risque de ne pas être respecté par les grimpeurs car peu pratique.</i> <p>La meilleure solution est la SENSIBILISATION : mise en place d'un panneau explicatif sur le site.</p> |
| Observations particulières | |

| ESTIMATION NOTATION/INDICATEURS | | |
|---|---|----|
| Indicateurs sociaux et économiques | | 24 |
| Indicateurs de risque | * | 3 |

| | | |
|----------------------------------|--------------------------------|-------------------|
| Code du site : E-14-PE | SITE D'ESCALADE DE GERO | INDICATEUR |
|----------------------------------|--------------------------------|-------------------|



| | | |
|-----------------------|-------------------------------------|--|
| Activité | Escalade | |
| Ville / Territoire | La Roche de Rame Pays des Ecrins | |
| Carte de l'ESI | | |
| Coordonnées Lambert93 | X=982931 Y=6413625 | |
| Coordonnées GPS | X= 6,577 Y= 44,764082 | |

| | |
|-----------------------|--|
| CONSTAT DE L'EXISTANT | |
|-----------------------|--|

| | | |
|--|---|---|
| Accès | Depuis la N94, route en direction du hameau de Géro. | 1 |
| | Gare de l'Argentière + Navette 05 Voyageur pour la Roche de Rame + 20 minutes de marche | 2 |
| Stationnement | Aire de stationnement aménagée, signalée, délimitée. | 2 |
| | Capacité de stationnement : environ une dizaine de places. | 3 |
| Difficultés d'accès | / | |
| Fréquentation (observée au moment de la visite, période de fréquentation) | <p>Fréquentation observée au moment de la visite (31/07/2012 aux alentours de 9h) :</p> <ul style="list-style-type: none"> - Aucune voiture (hormis celle du Cabinet JED) - Aucun pratiquant sur le site <p>Interprétation sur la fréquentation :</p> <ul style="list-style-type: none"> - Les sites d'escalade du nord du département sont relativement bien fréquentés. Le site d'escalade de Géro est le plus important de la Roche de Rame et est fréquenté de manière importante. | 3 |
| Zone fonctionnelle | | |
| Panneaux (explicatifs, directionnels,...) | Panneau de signalisation du parking. | |
| Aire de pique-nique | / | |
| Sanitaires | / | |
| Poubelles | / | |
| Autres | / | |
| Zone d'exercice | | |
| Accès | Un sentier depuis l'aire de stationnement permet d'accéder à la falaise. Le sentier n'est pas signalé et n'est donc pas forcément évident à suivre dès l'aire de stationnement. | |
| Aménagements / Equipements | Voies équipées de plaquettes. Présence du nom des voies. | |
| Difficultés | Tous niveaux. | |
| Sécurité / risques particuliers | / | |
| Comportement des usagers | | |
| Remarques particulières concernant le comportement des usagers | / | |
| ENVIRONNEMENT | | |

| | | |
|----------------------------------|---|--|
| Espèces/habitats à enjeux | milieu et espèces rupestres | |
| Impact potentiel ou avéré | Impact potentiel : dérangement et piétinement en falaise. | |
| Statut réglementaire | <p>ZNIEFF terrestre Type I : code 05-100-146</p> <p>Coteaux steppiques en rive gauche de la Durance de la Font d'Eygliers à l'Argentière</p> <p>Faune : Dix-sept espèces animales patrimoniales, dont quatre déterminantes</p> <p>Flore : quatre espèces végétales déterminantes, dont une protégée au niveau national : le Chardon bleu</p> <p>Site Natura2000 FR9301502 (ZSC)</p> | |
| Observations | / | |

| ENJEUX | | |
|--------------------------------|--|----------|
| Enjeux sociaux | <p>FORT :</p> <p>Site d'escalade majeur sur la commune de la Roche de Rame. Fréquentation importante.</p> | 6 |
| Enjeux environnementaux | <p>MOYEN :</p> <p>Les impacts sur les espèces et le milieu sont potentiels et non avérés.</p> | * |
| Enjeux économiques | <p>FAIBLE :</p> <p>Aucune activité économique n'est présente sur le site.</p> | 0 |
| Enjeux territoriaux | <p>FORT :</p> <p>Les sites d'escalade du nord du département bénéficient d'une renommée importante.</p> | 6 |
| Maîtrise foncière | Parcelle N° 15 (site d'escalade) | |



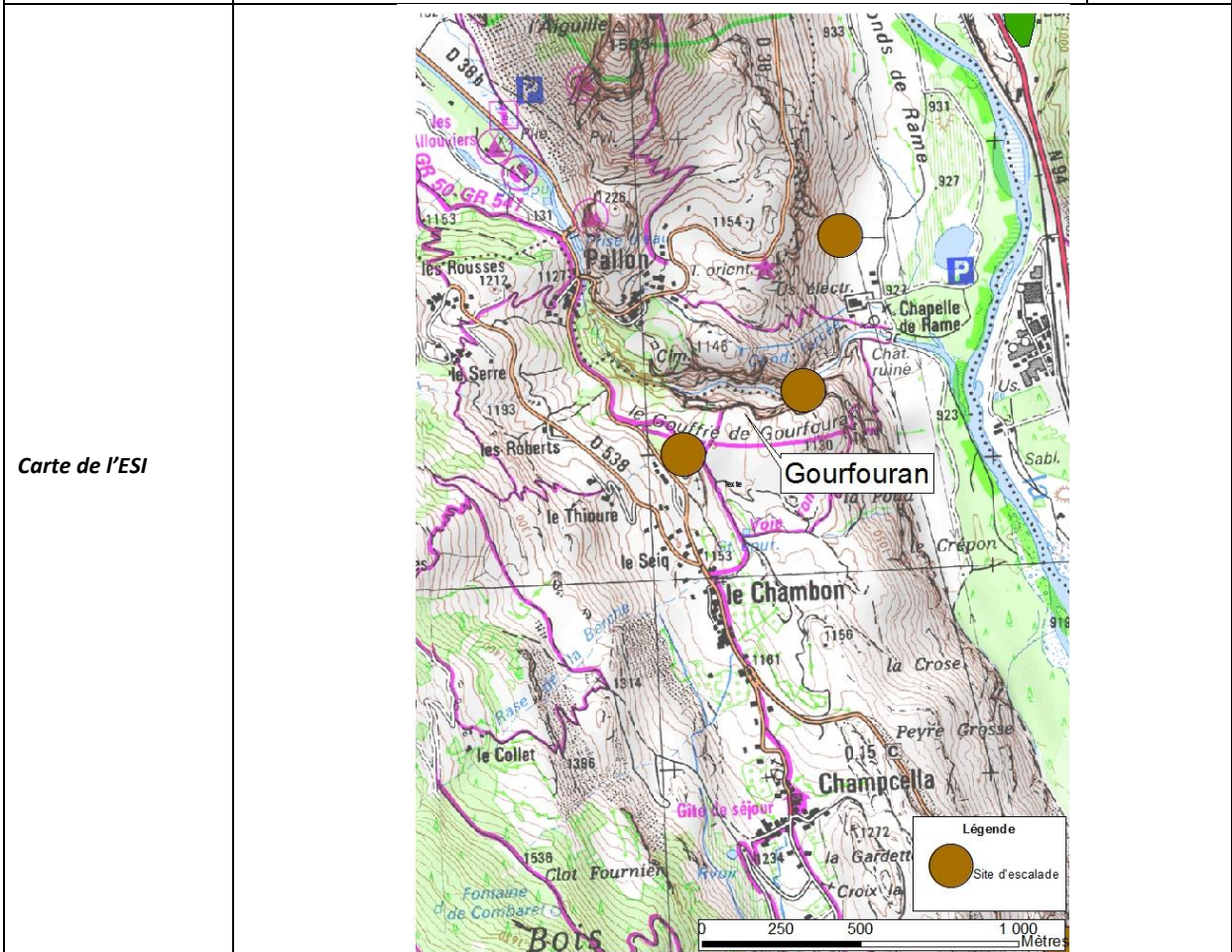
| PRECONISATION ET OBSERVATIONS | | |
|-----------------------------------|--|--|
| Préconisations | Il serait intéressant de mettre en place une signalisation d'accès à la falaise au départ du parking, afin que les pratiquants empruntent aisément le sentier. | |
| Observations particulières | | |

| ESTIMATION NOTATION/INDICATEURS | | |
|---|---|----|
| Indicateurs sociaux et économiques | | 23 |
| Indicateurs de risque | * | 1 |

| | | |
|----------------------------------|--------------------------------------|-------------------|
| Code du site : E-15-PE | SITE D'ESCALADE DE GOURFOURAN | INDICATEUR |
|----------------------------------|--------------------------------------|-------------------|



| | |
|---------------------------|---|
| Activité | Activité principale : escalade Autres activités : randonnée, canyoning |
| Ville / Territoire | La Roche de Rame / Pays des Ecrins |




| | | |
|------------------------------|---------------------------|--|
| Coordonnées lambert93 | X=982407 Y=6410208 | |
| Coordonnées GPS | X= 6,573 Y= 44,7352211 | |

| CONSTAT DE L'EXISTANT | | |
|--|--|--------|
| Accès | N94 jusqu'à la Roche de Rame, puis route en direction de la Chapelle de Rame | 1 |
| Stationnement | 2 aires de stationnements possibles possibilité de stationnement : - Une aire de 5/6 places - Une aire de 10 places | 2 3 |
| Difficultés d'accès | / | |
| Fréquentation (observée au moment de la visite, période de fréquentation) | Fréquentation observée au moment de la visite (25/07/2012, aux alentours de 15h) : - 7 voitures - 2 grimpeurs Interprétation de la fréquentation : Le site d'escalade ne semble pas être fréquenté de manière importante | 3 |
| Zone fonctionnelle | | |
| Panneaux (explicatifs, directionnels,...) | Pas de panneaux relatifs à la pratique de l'escalade. Présence de panneaux d'avertissement sur la dangerosité du torrent de Byasse | |
| Aire de pique-nique | / | |
| Sanitaires | / | |
| Poubelles | / | |
| Autres | / | |
| Zone d'exercice | | |
| Accès | Sentier non balisé au départ de l'aire de stationnement | |
| Aménagements / Equipements | plaquette place d'assurance très étroite en bord de falaise | |
| Difficultés | difficile | |
| Sécurité / risques particuliers | Au niveau de la falaise, le sentier sert aussi de place d'assurance. Ce sentier est très étroit et en bord de falaise (environ cm de large !) | |
| Comportement des usagers | | |

| | | |
|--|---|--|
| Remarques particulières concernant le comportement des usagers | / | |
|--|---|--|

| ENVIRONNEMENT | | |
|---------------------------|---|--|
| Espèces/habitats à enjeux | milieu et espèces rupestres | |
| Impact potentiel ou avéré | Impact potentiel : dérangement de la faune et piétinement | |
| Statut réglementaire | <p>ZNIEFF terrestre Type I : code 05-100-147</p> <p>Coteaux steppiques en rive droite de la Durance de Freissinières (le clot du Puy) à Chanteloube - gouffre de Gourfouran</p> <p>Faune : Quarante et une espèces animales patrimoniales, dont sept sont déterminantes</p> <p>Flore : Six espèces végétales déterminantes dont une est protégée au niveau national : le Dracocéphale d'Autriche</p> <p>Site Natura2000 FR9301502 (ZSC)</p> <p>Arrêté Préfectoral de Protection de Biotope « Adoux de Grépon » à proximité : Protection du milieu cours d'eau/ripisylve/falaise et des espèces associées</p> | |
| Observations | / | |

| ENJEUX | | |
|-------------------------|--|----------|
| Enjeux sociaux | <p>FAIBLE :</p> <p>le site d'escalade ne semble pas connaître une forte fréquentation</p> | 0 |
| Enjeux environnementaux | <p>MOYEN :</p> <p>les impacts sont potentiels et non avérés</p> | * |
| Enjeux économiques | <p>FAIBLE :</p> <p>aucune activité économique associée</p> | 0 |
| Enjeux territoriaux | <p>FAIBLE :</p> <p>Bien qu'étant un site du nord du département, ce site d'escalade ne semble pas bénéficier d'une renommée importante.</p> | 0 |

| | | |
|---------------------------------|---|--|
| <p>Maîtrise foncière</p> |  <p>Echelle 1 : 6.244 0 100 m</p> | |
|---------------------------------|---|--|

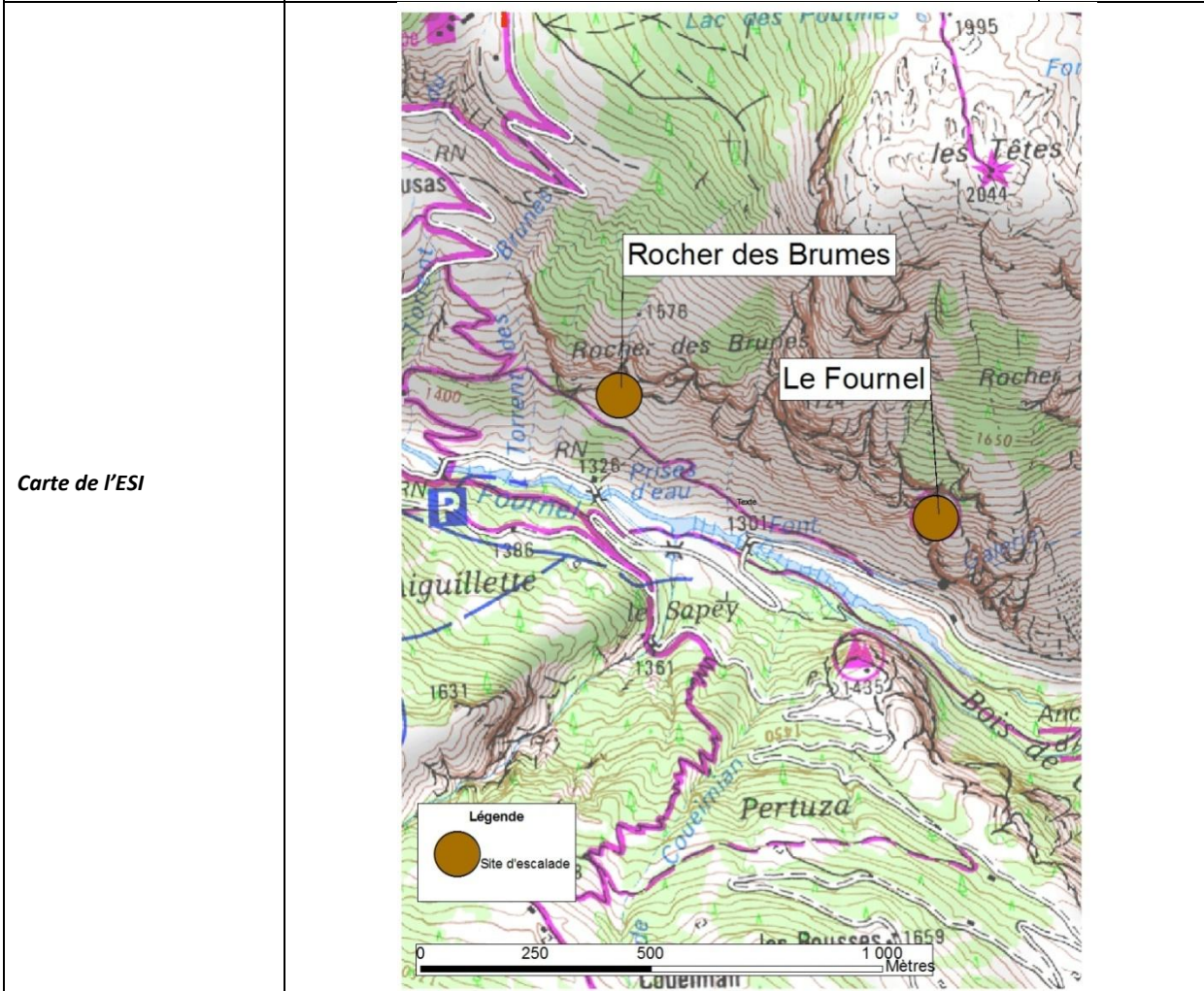
| PRECONISATION ET OBSERVATIONS | | |
|--|---|--|
| <p>Préconisations</p> | <p>Le site semble dangereux du fait de son accès et de sa place d'assurage étroits et en bord de falaise. C'est également un site qui semble relativement confidentiel. Pour des raisons de sécurité, cela peut être bien qu'il le reste.</p> | |
| <p>Observations particulières</p> | | |

| ESTIMATION NOTATION/INDICATEURS | | |
|--|----------|----|
| <p>Indicateurs sociaux et économiques</p> | | 29 |
| <p>Indicateurs de risque</p> | <p>*</p> | 1 |

| | | |
|----------------------------------|-----------------------------------|-------------------|
| Code du site : E-16-PE | SITE D'ESCALADE DU FOURNEL | INDICATEUR |
|----------------------------------|-----------------------------------|-------------------|



| | | |
|---------------------------|---|--|
| Activité | escalade | |
| Ville / Territoire | L'Argentière la Bessée Pays des Ecrins | |



| | | |
|------------------------------|-----------------------|--|
| Coordonnées Lambert93 | X=978872 Y=6416400 | |
|------------------------------|-----------------------|--|

| | | |
|------------------------|--------------------------|--|
| Coordonnées GPS | X= 6,527 Y= 44,790688 | |
|------------------------|--------------------------|--|

| CONSTAT DE L'EXISTANT | | |
|--|---|---|
| Accès | N94 jusqu'à l'Argentière la Bessée, puis D423. | 1 |
| Stationnement | Une aire de stationnement non signalée, non aménagée, sur la surlargeur de la route à l'entrée du sentier d'accès au canyon : stationnement anarchique, environ une dizaine de place. | |
| Difficultés d'accès | La route d'accès est très étroite. | |
| Fréquentation (observée au moment de la visite, période de fréquentation) | <p>Fréquentation observée au moment de la visite (31/07/2012 aux alentours de 10h) :</p> <ul style="list-style-type: none"> - Une dizaine de voiture - Une dizaine de grimpeur <p>Interprétation sur la fréquentation :</p> <p>La fréquentation du site semble très importante.</p> | 5 |
| Zone fonctionnelle | | |
| Panneaux (explicatifs, directionnels,...) | Aucun panneau relatif à la pratique de l'escalade. | |
| Aire de pique-nique | / | |
| Sanitaires | / | |
| Poubelles | / | |
| Autres | / | |
| Zone d'exercice | | |
| Accès | Depuis l'aire de stationnement, un sentier raide permet d'accéder aux pieds des voies. | |
| Aménagements / Equipements | équipements adaptés à la pratique. | |
| Difficultés | Tous niveaux. | |
| Sécurité / risques particuliers | Le torrent du Fournel est soumis a des crues importantes et soudaines, ce qui représente un risque pour la sécurité des pratiquants. | |
| Comportement des usagers | | |
| Remarques particulières concernant le comportement des usagers | / | |

| ENVIRONNEMENT | | |
|----------------------------------|---|--|
| Espèces/habitats à enjeux | Les espèces et milieu rupestres | |
| Impact potentiel ou avéré | Impacts potentiels : <ul style="list-style-type: none"> - Dérangement de la faune - Piétinement en falaise | |
| Statut réglementaire | <p>ZNIEFF terrestre Type I : code 05-112-145</p> <p>Vallon du Fournel - bois du Simon de l'Aigle - bois Noir</p> <p>Faune : Quarante cinq espèces animales patrimoniales, dont onze espèces déterminantes</p> <p>Flore : Treize espèces végétales déterminantes dont trois sont protégées au niveau national</p> <p>Site Natura2000 FR9301502 (ZSC)</p> | |
| Observations | / | |

| ENJEUX | | |
|--------------------------------|--|----------|
| Enjeux sociaux | <p>FORT :</p> <p>Le site semble très fréquenté.</p> | 6 |
| Enjeux environnementaux | <p>MOYEN :</p> <p>Les impacts sur les espèces et le milieu sont potentiels et non avérés.</p> | * |
| Enjeux économiques | <p>FAIBLE :</p> <p>Le site d'escalade n'est le support d'aucune activité économique.</p> | 0 |
| Enjeux territoriaux | <p>FORT :</p> <p>Les sites d'escalade du nord du département bénéficient d'une renommée importante.</p> | 6 |
| Maîtrise foncière | Parcelles N° 1624 (site d'escalade), 1594 (stationnement) | |

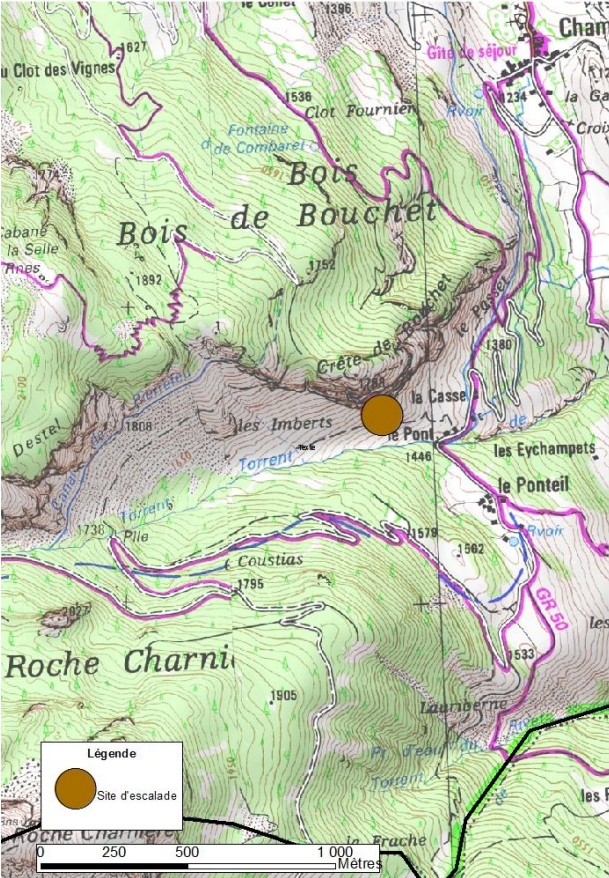


| PRECONISATION ET OBSERVATIONS | | |
|-------------------------------|---|--|
| Préconisations | / | |
| Observations particulières | / | |

| ESTIMATION NOTATION/INDICATEURS | | |
|------------------------------------|---|----|
| Indicateurs sociaux et économiques | | 18 |
| Indicateurs de risque | * | 1 |

| | | |
|----------------------------------|-----------------------------------|-------------------|
| Code du site : E-17-PE | SITE D'ESCALADE LE PONTEIL | INDICATEUR |
|----------------------------------|-----------------------------------|-------------------|




| | | |
|------------------------------|---|--|
| Activité | Escalade | |
| Ville / Territoire | Champcella / Pays des Ecrins | |
| Carte de l'ESI |  | |
| Coordonnées Lambert93 | X=982231 Y=6407848 | |
| Coordonnées GPS | X= 6,565 Y= 44,712411 | |

| | |
|------------------------------|--|
| CONSTAT DE L'EXISTANT | |
|------------------------------|--|

| | | |
|--|---|---|
| Accès | D538 puis route en direction de Champcella. A Champcella : route en direction du Ponteil | 1 |
| Stationnement | Stationnement possible sur 2 surlargeurs de route de part et d'autre d'un pont Possibilité de stationnement : <ul style="list-style-type: none"> - Surlargeur de route avant le pont : 1/2 places - Surlargeur de route après le pont : 2/3 places | |
| Difficultés d'accès | / | |
| Fréquentation (observée au moment de la visite, période de fréquentation) | Fréquentation observée au moment de la visite (25/07/2012 aux alentours de 10h) : <ul style="list-style-type: none"> - 4 voitures - Une quinzaine de personnes Interprétation sur la fréquentation : <ul style="list-style-type: none"> - La fréquentation du site semble importante | 5 |
| Zone fonctionnelle | | |
| Panneaux (explicatifs, directionnels,...) | / | |
| Aire de pique-nique | / | |
| Sanitaires | / | |
| Poubelles | / | |
| Autres | / | |
| Zone d'exercice | | |
| Accès | par un sentier depuis l'aire de stationnement | |
| Aménagements / Equipements | plaquette place d'assurance adaptée | |
| Difficultés | moyenne | |
| Sécurité / risques particuliers | Un sentier semble conduire au bord de la falaise. | |
| Comportement des usagers | | |
| Remarques particulières concernant le comportement des usagers | | |
| ENVIRONNEMENT | | |

| | | |
|----------------------------------|--|--|
| Espèces/habitats à enjeux | milieu rupestre / Faucon pèlerin | |
| Impact potentiel ou avéré | Impact avéré : dérangement | |
| Statut réglementaire | <p>ZNEFF terrestre Type I : code 05-100-147</p> <p>Côteaux steppiques en rive droite de la Durance de Freissinières (le clot du Puy) à Chanteloube - gouffre de Gourfouran</p> <p>Faune : Quarante et une espèces animales patrimoniales, dont sept sont déterminantes</p> <p>Flore : Six espèces végétales déterminantes dont une est protégée au niveau national : le Dracocéphale d'Autriche</p> <p>Site Natura2000 FR9301502 (ZSC)</p> | |
| Observations | Le site connaît une forte fréquentation qui a conduit à la fuite du Faucon pèlerin qui nichait dans la falaise. | |

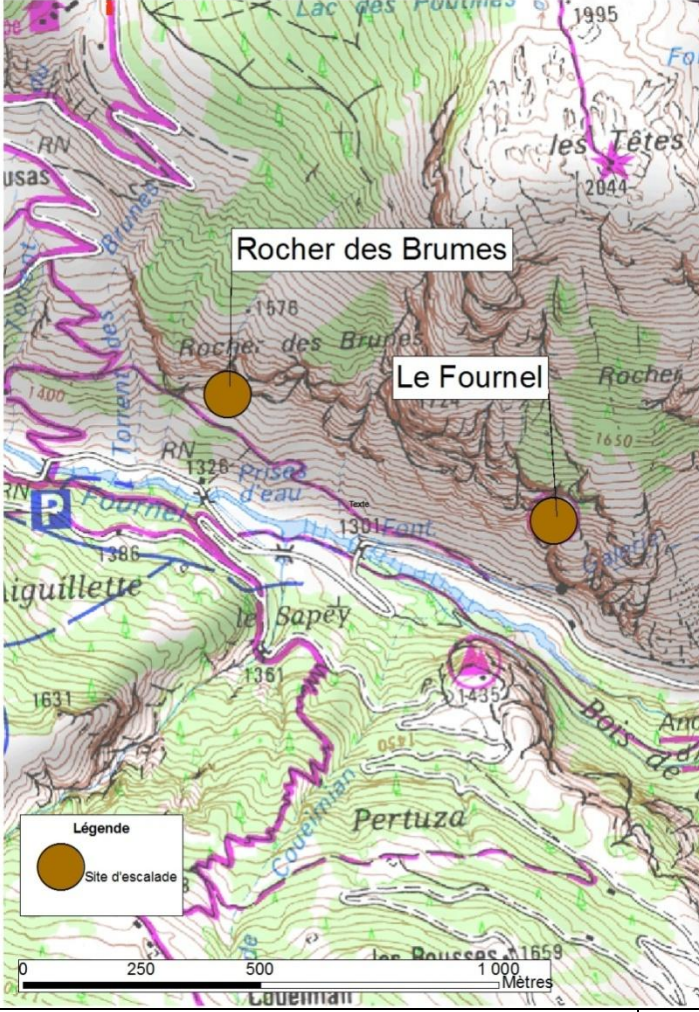
| ENJEUX | | |
|--------------------------------|--|-----------|
| Enjeux sociaux | <p>FORT :</p> <p>Le site connaît une forte fréquentation</p> | 6 |
| Enjeux environnementaux | FORT | ** |
| Enjeux économiques | FAIBLE | 0 |
| Enjeux territoriaux | <p>FORT :</p> <p>le site d'escalade du Ponteil est un site d'escalade qui bénéficie d'une renommée importante</p> | 6 |
| Maîtrise foncière | <p>Parcelle N° 1297 (site d'escalade)</p>  | |

| PRECONISATION ET OBSERVATIONS | | |
|-----------------------------------|---|--|
| Préconisations | Mettre en place une signalisation le long du sentier d'accès. Vérifier les sentiers et neutraliser ceux qui conduisent en bord de falaise. | |
| Observations particulières | / | |

| ESTIMATION NOTATION/INDICATEURS | | |
|---|---|----|
| Indicateurs sociaux et économiques | | 18 |
| Indicateurs de risque | * | 2 |

| | | |
|----------------------------------|--|-------------------|
| Code du site : E-18-PE | SITE D'ESCALADE DU ROCHERS DES BRUMES | INDICATEUR |
|----------------------------------|--|-------------------|




| | | |
|------------------------------|---|--|
| Activité | escalade | |
| Ville / Territoire | L'Argentière la Bessée Pays des Ecrins | |
| Carte de l'ESI |  | |
| Coordonnées Lambert93 | X=978187 Y=6416666 | |
| Coordonnées GPS | X= 6,519 Y= 44,793354 | |

| CONSTAT DE L'EXISTANT | | |
|--|--|---|
| Accès | N94 jusqu'à l'Argentière la Bessée, puis D423 en direction des mines d'argent. | 1 |
| Stationnement | Le stationnement se fait sur la surlargeur d'un départ de piste. Capacité de stationnement : 6/7 voitures. | |
| Difficultés d'accès | La route d'accès est parfois étroite, rendant le croisement difficile. | |
| Fréquentation (<i>observée au moment de la visite, période de fréquentation</i>) | <p>Fréquentation observée au moment de la visite (31/07/2012 aux alentours de 10h30) :</p> <ul style="list-style-type: none"> - 3 voitures (randonneurs) - Aucun pratiquant d'escalade <p>Interprétation sur la fréquentation :</p> <p>Le site d'escalade ne semble pas fréquenté de manière importante.</p> | |
| Zone fonctionnelle | | |
| Panneaux (<i>explicatifs, directionnels,...</i>) | / | |
| Aire de pique-nique | / | |
| Sanitaires | / | |
| Poubelles | / | |
| Autres | / | |
| Zone d'exercice | | |
| Accès | L'accès au site d'escalade se fait d'abord par une piste en direction du Col de Pousterle, puis très vite par un sentier non signalé. | |
| Aménagements / Equipements | Présence d'une main courante de fortune (en corde) sur le sentier d'accès. Voies équipées de plaquettes, dégaines déjà en place. | |
| Difficultés | difficile | |
| Sécurité / risques particuliers | La fin du sentier est un peu scabreuse et équipée d'une main courante de fortune. Cela peut poser des problèmes de sécurité. | |
| Comportement des usagers | | |
| Remarques particulières concernant le comportement des usagers | / | |

| ENVIRONNEMENT | | |
|----------------------------------|--|--|
| Espèces/habitats à enjeux | Les espèces et milieu rupestres | |
| Impact potentiel ou avéré | Impacts potentiels : - Dérangement de la faune - Piétinement en falaise | |
| Statut réglementaire | ZNIEFF terrestre Type I : code 05-112-145 Vallon du Fournel - bois du Simon de l'Aigle - bois Noir Faune : Quarante cinq espèces animales patrimoniales, dont onze espèces déterminantes Flore : Treize espèces végétales déterminantes dont trois sont protégées au niveau national Site Natura2000 FR9301502 (ZSC) | |
| Observations | / | |


| ENJEUX | | |
|--------------------------------|---|----------|
| Enjeux sociaux | FAIBLE : Le site ne semble pas être fréquenté de manière importante. | 0 |
| Enjeux environnementaux | MOYEN : Les impacts sur les espèces et le milieu sont potentiels et non avérés. | * |
| Enjeux économiques | FAIBLE : Aucune activité économique n'est associée au site. | 0 |
| Enjeux territoriaux | FAIBLE : Bien que les sites d'escalade du nord du département bénéficient d'une renommée importante, celui-ci semble plutôt confidentiel. | 0 |
| Maîtrise foncière | Parcelles N° 1624 | |



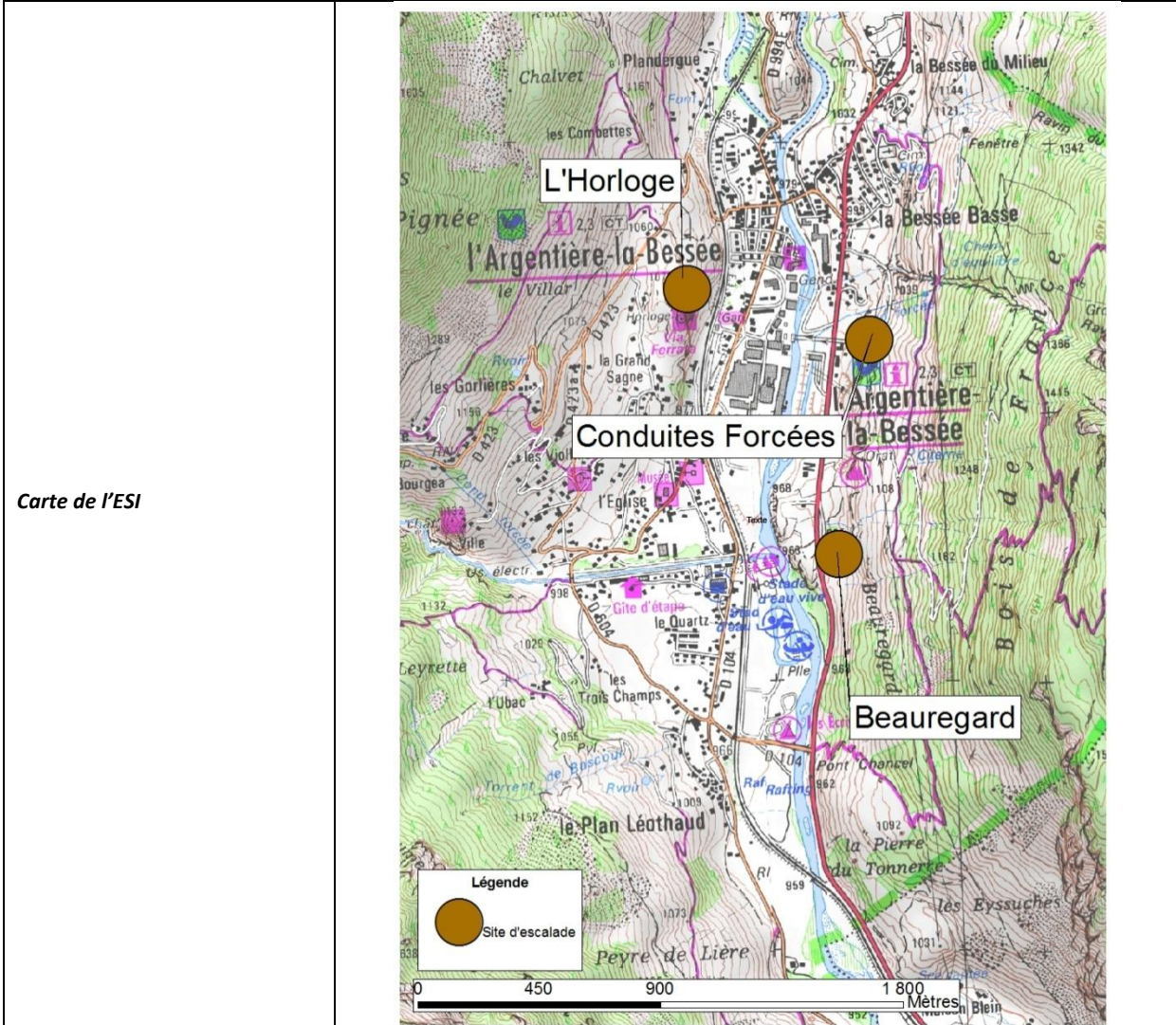
| PRECONISATION ET OBSERVATIONS | | |
|-----------------------------------|--|--|
| Préconisations | Remplacer la main courante en corde par un équipement plus sécuritaire et plus pérenne (main courante en métal). | |
| Observations particulières | / | |

| ESTIMATION NOTATION/INDICATEURS | | |
|---|---|---|
| Indicateurs sociaux et économiques | | 1 |
| Indicateurs de risque | * | 1 |

| | | |
|----------------------------------|--|-------------------|
| Code du site : E-19-PE | SITE D'ESCALADE DE L'HORLOGE ET DES COLLETS | INDICATEUR |
|----------------------------------|--|-------------------|



| | | |
|---------------------------|---|--|
| Activité | Escalade | |
| Ville / Territoire | L'Argentière la Bessée Pays des Ecrins | |



| | | |
|------------------------------|-----------------------|--|
| Coordonnées Lambert93 | X=981082 Y=6416662 | |
|------------------------------|-----------------------|--|

| | | |
|------------------------|--------------------------|--|
| Coordonnées GPS | X= 6,555 Y= 44,792146 | |
|------------------------|--------------------------|--|

| CONSTAT DE L'EXISTANT | | |
|--|--|---|
| Accès | N94 jusqu'à l'Argentière puis D423. | 1 |
| | Train jusqu'à l'Argentière la Bessée + 15 minutes de marche | 2 |
| Stationnement | Deux aires de stationnement possibles : | 2 |
| | <ul style="list-style-type: none"> - Une aire à l'entrée de la piste d'accès au site : environ 5/6 places - Une aire un peu plus loin sur la piste d'accès : environ 25 places. | 3 |
| Difficultés d'accès | Route d'accès très étroite où le croisement est difficile. | |
| Fréquentation (observée au moment de la visite, période de fréquentation) | <p>Fréquentation observée au moment de la visite (31/07/2012 aux alentours de 10h) :</p> <ul style="list-style-type: none"> - Un minibus - Une voiture - Une dizaine de pratiquants <p>Interprétation sur la fréquentation :</p> <p>La fréquentation du site semble importante.</p> | 5 |
| Zone fonctionnelle | | |
| Panneaux (explicatifs, directionnels,...) | Panneau de présentation de la via ferrata. | |
| Aire de pique-nique | / | |
| Sanitaires | / | |
| Poubelles | / | |
| Autres | / | |
| Zone d'exercice | | |
| Accès | <p>Depuis l'aire de stationnement, un chemin large et bien visible permet d'accéder au pied des voies.</p> <p>Accès aisé, handi-accessibilité possible</p> | 5 |
| Aménagements / Equipements | Voies équipées d'anneaux, place d'assurage large et adaptée à la pratique, 1 banc, rondins de bois afin de stabiliser le chemin d'accès et de le rendre plus praticable. | |
| Difficultés | facile | |
| Sécurité / risques particuliers | / | |
| Comportement des usagers | | |

| | | |
|--|---|--|
| Remarques particulières concernant le comportement des usagers | / | |
|--|---|--|

| ENVIRONNEMENT | | |
|---------------------------|---|--|
| Espèces/habitats à enjeux | milieu rupestre Faucon pèlerin | |
| Impact potentiel ou avéré | Impact avéré : dérangement | |
| Statut réglementaire | Site Natura2000 FR9301502 (ZSC) | |
| Observations | Le site connaît une forte fréquentation qui a conduit à la fuite du Faucon pèlerin qui nichait dans la falaise. | |

| ENJEUX | | |
|-------------------------|---|---|
| Enjeux sociaux | FORT : Le site est fréquenté de manière importante. | 6 |
| Enjeux environnementaux | MOYEN : Les impacts sur les espèces et le milieu sont potentiels et non avérés | * |
| Enjeux économiques | FAIBLE : Aucune activité économique n'est présente sur le site. | |
| Enjeux territoriaux | FORT : Les sites d'escalade du nord du département bénéficient d'une renommée importante. Ce site en fait partie. | 6 |
| Maîtrise foncière | Parcelles N° 156, 157, 158, 118, 119, 121 (stationnement) | |



| PRECONISATION ET OBSERVATIONS | | |
|-------------------------------|---|--|
| Préconisations | / | |
| Observations particulières | / | |

| ESTIMATION NOTATION/INDICATEURS | | |
|------------------------------------|---|----|
| Indicateurs sociaux et économiques | | 30 |
| Indicateurs de risque | * | 1 |


| | | |
|----------------------------------|---|-------------------|
| Code du site : E-20-PE | SITE D'ESCALADE DE PELVOUX LES CLaux | INDICATEUR |
|----------------------------------|---|-------------------|



| | | |
|-------------------------------|---------------------------|--|
| Activité | escalade | |
| Ville / Territoire | Peloux Pays des Ecrins | |
| Carte de l'ESI | | |
| Coordonnées Lambert 93 | X= 974273 Y= 6426334 | |
| Coordonnées GPS | X= Y= | |

| CONSTAT DE L'EXISTANT | | |
|--|--|---|
| Accès | D994E | 1 |
| | Navette 05 Voyageurs en été + 20 minutes de marche | 2 |
| Stationnement | Aire de stationnement à l'entrée du tunnel après le hameau des Claux. | 2 |
| | Capacité : une quinzaine de places | 3 |
| Difficultés d'accès | / | |
| Fréquentation (observée au moment de la visite, période de fréquentation) | <p>Fréquentation observée au moment de la visite (01/08/2012 aux alentours de 12h30) :</p> <ul style="list-style-type: none"> - 10 voitures - Aucun pratiquant <p>Interprétation sur la fréquentation :</p> <p>Le site ne semble pas être fréquenté de manière importante.</p> | 2 |
| Zone fonctionnelle | | |
| Panneaux (explicatifs, directionnels,...) | Panneau directionnel pour indiquer le site d'escalade au départ du sentier. | |
| Aire de pique-nique | / | |
| Sanitaires | / | |
| Poubelles | / | |
| Autres | / | |
| Zone d'exercice | | |
| Accès | Sentier bien marqué au sol avec un panneau directionnel au départ. | |
| Aménagements / Equipements | Equipements adaptés à la pratique. | |
| Difficultés | difficile | |
| Sécurité / risques particuliers | / | |
| Comportement des usagers | | |
| Remarques particulières concernant le comportement des usagers | / | |

| ENVIRONNEMENT | | |
|---------------------------|---|--|
| Espèces/habitats à enjeux | Espèces et milieu rupestres | |
| Impact potentiel ou avéré | Impacts potentiels : - Dérangement de la faune - Piétinement en falaise | |
| Statut réglementaire | Site Natura2000 FR9310036 (ZPS) | |
| Observations | / | |

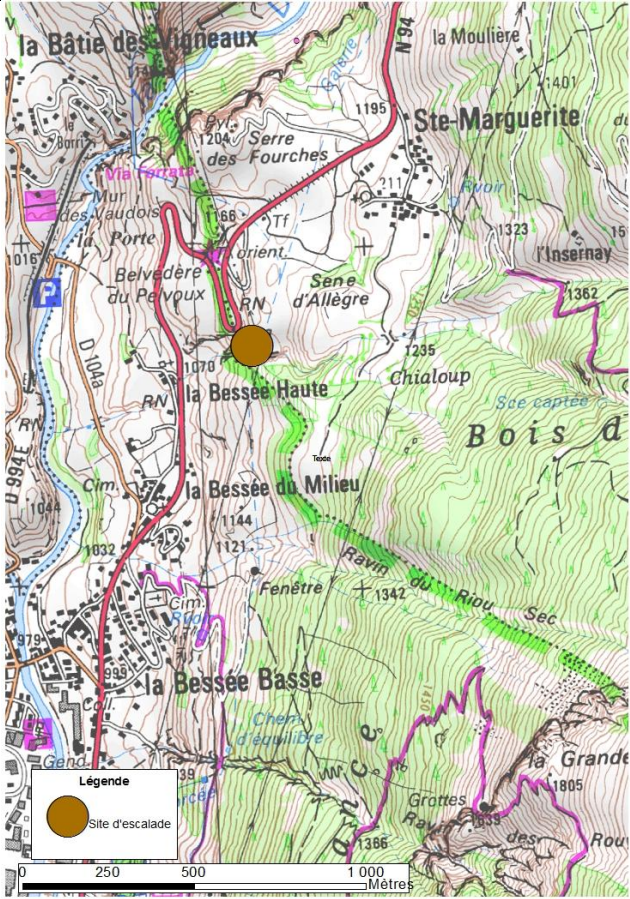
| ENJEUX | | |
|-------------------------|--|---|
| Enjeux sociaux | FAIBLE : Le site ne semble pas connaître une forte fréquentation. | 0 |
| Enjeux environnementaux | MOYENS : Les impacts sur les espèces et le milieu sont potentiels et non avérés. | * |
| Enjeux économiques | FAIBLE : Le site n'est associé à aucune activité économique | 0 |
| Enjeux territoriaux | FAIBLE : Bien que les sites d'escalade du nord du département bénéficient d'une renommée importante, ce petit site semble être à l'écart de cette renommée. De plus, la proximité du site d'Ailefroide lui fait certainement de l'ombre. | 0 |
| Maîtrise foncière | Parcelles N°839, 840, 841 (stationnement)  | |

| PRECONISATION ET OBSERVATIONS | | |
|-----------------------------------|--|--|
| Préconisations | Mettre en place d'autres panneaux directionnels, ou du balisage afin de compléter le panneau directionnel de départ et afin que les usagers trouvent aisément le site. | |
| Observations particulières | / | |

| ESTIMATION NOTATION/INDICATEURS | | |
|---|---|----|
| Indicateurs sociaux et économiques | | 10 |
| Indicateurs de risque | * | 1 |

| | | |
|---------------------------|--|-----------------|
| Code du site : E-21-PE | SITE D'ESCALADE DU RIF D'ORIOLE | INDICATEUR R |
|---------------------------|--|-----------------|




| | | |
|-----------------------|--|--|
| Activité | escalade | |
| Ville / Territoire | L'Argentière la Bessée Pays des Ecrins | |
| Carte de l'ESI |  | |
| Coordonnées Lambert93 | X=982107 Y=6417911 | |

| | | |
|------------------------|--------------------------|--|
| Coordonnées GPS | X= 6,569 Y= 44,802966 | |
|------------------------|--------------------------|--|

| CONSTAT DE L'EXISTANT | | |
|--|---|----------|
| Accès | N94-dans les rampes allant de L'ABC à Ste Marguerite | 1 |
| Stationnement | Parking signalé, sur une aire au bord de la N94. Capacité : une trentaine de voitures | 2 3 |
| Difficultés d'accès | / | |
| Fréquentation (observée au moment de la visite, période de fréquentation) | Fréquentation observée au moment de la visite (31/07/2012 aux alentours de 11h30) : <ul style="list-style-type: none"> - 5 voitures - Une dizaine de grimpeurs Interprétation sur la fréquentation : Le site semble bien fréquenté. | 3 |
| Zone fonctionnelle | | |
| Panneaux (explicatifs, directionnels,...) | / | |
| Aire de pique-nique | / | |
| Sanitaires | / | |
| Poubelles | / | |
| Autres | / | |
| Zone d'exercice | | |
| Accès | Depuis l'aire de stationnement, un chemin permet d'accéder au site de pratique. La portion du chemin avant d'arriver sur le site, très raide et glissante, est équipée d'une main courante de fortune (en corde) | |
| Aménagements / Equipements | Equipements adaptés à la pratique/ Voies équipées de plaquettes. | |
| Difficultés | difficile | |
| Sécurité / risques particuliers | L'arrivée au site est un peu scabreuse | |
| Comportement des usagers | | |
| Remarques particulières concernant le comportement des usagers | / | |

| ENVIRONNEMENT | | |
|---------------------------|---|--|
| Espèces/habitats à enjeux | Les espèces et milieu rupestres | |
| Impact potentiel ou avéré | Impacts potentiels : <ul style="list-style-type: none"> - Déangement de la faune - Piétinement en falaise | |
| Statut réglementaire | Site Natura2000 FR9301502 (ZSC) | |
| Observations | / | |

| ENJEUX | | |
|-------------------------|---|----------|
| Enjeux sociaux | FAIBLE : La fréquentation du site semble importante | 0 |
| Enjeux environnementaux | MOYEN : Les impacts sur les espèces et le milieu sont potentiels et non avérés. | * |
| Enjeux économiques | FAIBLE : Le site n'est associé à aucune activité économique | 0 |
| Enjeux territoriaux | FORT : Les sites d'escalade du nord du département bénéficient d'une renommée importante. | 6 |
| Maîtrise foncière |  | |

| PRECONISATION ET OBSERVATIONS | | |
|-----------------------------------|--|--|
| Préconisations | Remplacer la main courante en corde par un équipement plus sécuritaire et plus pérenne. Ici, l'aménagement de marche dans la pente semble être une possibilité judicieuse. | |
| Observations particulières | / | |

| ESTIMATION NOTATION/INDICATEURS | | |
|---|---|----|
| Indicateurs sociaux et économiques | | 15 |
| Indicateurs de risque | * | 1 |

Guillestrois

| | | |
|---------------------------------|--|-------------------|
| Code du site : E-23-G | SITE D'ESCALADE DE CROIX LUISANTE | INDICATEUR |
|---------------------------------|--|-------------------|



| | | |
|------------------------------|---|--|
| Activité | Activité principale : escalade Autre activité sur le site : randonnée pédestre | |
| Ville / Territoire | St Crépin / Guillestrois | |
| Carte de l'ESI | | |
| Coordonnées Lambert93 | X=985166 Y=6408281 | |

| | | |
|------------------------|--|--|
| Coordonnées GPS | | |
|------------------------|--|--|

| CONSTAT DE L'EXISTANT | | |
|--|---|---|
| Accès | N94 puis route pour accéder au village de St Crépin | 1 |
| Stationnement | Deux possibilités de stationnement : <ul style="list-style-type: none"> - Juste après le panneau de sortie de St Crépin en direction de Briançon : aire non aménagée, non signalée, d'une capacité d'environ 6/7 places - Dans le village : stationnement anarchique le long de la route. | |
| Difficultés d'accès | / | |
| Fréquentation (observée au moment de la visite, période de fréquentation) | Fréquentation observée au moment de la visite (23/07/2012 aux alentours de 9h30) : <ul style="list-style-type: none"> - Aucune voiture (hormis celle du Cabinet JED) - Aucun pratiquant Interprétation sur la fréquentation : Le site ne semble pas être très fréquenté. | |
| Zone fonctionnelle | | |
| Panneaux (explicatifs, directionnels,...) | / | |
| Aire de pique-nique | / | |
| Sanitaires | / | |
| Poubelles | / | |
| Autres | / | |
| Zone d'exercice | | |
| Accès | Depuis les aires de stationnement, un sentier bien marqué au sol mais non balisé permet d'accéder au site de pratique. | |
| Aménagements / Equipements | voies équipées de plaquettes. pas de nom de voies. Place d'assurage étroite, sur le passage d'un sentier de randonnée pédestre. | |
| Difficultés | tous niveaux | |
| Sécurité / risques particuliers | / | |
| Comportement des usagers | | |

| | | |
|--|---|--|
| Remarques particulières concernant le comportement des usagers | / | |
|--|---|--|

| ENVIRONNEMENT | | |
|---------------------------|--|--|
| Espèces/habitats à enjeux | espèces et milieu rupestres | |
| Impact potentiel ou avéré | Impact potentiel : <ul style="list-style-type: none"> - Dérangement de la faune - Piétinement en falaise | |
| Statut réglementaire | <p>ZNIEFF terrestre Type I : code 05-100-147</p> <p>Coteaux steppiques en rive droite de la Durance de Freissinières (le clot du Puy) à Chanteloube - gouffre de Gourfouran</p> <p>Faune : Quarante et une espèces animales patrimoniales, dont sept sont déterminantes</p> <p>Flore : Six espèces végétales déterminantes dont une est protégée au niveau national : le Dracocéphale d'Autriche</p> <p>Site Natura2000 FR9301502 (ZSC)</p> <p>Arrêté Préfectoral de Protection de Biotope « Adoux de Grépon » à proximité :</p> <p>Protection du milieu cours d'eau/ripisylve/falaise et des espèces associées</p> | |
| Observations | / | |

| ENJEUX | | |
|-------------------------|--|----------|
| Enjeux sociaux | <p>FORT :</p> <p>La fréquentation du site ne semble pas très importante.</p> | 6 |
| Enjeux environnementaux | <p>MOYEN :</p> <p>Les impacts sur les espèces et le milieu sont potentiels et non avérés.</p> | * |
| Enjeux économiques | <p>FAIBLE :</p> <p>Aucune activité n'est présente sur le site.</p> | 0 |
| Enjeux territoriaux | <p>MOYEN :</p> <p>Bien que les sites d'escalade du nord du département bénéficient d'une renommée importante, celui-ci semble à l'écart de cette notoriété.</p> | 3 |
| Maîtrise foncière | Parcelle N°1253 (accès au site), Parcelle publiques | |



| PRECONISATION ET OBSERVATIONS | | |
|-------------------------------|---|--|
| Préconisations | / | |
| Observations particulières | / | |

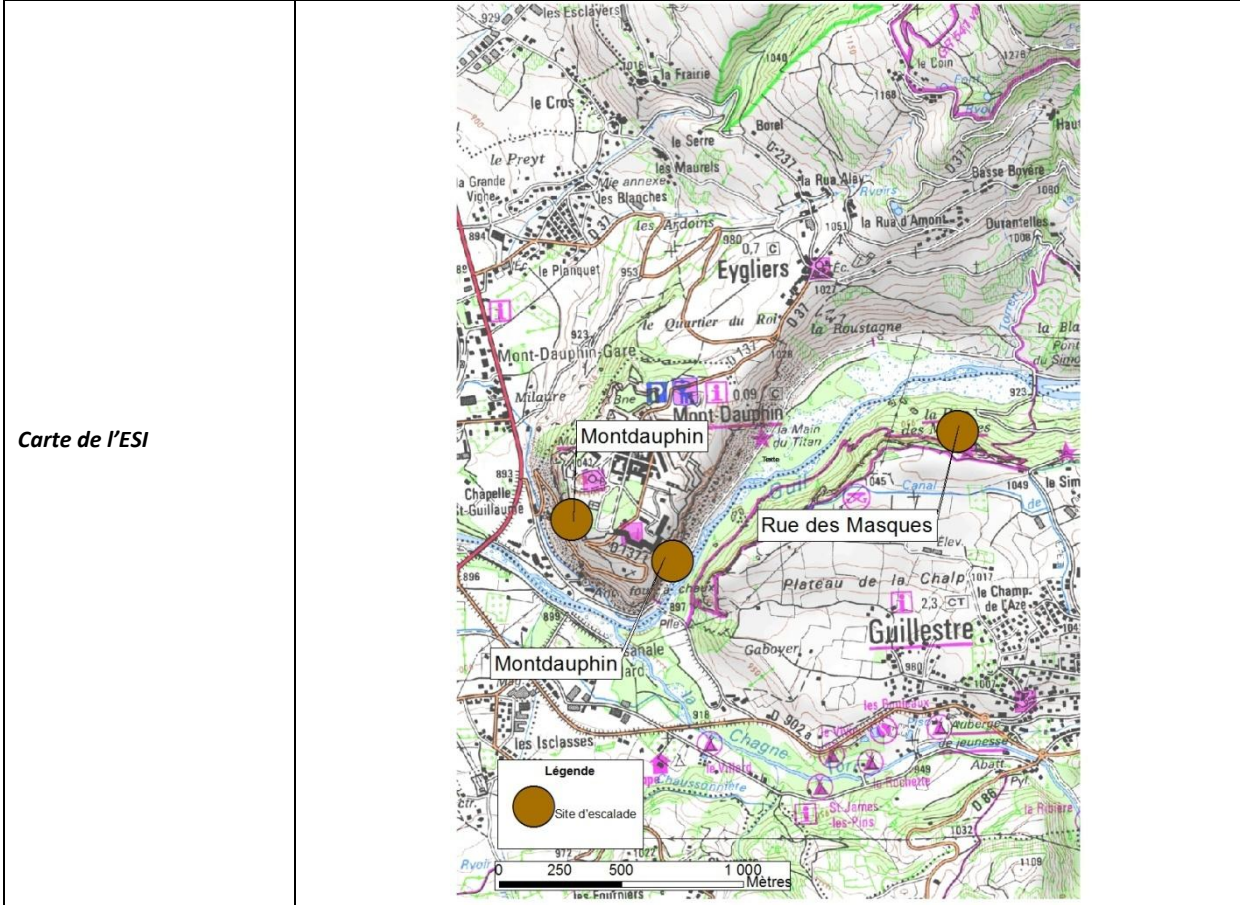
| ESTIMATION NOTATION/INDICATEURS | | |
|------------------------------------|---|----|
| Indicateurs sociaux et économiques | | 10 |
| Indicateurs de risque | * | 1 |

| | | |
|---------------------------------|--|-------------------|
| Code du site : E-24-G | SITE D'ESCALADE DE LA RUE DES MASQUES | INDICATEUR |
|---------------------------------|--|-------------------|



| | | |
|-----------------|--|--|
| Activité | Activité principale : escalade Autre activité présente : randonnée pédestre | |
|-----------------|--|--|

| | | |
|---------------------------|----------------------------|--|
| Ville / Territoire | Guillestre Guillestrois | |
|---------------------------|----------------------------|--|



| | | |
|------------------------------|-----------------------|--|
| Coordonnées Lambert93 | X=988329 Y=6403480 | |
|------------------------------|-----------------------|--|

| | | |
|------------------------|-----------------------|--|
| Coordonnées GPS | X=6,641 Y=44,67013 | |
|------------------------|-----------------------|--|

| CONSTAT DE L'EXISTANT | | |
|--|---|----------|
| Accès | D902 jusqu'à Guillestre, puis route en direction du plateau du Simoust. | 1 |
| | Gare de MontDauphin-Guillestre / Gare de bus Guillestre + 30 minutes de marche | 2 |
| Stationnement | Aire de stationnement aménagée, délimitée, signalée. | 2 |
| | Capacité : environ 25 places. | 3 |
| Difficultés d'accès | / | |
| Fréquentation (observée au moment de la visite, période de fréquentation) | Fréquentation observée au moment de la visite (23/07/2012 aux alentours de 11h30) : <ul style="list-style-type: none"> - Une vingtaine de voitures - Une vingtaine de pratiquants Interprétation sur la fréquentation : Le site semble être très fréquenté. | 5 |
| Zone fonctionnelle | | 3 |
| Panneaux (explicatifs, directionnels,...) | A l'entrée du sentier d'accès : panneau Natura 2000 présentant les caractéristiques et sensibilité des lieux. | |
| Aire de pique-nique | / | |
| Sanitaires | / | |
| Poubelles | / | |
| Autres | Une fontaine et un banc au départ du sentier d'accès au site. | |
| Zone d'exercice | | |
| Accès | Depuis l'aire de stationnement, l'accès au site de pratique se fait par un sentier balisé et signalé « Rue des Masques » | |
| Aménagements / Equipements | Voies équipées d'anneaux Place d'assurance sur le sentier | |
| Difficultés | moyen à difficile | |
| Sécurité / risques particuliers | // | |
| Comportement des usagers | | |
| Remarques particulières concernant le comportement des usagers | | |

| ENVIRONNEMENT | | |
|----------------------------------|---|--|
| Espèces/habitats à enjeux | Espèces présentes : Tichodrome Echelette, Faucon crécerelle, Hirondelle des rochers | |
| Impact potentiel ou avéré | Impacts avérés : - Dé rangement de la faune. | |
| Statut règlementaire | ZNIEFF terrestre Type I : code 05-108-134 Gorges du Guil - combe du Queyras et milieux steppiques de Mont-Dauphin à Château-Queyras Faune : Neuf espèces animales patrimoniales, dont deux espèces déterminantes. Deux rapaces nicheurs : l'Aigle royal, Circaète Jean-le-blanc Flore : Onze espèces végétales déterminantes sont présentes, dont trois sont protégées au niveau national Site Natura2000 FR9301502 (ZSC) | |
| Observations | Le panneau Natura 2000 à l'entrée du sentier d'accès permet de sensibiliser les pratiquants aux problématiques environnementales et à ces espèces. | |

| ENJEUX | | |
|--------------------------------|---|-----------|
| Enjeux sociaux | FORT : Le site connaît une fréquentation très importante. | 6 |
| Enjeux environnementaux | FORT : Sur le site, sont présentes des espèces d'oiseaux à enjeux. | ** |
| Enjeux économiques | FAIBLE : Aucune activité économique n'est présente sur le site. | |
| Enjeux territoriaux | FORT : Les sites d'escalade du nord du département bénéficient d'une importante renommée. | 6 |
| Maîtrise foncière | Parcelle publique (stationnement, sites d'escalade) | |



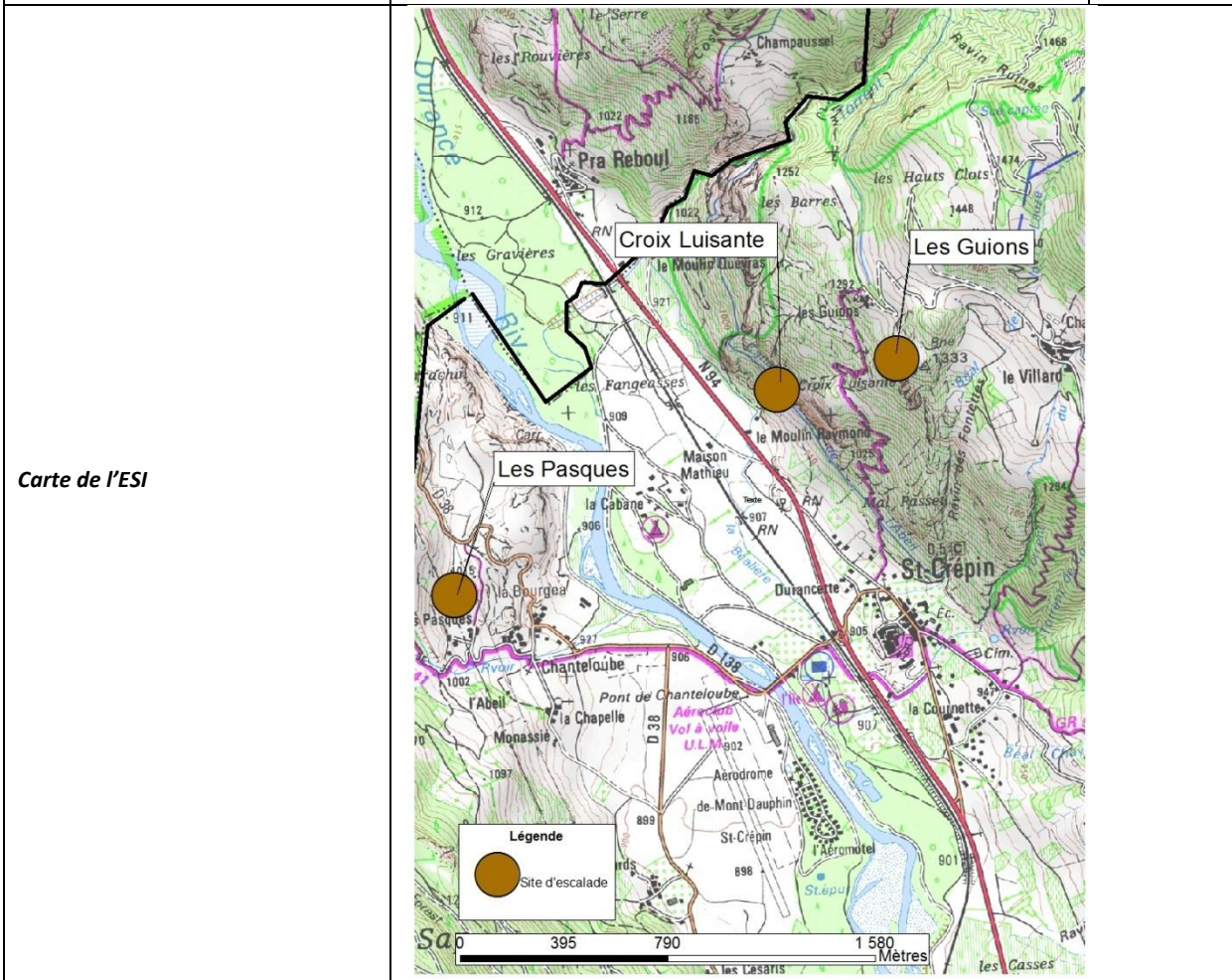
| PRECONISATION ET OBSERVATIONS | | |
|-------------------------------|---|--|
| Préconisations | / | |
| Observations particulières | / | |

| ESTIMATION NOTATION/INDICATEURS | | |
|------------------------------------|---|----|
| Indicateurs sociaux et économiques | | 28 |
| Indicateurs de risque | * | 2 |

| | | |
|---------------------------------|-----------------------------------|-------------------|
| Code du site : E-25-G | SITE D'ESCALADE DES GUIONS | INDICATEUR |
|---------------------------------|-----------------------------------|-------------------|



| | | |
|---------------------------|---------------------------|--|
| Activité | escalade | |
| Ville / Territoire | St Crépin Guillestrois | |



| | | |
|------------------------------|-----------------------|--|
| Coordonnées Lambert93 | X=985622 Y=6408400 | |
|------------------------------|-----------------------|--|


| | | |
|------------------------|------------------------|--|
| Coordonnées GPS | X=6,608 Y=44,715987 | |
|------------------------|------------------------|--|

| CONSTAT DE L'EXISTANT | | |
|--|--|----------|
| Accès | N94 jusqu'à St Crépin. Depuis le village de St Crépin, il faut suivre la route d'accès au hameau du Villar. Depuis le hameau, une piste permet d'accéder aux Guions. | |
| Stationnement | Pas d'aire de stationnement définie. Stationnement possible dans un virage de la piste. Capacité : 2 voitures | |
| Difficultés d'accès | / | |
| Fréquentation (observée au moment de la visite, période de fréquentation) | <p>Fréquentation observée au moment de la visite (23/07/2012 aux alentours de 9h30) :</p> <ul style="list-style-type: none"> - 1 voiture en plus de celle du Cabinet JED - 2 pratiquants. <p>Interprétation sur la fréquentation :</p> <p>Le site semble fréquenté, mais la fréquentation ne semble pas très importante.</p> | 3 |
| Zone fonctionnelle | | |
| Panneaux (explicatifs, directionnels,...) | / | |
| Aire de pique-nique | / | |
| Sanitaires | / | |
| Poubelles | / | |
| Autres | / | |
| Zone d'exercice | | |
| Accès | Le site est accessible par un sentier non balisé et parfois un peu raide. | |
| Aménagements / Equipements | Voies équipées de plaquettes Place d'assurage étroite et pentue. Pas de nom de voie. | |
| Difficultés | Tous niveaux | |
| Sécurité / risques particuliers | Sentier d'accès non balisés, et plusieurs sentiers présents, dont certains conduisent au sommet de la falaise. | |
| Comportement des usagers | | |

| | | |
|--|---|--|
| Remarques particulières concernant le comportement des usagers | / | |
|--|---|--|

| ENVIRONNEMENT | | |
|---------------------------|---|--|
| Espèces/habitats à enjeux | Espèces et milieu rupestres Présence de Genévriers thurifaires. | |
| Impact potentiel ou avéré | Impacts potentiels : - Dérangement de la faune - Piétinement en falaise. | |
| Statut réglementaire | ZNIEFF terrestre Type I : code 05-100-147 Côteaux steppiques en rive droite de la Durance de Freissinières (le clot du Puy) à Chanteloube - gouffre de Gourfouran Faune : Quarante et une espèces animales patrimoniales, dont sept sont déterminantes Flore : Six espèces végétales déterminantes dont une est protégée au niveau national : le Dracocéphale d'Autriche Site Natura2000 FR9301502 (ZSC) Arrêté Préfectoral de Protection de Biotope « Adoux de Grépon » à proximité : Protection du milieu cours d'eau/ripisylve/falaise et des espèces associées | |
| Observations | / | |


| ENJEUX | | |
|-------------------------|---|----------|
| Enjeux sociaux | MOYEN : La fréquentation du site est existante mais ne semble pas très importante. | 3 |
| Enjeux environnementaux | MOYEN : Les impacts sur le milieu et les espèces sont potentiels et non avérés. | * |
| Enjeux économiques | FAIBLE : Aucune activité économique n'est présente sur le site. | |
| Enjeux territoriaux | MOYEN Bien que les sites du nord du département bénéficient d'une importante renommée, celui-ci semble être à l'écart de cette notoriété. | 3 |
| Maîtrise foncière | Parcelles N° 1670, 1671, 1672, 1771 (site d'escalade) | |



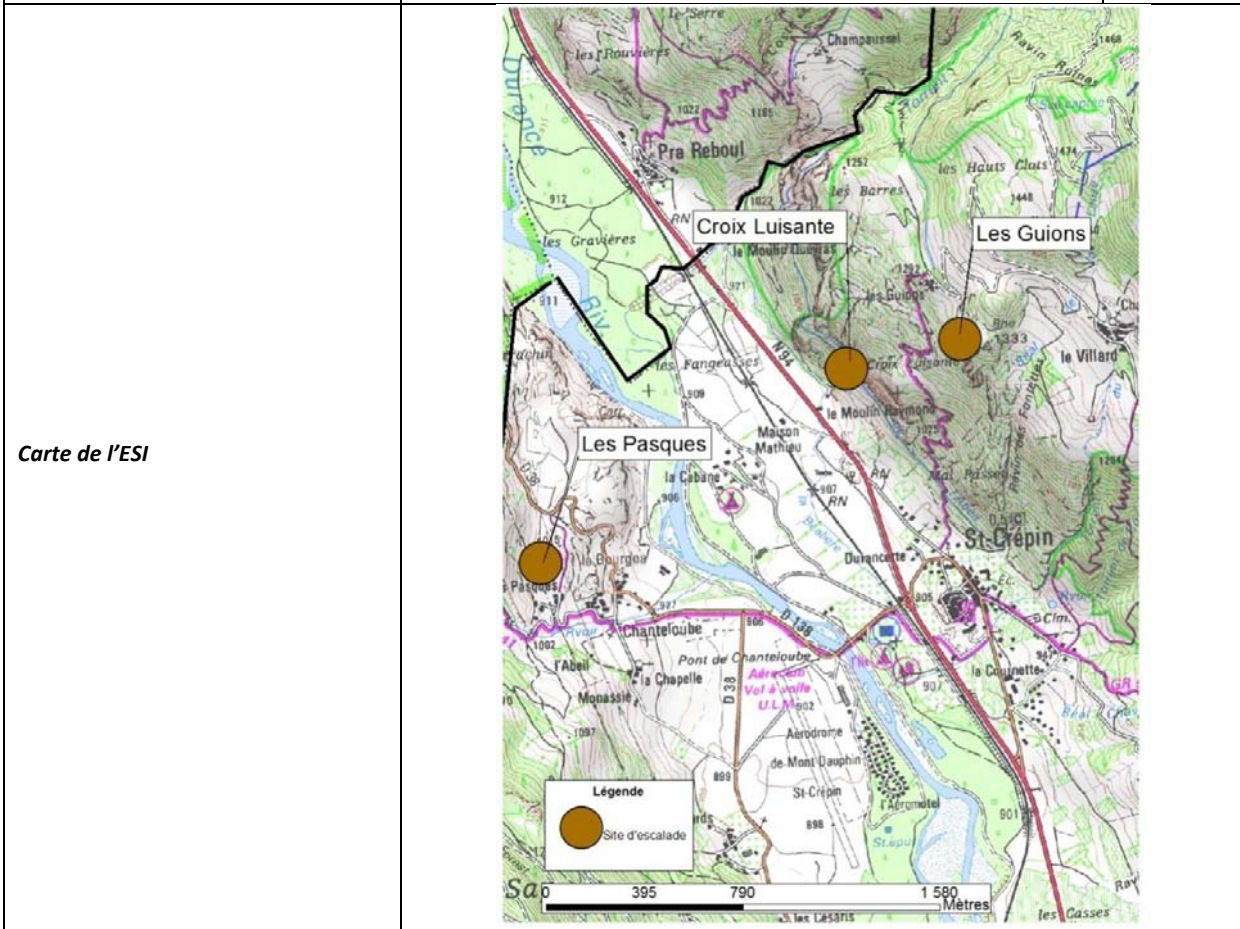
| PRECONISATION ET OBSERVATIONS | | |
|-----------------------------------|---|--|
| Préconisations | Mettre en place un signalisation d'accès au site (balisage). | |
| Observations particulières | Ce site offre une magnifique vue sur la vallée de la Durance et le massif des Ecrins. | |

| ESTIMATION NOTATION/INDICATEURS | | |
|---|---|---|
| Indicateurs sociaux et économiques | | 9 |
| Indicateurs de risque | * | 1 |

| | | |
|--------------------------|------------------------------------|------------|
| Code du site : E-26-G | SITE D'ESCALADE LES PASQUES | INDICATEUR |
|--------------------------|------------------------------------|------------|



| | | |
|---------------------------|---|--|
| Activité | Activité principale : escalade Autre activité présente : randonnée pédestre et interprétation géologique | |
| Ville / Territoire | St Crépin Guillestrois | |



| | | |
|------------------------------|------------------------|--|
| Coordonnées Lambert93 | X=983938 Y=6407500 | |
| Coordonnées GPS | X=6,586 Y=44,708589 | |

| CONSTAT DE L'EXISTANT | | |
|--|---|----------|
| Accès | N94 jusqu'à St Crépin, puis D138 en direction de Champcella. Site signalé depuis le hameau de Chanteloube. Autre accès depuis le hameau des Pasques | |
| Stationnement | Aire de stationnement non aménagée, non signalée. Capacité : une dizaine de voitures | |
| Difficultés d'accès | / | |
| Fréquentation (observée au moment de la visite, période de fréquentation) | <p>Fréquentation observée au moment de la visite (23/07/2012 aux alentours de 9h) :</p> <ul style="list-style-type: none"> - 1 camping-car - Aucun pratiquant. <p>Interprétation sur la fréquentation :</p> <p>L'heure de la visite explique certainement l'absence de fréquentation. Le site est certainement fréquenté de manière importante.</p> | 5 |
| Zone fonctionnelle | | |
| Panneaux (explicatifs, directionnels,...) | / | |
| Aire de pique-nique | / | |
| Sanitaires | / | |
| Poubelles | / | |
| Autres | / | |
| Zone d'exercice | | |
| Accès | Depuis le parking, une piste permet d'accéder au site en 2 min à pied. | |
| Aménagements / Equipements | Présence d'anneaux et de plaquettes Place d'assurance sur le chemin. Pas de noms de voies. | |
| Difficultés | tous niveaux | |
| Sécurité / risques particuliers | / | |

| | | |
|---|---|--|
| Comportement des usagers | | |
| Remarques particulières concernant le comportement des usagers | / | |

| | | |
|----------------------------------|--|--|
| ENVIRONNEMENT | | |
| Espèces/habitats à enjeux | observation d'une nichée de martinet à ventre blanc en plein milieu des voies. | |
| Impact potentiel ou avéré | Impact potentiel : - Dérangement de la faune. | |
| Statut réglementaire | <p>ZNIEFF terrestre Type I : code 05-100-147</p> <p>Coteaux steppiques en rive droite de la Durance de Freissinières (le clot du Puy) à Chanteloube - gouffre de Gourfouran</p> <p>Faune : Quarante et une espèces animales patrimoniales, dont sept sont déterminantes</p> <p>Flore : Six espèces végétales déterminantes dont une est protégée au niveau national : le Dracocéphale d'Autriche</p> <p>Site Natura2000 FR9301502 (ZSC)</p> <p>Arrêté Préfectoral de Protection de Biotope « Adoux de Grépon » à proximité :</p> <p>Protection du milieu cours d'eau/ripisylve/falaise et des espèces associées</p> | |
| Observations | Le martinet niche en plein milieu des voies. On peut donc supposer qu'il n'est pas trop déranger par les grimpeurs. | |

| | | |
|--------------------------------|---|----------|
| ENJEUX | | |
| Enjeux sociaux | FORT : Le site est certainement fréquenté de manière importante. | 6 |
| Enjeux environnementaux | MOYEN : Présence d'une nichée d'oiseau mais impact non avéré. | * |
| Enjeux économiques | FAIBLE : Aucune activité économique n'est présente sur le site. | |
| Enjeux territoriaux | FORT : Les sites d'escalade du nord du département bénéficient d'une importante renommée. | 6 |
| Maîtrise foncière | Parcelle N° 500 (stationnement), publique (site d'escalade) | |




| PRECONISATION ET OBSERVATIONS | | |
|-----------------------------------|---|--|
| Préconisations | <p>Mettre en place une signalisation de l'aire de stationnement et de l'accès au site, afin de compléter la signalisation déjà en place au niveau du hameau de Chanteloube.</p> <p>La nichée de martinet de ventre blanc est à surveiller, puisque nichant dans les voies. Cependant, l'oiseau fait l'objet de préoccupation mineure.</p> | |
| Observations particulières | Site des coteaux de Champcella potentiellement éligible à la SCAP | |

| ESTIMATION NOTATION/INDICATEURS | | |
|---|---|----|
| Indicateurs sociaux et économiques | | 17 |
| Indicateurs de risque | * | 1 |

Code du site :
E-27-G

SITE D'ESCALADE DES MONTDAUPHIN

INDICATEUR



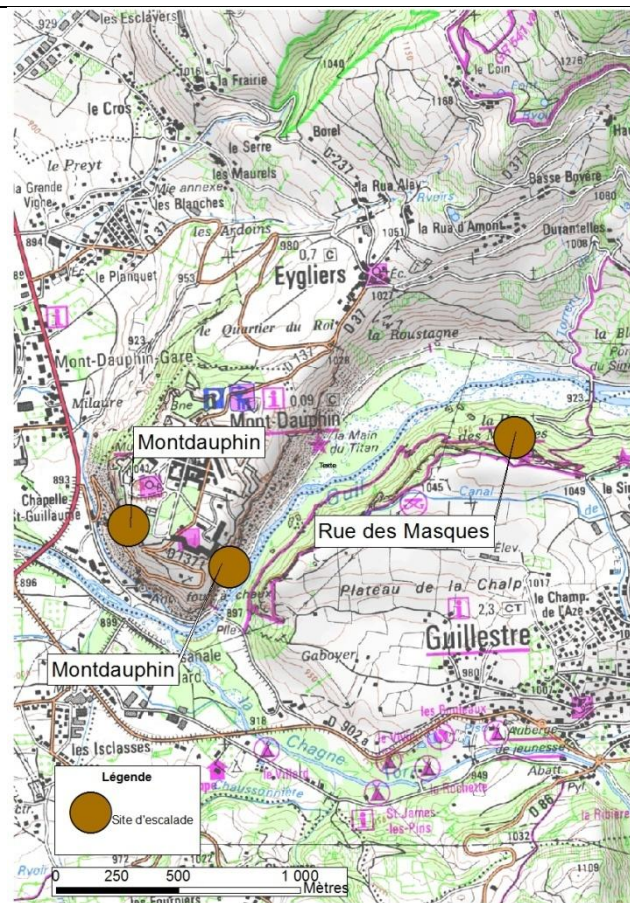
Activité

escalade

Ville / Territoire

Montdauphin
Guillestrois

Carte de l'ESI




| | | |
|-------------------------------|------------------------|--|
| Coordonnées Lambert 93 | X=987353 Y=6402904 | |
| Coordonnées GPS | X=6,626 Y=44,665848 | |

| CONSTAT DE L'EXISTANT | | |
|--|--|--------|
| Accès | N94 puis route en direction du hameau de St Guillaume. Poursuivre la route jusqu'au terminus. Gare de Montdauphin Guillestres + 10 minutes de marche | 1 5 |
| Stationnement | Vaste aire où le stationnement est possible. Non aménagée, non signalée. Capacité : une vingtaine de places. | |
| Difficultés d'accès | / | |
| Fréquentation (observée au moment de la visite, période de fréquentation) | Fréquentation observée au moment de la visite (23/07/2012 aux alentours de 10h30) : 2 voitures ; 6 pratiquants Interprétation sur la fréquentation : Le site semble fréquenté | 3 |
| Zone fonctionnelle | | |
| Panneaux (explicatifs, directionnels,...) | / | |
| Aire de pique-nique | / | |
| Sanitaires | / | |
| Poubelles | / | |
| Autres | / | |
| Zone d'exercice | | |
| Accès | depuis l'aire de stationnement, l'accès se fait d'abord par une piste puis par un sentier dont l'entrée est peu visible. | |
| Aménagements / Equipements | Voies équipées d'anneaux. Pas de noms de voies. | |
| Difficultés | Tous niveaux | |
| Sécurité / risques particuliers | / | |
| Comportement des usagers | | |

| | | |
|--|---|--|
| Remarques particulières concernant le comportement des usagers | / | |
|--|---|--|

| ENVIRONNEMENT | | |
|---------------------------|---|--|
| Espèces/habitats à enjeux | espèces et milieu rupestre. | |
| Impact potentiel ou avéré | Impacts potentiels : <ul style="list-style-type: none"> - Dérangement de la faune - Piétinement en falaise. | |
| Statut réglementaire | <p>ZNIEFF terrestre Type I : code 05-108-134</p> <p>Gorges du Guil - combe du Queyras et milieux steppiques de Mont-Dauphin à Château-Queyras</p> <p>Faune : Neuf espèces animales patrimoniales, dont deux espèces déterminantes. Deux rapaces nicheurs : l'Aigle royal, Circaète Jean-le-blanc</p> <p>Flore : Onze espèces végétales déterminantes sont présentes, dont trois sont protégées au niveau national</p> <p>ZNIEFF terrestre Type I : code 05-100-150</p> <p>Confluence du Guil et de la Durance (cours d'eau, ripisylves et iscles)</p> <p>Faune : Vingt espèces animales patrimoniales, dont quatre sont déterminantes. Une espèce de rapace nicheuse : l'Autour des palombes</p> <p>Flore : Quatre espèces végétales déterminantes dont une est protégée au niveau national : la Hierochloë boréale</p> <p>Site Natura2000 FR9301502 (ZSC)</p> | |
| Observations | / | |

| ENJEUX | | |
|-------------------------|--|----------|
| Enjeux sociaux | <p>FAIBLE :</p> <p>Le site ne semble pas être très fréquenté.</p> | 0 |
| Enjeux environnementaux | <p>MOYEN :</p> <p>Les impacts sur les espèces et le milieu sont potentiels et non avérés.</p> | * |
| Enjeux économiques | <p>FAIBLE :</p> <p>Aucune activité économique n'est présente sur le site.</p> | 0 |
| Enjeux territoriaux | <p>MOYEN</p> <p>Notoriété des sites d'escalade du Nord du département</p> | 3 |


| | | |
|---------------------------------|---|--|
| <p>Maîtrise foncière</p> | <p>Parcelles N° 5, 34, 41 (site d'escalade), publique (stationnement)</p>  | |
|---------------------------------|---|--|

| PRECONISATION ET OBSERVATIONS | | |
|-----------------------------------|--|--|
| Préconisations | Le sentier d'accès (ou à minima son entrée) mérite d'être mieux signalé. | |
| Observations particulières | | |

| ESTIMATION NOTATION/INDICATEURS | | |
|---|---|----|
| Indicateurs sociaux et économiques | | 12 |
| Indicateurs de risque | * | 1 |

Champsaur-Valgaudemar

| | | |
|----------------------------------|-----------------------------|-------------------|
| Code du site : E-28-CV | FALAISE DES DAUPHINS | INDICATEUR |
|----------------------------------|-----------------------------|-------------------|



| | | |
|-------------------------------|--|--|
| Activité | Activité principale : Escalade | |
| Nom du site | Falaise des Dauphins | |
| Ville / Territoire | Saint-Jean-Saint-Nicolas / Champsaur-Valgaudemar | |
| Carte de l'ESI | | |
| Coordonnées Lambert 93 | X=957674 Y=6403224 | |
| Coordonnées GPS | X=6,252 Y=44,680363 | |

| CONSTAT DE L'EXISTANT | | |
|---|--|----------|
| Accès | A la sortie de Pont-du-Fossé en direction d'Orcières | 1 |
| | Navette 05 Voyageurs St-Bonnet / Orcières + 20 minutes de marche | 2 |
| Stationnement | Parking des deux côtés de la route (environ 40 places) | 3 |
| | Parking signalé | 2 |
| Difficultés d'accès | Aucune | |
| Fréquentation (<i>observée au moment de la visite, période de fréquentation</i>) | <p>Fréquentation au moment de la visite du site : 08/08/2012</p> <p>Une dizaine de voitures</p> <p>Interprétation de la fréquentation :</p> <p>Le site semble très fréquenté</p> <p>Beaucoup de groupes d'enfants et adolescents (de nombreux centres de vacances sur Pont-du-Fossé et Ancelles)</p> | 5 |
| Zone fonctionnelle | | 3 |
| Panneaux (<i>explicatifs, directionnels,...</i>) | Sur le parking il y a un grand panneau de présentation (topo des voies) du site d'escalade des Dauphins ainsi qu'une présentation cartographique des différents sites d'escalade du Haut-Champsaur. | |
| Aire de pique-nique | Pas du côté site d'escalade mais de l'autre côté de la route | |
| Sanitaires | Non | |
| Poubelles | Pas du côté site d'escalade mais de l'autre côté de la route | |
| Autres | | |
| Zone d'exercice | | |
| Accès | Sentier bien aménagé pour monter au site d'escalade | |
| Aménagements | <p>Le bas des voies est large et dégagé</p> <p>Il y a un panneau indiquant les différentes voies ainsi que leurs cotations en bas de la falaise</p> | |
| Equipements | Spits et chaînettes | |
| Difficultés | | |
| Sécurité / risques particuliers | | |
| Comportement des usagers | | |
| Remarques particulières concernant le comportement des usagers | Le site est propre, le parking un peu moins | |

| PROBLEMATIQUES ENVIRONNEMENTALES | | |
|----------------------------------|--|---|
| Espèces/habitats à enjeux | Milieu à enjeux : milieu rupestre Espèces à enjeux : espèces rupestres | |
| Impact potentiel ou avéré | Impact potentiel : dérangement des espèces rupestres ou piétinement en falaise (fréquentation importante) | * |
| Statut réglementaire | Aucun | |
| Observations | | |

| ENJEUX | | |
|--------------------------------|---|----------|
| Enjeux sociaux | FORT Site très utilisé par les groupes (scolaires en hors vacances) et colonies pendant l'été | 6 |
| Enjeux environnementaux | MOYEN Les impacts sur les milieux et espèces rupestres sont potentiels et non avérés | * |
| Enjeux économiques | MOYEN Les groupes, nombreux, sont encadrés par des prestataires | 3 |
| Enjeux territoriaux | FORT Un des seuls sites d'escalade du Champsaur Niveaux de difficulté très varié | 6 |
| Maîtrise foncière | Parcelle N° 1185 (site d'escalade), parcelle publique (stationnement) | |

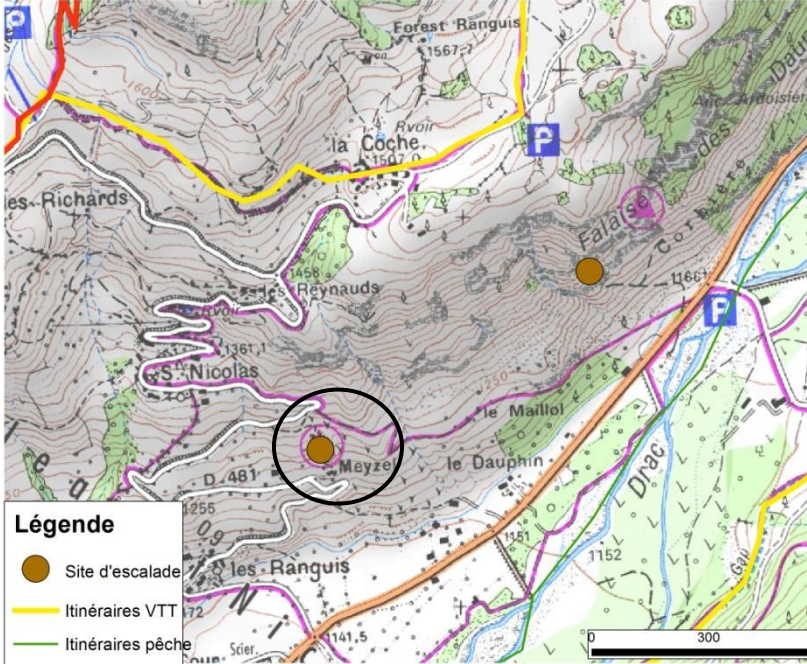


| PRECONISATIONS ET OBSERVATIONS | | |
|--------------------------------|---|--|
| Préconisations | <i>Installer une poubelle sur le parking, côté voies d'escalade Au parking indiquer les différents accès possibles aux falaises</i> | |
| Observations particulières | | |

| ESTIMATION NOTATION/INDICATEURS | | |
|------------------------------------|---|----|
| Indicateurs sociaux et économiques | | 31 |
| Indicateurs de risque | * | 1 |

| | | |
|----------------------------------|-------------------------|-------------------|
| Code du site : E-29-CV | ROCHER DE MEYZEL | INDICATEUR |
|----------------------------------|-------------------------|-------------------|




| | | |
|-------------------------------|--|--|
| Activité | Activité principale : Escalade Autres activités présentent sur le site : | |
| Nom du site | Rocher de Meyzel | |
| Ville / Territoire | Saint-Jean-Saint-Nicolas / Champsaur-Valgaudemar | |
| Carte de l'ESI |  | |
| Coordonnées Lambert 93 | X=95698 Y=640276 | |

| | | |
|------------------------|------------------------|--|
| Coordonnées GPS | X=6,243 Y=44,676502 | |
|------------------------|------------------------|--|

| CONSTAT DE L'EXISTANT | | |
|--|--|---|
| Accès | Depuis Pont-du-Fossé, prendre la route qui monte aux Richards | 1 |
| Stationnement | Dans un virage il y a un élargissement qui permet à quelques voitures de se garer (au maximum 5 voitures) | |
| Difficultés d'accès | Des indications en bas de la montée, mais le lieu de stationnement n'est pas indiqué | |
| Fréquentation (observée au moment de la visite, période de fréquentation) | Fréquentation au moment de la visite du site : 08/08/2012 Un groupe d'enfants (colonie) avec un moniteur / 10 personnes 2 voitures sur l'aire de stationnement Interprétation de la fréquentation : Site fréquenté par les groupes pour de l'initiation à l'escalade | 3 |
| Zone fonctionnelle | | 0 |
| Panneaux (explicatifs, directionnels,...) | Panneaux directionnels depuis le parking, indique le Rocher de Meyzel et le Rocher des Dauphins avec la distance | |
| Aire de pique-nique | Non | |
| Sanitaires | Non | |
| Poubelles | Non | |
| Autres | | |
| Zone d'exercice | | |
| Accès | Environ 5 minutes de marche depuis le parking (200 mètres) | |
| Aménagements | Possibilité d'assurage en haut et bas des voies (haut du rocher accessible à pied). | |
| Equipements | Spits / Chainettes | |
| Difficultés | 3 à 7c | |
| Sécurité / risques particuliers | aucun | |
| Comportement des usagers | | |
| Remarques particulières concernant le comportement des usagers | / | |

| PROBLEMATIQUES ENVIRONNEMENTALES | | |
|----------------------------------|-------|--|
| Espèces/habitats à enjeux | / | |
| Impact potentiel ou avéré | / | |
| Statut réglementaire | Aucun | |
| Observations | / | |

| ENJEUX | | |
|-------------------------|--|---|
| Enjeux sociaux | MOYEN | 3 |
| Enjeux environnementaux | FAIBLE | 0 |
| Enjeux économiques | FAIBLE | 0 |
| Enjeux territoriaux | MOYEN | 3 |
| Maîtrise foncière | Parcelle N°893 (stationnement), parcelle publique (site d'escalade) | |
| |  | |


| PRECONISATIONS ET OBSERVATIONS | |
|--------------------------------|---|
| Préconisations | / |
| Observations particulières | / |

| ESTIMATION NOTATION/INDICATEURS | | |
|------------------------------------|---|----|
| Indicateurs sociaux et économiques | | 10 |
| Indicateurs de risque | * | 0 |

Pays du Buëch

| | | |
|-------------------------------|--|-------------------|
| Code du site : E-29-PB | SITE D'ESCALADE DES GORGES D'AGNIELLE | INDICATEUR |
|-------------------------------|--|-------------------|




| | | |
|-------------------------------|--|--|
| Activité | Activité principale : Escalade Autre activité : Via ferrata, VTT, randonnée pédestre et ballade (notamment l'automne avec le brame du cerf) | |
| Nom du site | Gorges d'Agnielle | |
| Ville / Territoire | La Faurie / Pays du Buëch | |
| Carte de l'ESI |  | |
| Coordonnées Lambert 93 | X= 920476 Y= 6388395 | |
| Coordonnées GPS | X=5,775 Y=44,557266 | |

| | |
|------------------------------|--|
| CONSTAT DE L'EXISTANT | |
|------------------------------|--|

| | | |
|--|---|----------|
| Accès | Depuis Aspres sur Buëch, suivre la route D 1075 direction La Faurie puis suivre le panneau « Gorges d'Agnielle, Site d'escalade » | 1 |
| Stationnement | Plusieurs possibilités : -soit en bordure de route, vaste aire de stationnement signalée, goudronnée d'une capacité d'environ 70 places -soit en avançant sur la piste forestière, stationnement en bordure de piste. | 2 3 |
| Difficultés d'accès | Aucune | |
| Fréquentation (observée au moment de la visite, période de fréquentation) | Fréquentation au moment de la visite du site : 7 véhicules, touristes en camping , 6 grimpeurs Interprétation de la fréquentation : Le site semble être fréquenté de manière importante | 3 |
| Zone fonctionnelle | | 3 |
| Panneaux (explicatifs, directionnels,...) | Signalisation de la zone d'exercice, panneau de présentation du site et des enjeux environnementaux liés aux espèces locales. | |
| Aire de pique-nique | Plusieurs tables bien entretenues (en ciment) | |
| Sanitaires | / | |
| Poubelles | Nombreuses poubelles fixes | |
| Autres | / | |
| Zone d'exercice | | |
| Accès | Piste forestière depuis la route, 10 mn de marche | |
| Aménagements | Sentiers montants vers les secteurs | |
| Equipements | Voies bien équipées, zone pour assurer dégagée, équipement avec spits | |
| Difficultés | Cotations du 4 au 7 | |
| Sécurité / risques particuliers | Via ferrata circulant au dessus de certaines voies : risque de chute de pierres | |
| Comportement des usagers | | |
| Remarques particulières concernant le comportement des usagers | | |

| | |
|---|--|
| PROBLEMATIQUES ENVIRONNEMENTALES | |
|---|--|

| | | |
|----------------------------------|--|--|
| Espèces/habitats à enjeux | Plusieurs espèces présentées sur panneau explicatif : oiseaux rupestres, chiroptères, chamois, Apollon | |
| Impact potentiel ou avéré | Impact potentiel sur les espèces citées | |
| Statut réglementaire | <p>ZNIEFF terrestre Type I : code 05-126-199</p> <p>Gorges d'Agnielle et partie inférieure de la combe Seraine</p> <p>Faune : Dix espèces animales patrimoniales, dont trois sont déterminantes</p> <p>Flore : Cinq espèces végétales déterminantes, dont deux sont protégées au niveau national : l'Inule de deux formes et la Scandix en étoile</p> <p>Site Natura2000 FR9301511 (ZSC)</p> | |
| Observations | / | |


| ENJEUX | | |
|--------------------------------|--|-----------|
| Enjeux sociaux | FORT : site très accessible par les usagers, pouvant accueillir un grand nombre de pratiquants et pourvu d'un grand intérêt paysager | 6 |
| Enjeux environnementaux | FORT : activités sportives pouvant être intenses sur les falaises (escalade, via ferrata), et en fond de gorges (circulation, randonneurs) | ** |
| Enjeux économiques | MOYEN | 3 |
| Enjeux territoriaux | FORT : Site réputé | 6 |
| Maîtrise foncière | <p>Parcelle N° 683 (site d'escalade), parcelle publique (stationnement)</p>  | |

| | | |
|--|--|--|
| | | |
|--|--|--|

| PRECONISATIONS ET OBSERVATIONS | |
|-----------------------------------|---|
| Préconisations | Drainer l'aire de pique-nique (inondée en période pluvieuse) Conciliation des différents usages (sports, sylviculture, excursions) avec les enjeux environnementaux (ONF, ENS) |
| Observations particulières | Potentiel site ENS |

| ESTIMATION NOTATION/INDICATEURS | | |
|---|---|----|
| Indicateurs sociaux et économiques | | 27 |
| Indicateurs de risque | * | 2 |

| | | |
|----------------------------------|---|------------------------|
| Code du site : E-30-PB | PARKING DU BELLERIC (SECTEURS BELLERIC, CASCADE ET CHATEAU) ORPIERRE | INDICATEUR R |
|----------------------------------|---|------------------------|



| | | |
|---------------------------|--|--|
| Activité | <p>Activité principale : Escalade</p> <p>Autres activités présent sur le site : Randonnée pédestre, VTT</p> | |
| Nom du site | <p>Parking du Belleric, vers les secteurs :</p> <ul style="list-style-type: none"> • Belleric • Cascade • Château | |
| Ville / Territoire | Orpierre / Pays du Buëch | |
| Carte de l'ESI | | |


| | | |
|-------------------------------|-------------------------|--|
| Coordonnées Lambert 93 | X=914990 Y=6361208 | |
| Coordonnées GPS | X=5,696 Y=44,3168588 | |

| CONSTAT DE L'EXISTANT | | |
|--|--|----------|
| Accès | Le parking est situé dans le village et bien indiqué | 1 |
| | Navette 05 Voyageurs qui se rend à Orpierre (en été) De 10 minutes à 40 minutes de marche pour se rendre sur les différents secteurs | 5 |
| Stationnement | 17 places de parking, parking signalé | 2 |
| | Le parking de la place du village est également utilisé par les grimpeurs | 3 |
| Difficultés d'accès | Aucune | |
| Fréquentation (observée au moment de la visite, période de fréquentation) | Fréquentation au moment de la visite du site : 12/07/2012 1 voiture, mais 25 voitures (en majorité voitures de grimpeurs) garées sur la place du village Interprétation de la fréquentation : Les sites d'escalade d'Orpierre sont très fréquentés (notamment au printemps) Du monde qui passe à pied pour monter aux différents secteurs | 5 |
| Zone fonctionnelle | | 5 |
| Panneaux (explicatifs, directionnels,...) | Panneau indiquant les différents secteurs (temps et indicatifs et secteurs) | |
| Aire de pique-nique | Une table | |
| Sanitaires | Toilettes publiques et eau potable | |
| Poubelles | Pas sur le parking, mais dans le village | |
| Autres | | |
| Zone d'exercice | | |
| Accès | Sentier montant aux différents secteurs | |
| Aménagements | Sentier large et bien entretenu, débroussaillé | |
| Equipements | Compteur de passage sur le sentier Voies bien équipées, points rapprochés, zone pour assurer est large et dégagée | |
| Difficultés | Quelques voies patinées car secteur d'origine | |

| | | |
|--|------------------|--|
| Sécurité / risques particuliers | Secteur sécurisé | |
| Comportement des usagers | | |
| Remarques particulières concernant le comportement des usagers | Site propre | |

| | | |
|---|---|--|
| PROBLEMATIQUES ENVIRONNEMENTALES | | |
| Espèces/habitats à enjeux | Milieu à enjeux : milieu rupestre Espèces à enjeux : espèces rupestres | |
| Impact potentiel ou avéré | Impact potentiel : dérangement des espèces rupestres ou piétinement en falaise (fréquentation importante) | |
| Statut réglementaire | ZNIEFF Type I : code 05-100-241 Adrech et falaises d'Orpierre - le Suillet Faune : Aucune espèce animale patrimoniale n'est connue Flore : L'Egilope à inflorescence cylindrique (<i>Aegilops cylindrica</i>) est la seule espèce végétale déterminante | |
| Observations | Travail en collaboration avec la LPO pour connaître la faune avicole des falaises | |







| | | |
|-------------------------|--|-----------|
| ENJEUX | | |
| Enjeux sociaux | FORT 50 000 PASSAGES PAR AN POUR MONTER AUX VOIES D'ESCALADE | 6 |
| Enjeux environnementaux | MOYEN Les impacts sur les milieux et espèces rupestres sont potentiels et non avérés | * |
| Enjeux économiques | TRES FORT L'escalade est le moteur économique du village d'Orpierre, La demande en hébergement a permis l'ouverture de nombreux gîtes et d'un camping sur la commune Les commerces vivent en grande partie grâce à la venue des grimpeurs | 10 |
| Enjeux territoriaux | TRES FORT Orpierre est un site d'escalade international / De nombreux grimpeurs étrangers (essentiellement européens) viennent sur ce site Son succès est du au grand nombre de voies (550 longueurs), la possibilité de faire des grandes ou petites voies, la qualité de la roche et de l'équipement (équipement rapproché qui permet une grimpe très sécurisée), et son ensoleillement (période de grimpe importante : de Mars à | 10 |

| | | |
|--------------------------|--|--|
| | Novembre). | |
| Maîtrise foncière | Parcelle N° 16 (stationnement)  | |

| PRECONISATIONS ET OBSERVATIONS | |
|--------------------------------|--|
| Préconisations | |
| Observations particulières | |

| ESTIMATION NOTATION/INDICATEURS | | |
|------------------------------------|---|----|
| Indicateurs sociaux et économiques | | 47 |
| Indicateurs de risque | * | 1 |

| | | |
|----------------------------------|---|-------------------|
| Code du site : E-31-PB | PARKING DE L'ADRECH (SECTEURS LES BLACHES, ADRECH, ASCLES, QUIQUILLON SE, LES 4 HEURES) ORPIERRE | INDICATEUR |
|----------------------------------|---|-------------------|

| | | |
|--|---|--|
|  |  |  |
|  |  |  |
| Activité | <p>Activité principale : Escalade</p> <p>Autres activités présentent sur le site :</p> | |
| Nom du site | <p>Parking de L'Adrech / Secteurs :</p> <ul style="list-style-type: none"> • les Blaches • Ascle • Adrech • Quiquillon SE • Les 4 heures | |
| Ville / Territoire | Orpierre / Pays du Buëch | |

| | | |
|-------------------------------|-------------------------|--|
| Carte de l'ESI | | |
| Coordonnées Lambert 93 | X=915427 Y=6361835 | |
| Coordonnées GPS | X=5,702 Y=44,3223698 | |


| CONSTAT DE L'EXISTANT | | |
|--|--|----------|
| Accès | <p>Avant le village d'Orpierre (en venant de Laragne) suivre les indications routières « parking de l'Adrech ». La route se transforme en chemin de terre, praticable sans problèmes, les indications sont toujours présentes.</p> <p>>30 minutes à pied du village d'Orpierre</p> | 1 |
| Stationnement | Parking signalé, très bien aménagé, environ 40 places ombragées / Le parking n'est pas goudronné | 2 3 |
| Difficultés d'accès | .Aucunes | |
| Fréquentation (observée au moment de la visite, période de fréquentation) | <p>Fréquentation au moment de la visite du site : 12/07/2012 à 9h30</p> <p>6 voitures, des plaques françaises hors département</p> <p>Interprétation de la fréquentation :</p> <p>La fréquentation est très importante au printemps (surtout lors des longs weekends) et plus faible en été, notamment à cause de la chaleur qui rend la pratique de l'escalade en journée assez délicate.</p> | 5 |
| Zone fonctionnelle | | 3 |
| Panneaux (explicatifs, directionnels,...) | Un panneau sur le parking, indiquant que l'on se trouve sur une propriété privée d'où un respect de celle-ci et un rappel concernant la présence de toilettes. Le panneau indique également que le camping et | |

| | | |
|---|---|--|
| | les feux sont interdits sur le parking. | |
| Aire de pique-nique | Non | |
| Sanitaires | A côté du parking, ils sont indiqués seulement sur le panneau explicatif à l'entrée du parking, ne sont plus fléchés dans le parking. | |
| Poubelles | Non | |
| Autres | | |
| Zone d'exercice | | |
| Accès | Les sentiers d'accès aux différents secteurs sont très bien aménagés, ils sont larges et des panneaux indicatifs (km, secteurs...) sont apposés régulièrement | |
| Aménagements | Sentier bien entretenu La falaise est équipée Le bas des voies est large ce qui facilite l'assurage Les noms des voies sont indiqués en bas des voies (peinture) | |
| Equipements | Compteurs de personnes installés au départ du sentier | |
| Difficultés | Chemin raide mais bien entretenu | |
| Sécurité / risques particuliers | Panneaux de prévention concernant le risque de chute de pierre | |
| Comportement des usagers | | |
| Remarques particulières concernant le comportement des usagers | Rien à signaler, le sentier et le bas des voies sont propres | |

| | | |
|---|---|--|
| PROBLEMATIQUES ENVIRONNEMENTALES | | |
| Espèces/habitats à enjeux | Milieu à enjeux : milieu rupestre Espèces à enjeux : espèces rupestres | |
| Impact potentiel ou avéré | Impact potentiel : dérangement des espèces rupestres ou piétinement en falaise (fréquentation importante) | |
| Statut réglementaire | ZNIEFF Type I : code 05-100-241 Adrech et falaises d'Orpierre - le Suillet Faune : Aucune espèce animale patrimoniale n'est connue Flore : L'Egilope à inflorescence cylindrique (<i>Aegilops cylindrica</i>) est la seule espèce végétale déterminante | |

| | | |
|---------------------|---|--|
| Observations | Travail en collaboration avec la LPO pour connaître la faune avicole des falaises | |
|---------------------|---|--|

| ENJEUX | | |
|--------------------------------|---|-----------|
| Enjeux sociaux | FORT : LES SITES D'ESCALADE D'ORPIERRE COMPTABILISENT ENVIRON 50 000 PASSAGES PAR AN (COMPTEUR DE PASSAGE) | 6 |
| Enjeux environnementaux | MOYEN Les impacts sur les milieux et espèces rupestres sont potentiels et non avérés | * |
| Enjeux économiques | TRES FORT L'escalade est le moteur économique du village d'Orpierre, La demande en hébergement a permis l'ouverture de nombreux gîtes et d'un camping sur la commune Les commerces vivent en grande partie grâce à la venue des grimpeurs | 10 |
| Enjeux territoriaux | TRES FORT Orpierre est un site d'escalade international / De nombreux grimpeurs étrangers (essentiellement européens) viennent sur ce site Son succès est dû au grand nombre de voies (550 longueurs), la possibilité de faire des grandes ou petites voies, la qualité de la roche et de l'équipement (équipement rapproché qui permet une grimpe très sécurisée), et son ensoleillement (période de grimpe importante : de Mars à Novembre). | 10 |
| Maîtrise foncière | Parcelles N° 457, 458, 459 (stationnement) | |



| PRECONISATIONS ET OBSERVATIONS | |
|--------------------------------|--|
| Préconisations | |
| Observations particulières | |

| ESTIMATION NOTATION/INDICATEURS | | |
|------------------------------------|---|----|
| Indicateurs sociaux et économiques | | 40 |
| Indicateurs de risque | * | 1 |


| | | |
|------------------------|--|------------|
| Code du site : E-32-PB | SITE D'ESCALADE SAINT JULIEN EN BEAUCHENE | INDICATEUR |
|------------------------|--|------------|



| | | |
|-------------------------------|-------------------------------------|--|
| Activité | Activité principale : Escalade | |
| Nom du site | Saint Julien en Beauchêne | |
| Ville / Territoire | Julien en Beauchêne / Pays du Buëch | |
| Carte de l'ESI | | |
| Coordonnées Lambert 93 | X= 915256 Y= 6395323 | |
| Coordonnées GPS | X=5,714 Y=44,6235891 | |

| CONSTAT DE L'EXISTANT | | |
|---|---|----------|
| Accès | Depuis Julien en Beauchêne, suivre les panneaux « Site d'escalade » | 1 |
| Stationnement | Aucune aire de stationnement signalée, stationnement possible en bordure de route à proximité du panneau « site d'escalade » ou à 50 m sur une aire plane. Capacité totale :3 ou 4 places | |
| Difficultés d'accès | Aire de stationnement difficile à trouver | |
| Fréquentation (<i>observée au moment de la visite, période de fréquentation</i>) | Fréquentation au moment de la visite du site : 3 voitures, 7 grimpeurs Interprétation de la fréquentation : Le site semble fréquenté de manière importante | 3 |
| Zone fonctionnelle | | |
| Panneaux (<i>explicatifs, directionnels,...</i>) | aucun | |
| Aire de pique-nique | aucune | |
| Sanitaires | / | |
| Poubelles | / | |
| Autres | Un banc en bordure de route | |
| Zone d'exercice | | |
| Accès | Sentier depuis la route montant à la falaise (5mn de marche) | |
| Aménagements | / | |
| Equipements | Voies bien équipées, zone pour assurer est large et dégagée, équipement avec des broches | |
| Difficultés | Falaise école | |
| Sécurité / risques particuliers | Site sans danger particulier | |
| Comportement des usagers | | |
| Remarques particulières concernant le comportement des usagers | | |

| PROBLEMATIQUES ENVIRONNEMENTALES | | |
|----------------------------------|---------------------------------|--|
| Espèces/habitats à enjeux | / | |
| Impact potentiel ou avéré | / | |
| Statut réglementaire | Site Natura2000 FR9301511 (ZSC) | |
| Observations | | |

| ENJEUX | | |
|-------------------------|---|---|
| Enjeux sociaux | MOYEN : importance du site dans le potentiel touristique de la commune | 3 |
| Enjeux environnementaux | FAIBLE | |
| Enjeux économiques | FAIBLE : Capacité d'accueil faible | 0 |
| Enjeux territoriaux | FAIBLE | 0 |
| Maîtrise foncière | Parcelle N° 1  | |

| PRECONISATIONS ET OBSERVATIONS | |
|--------------------------------|---|
| Préconisations | Aménager une aire de stationnement plus visible |
| Observations particulières | |

| ESTIMATION NOTATION/INDICATEURS | | |
|------------------------------------|---|---|
| Indicateurs sociaux et économiques | | 7 |
| Indicateurs de risque | * | 0 |

Gapençais

| | | |
|----------------------------------|---------------------------------|-------------------|
| Code du site : E-33-GA | SITE D'ESCALADE DE CEÛSE | INDICATEUR |
|----------------------------------|---------------------------------|-------------------|



| | | |
|---------------------------|--|--|
| Activité | <p>Escalade</p> <p>Autres activités : VTT, randonnée pédestre / En hiver : raquettes à neige sur les crêtes, ski alpin, occasionnellement formation d'une cascade de glace</p> | |
| Ville / Territoire | <p>Sigoyer</p> <p>Gapençais</p> | |
| Carte de l'ESI | | |

| | | |
|-------------------------------|-----------------------|--|
| Coordonnées Lambert 93 | X=934336 Y=6382024 | |
| Coordonnées GPS | X=5,948 Y=44,498 | |

| CONSTAT DE L'EXISTANT | | |
|--|--|----------|
| Accès | A Sigoyer, route indiqué en direction des Guérins | 1 |
| | Navette mise en place cet été au départ de Gap, mais peu d'utilisation (sans doute du à un manque de promotion-communication sur l'existence de cette dernière) | 5 |
| Stationnement | Aire de stationnement au niveau des Guérins (cf. fiche site des Guérins) | 2 |
| | | 3 |
| Difficultés d'accès | Ornières à l'entrée de l'aire de stationnement | |
| Fréquentation (observée au moment de la visite, période de fréquentation) | Fréquentation observée au moment de la visite (10/08/2012 aux alentours de 8h30) : | 5 |
| | <ul style="list-style-type: none"> - Une dizaine de voitures - Une dizaines de personnes au niveau de l'aire de stationnement Interprétation sur la fréquentation : Le site des Guérins ainsi que les falaises de Céüse sont des sites qui connaissent une importante fréquentation. | |
| Zone fonctionnelle | | 3 |
| Panneaux (explicatifs, directionnels,...) | Panneaux directionnels pour signaler l'accès au site de pratique. | |
| Aire de pique-nique | / | |
| Sanitaires | / | |
| Poubelles | / | |
| Autres | fontaine au niveau de l'aire de stationnement | |
| Zone d'exercice | | |
| Accès | Marche d'approche relativement longue (1h) sur un sentier. | |
| Aménagements / Equipements | Certains mousquetons en haut de voies peuvent être usés. Sinon, équipement adaptés à la pratique. | |
| Difficultés | Tous niveaux | |
| Sécurité / risques particuliers | mousquetons en haut de voies parfois usés. | * |
| Comportement des usagers | | |

| | | |
|---|--|--|
| Remarques particulières concernant le comportement des usagers | La surfréquentation du site s'accompagne d'un certain nombre d'incivilités : déchets, papiers toilette, feux,... | |
|---|--|--|

| ENVIRONNEMENT | | |
|----------------------------------|---|--|
| Espèces/habitats à enjeux | espèces et milieu rupestre | |
| Impact potentiel ou avéré | Impacts potentiels : - Dérangement de la faune - Piétinement en falaise | |
| Statut réglementaire | ZNIEFF terrestre Type I : code 05-128-205 Montagne et corniche de Céüse - le Fays - la Manche - crête de Combe Noire - la Petite Céüse - l'Ubac Faune : Onze espèces animales patrimoniales, dont trois déterminantes Flore : Quatorze espèces végétales déterminantes, dont cinq sont protégées au niveau national Site Natura2000 FR9301514 (ZIC) | |
| Observations | La surfréquentation du site s'accompagne d'un certain nombre d'incivilités : déchets, papiers toilette, feux,... | |

| ENJEUX | | |
|--------------------------------|---|-----------|
| Enjeux sociaux | FORT : Le site est très fréquenté. | 6 |
| Enjeux environnementaux | FORT : Les impacts sur les espèces et le milieu sont potentiels et non avérés. De nombreux déchets sont présents sur le site, le rendant sale. Des espèces végétales rares, voire endémiques du massif (geum heterocarpum à proximité des sites d'escalade) et piétinement important / Dérangement de la faune | ** |
| Enjeux économiques | MOYEN : Aucune activité économique n'est présente sur le site cependant de nombreux gîtes et structures d'accueil dépendent indirectement de l'attractivité de Céüse | 3 |
| Enjeux territoriaux | TRES FORT : La falaise de Céüse est l'une des images fortes du gapençais. Site emblématique et international pour la pratique de l'escalade | 9 |
| Maîtrise foncière | Parcelles N° 89, 556, 586 (stationnement), N° 1, 2, 746, publique (site d'escalade) | |



| PRECONISATION ET OBSERVATIONS | | |
|-----------------------------------|---|--|
| Préconisations | Vérifier l'état des équipements sur voies et remplacer les équipements usés. Mettre en place des panneaux de réglementations et de sensibilisation pour inciter les usagers à mieux respecter l'environnement. | |
| Observations particulières | Potentiel site ENS Site potentiellement éligible à la SCAP Risques d'incendie importants | |

| ESTIMATION NOTATION/INDICATEURS | | |
|---|---|----|
| Indicateurs sociaux et économiques | | 37 |
| Indicateurs de risque | * | 2 |

Dévoluy


| | | |
|---------------------------------|----------------------------|-------------------|
| Code du site : E-34-D | ESCALADE LES GICONS | INDICATEUR |
|---------------------------------|----------------------------|-------------------|



| | | |
|-------------------------------|---|--|
| Activité | escalade | |
| Ville / Territoire | St Disdier Dévoluy | |
| Carte de l'ESI | <p>Légende</p> <ul style="list-style-type: none"> Itinéraire de randonnée pédestre (red line) Itinéraires VTT (yellow line) Site d'escalade (brown circle) <p>The map shows the area around St-Gicon, including locations like les Baugions, les Hauts Gicons, and St-Disdier. A scale bar indicates 0, 0.5, 1, and 2 Kilomètres.</p> | |
| Coordonnées Lambert 93 | X=930517 Y=6409372 | |
| Coordonnées GPS | X=5,913 Y=44,7452132 | |

| CONSTAT DE L'EXISTANT | | |
|--|--|----------|
| Accès | Depuis St Disdier : D520 jusqu'au hameau des Hauts Gicons | 1 |
| Stationnement | Aire de stationnement signalée, aménagée. | 2 |
| | Capacité : une dizaine de voitures | 3 |
| Difficultés d'accès | / | |
| Fréquentation (<i>observée au moment de la visite, période de fréquentation</i>) | <p>Fréquentation observée au moment de la visite (09/08/2012 aux alentours de 13h30) :</p> <ul style="list-style-type: none"> - Une voiture (+ celle du Cabinet JED) - 2 grimpeurs <p>Interprétation sur la fréquentation :</p> <p>Fréquentation moyenne</p> | 2 |
| Zone fonctionnelle | | 3 |
| Panneaux (<i>explicatifs, directionnels,...</i>) | <p>Au niveau de l'aire de stationnement : un panneau de présentation : un dessin de la falaise sur une face, des recommandations sur l'autre face.</p> <p>Le long du sentier d'accès à la falaise : une feuille pour avertir du risque de chute de pierre au niveau du site de pratique.</p> | |
| Aire de pique-nique | 1 table en bois au niveau de l'aire de stationnement | |
| Sanitaires | / | |
| Poubelles | / | |
| Autres | / | |
| Zone d'exercice | | |
| Accès | Un sentier bien marqué au sol et signalé partant de l'aire de stationnement permet d'accéder au site de pratique. | |
| Aménagements / Equipements | <p>Voies équipées de plaquettes</p> <p>Place d'assurage adaptée.</p> <p>Noms des voies</p> | |
| Difficultés | tous niveaux | |
| Sécurité / risques particuliers | risque de chutes de pierre | |
| Comportement des usagers | | |
| Remarques particulières concernant le comportement des usagers | / | |

| ENVIRONNEMENT | | |
|---------------------------|---|--|
| Espèces/habitats à enjeux | espèces et milieu rupestres | |
| Impact potentiel ou avéré | Impacts potentiels : <ul style="list-style-type: none"> - Dérangement de la Faune - Piétinement en falaise. | |
| Statut réglementaire | Site Natura2000 FR9301511 (ZSC) | |
| Observations | / | |

| ENJEUX | | |
|-------------------------|--|---|
| Enjeux sociaux | FORT: Le site est une école d'escalade, fréquentée par des clubs (ex. le CAF) | 6 |
| Enjeux environnementaux | MOYEN : Les impacts sur les espèces et le milieu sont potentiels et non avérés. | * |
| Enjeux économiques | FAIBLE : Aucune activité économique n'est présente sur le site. | 0 |
| Enjeux territoriaux | FORT : Ce site d'escalade est un site important pour le territoire du Dévoluy. | 6 |
| Maîtrise foncière | Parcelle N° 15, 16, 22 (site d'escalade)  | |

| PRECONISATION ET OBSERVATIONS | | |
|-----------------------------------|--|--|
| Préconisations | <p>Pour sécuriser la pratique de l'escalade, une purge de la falaise peut être nécessaire afin de limiter les chutes de pierre.</p> <p>Il conviendrait également de mettre en place un panneau d'avertissement qui soit plus pérenne que la feuille.</p> | |
| Observations particulières | / | |

| ESTIMATION NOTATION/INDICATEURS | | |
|---|---|----|
| Indicateurs sociaux et économiques | | 23 |
| Indicateurs de risque | * | 1 |

Fiches de canyon :

Pays des Ecrins

| | | |
|----------------------------------|--------------------------|-------------------|
| Code du site : C-01-PE | CANYON DU FOURNEL | INDICATEUR |
|----------------------------------|--------------------------|-------------------|




| | | |
|-------------------------------|---|--|
| Activité | Canyoning | |
| Ville / Territoire | L'Argentière la Bessée Pays des Ecrins | |
| Carte de l'ESI | | |
| Coordonnées Lambert 93 | X=979397 Y=6415970 | |

| | | |
|------------------------|-----------------------------|--|
| Coordonnées GPS | X= 6,533397 Y= 44,786607 | |
|------------------------|-----------------------------|--|

| CONSTAT DE L'EXISTANT | | |
|--|--|----------|
| Accès | N94 jusqu'à l'Argentière la Bessée, puis D423. | 1 |
| Stationnement | <p>Deux aires de stationnement possibles :</p> <ul style="list-style-type: none"> - L'aire de stationnement aménagée et signalée des mines d'argent : environ 25/30 voitures. - Une aire de stationnement non signalée, non aménagée, sur la sur largeur de la route à l'entrée du sentier d'accès au canyon : stationnement anarchique, environ une dizaine de place. <p>Le parking des Mines d'Argent est rapidement saturé, il n'y a pas assez de places. Le parking est utilisé par les prestataires de canyon (et leurs clients) ainsi que par les visiteurs des Mines d'Argent.</p> | |
| Difficultés d'accès | La route d'accès est très étroite. | |
| Fréquentation (observée au moment de la visite, période de fréquentation) | <p>Fréquentation observée au moment de la visite (31/07/2012 aux alentours de 10h) :</p> <ul style="list-style-type: none"> - Sur l'aire de stationnement des mines d'argent : une vingtaine de voitures, une dizaine de pratiquants de canyoning, une dizaine de randonneurs. - Sur l'autre aire de stationnement : une dizaine de voiture <p>Interprétation sur la fréquentation :</p> <p>La fréquentation du site est extrêmement importante en été. La très grande majorité de la pratique est encadrée par des prestataires canyon (la pratique individuelle est très faible).</p> <p>En plein été il peut y avoir jusqu'à cent passages par jour sur le canyon. Il y a 6 à 8 groupes le matin et 6 à 8 l'après-midi.</p> <p>Les prestataires du Briançonnais, Pays des Ecrins, Guillestrois et Embrunais encadrent régulièrement sur le Fournel.</p> <p>Le Canyon du Fournel est accessible facilement, sans difficultés et permet une pratique de découverte ludique et complète du canyon.</p> | 5 |
| Zone fonctionnelle | | 3 |
| Panneaux (explicatifs, directionnels,...) | A l'entrée du sentier d'accès au canyon se trouve un panneau de présentation de la dangerosité du torrent du Fournel ainsi qu'un panneau de présentation de la pratique du canyoning (règles à respecter). | |
| Aire de pique-nique | / | |
| Sanitaires | / | |
| Poubelles | / | |
| Autres | / | |
| Zone d'exercice | | |

| | | |
|---|--|--|
| Accès | Depuis l'aire de stationnement des mines d'argent, il faut d'abord suivre la route. Au niveau de la seconde aire de stationnement, un sentier escarpé permet d'atteindre le cours d'eau. | |
| Aménagements / Equipements | EDF a réalisé un captage d'eau (qui permet la pratique du canyon possible car le débit est relativement faible) sur le Fournel. Il peut arriver qu'EDF fasse des lâchers d'eau sur le Fournel. Pour ces cas là, le canyon est équipé de hauts parleurs (alimentés par des capteurs solaires) qui diffusent l'information. Des évacuations (sous forme de petites via ferrata se trouvent tout le long du canyon. L'évacuation de tout le canyon doit être effectuée en 10 minutes. Le système est aménagé pour ce temps. | |
| Difficultés | Pas de difficultés particulières | |
| Sécurité / risques particuliers | Le torrent du Fournel est soumis a des crues importantes et soudaines, ce qui représente un risque pour la sécurité des pratiquants. CF Aménagement / Possibilité d'échappatoires sur le canyon sous la forme de via ferrata. Hauts parleurs installés dans le canyon. | |
| Comportement des usagers | | |
| Remarques particulières concernant le comportement des usagers | / | |

| | | |
|----------------------------------|--|--|
| ENVIRONNEMENT | | |
| Espèces/habitats à enjeux | Les espèces et milieu rupestres | |
| Impact potentiel ou avéré | Impacts potentiels : <ul style="list-style-type: none"> - Dérangement de la faune - Piétinement en falaise | |
| Statut réglementaire | ZNIEFF terrestre Type I : code 05-112-145 Vallon du Fournel - bois du Simon de l'Aigle - bois Noir Faune : Quarante cinq espèces animales patrimoniales, dont onze espèces déterminantes Flore : Treize espèces végétales déterminantes dont trois sont protégées au niveau national Site Natura2000 FR9301502 (ZSC) | |
| Observations | Lâchers de poissons réalisés par EDF | |

| ENJEUX | | |
|-------------------------|--|----|
| Enjeux sociaux | FORT : Le canyon est extrêmement fréquenté pendant l'été (jusqu'à 100 passages par jour) et essentiellement par des groupes encadrés. | 6 |
| Enjeux environnementaux | MOYEN : Les impacts sur les espèces et le milieu sont potentiels et non avérés. | * |
| Enjeux économiques | TRES FORT : La pratique encadrée est très importante dans le canyon. La très grande majorité de la pratique est encadrée. Les groupes viennent du Briançonnais à l'Embrunais dans le canyon du Fournel. La demi-journée coûte entre 40 et 46 euros par personne, un groupe compte environ 8 personnes. Il y a parfois jusqu'à 16 groupes dans la journée (journée = 5800 euros de prestation encadrement sur le Fournel tous groupes confondus). | 10 |
| Enjeux territoriaux | FORT : Le canyon du Fournel est renommé dans le nord du département. | 6 |
| Maîtrise foncière | Parcelles N°1364, 1371 (stationnement)  | |

| PRECONISATION ET OBSERVATIONS | | |
|-------------------------------|---|--|
| Préconisations | / | |
| Observations particulières | / | |

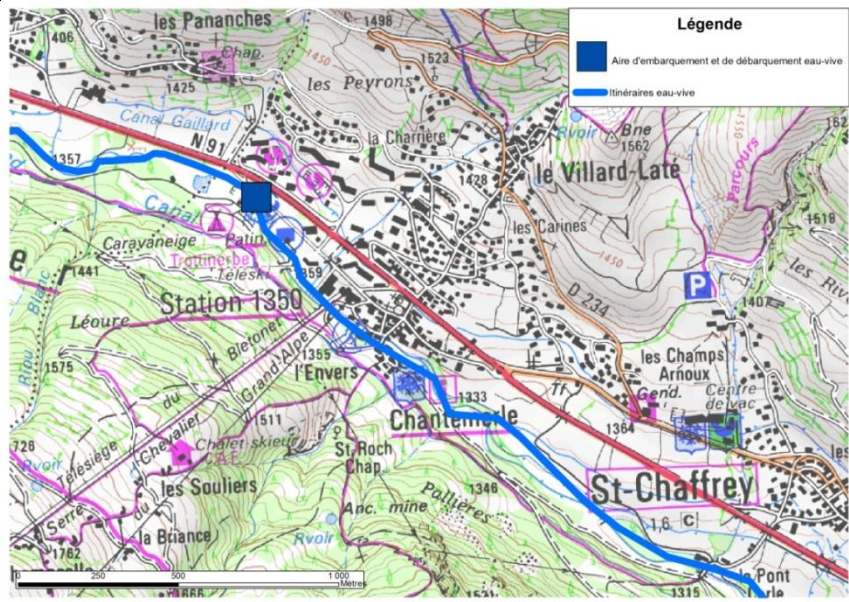
| ESTIMATION NOTATION/INDICATEURS | | |
|------------------------------------|---|----|
| Indicateurs sociaux et économiques | | 31 |
| Indicateurs de risque | * | 1 |

Fiches d'embarcadères-débarcadères de canoë-kayak et disciplines associées :

Briançonnais

| | | |
|----------------------------------|--|-------------------|
| Code du site : CK-01-B | ACTIVITE D'EAU VIVE A CHANTEMERLE | INDICATEUR |
|----------------------------------|--|-------------------|



| | | |
|------------------------------|--|--|
| Activité | Eau vive | |
| Ville / Territoire | St Chaffrey (Chantemerle) Briançonnais | |
| Carte de l'ESI |  | |
| Coordonnées Lambert93 | X=982651 Y=6432700 | |
| Coordonnées GPS | | |

| CONSTAT DE L'EXISTANT | | |
|---|---|--------|
| Accès | D1091 | |
| | Le site se situe au bord de cette route. Possibilité de se rendre sur le site en train (gare de Briançon) et navette | 1 5 |
| Stationnement | Parking aménagé, délimité, signalé, avec emplacements marqués au sol | 2 |
| | Possibilités de stationnement : 6 bus (place réservées) et une vingtaine de voitures | 3 |
| Difficultés d'accès | / | |
| Fréquentation (<i>observée au moment de la visite, période de fréquentation</i>) | Fréquentation observée au moment de la visite (27/07/2012, vers 11h) : - 2 bus - Une quinzaine de voitures - Une cinquantaine de personnes | 3 |
| Zone fonctionnelle | | |
| Panneaux (<i>explicatifs, directionnels,...</i>) | / | |
| Aire de pique-nique | / | |
| Sanitaires | / | |
| Poubelles | / | |
| Autres | Présence d'un prestataire d'activité d'eau vive au niveau de l'aire de stationnement. Tous commerces, hébergement, restauration à Chantemerle. | |
| Zone d'exercice | | |
| Accès | Aucune mise à l'eau n'existe sur ce site. | |
| Aménagements / Equipements | | |
| Difficultés | La Guisane entre le Monetier et Chantemerle est de difficulté moyenne. | |
| Sécurité / risques particuliers | / | |
| Comportement des usagers | | |
| Remarques particulières concernant le comportement des usagers | / | |

| ENVIRONNEMENT | | |
|----------------------------------|--|--|
| Espèces/habitats à enjeux | Milieu à enjeu : le cours d'eau et ses ripisylves Espèces à enjeu : les espèces limicoles | |
| Impact potentiel ou avéré | Impacts potentiel : <ul style="list-style-type: none"> - Piétinement en cours d'eau et sur les ripisylves - Dérangement des espèces limicoles | |
| Statut réglementaire | / | |
| Observations | / | |

| ENJEUX | | |
|--------------------------------|--|----------|
| Enjeux sociaux | FORT : Le site semble très fréquenté. | 6 |
| Enjeux environnementaux | MOYEN : Les impacts sur le cours d'eau, les ripisylves et les espèces limicoles sont potentiels et non avérés. | * |
| Enjeux économiques | FORT : L'activité économique sur le site est importante avec la présence des commerces et des prestataires. | 6 |
| Enjeux territoriaux | FORT : La Guisane, comme la Durance est un cours d'eau important pour la pratique des activités d'eau vive. | 6 |
| Maîtrise foncière | Parcelle N° 93 (stationnement) | |

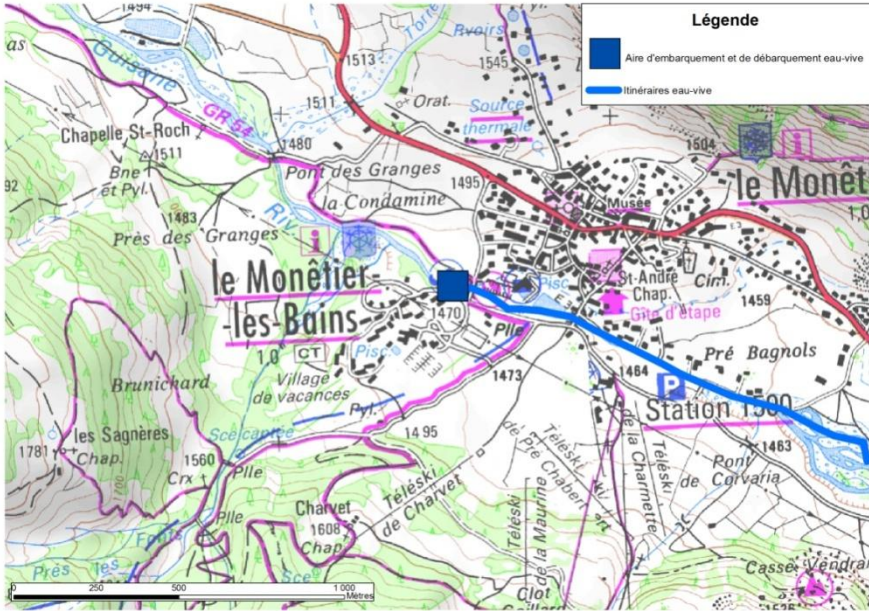


| PRECONISATION ET OBSERVATIONS | | |
|-----------------------------------|---|--|
| Préconisations | La fréquentation importante du site, ainsi que la présence d'un prestataire justifierait peut être l'aménagement d'une mise à l'eau au niveau de ce site, avec la mise en place de la signalisation associée. | |
| Observations particulières | | |

| ESTIMATION NOTATION/INDICATEURS | | |
|---|---|----|
| Indicateurs sociaux et économiques | | 32 |
| Indicateurs de risque | * | 1 |

| | | |
|----------------------------------|--|-------------------|
| Code du site : CK-02-B | EMBARCADERE / DEBARCADERE LE MONETIER LES BAINS | INDICATEUR |
|----------------------------------|--|-------------------|



| | | |
|------------------------------|--|--|
| Activité | Eau-Vive | |
| Ville / Territoire | Le Monétier-les-Bains Briançonnais | |
| Carte de l'ESI |  | |
| Coordonnées Lambert93 | X=976079 Y=6436712 | |
| Coordonnées GPS | X= 6,503119 Y= 44,974498 | |

| | | |
|------------------------------|---|---|
| CONSTAT DE L'EXISTANT | | |
| Accès | D1091 puis route en direction des thermes. | 1 |

| | | |
|--|---|----------|
| | Possibilité de se rendre sur le site en train (gare de Briançon) et navette | 5 |
| Stationnement | Parking aménagé, signalé, avec emplacement marqués au sol. Possibilité de stationnement : une vingtaine de places. | 2 3 |
| Difficultés d'accès | / | |
| Fréquentation (observée au moment de la visite, période de fréquentation) | <p>Fréquentation observée au moment de la visite (le 27/07/2012 vers 12h) :</p> <ul style="list-style-type: none"> - De nombreux véhicules stationnés sur le parking et les parkings à proximité - Mais aucun pratiquant d'activité d'eau vive observé <p>Interprétation de la fréquentation :</p> <p>Au regard de la fréquentation du cours d'eau et des sites d'eau vive en aval du Monetier les Bains, on peut estimer que la fréquentation de ce site est importante.</p> | 3 |
| Zone fonctionnelle | | |
| Panneaux (explicatifs, directionnels,...) | / | |
| Aire de pique-nique | / | |
| Sanitaires | / | |
| Poubelles | / | |
| Autres | / | |
| Zone d'exercice | | |
| Accès | Direct depuis l'aire de stationnement, par un chemin en pente raide. Pas d'accès aux PMR | |
| Aménagements / Equipements | Outre le chemin en pente raide, le site n'est ni aménagé, ni équipé. Le chemin fini par une cassure de la pente et une grosse marche pas forcément commode à franchir lorsqu'on porte son embarcation. | |
| Difficultés | La Guisane entre le Monetier et Chantemerle est de difficulté moyenne. | |
| Sécurité / risques particuliers | Le chemin d'accès à l'eau n'est pas forcément évident lorsque l'on porte son embarcation. | |
| Comportement des usagers | | |
| Remarques particulières concernant le comportement des usagers | / | |

| ENVIRONNEMENT | | |
|----------------------------------|---|---|
| Espèces/habitats à enjeux | Milieu à enjeu : le cours d'eau et ses ripisylves Espèces à enjeu : les espèces limicoles | |
| Impact potentiel ou avéré | Impacts potentiels : <ul style="list-style-type: none"> - Piétinement en cours d'eau et des ripisylves - Dérangement des espèces limicoles | |
| Statut réglementaire | <p>ZNIEFF terrestre Type I : code 05-102-109</p> <p>Bas du versant adret du Casset et de Monétier-les-Bains, de la Maison Blanche au Freyssinet</p> <p>Faune : trente deux espèces animales patrimoniales, dont huit déterminantes</p> <p>Flore : Huit espèces végétales déterminantes</p> <p>ZNIEFF terrestre Type I : code 05-104-111</p> <p>Versants ouest de la montagne des Agneaux et du pic de Clouzis - têtes de Sainte-Marguerite - Grand Lac de l'Eychauda</p> <p>Faune : Vingt espèces animales patrimoniales, dont quatre déterminantes</p> <p>Flore : Neuf espèces végétales déterminantes</p> | * |
| Observations | | |

| ENJEUX | | |
|--------------------------------|--|---|
| Enjeux sociaux | <p>FORT :</p> <p>Le cours d'eau est très fréquenté.</p> | 6 |
| Enjeux environnementaux | <p>MOYEN :</p> <p>Les impacts sur le cours d'eau, les ripisylves et les espèces limicoles sont potentiels et non avérés.</p> | * |
| Enjeux économiques | <p>FORT :</p> <p>Le site d'embarquement / débarquement n'est pas le siège direct d'activités économiques. En revanche, le village du Monetier les Bains est à proximité immédiate (moins de 5min à pied) et de nombreux prestataires d'eau vive fréquentent le cours d'eau.</p> | 6 |
| Enjeux territoriaux | <p>FORT :</p> <p>La Guisane, comme la Durance est un cours d'eau important pour la pratique des activités d'eau vive.</p> | 6 |
| Maîtrise foncière | Parcelle N°66 (stationnement) | |



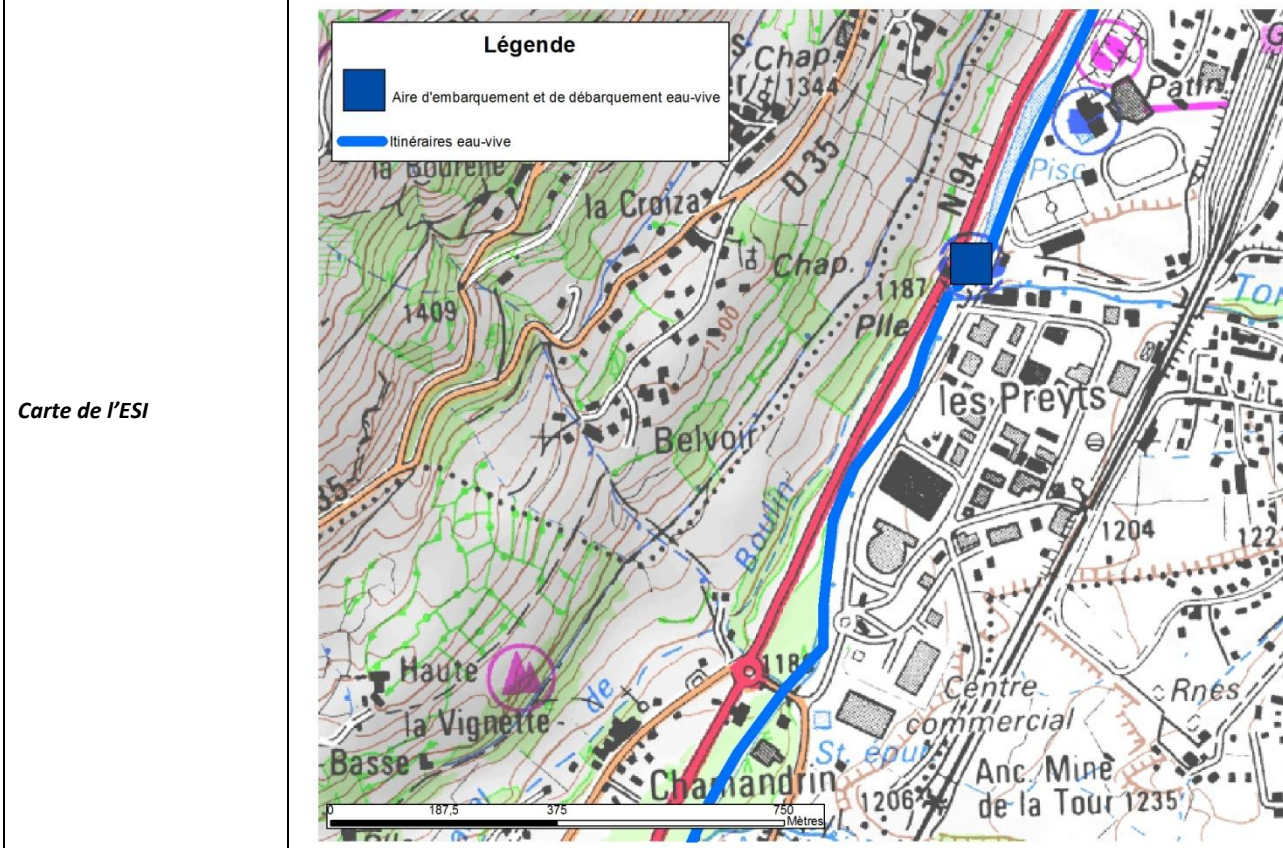
| PRECONISATION ET OBSERVATIONS | | |
|-----------------------------------|---|--|
| Préconisations | <p>Mettre en place une signalisation à minima sur site.</p> <p>Aménager la mise à l'eau afin de la rendre moins difficile d'accès avec les embarcations : chemin en pente douce, suppression de la marche, aménagement d'une plage.</p> | |
| Observations particulières | / | |

| ESTIMATION NOTATION/INDICATEURS | | |
|---|---|----|
| Indicateurs sociaux et économiques | | 32 |
| Indicateurs de risque | * | 2 |

| | | |
|---------------------------|---|------------|
| Code du site : CK-03-B | EMBARCADERE / DEBARCADERE LE PREYTS (2 embarcadères / Débarcadères) | INDICATEUR |
|---------------------------|---|------------|




| | | |
|---------------------------|--------------------------|--|
| Activité | Activités d'eau vive | |
| Ville / Territoire | Briançon Briançonnais | |



| | | |
|------------------------------|-----------------------------|--|
| Coordonnées Lambert93 | X=986195 Y=6427462 | |
| Coordonnées GPS | X= 6,625919 Y= 44,887197 | |

| CONSTAT DE L'EXISTANT | | |
|--|--|---|
| Accès | N94 pour un des embarcadères / débarcadères | 1 |
| | N94 puis route en direction du pôle sportif pour l'autre Possibilité de se rendre sur le site en train (gare de Briançon) et bus | 5 |
| Stationnement | Dans les 2 cas : stationnement possible sur le bas coté de la route. Aire non signalée et non aménagée. Dans le cas du site sur la route du pôle sportif, le stationnement risque d'empiéter sur la piste cyclable. Possibilité de stationnement : 6/7 voitures dans les 2 cas. | |
| Difficultés d'accès | Sites non signalés | |
| Fréquentation (<i>observée au moment de la visite, période de fréquentation</i>) | Fréquentation observée au moment de la visite (le 27/07/2012, à 8h30) : 1 minibus et 5 CK pour le site en bord de N94. Rien sur le site du coté du pôle sportif Interprétation de la fréquentation : Le site semble très fréquenté. | 3 |
| Zone fonctionnelle | | |
| Panneaux (<i>explicatifs, directionnels,...</i>) | / | |
| Aire de pique-nique | / | |
| Sanitaires | / | |
| Poubelles | / | |
| Autres | / | |
| Zone d'exercice | | |
| Accès | chemin d'accès et de mise à l'eau directement au niveau de l'aire de stationnement. Accès à l'eau facile | 1 |
| Aménagements / Equipements | Pas réellement d'aménagement / équipement. Un chemin d'accès et de mise à l'eau en pente douce, non aménagé | |
| Difficultés | Moyen : départ d'un parcours de classe II (avec un rapide en classe III) | |
| Sécurité / risques particuliers | Une des aires de stationnement est implantée directement au bord de la N94, qui est une route très fréquentée → Problème de sécurité et risque liés à la circulation L'autre empiète sur la piste cyclable → Problème de sécurité et risque pour les cyclistes | * |
| Comportement des usagers | | |
| Remarques particulières concernant le comportement des usagers | présence de déchets au niveau de l'aire de stationnement | |

| ENVIRONNEMENT | | |
|----------------------------------|--|--|
| Espèces/habitats à enjeux | milieu à enjeu : le cours d'eau et ses ripisylves espèce à enjeu : les espèces limicoles | |
| Impact potentiel ou avéré | impacts potentiels : <ul style="list-style-type: none"> - Piétinement en cours d'eau et sur les ripisylves - Dérangement des espèces limicoles | |
| Statut réglementaire | / | |
| Observations | / | |

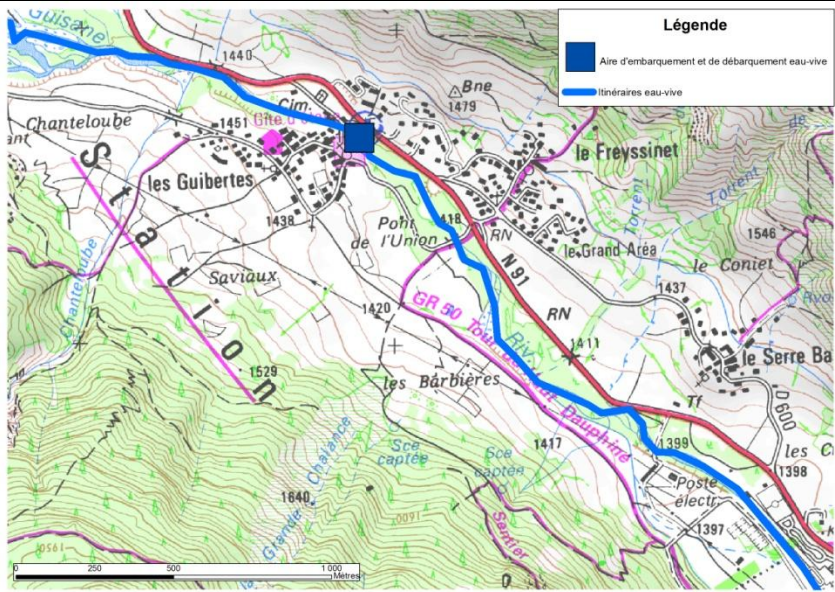
| ENJEUX | | |
|--------------------------------|--|----------|
| Enjeux sociaux | FORT : Le site semble très fréquenté. Le parcours de la Durance est très fréquenté par les pratiquants d'activités d'eau vive. | 6 |
| Enjeux environnementaux | MOYEN : Les impacts sur le cours d'eau, les ripisylves et les espèces limicoles sont potentiels et non avérés. | * |
| Enjeux économiques | FORT : La pratique des activités d'eau vive fait intervenir très fréquemment des prestataires, qui utilisent ce site. | 6 |
| Enjeux territoriaux | FORT : La Durance est une vitrine du département. Elle est réputée pour les possibilités de pratique d'activités d'eau vive. | 6 |
| Maîtrise foncière | Parcelle N° 431 (stationnement)  | |

| PRECONISATION ET OBSERVATIONS | | |
|-----------------------------------|--|--|
| Préconisations | Mettre en place une signalisation pour l'aire de stationnement, ainsi qu'une signalisation de mise à l'eau. Mettre en place d'une signalisation d'avertissement pour les cyclistes. | |
| Observations particulières | / | |

| ESTIMATION NOTATION/INDICATEURS | | |
|---|---|----|
| Indicateurs sociaux et économiques | | 28 |
| Indicateurs de risque | * | 2 |

| | | |
|----------------------------------|--|-------------------|
| Code du site : CK-04-B | EMBARCADERE / DEBARCADERE DES GUIBERTES | INDICATEUR |
|----------------------------------|--|-------------------|




| | | |
|------------------------------|---|--|
| Activité | Eau vive | |
| Ville / Territoire | Le Monétier les Bains (Les Guibertès) Briançonnais | |
| Carte de l'ESI |  | |
| Coordonnées Lambert93 | X=978428 Y=6435874 | |
| Coordonnées GPS | X= 6,53241993256 Y= 44,96602 | |

| CONSTAT DE L'EXISTANT | | |
|-----------------------|--|------------|
| Accès | D1091 puis route d'accès au hameau des Guibertès Possibilité de se rendre sur le site en train (gare de Briançon) et navette Briançon-Monétier (en été) | 1 5 |
| Stationnement | Vaste aire où le stationnement est possible. | 3 |

| | | |
|--|---|----------|
| | Stationnement anarchique sur cette aire. Possibilité de stationnement : environ une cinquantaine de véhicules. | |
| Difficultés d'accès | Pas de signalisation d'accès. | |
| Fréquentation (observée au moment de la visite, période de fréquentation) | Fréquentation observée au moment de la visite (le 27/07/2012 vers 12h) : Aucune fréquentation observée au moment de la visite. Interprétation de la fréquentation : En revanche, au regard de la fréquentation du cours d'eau et des sites d'eau vive en aval des Guibertés, on peut estimer que la fréquentation de ce site est importante. | 3 |
| Zone fonctionnelle | | |
| Panneaux (explicatifs, directionnels,...) | / | |
| Aire de pique-nique | 1 table de pique nique en bois | |
| Sanitaires | / | |
| Poubelles | / | |
| Autres | / | |
| Zone d'exercice | | |
| Accès | L'accès au cours d'eau se fait directement depuis l'aire de stationnement, par un chemin en pente douce d'une vingtaine de mètres. Accès facile , handi-accessibilité possible | 5 |
| Aménagements / Equipements | La piste en pente douce conduit à une plage de la Guisane, non aménagée et non équipée, mais de qualité suffisante pour l'embarquement et le débarquement d'activités d'eau vive. | |
| Difficultés | La Guisane entre le Monetier les Bains et Chantemerle est de difficulté moyenne. | |
| Sécurité / risques particuliers | / | |
| Comportement des usagers | | |
| Remarques particulières concernant le comportement des usagers | / | |

| | | |
|----------------------------------|--|--|
| ENVIRONNEMENT | | |
| Espèces/habitats à enjeux | Milieu à enjeu : le cours d'eau et ses ripisylves Espèces à enjeu : les espèces limicoles | |
| Impact potentiel ou avéré | Impacts potentiel : - Piétinement en cours d'eau et sur les ripisylves | |

| | | |
|-----------------------------|-------------------------------------|--|
| | - Dérangement des espèces limicoles | |
| Statut réglementaire | / | |
| Observations | | |

| ENJEUX | | |
|--------------------------------|--|----------|
| Enjeux sociaux | FORT : Le cours d'eau semble très fréquenté. | 6 |
| Enjeux environnementaux | MOYEN : Les impacts sur le cours d'eau, les ripisylves et les espèces limicoles sont potentiels et non avérés. | * |
| Enjeux économiques | MOYEN : Aucune activité économique n'est présente sur le site. En revanche, le site et le cours d'eau sont fréquentés de manière importante par les prestataires d'activités d'eau vive. | 3 |
| Enjeux territoriaux | FORT : La Guisane, comme la Durance est un cours d'eau important pour la pratique des activités d'eau vive. | 6 |
| Maîtrise foncière |  | |

| PRECONISATION ET OBSERVATIONS | | |
|-----------------------------------|--|--|
| Préconisations | Mettre en place une signalisation d'accès au site, ou à minima une signalisation sur site. | |
| Observations particulières | / | |

| ESTIMATION NOTATION/INDICATEURS | | |
|------------------------------------|---|----|
| Indicateurs sociaux et économiques | | 32 |
| Indicateurs de risque | * | 1 |

| | | |
|-------------------------------|--|-------------------|
| Code du site : CK-05-B | EMBARCADERE / DEBARCADERE DE VILLENEUVE | INDICATEUR |
|-------------------------------|--|-------------------|




| | | |
|------------------------------|---|--|
| Activité | Eau vive | |
| Ville / Territoire | La Salle les Alpes (Villeneuve) Briançonnais | |
| Carte de l'ESI | | |
| Coordonnées Lambert93 | X=980237 Y=6434038 | |
| Coordonnées GPS | X= 6,55428207863 Y= 44,948776 | |

| | | |
|------------------------------|---|------------|
| CONSTAT DE L'EXISTANT | | |
| Accès | D1091 puis route en direction de l'espace de loisir Possibilité de se rendre sur le site en train (gare de Briançon) et navette Briançon-Monétier | 1 5 |

| | | |
|--|---|----------|
| Stationnement | Une aire de stationnement privée, réservée aux habitants de la résidence Une surface en herbe avant la mise à l'eau qui peut servir de stationnement ; mais cette surface n'est pas aménagée. | |
| Difficultés d'accès | Pas de signalisation d'accès. | |
| Fréquentation (observée au moment de la visite, période de fréquentation) | Fréquentation observée au moment de la visite (le 27/07/2012 vers 11h30) : - 2 rafts - 7 CK Interprétation de la fréquentation : Ce tronçon de la Guisane semble très fréquenté. | 3 |
| Zone fonctionnelle | | |
| Panneaux (explicatifs, directionnels,...) | / | |
| Aire de pique-nique | / | |
| Sanitaires | / | |
| Poubelles | / | |
| Autres | / | |
| Zone d'exercice | | |
| Accès | L'accès à la rivière se fait directement depuis la surface en herbe qui peut servir d'aire de stationnement. Un chemin d'une vingtaine de mètre permet d'accéder au cours d'eau. Accès facile , handi-accessibilité possible | 5 |
| Aménagements / Equipements | Le site n'est ni aménagé, ni équipé. L'embarquement / débarquement se fait directement sur une plage de la Guisane, de qualité suffisante pour remplir cette fonction. | |
| Difficultés | La Guisane entre le Monetier les Bains et Chantemerle est de difficulté moyenne. | |
| Sécurité / risques particuliers | / | |
| Comportement des usagers | | |
| Remarques particulières concernant le comportement des usagers | / | |

| ENVIRONNEMENT | | |
|----------------------------------|--|--|
| Espèces/habitats à enjeux | Milieu à enjeu : le cours d'eau et ses ripisylves Espèces à enjeu : les espèces limicoles | |
| Impact potentiel ou avéré | Impacts potentiel : <ul style="list-style-type: none"> - Piétinement en cours d'eau et sur les ripisylves - Dérangement des espèces limicoles | |
| Statut réglementaire | / | |
| Observations | | |

| ENJEUX | | |
|--------------------------------|--|----------|
| Enjeux sociaux | FORT : Le cours d'eau semble très fréquenté. | 6 |
| Enjeux environnementaux | MOYEN : Les impacts sur le cours d'eau, les ripisylves et les espèces limicoles sont potentiels et non avérés. | * |
| Enjeux économiques | MOYEN : Aucune activité économique n'est présente sur le site. En revanche, le site et le cours d'eau sont fréquentés de manière importante par les prestataires d'activités d'eau vive. | 3 |
| Enjeux territoriaux | FORT : La Guisane, comme la Durance est un cours d'eau important pour la pratique des activités d'eau vive. | 6 |
| Maîtrise foncière | Parcelles publiques (mise à l'eau, stationnement)  | 5 |

| PRECONISATION ET OBSERVATIONS | | |
|-----------------------------------|--|--|
| Préconisations | Mettre en place une signalisation d'accès au site, ou à minima sur le site. Mieux aménagé la surface en herbe pour en faire une aire de stationnement et ainsi éviter que les pratiquants ne se gare sur l'aire réservée aux résidents des immeubles à proximité. | |
| Observations particulières | / | |

| ESTIMATION NOTATION/INDICATEURS | | |
|---|---|----|
| Indicateurs sociaux et économiques | | 34 |
| Indicateurs de risque | * | 1 |

Pays des Ecrins

| | | |
|-----------------------------------|--|-------------------|
| Code du site : CK-06-PE | EMBARCADERE / DEBARCADERE DE L'ARGENTIERE LA BESSEE | INDICATEUR |
|-----------------------------------|--|-------------------|




| | | |
|------------------------------|------------------------|--|
| Activité | Eau vive | |
| Ville / Territoire | L'Argentière la Bessée | |
| Carte de l'ESI | | |
| Coordonnées Lambert93 | X=981463 Y=6414840 | |

| | | |
|------------------------|-----------------------------|--|
| Coordonnées GPS | X= 6,558843 Y= 44,775608 | |
|------------------------|-----------------------------|--|

| CONSTAT DE L'EXISTANT | | |
|--|--|----------|
| Accès | N94 | 1 |
| | puis route signalée Gare de l'Argentière la Bessée + 15 minutes de marche | 2 |
| Stationnement | stationnement d'une vingtaine de places | 3 |
| Difficultés d'accès | / | |
| Fréquentation (observée au moment de la visite, période de fréquentation) | Fréquentation observée au moment de la visite (le 27/07/2012 vers 10h30) : Une dizaine de voitures | 5 |
| | Interprétation de la fréquentation : La Durance est un cours d'eau très fréquenté pour les activités d'eau vive. | |
| Zone fonctionnelle | | 3 |
| Panneaux (explicatifs, directionnels,...) | Panneau de présentation des parcours d'eau vive de la Durance | |
| Aire de pique-nique | 2 tables en bois | |
| Sanitaires | / | |
| Poubelles | / | |
| Autres | / | |
| Zone d'exercice | | |
| Accès | Direct depuis l'aire de stationnement | 5 |
| | Accès facile et adaptable handi | |
| Aménagements / Equipements | Adaptés à la pratique plage de mise à l'eau | |
| Difficultés | Le cours d'eau entre l'Argentière et la Roche de Rame est classé en classe II/III | |
| Sécurité / risques particuliers | / | |
| Comportement des usagers | | |
| Remarques particulières concernant le comportement des usagers | / | |

| ENVIRONNEMENT | | |
|----------------------------------|--|--|
| Espèces/habitats à enjeux | Milieux à enjeu : cours d'eau et ripisylves Espèces à enjeux : espèces limicoles | |
| Impact potentiel ou avéré | Impacts potentiels : <ul style="list-style-type: none"> - Piétinement en cours d'eau et des ripisylves - Dérangement des espèces limicoles | |
| Statut réglementaire | Zone Natura2000 FR9301502 (ZSC) | |
| Observations | / | |

| ENJEUX | | |
|--------------------------------|---|----------|
| Enjeux sociaux | FORT : Le cours d'eau est très fréquenté. | 6 |
| Enjeux environnementaux | MOYEN : Les impacts sur le cours d'eau, les ripisylves et les espèces limicoles sont potentiels et non avérés. | * |
| Enjeux économiques | FORT : La Durance est très fréquentée par de la pratique encadrée | 6 |
| Enjeux territoriaux | FORT : La Durance est un cours d'eau important pour la pratique des activités d'eau vive. | 6 |
| Maîtrise foncière | Parcelle publique  | |

| PRECONISATION ET OBSERVATIONS | | |
|-------------------------------|---|--|
| Préconisations | / | |
| Observations particulières | / | |

| ESTIMATION NOTATION/INDICATEURS | | |
|------------------------------------|---|----|
| Indicateurs sociaux et économiques | | 37 |
| Indicateurs de risque | * | 1 |

Code du site :
CK-07-PE

EMBARCADERE / DEBARCADERE – PONT DES TRAVERSES

INDICATEUR



Activité

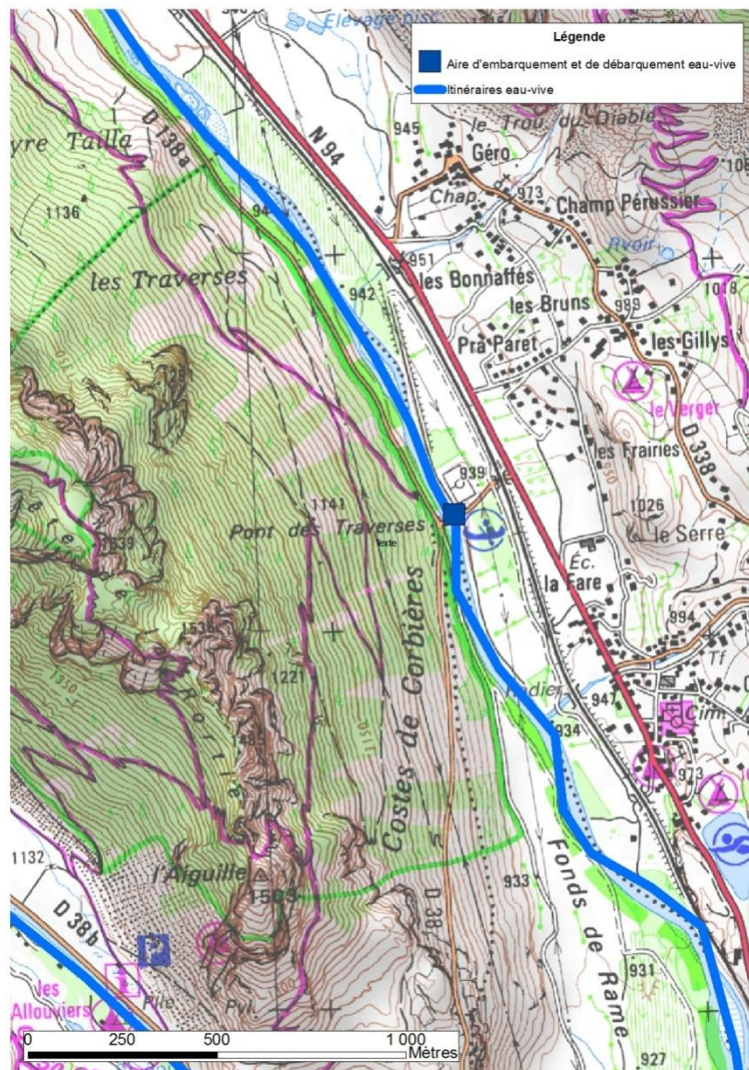
Activités d'eau vive

Ville / Territoire

Freissinières

Pays des Ecrins

Carte de l'ESI



| | | |
|------------------------------|-----------------------------|--|
| Coordonnées Lambert93 | X=982718 Y=6412515 | |
| Coordonnées GPS | X= 6,573364 Y= 44,754189 | |

| CONSTAT DE L'EXISTANT | | |
|--|---|----------|
| Accès | N94 jusqu'à la Roche de Rame puis route en direction de Freissinières. | 1 |
| Stationnement | Aire de stationnement d'environ une dizaine de place | 2 |
| Difficultés d'accès | / | |
| Fréquentation (observée au moment de la visite, période de fréquentation) | <p>Fréquentation observée au moment de la visite (le 27/07/2012 vers 8h30) :</p> <ul style="list-style-type: none"> - 4 voitures - 1 camping-car - Aucun pratiquant <p>Interprétation de la fréquentation :</p> <p>La Durance est une rivière très fréquentés pour les activités d'eau vive.</p> | 5 |
| Zone fonctionnelle | | 3 |
| Panneaux (explicatifs, directionnels,...) | Panneau de présentation des parcours d'eau vive sur la Durance | |
| Aire de pique-nique | / | |
| Sanitaires | / | |
| Poubelles | / | |
| Autres | Présence d'un prestataire d'eau vive | |
| Zone d'exercice | | |
| Accès | Accès à l'eau directement depuis l'aire de stationnement | |
| Aménagements / Equipements | Entre la piste d'accès à l'eau et le cours d'eau, des grosses pierres peuvent gêner la mise à l'eau | |
| Difficultés | Le parcours entre l'Argentière et la Roche de Rame est coté en classe II/III. | |
| Sécurité / risques particuliers | Empierrement entre la piste d'accès à l'eau et le cours d'eau : peut être un peu scabreux quand on est chargé de son embarcation. | |
| Comportement des usagers | | |
| Remarques particulières concernant le comportement des usagers | <p>Les usagers stationnés au niveau de l'aire de stationnement au moment de la visite de site ont passé la nuit sur cette aire de stationnement.</p> <p>Présence d'une tente qui témoigne de l'utilisation du site comme aire de</p> | |

| | | |
|--|----------|--|
| | bivouac. | |
|--|----------|--|

| ENVIRONNEMENT | | |
|----------------------------------|---|--|
| Espèces/habitats à enjeux | Milieux à enjeu : cours d'eau et ripisylves Espèces à enjeux : espèces limicoles | |
| Impact potentiel ou avéré | Impacts potentiels : - Piétinement en cours d'eau et des ripisylves - Dérangement des espèces limicoles | |
| Statut réglementaire | ZNIEFF terrestre Type I : code 05-100-149 La haute Durance (ses iscles, ripisylves et adoux) entre la Roche-de-Rame et l'aérodrome de Mont-Dauphin Faune : Quarante et une espèces animales patrimoniales, dont cinq sont déterminantes Flore : Deux espèces végétales déterminantes dont une est protégée en région Provence-Alpes Côte d'Azur Site Natura2000 FR9301502 (ZSC) | |
| Observations | | |

| ENJEUX | | |
|--------------------------------|--|----------|
| Enjeux sociaux | FORT : Le cours d'eau est très fréquenté. | 6 |
| Enjeux environnementaux | MOYEN : Les impacts sur le cours d'eau, les ripisylves et les espèces limicoles sont potentiels et non avérés. | * |
| Enjeux économiques | FORT : Un prestataire d'activité d'eau vive est présent sur le site. Et la Durance connaît une activité commerciale importante avec beaucoup de prestations encadrées. | 6 |
| Enjeux territoriaux | FORT : La Durance est un cours d'eau important pour la pratique des activités d'eau vive. | 6 |
| Maîtrise foncière | Parcelle N° 1929, parcelle publique | |



| PRECONISATION ET OBSERVATIONS | | |
|-----------------------------------|---|--|
| Préconisations | Aménager la mise à l'eau en supprimer l'empierrement au profit d'une plage. | |
| Observations particulières | / | |

| ESTIMATION NOTATION/INDICATEURS | | |
|---|---|----|
| Indicateurs sociaux et économiques | | 29 |
| Indicateurs de risque | * | 1 |

Code du site :
CK-08-PE

STADE D'EAU VIVE DE L'ARGENTIERE LA BESSEE

INDICATEUR



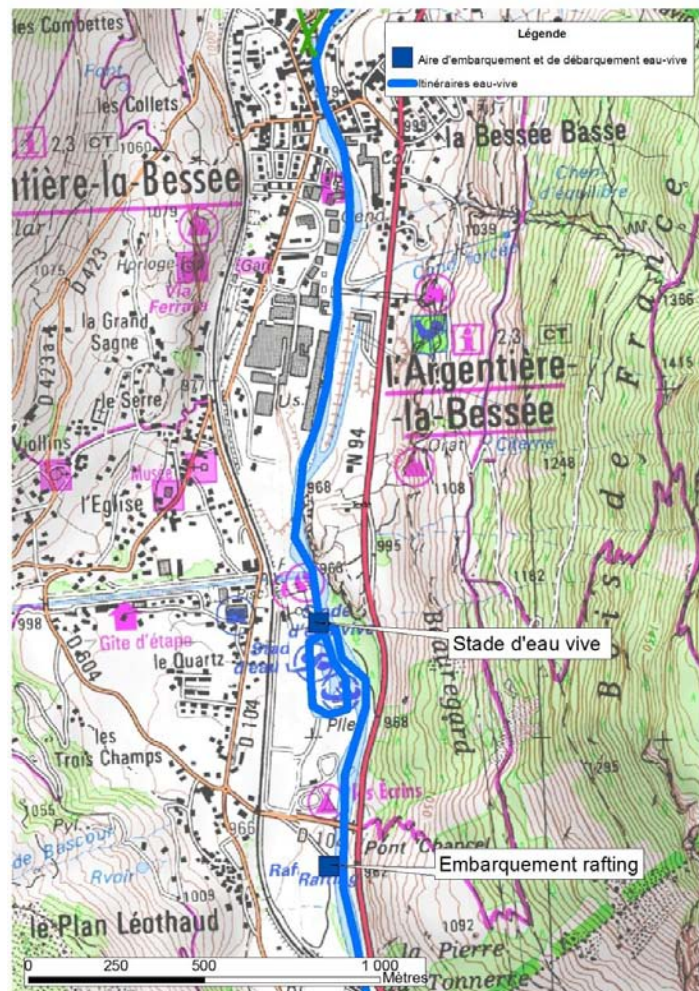
Activité

Activités d'eau vive

Ville / Territoire

L'Argentière la Bessée
Pays des Ecrins

Carte de l'ESI




Coordonnées Lambert93

X=981434
Y=6415537

| | | |
|------------------------|-----------------------------|--|
| Coordonnées GPS | X= 6,558874 Y= 44,781885 | |
|------------------------|-----------------------------|--|

| CONSTAT DE L'EXISTANT | | |
|--|--|----------|
| Accès | N94 jusqu'à l'Argentière la Bessée, puis stade d'eau vive signalé. | 1 |
| | Gare de l'Argentière + minutes de marche | 5 |
| Stationnement | Aire de stationnement délimitée, aménagée, signalée | 2 |
| | Possibilité de stationnement : environ une cinquantaine de voitures | 3 |
| Difficultés d'accès | / | |
| Fréquentation (observée au moment de la visite, période de fréquentation) | Fréquentation observée au moment de la visite (le 27/07/2012 vers 11h00) : - 10 pratiquants observés | 5 |
| | Interprétation de la fréquentation : La Durance est un cours d'eau très fréquenté pour les activités d'eau vive. | |
| Zone fonctionnelle | | 5 |
| Panneaux (explicatifs, directionnels,...) | Panneau de présentation du stade d'eau vive (mais pas mis en évidence) | |
| Aire de pique-nique | Une aire de pique nique de 6/7 tables en bois | |
| Sanitaires | Dans les locaux du club | |
| Poubelles | Présence de poubelles classiques et de conteneurs à roulettes (toutes les poubelles débordent) | |
| Autres | Présence d'un camping à proximité immédiate Club d'eau vive | |
| Zone d'exercice | | |
| Accès | L'accès se fait directement depuis l'aire de stationnement par un chemin aménagé qui conduit jusqu'aux locaux du club et la mise à l'eau | |
| Aménagements / Equipements | stade de slalom | |
| | plage de mise à l'eau tout à fait adaptée | |
| | petits bassins à coté de la Durance | |
| Difficultés | Le parcours entre l'Argentière et la Roche de Rame est coté en classe II/III. | |
| Sécurité / risques particuliers | / | |
| Comportement des usagers | | |
| Remarques particulières concernant le comportement des usagers | Beaucoup d'incivilité : des nombreux déchets un peu partout sur le site. | |

| ENVIRONNEMENT | | |
|----------------------------------|--|--|
| Espèces/habitats à enjeux | Milieus à enjeu : cours d'eau et ripisylves Espèces à enjeux : espèces limicoles | |
| Impact potentiel ou avéré | Impacts potentiels : <ul style="list-style-type: none"> - Piétinement en cours d'eau et des ripisylves - Dérangement des espèces limicoles | |
| Statut réglementaire | / | |
| Observations | | |

| ENJEUX | | |
|--------------------------------|---|----------|
| Enjeux sociaux | FORT : Le cours d'eau est très fréquenté. | 6 |
| Enjeux environnementaux | MOYEN : Les impacts sur le cours d'eau, les ripisylves et les espèces limicoles sont potentiels et non avérés. | * |
| Enjeux économiques | FORT : Un club d'activité d'eau vive est présent sur le site. Et la Durance connaît une activité commerciale importante avec beaucoup de prestations encadrées. | 6 |
| Enjeux territoriaux | FORT : La Durance est un cours d'eau important pour la pratique des activités d'eau vive. | 6 |
| Maîtrise foncière | <p>Multiples parcelles</p>  <p>Echelle 1 : 1.975 0 50 m</p> | |

| PRECONISATION ET OBSERVATIONS | | |
|-----------------------------------|---|--|
| Préconisations | Ramasser les ordures plus régulièrement Mise en évidence du panneau de présentation du stade d'eau vive Mise en place d'un panneau de sensibilisation afin d'inciter les usagers à respecter le lieu. | |
| Observations particulières | | |

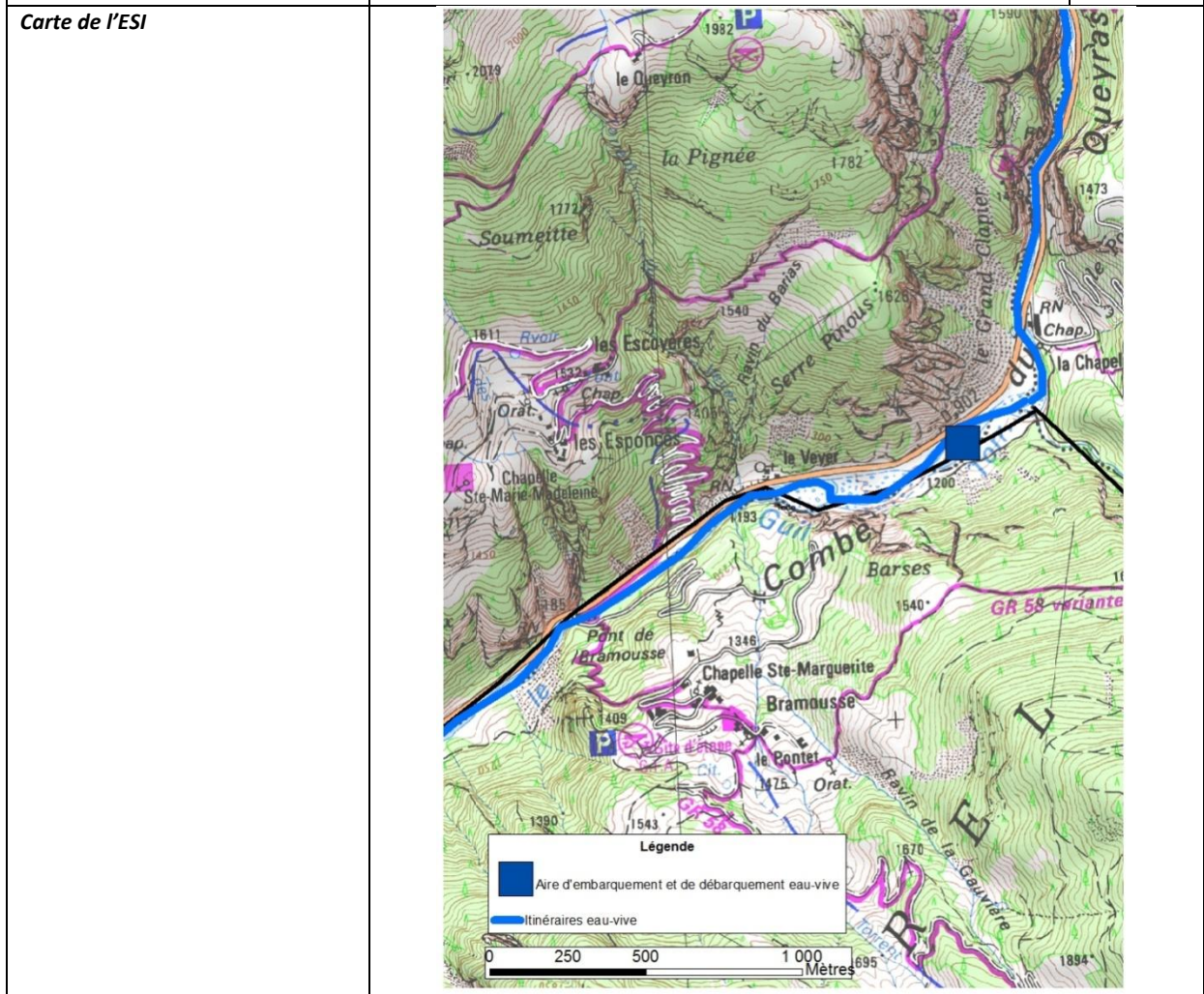
| ESTIMATION NOTATION/INDICATEURS | | |
|---|---|----|
| Indicateurs sociaux et économiques | | 39 |
| Indicateurs de risque | * | 1 |

Queyras

| | | |
|---------------------------|---|------------|
| Code du site : CK-09-Q | EMBARCADERE / DEBARCADERE DE VEYER | INDICATEUR |
|---------------------------|---|------------|



| | | |
|--------------------|--------------------|--|
| Activité | Eau vive | |
| Ville / Territoire | Arvieux Queyras | |




| | | |
|------------------------------|---------------------------|--|
| Coordonnées Lambert93 | X=997587 Y=6408999 | |
| Coordonnées GPS | X=6,758903 Y=44,716354 | |

| CONSTAT DE L'EXISTANT | | |
|--|--|---|
| Accès | D947 Un peu avant le croisement menant à Montbardon, une piste donnant directement sur la D947 permet d'accéder à l'embarcadère / débarcadère. | 1 |
| Stationnement | A proximité de l'embarcadère / débarcadère, une vaste aire sert d'aire de stationnement. Elle est non aménagée et non signalée. La capacité de stationnement est très importante. | 3 |
| Difficultés d'accès | le site n'est pas signalé et la piste d'accès, à moins de connaître, n'est pas bien visible pour les usagers en voitures. | |
| Fréquentation (observée au moment de la visite, période de fréquentation) | Fréquentation observée au moment de la visite (24/07/2012 vers 11h15) : - Aucun pratiquant Interprétation de la fréquentation : Difficile de faire une interprétation. Le site est certainement fréquenté de manière importante puisque le site en amont (Château Queyras) semble bien fréquenté. | 3 |
| Zone fonctionnelle | | |
| Panneaux (explicatifs, directionnels,...) | / | |
| Aire de pique-nique | / | |
| Sanitaires | / | |
| Poubelles | / | |
| Autres | / | |
| Zone d'exercice | | |
| Accès | Depuis l'aire où le stationnement est possible, l'accès au cours d'eau est direct. | |
| Aménagements / Equipements | le site n'est pas du tout aménagé ni équipé. | |
| Difficultés | Le parcours sur le Guil depuis Château- Queyras est coté difficile. | |
| Sécurité / risques particuliers | les risques présents sur le site sont liés à la circulation routière. En effet, la piste est non signalée sur la route. | |
| Comportement des usagers | | |

| | | |
|--|---|--|
| Remarques particulières concernant le comportement des usagers | / | |
|--|---|--|

| ENVIRONNEMENT | | |
|---------------------------|---|--|
| Espèces/habitats à enjeux | espèces : les espèces limicoles milieu : le cours d'eau du Guil et ses ripisylves | |
| Impact potentiel ou avéré | Impact potentiel : <ul style="list-style-type: none"> - Dérangement de la faune - Piétinement en cours d'eau | |
| Statut réglementaire | <p>ZNIEFF terrestre Type I : code 05-108-134</p> <p>Gorges du Guil - combe du Queyras et milieux steppiques de Mont-Dauphin à Château-Queyras</p> <p>Faune : Neuf espèces animales patrimoniales, dont deux espèces déterminantes. Deux rapaces nicheurs : l'Aigle royal, Circaète Jean-le-blanc</p> <p>Flore : Onze espèces végétales déterminantes sont présentes, dont trois sont protégées au niveau national</p> <p>Site Natura2000 FR9301502 (ZSC)</p> <p>Parc Naturel Régional du Queyras</p> | |
| Observations | / | |

| ENJEUX | | |
|-------------------------|---|----------|
| Enjeux sociaux | <p>FORT :</p> <p>Si l'on se base sur les interprétations du site en amont (Château Queyras), la fréquentation du site semble importante.</p> | 6 |
| Enjeux environnementaux | <p>MOYEN :</p> <p>Les impacts sur les espèces et les milieux sont potentiels et non avérés.</p> | * |
| Enjeux économiques | <p>MOYEN :</p> <p>Des prestataires d'activités d'eau vive fréquentent le site.</p> | 3 |
| Enjeux territoriaux | <p>FAIBLE :</p> <p>Le site ne contribue pas à la renommée du territoire.</p> | 0 |
| Maîtrise foncière | Parcelle publique | |




| PRECONISATION ET OBSERVATIONS | | |
|-----------------------------------|--|--|
| Préconisations | Il serait judicieux de sécuriser l'accès au site en installant par exemple une signalisation routière sur la D947 pour avertir de la sortie possible de véhicules. Il pourrait également être intéressant de mettre en place un panneau routier signalant l'embarcadère/débarcadère. | |
| Observations particulières | / | |

| ESTIMATION NOTATION/INDICATEURS | | |
|---|---|----|
| Indicateurs sociaux et économiques | | 16 |
| Indicateurs de risque | * | 1 |

| | | |
|----------------------------------|--|-------------------|
| Code du site : CK-10-Q | EMBARCADERE / DEBARCADERE DU TUNNEL | INDICATEUR |
|----------------------------------|--|-------------------|



| | | |
|------------------------------|---|--|
| Activité | Eau vive | |
| Ville / Territoire | Eygliers Queyras | |
| Carte de l'ESI |  | |
| Coordonnées Lambert93 | X=993934 Y=6406906 | |
| Coordonnées GPS | X=6,711598 Y=44,699085 | |

| CONSTAT DE L'EXISTANT | | |
|--|--|----------|
| Accès | D947, puis piste à l'entrée du tunnel | |
| Stationnement | Stationnement de faible capacité (5/6 voitures) le long de la piste. Retournement malaisé. | |
| Difficultés d'accès | / | |
| Fréquentation (<i>observée au moment de la visite, période de fréquentation</i>) | <p>Fréquentation observée au moment de la visite (24/07/2012 vers 12h) :</p> <ul style="list-style-type: none"> - Aucun pratiquant observé au moment de la visite <p>Interprétation de la fréquentation :</p> <p>Au regard de la fréquentation du cours d'eau, on peut penser que ce site est très fréquenté.</p> | 3 |
| Zone fonctionnelle | | |
| Panneaux (<i>explicatifs, directionnels,...</i>) | panneau de signalisation sur la route pour indiquer l'embarcadère/débarcadère, accompagné d'un autre panneau de même fonction au début de la piste. | |
| Aire de pique-nique | / | |
| Sanitaires | / | |
| Poubelles | / | |
| Autres | / | |
| Zone d'exercice | | |
| Accès | l'accès à l'eau se situe en bas de la piste et est donc accessible directement depuis la piste | |
| Aménagements / Equipements | Au niveau de la mise à l'eau, des blocs de pierre diminuent la largeur de la piste. | |
| Difficultés | Le parcours sur le Guil depuis Château- Queyras est coté difficile. | |
| Sécurité / risques particuliers | La piste se situe juste à l'entrée du tunnel quand on vient depuis Guillestre. Cela pose des problèmes de visibilité pour les voitures qui sortent du tunnel, engendrant ainsi un problème pour la sécurité des pratiquants. | |
| Comportement des usagers | | |
| Remarques particulières concernant le comportement des usagers | / | |

| ENVIRONNEMENT | | |
|----------------------------------|---|--|
| Espèces/habitats à enjeux | <p>espèces : les espèces limicoles</p> <p>milieu : le cours d'eau du Guil et ses ripisylves</p> | |
| Impact potentiel ou avéré | <p>Impact potentiel :</p> <ul style="list-style-type: none"> - Dérangement de la faune - Piétinement en cours d'eau | |
| Statut réglementaire | <p>ZNIEFF terrestre Type I : code 05-108-134</p> <p>Gorges du Guil - combe du Queyras et milieux steppiques de Mont-Dauphin à Château-Queyras</p> <p>Faune : Neuf espèces animales patrimoniales, dont deux espèces déterminantes. Deux rapaces nicheurs : l'Aigle royal, Circaète Jean-le-blanc</p> <p>Flore : Onze espèces végétales déterminantes sont présentes, dont trois sont protégées au niveau national</p> <p>Site Natura2000 FR9301502 (ZSC)</p> <p>Parc Naturel Régional du Queyras</p> | |
| Observations | / | |

| ENJEUX | | |
|--------------------------------|--|----------|
| Enjeux sociaux | <p>FORT :</p> <p>Au regard de la fréquentation du cours d'eau, on peut dire que le site est très fréquenté.</p> | 6 |
| Enjeux environnementaux | <p>MOYEN :</p> <p>Les impacts sur les espèces et les milieux sont potentiels et non avérés.</p> | * |
| Enjeux économiques | <p>FORT :</p> <p>L'ensemble du cours d'eau, et donc également ce site, est très fréquenté par les prestataires.</p> | 6 |
| Enjeux territoriaux | <p>FAIBLE :</p> <p>Le site ne contribue pas à la notoriété du territoire.</p> | 0 |
| Maîtrise foncière | / | |

| PRECONISATION ET OBSERVATIONS | | |
|-------------------------------|--|--|
| Préconisations | Mieux signaler la piste d'accès, pour sécuriser l'accès au site, notamment pour les véhicules qui sortent du tunnel. | |
| Observations particulières | / | |

| ESTIMATION NOTATION/INDICATEURS | | |
|------------------------------------|---|----|
| Indicateurs sociaux et économiques | | 15 |
| Indicateurs de risque | * | 1 |

Code du site :
CK-11-Q

EMBARCADERE / DEBARCADERE DE CHATEAU QUEYRAS

INDICATEUR
R



| | | |
|-------------------------------------|--|--|
| <p>Activité</p> | <p>activité principale : eau vive autres activités : randonnée, VTT, via ferrata</p> | |
| <p>Ville / Territoire</p> | <p>Château Ville Vieille Queyras</p> | |
| <p>Carte de l'ESI</p> | | |
| <p>Coordonnées Lambert93</p> | <p>X=1000006 Y=6413501</p> | |

| | | |
|------------------------|---------------------------|--|
| Coordonnées GPS | X=6,792142 Y=44,755803 | |
|------------------------|---------------------------|--|

| CONSTAT DE L'EXISTANT | | |
|--|--|----------|
| Accès | D947 jusqu'à Château Queyras puis route signalée à la sortie du village. Navette depuis Guillestre jusqu'au village, gare de Guillestre-Montdauphin | 1 5 |
| Stationnement | Aire de stationnement aménagée avec les places marquées au sol. Capacité de stationnement : environ 100 places. | 2 3 |
| Difficultés d'accès | / | |
| Fréquentation (observée au moment de la visite, période de fréquentation) | Fréquentation observée au moment de la visite (24/07/2012 vers 11h) : - Une cinquantaine de voitures - Une trentaine de personnes toutes activités confondues Interprétation de la fréquentation : La fréquentation du lieu semble importante. | 5 |
| Zone fonctionnelle | | 5 |
| Panneaux (explicatifs, directionnels,...) | panneau de présentation de la via ferrata | |
| Aire de pique-nique | 6 tables en bois | |
| Sanitaires | toilettes publiques signalées | |
| Poubelles | aucune observée au niveau du site. | |
| Autres | prestataire d'eau vive au niveau de l'aire de stationnement Commerces, hébergement, restauration à proximité immédiate. | |
| Zone d'exercice | | |
| Accès | L'accès est direct depuis l'aire de stationnement | |
| Aménagements / Equipements | Aire d'embarquement / débarquement artisanale : pas de signalement, pas d'aménagement | |
| Difficultés | Le parcours sur le Guil depuis Château- Queyras est coté difficile. | |
| Sécurité / risques particuliers | / | |
| Comportement des usagers | | |
| Remarques particulières concernant le comportement des usagers | / | |

| ENVIRONNEMENT | | |
|----------------------------------|---|--|
| Espèces/habitats à enjeux | <p>espèces : les espèces limicoles</p> <p>milieu : le cours d'eau du Guil et ses ripisylves</p> | |
| Impact potentiel ou avéré | <p>Impact potentiel :</p> <ul style="list-style-type: none"> - Dérangement de la faune - Piétinement en cours d'eau | |
| Statut réglementaire | <p>ZNIEFF terrestre Type I : code 05-108-134</p> <p>Gorges du Guil - combe du Queyras et milieux steppiques de Mont-Dauphin à Château-Queyras</p> <p>Faune : Neuf espèces animales patrimoniales, dont deux espèces déterminantes. Deux rapaces nicheurs : l'Aigle royal, Circaète Jean-le-blanc</p> <p>Flore : Onze espèces végétales déterminantes sont présentes, dont trois sont protégées au niveau national</p> <p>ZNIEFF terrestre Type I : code 05-108-131</p> <p>Bas du versant adret et milieux steppiques de Château-Queyras à Abriès</p> <p>Faune : Vingt quatre espèces animales patrimoniales, dont trois déterminantes</p> <p>Flore : Onze espèces végétales déterminantes, dont quatre sont protégées au niveau national</p> <p>Site Natura2000 FR9301502 (ZSC)</p> <p>Parc Naturel Régional du Queyras</p> | |
| Observations | / | |

| ENJEUX | | |
|--------------------------------|--|----------|
| Enjeux sociaux | <p>FORT :</p> <p>Le site semble connaître une fréquentation importante.</p> | 6 |
| Enjeux environnementaux | <p>MOYEN :</p> <p>Les impacts sur les espèces et les milieux sont potentiels et non avéré.</p> | * |
| Enjeux économiques | <p>FORT :</p> <p>Les commerces, hébergements, restauration sont implantés à proximité immédiate. Un prestataire est implanté directement sur le site.</p> | 6 |
| Enjeux territoriaux | <p>MOYEN :</p> <p>Notoriété du Guil</p> | 3 |
| Maîtrise foncière | Parcelle publique | |




| PRECONISATION ET OBSERVATIONS | | |
|-------------------------------|---|--|
| Préconisations | / | |
| Observations particulières | / | |

| ESTIMATION NOTATION/INDICATEURS | | |
|------------------------------------|---|----|
| Indicateurs sociaux et économiques | | 36 |
| Indicateurs de risque | * | 1 |

| | | |
|----------------------------------|--|-------------------|
| Code du site : CK-12-Q | EMBARCADERE / DEBARCADERE MAISON DU ROY | INDICATEUR |
|----------------------------------|--|-------------------|



| | | |
|------------------------------|---|--|
| Activité | Eau vive | |
| Ville / Territoire | Eygliers Queyras | |
| Carte de l'ESI |  | |
| Coordonnées Lambert93 | X=992937 Y=6404951 | |
| Coordonnées GPS | X=6,697869 Y=44,681924 | |

| CONSTAT DE L'EXISTANT | | |
|--|--|--------|
| Accès | D947 | 1 |
| Stationnement | Aire de stationnement en bord de D947. Capacité : environ une quinzaine de voitures. | 2 3 |
| Difficultés d'accès | / | |
| Fréquentation (<i>observée au moment de la visite, période de fréquentation</i>) | <p>Fréquentation observée au moment de la visite (24/07/2012 vers 12h) :</p> <ul style="list-style-type: none"> - 3 minibus de prestataires - Une dizaine de personne <p>Interprétation de la fréquentation :</p> <p>Le site semble fréquenté de manière importante, et notamment dans le cadre d'une activité encadrée.</p> | 5 |
| Zone fonctionnelle | | |
| Panneaux (<i>explicatifs, directionnels,...</i>) | Panneau de présentation des parcours de la Durance et du Guil Panneau de signalisation de l'embarcadère / débarcadère. | |
| Aire de pique-nique | / | |
| Sanitaires | / | |
| Poubelles | / | |
| Autres | / | |
| Zone d'exercice | | |
| Accès | Depuis l'aire de stationnement, une allée bitumée et en pente permet d'accéder à l'eau. | |
| Aménagements / Equipements | mise à l'eau aménagée de façon adaptée à la pratique. | |
| Difficultés | Le parcours sur le Guil depuis Château- Queyras est coté difficile. | |
| Sécurité / risques particuliers | L'aire de stationnement se situe dans un virage : problème de circulation routière. | |
| Comportement des usagers | | |
| Remarques particulières concernant le comportement des usagers | / | |

| ENVIRONNEMENT | | |
|----------------------------------|---|--|
| Espèces/habitats à enjeux | <p>espèces : les espèces limicoles</p> <p>milieu : le cours d'eau du Guil et ses ripisylves</p> | |
| Impact potentiel ou avéré | <p>Impact potentiel :</p> <ul style="list-style-type: none"> - Dérangement de la faune - Piétinement en cours d'eau | |
| Statut réglementaire | <p>ZNIEFF terrestre Type I : code 05-108-134</p> <p>Gorges du Guil - combe du Queyras et milieux steppiques de Mont-Dauphin à Château-Queyras</p> <p>Faune : Neuf espèces animales patrimoniales, dont deux espèces déterminantes. Deux rapaces nicheurs : l'Aigle royal, Circaète Jean-le-blanc</p> <p>Flore : Onze espèces végétales déterminantes sont présentes, dont trois sont protégées au niveau national</p> <p>Site Natura2000 FR9301502 (ZSC)</p> <p>Parc Naturel Régional du Queyras</p> | |
| Observations | / | |

| ENJEUX | | |
|--------------------------------|---|----------|
| Enjeux sociaux | <p>FORT :</p> <p>Le site connaît une importante fréquentation</p> | 6 |
| Enjeux environnementaux | <p>MOYEN :</p> <p>Les impacts sur le milieu sont potentiels et non avérés.</p> | * |
| Enjeux économiques | <p>FORT :</p> <p>De nombreux prestataires utilisent le site.</p> | 6 |
| Enjeux territoriaux | <p>MOYEN :</p> <p>Renommée du Guil</p> | 3 |
| Maîtrise foncière | Parcelle N° 800 (Stationnement) et publique | |



| PRECONISATION ET OBSERVATIONS | | |
|-------------------------------|---|--|
| Préconisations | / | |
| Observations particulières | / | |

| ESTIMATION NOTATION/INDICATEURS | | |
|------------------------------------|---|----|
| Indicateurs sociaux et économiques | | 36 |
| Indicateurs de risque | * | 1 |

Guillestrois

| | | |
|----------------------------------|--------------------------------------|-------------------|
| Code du site : CK-13-G | BASE DE LOISIRS DE ST CLEMENT | INDICATEUR |
|----------------------------------|--------------------------------------|-------------------|



| | | |
|------------------------------|---|--|
| Activité | Activité principale : eau vive Autre activité présente : VTT | |
| Ville / Territoire | St Clément sur Durance Guillestrois | |
| Carte de l'ESI | | |
| Coordonnées Lambert93 | X= 984033 Y= 6401002 | |

| | | |
|------------------------|---------------------------|--|
| Coordonnées GPS | X=6,583601 Y=44,649888 | |
|------------------------|---------------------------|--|

| CONSTAT DE L'EXISTANT | | |
|--|--|----------|
| Accès | D994d (route en direction de St André d'Embrun) | 1 |
| Stationnement | Vaste aire de stationnement aménagée, délimitée. Capacité : une centaine de places. | 2 3 |
| Difficultés d'accès | / | |
| Fréquentation (observée au moment de la visite, période de fréquentation) | Fréquentation observée au moment de la visite (19/07/2012 aux alentours de 16h) : <ul style="list-style-type: none"> - Une quarantaine de voitures - Une quinzaines de pratiquants Interprétation sur la fréquentation : Le site connaît une importante fréquentation tout au long de l'été. | 5 |
| Zone fonctionnelle | | 5 |
| Panneaux (explicatifs, directionnels,...) | Panneau de présentation des parcours sur la Durance. Panneau de présentation de l'espace VTT FFC du Guillestrois Panneau de signalisation de la mise à l'eau. | |
| Aire de pique-nique | 1 table en bois. | |
| Sanitaires | oui | |
| Poubelles | 1 poubelle classique sur la plage d'embarquement. | |
| Autres | restauration, 3 prestataires d'eau vive | |
| Zone d'exercice | | |
| Accès | Au bout de l'aire de stationnement se trouve une plage qui sert d'embarcadère / débarcadère. | |
| Aménagements / Equipements | Aménagements et équipements adaptés à la pratique. Plage en galet pour embarquer et débarquer. Panneau de signalisation de la mise à l'eau. Stade de slalom. Piscine d'entraînement. | |
| Difficultés | Le stade d'eau vive de St Clément est coté difficile. La Durance entre la base de loisirs et le Rabioux est de difficulté moyenne. | |
| Sécurité / risques particuliers | / | |

| | | |
|---|---|--|
| Comportement des usagers | | |
| Remarques particulières concernant le comportement des usagers | / | |

| | | |
|----------------------------------|--|--|
| ENVIRONNEMENT | | |
| Espèces/habitats à enjeux | espèces limicoles cours d'eau et ripisylves | |
| Impact potentiel ou avéré | Impacts potentiels : - Dérangement de la faune limicole - Piétinement en cours d'eau | |
| Statut réglementaire | ZNIEFF terrestre Type I : code 05-109-153 Bois de Barbein et versant boisé en rive gauche de la Durance sous la crête du Martinat Faune : Quatorze espèces animales patrimoniales, dont trois déterminantes Flore : Trois espèces végétales déterminantes, dont deux sont protégées au niveau national Site Natura2000 FR9301502 (ZSC) | |
| Observations | / | |

| | | |
|--------------------------------|--|----------|
| ENJEUX | | |
| Enjeux sociaux | FORT : Le site est très fréquenté. | 6 |
| Enjeux environnementaux | MOYEN : Les impacts sur les espèces et les milieux sont potentiels et non avérés. | * |
| Enjeux économiques | FORT : De par la présence de restaurateurs et de prestataires, les enjeux économiques sur le site sont forts. | 6 |
| Enjeux territoriaux | FORT : La Durance est un cours d'eau très pratiqué pour les activités d'eau vive et contribue à la notoriété du département. | 6 |
| Maîtrise foncière | Parcelles N°100, 199, 200, 201, 203, 204, 1383, 1385, 1386, 1387, 1440, 1446, 1464, 1466, 1468 | |



| PRECONISATION ET OBSERVATIONS | | |
|-------------------------------|---|--|
| Préconisations | / | |
| Observations particulières | / | |

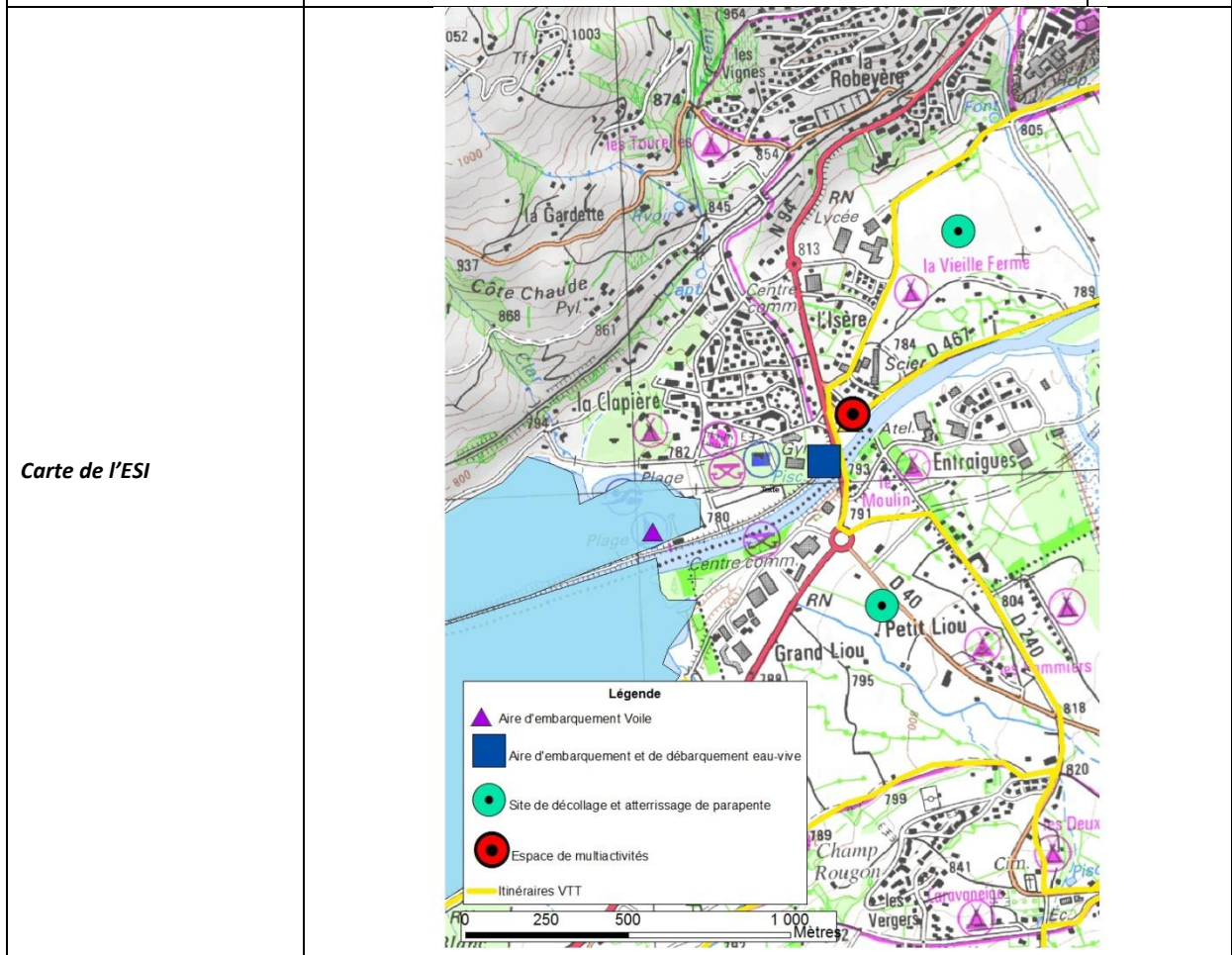
| ESTIMATION NOTATION/INDICATEURS | | |
|------------------------------------|---|----|
| Indicateurs sociaux et économiques | | 34 |
| Indicateurs de risque | * | 1 |

Embrunais-Savoins

| | | |
|-----------------------------------|---|-------------------|
| Code du site : CK-14-ES | EMBARCADERE / DEBARCADERE DE LA CLAPIERE | INDICATEUR |
|-----------------------------------|---|-------------------|



| | | |
|---------------------------|-------------------------------|--|
| Activité | Multiactivité : eau vive, VTT | |
| Ville / Territoire | Embrun Embrunais - Savoins | |



| | | |
|------------------------------|------------------------------------|--|
| Coordonnées Lambert93 | X= 976738 Y= 6389750 | |
| Coordonnées GPS | X=6,48519522065 Y=44,5518513321 | |

| CONSTAT DE L'EXISTANT | | |
|--|--|--------|
| Accès | N94 puis route en direction de la Clapière. | 1 |
| Stationnement | Aire de stationnement aménagée et goudronnée. Capacité : environ 50 places. | 2 3 |
| Difficultés d'accès | / | |
| Fréquentation (observée au moment de la visite, période de fréquentation) | <p>Fréquentation observée au moment de la visite (26/07/2012 aux alentours de 11h30) :</p> <ul style="list-style-type: none"> - Une cinquantaine de voiture - 1 bus - 2 minibus <p>Interprétation sur la fréquentation :</p> <p>Le site est très fréquenté.</p> | 5 |
| Zone fonctionnelle | | 5 |
| Panneaux (explicatifs, directionnels,...) | <p>Panneau de présentation de l'espace VTT – FFC de l'Embrunais – Savinois</p> <p>Panneau de départ des itinéraires VTT, avec code de bonne conduite et autocollant de labellisation</p> <p>Panneau de signalisation de l'embarcadère.</p> | |
| Aire de pique-nique | / | |
| Sanitaires | 2 toilettes fixes | |
| Poubelles | conteneur de tri | |
| Autres | <p>Sont présent directement sur place : un prestataire d'activité d'eau vive, un magasin de vélo (qui fait aussi de la réparation et de la location), l'UCPA.</p> <p>A proximité immédiate : commerces, restauration.</p> | |
| Zone d'exercice | | |
| Accès | Les itinéraires de VTT et la mise à l'eau sont accessible directement depuis l'aire de stationnement. | |
| Aménagements / Equipements | <p>Pour le VTT : les itinéraires sont balisés (balises aux normes de la FFC).</p> <p>Pour l'eau vive : aménagement adapté à l'embarquement et le débarquement (petite plage)</p> | |
| Difficultés | <p>tous niveaux pour le VTT.</p> <p>Rivière cotée classe II pour l'eau vive.</p> | |

| | | |
|--|---|--|
| Sécurité / risques particuliers | / | |
| Comportement des usagers | | |
| Remarques particulières concernant le comportement des usagers | / | |

| | | |
|---------------------------|--|--|
| ENVIRONNEMENT | | |
| Espèces/habitats à enjeux | espèces limicoles milieux : milieu rupestre et ripisylve | |
| Impact potentiel ou avéré | Impacts potentiels : - Dérangement de la faune - Piétinement en cours d'eau et piétinement des ripisylves. | |
| Statut réglementaire | / | |
| Observations | / | |


| | | |
|-------------------------|---|----------|
| ENJEUX | | |
| Enjeux sociaux | FORT : Le site connaît une fréquentation très importante. | 6 |
| Enjeux environnementaux | MOYEN : Les impacts sur les milieux et les espèces sont potentiels et non avérés. | * |
| Enjeux économiques | FORT : Présence de prestataires, de commerces, de restauration | 6 |
| Enjeux territoriaux | FORT : La pratique du VTT et la pratique de l'eau vive sont importantes dans le département. La Durance est renommée pour la pratique des activités d'eau vive. | 6 |
| Maîtrise foncière | Parcelles N° 177, 191 (Stationnement, embarcadère) | |

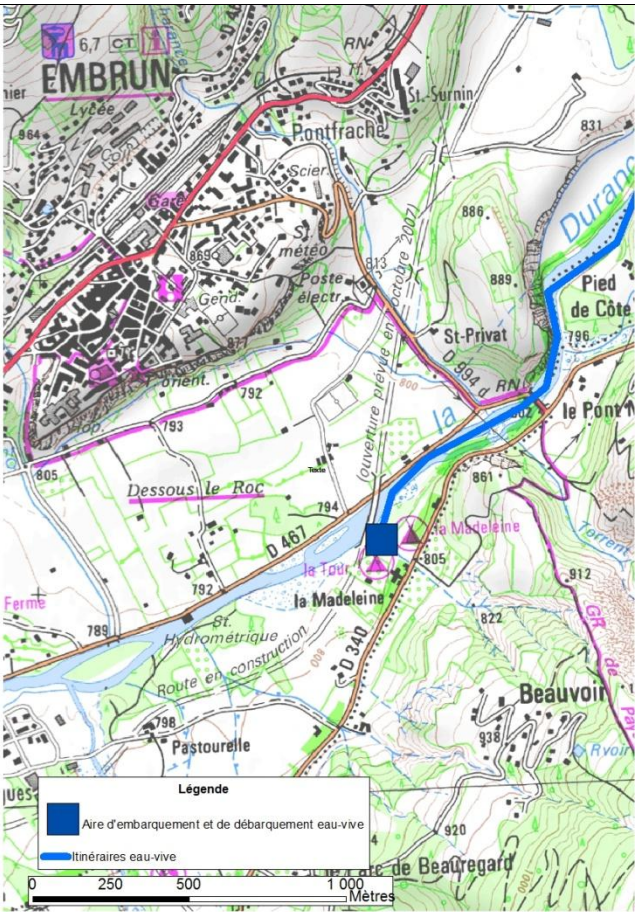


| PRECONISATION ET OBSERVATIONS | | |
|-------------------------------|---|--|
| Préconisations | / | |
| Observations particulières | / | |

| ESTIMATION NOTATION/INDICATEURS | | |
|------------------------------------|---|----|
| Indicateurs sociaux et économiques | | 34 |
| Indicateurs de risque | * | 1 |

| | | |
|-----------------------------------|---|-------------------|
| Code du site : CK-15-ES | EMBARCADERE / DEBARCADERE DU PONT NEUF | INDICATEUR |
|-----------------------------------|---|-------------------|




| | | |
|-------------------------------|--|--|
| Activité | Activité d'eau vive | |
| Ville / Territoire | Embrun Embrunais - Savinois | |
| Carte de l'ESI |  | |
| Coordonnées Lambert 93 | X=978357 Y=6390419 | |

| | | |
|------------------------|------------------------------------|--|
| Coordonnées GPS | X=6,50592822661 Y=44,5572253123 | |
|------------------------|------------------------------------|--|

| CONSTAT DE L'EXISTANT | | |
|--|---|--------|
| Accès | D340 Gare d'Embrun + 30 minutes de marche | 1 2 |
| Stationnement | Aire de stationnement non aménagée, non signalée Stationnement anarchique Capacité : une dizaine de places | |
| Difficultés d'accès | / | |
| Fréquentation (observée au moment de la visite, période de fréquentation) | Fréquentation observée au moment de la visite (26/07/2012 aux alentours de 9h30) : <ul style="list-style-type: none"> - 5 minibus - 2 rafts - Une dizaine de canoë Interprétation sur la fréquentation : Le site connaît une importante fréquentation. | 5 |
| Zone fonctionnelle | | |
| Panneaux (explicatifs, directionnels,...) | / | |
| Aire de pique-nique | / | |
| Sanitaires | / | |
| Poubelles | / | |
| Autres | / | |
| Zone d'exercice | | |
| Accès | Depuis l'aire de stationnement, l'accès se fait par une piste en pente douce d'une centaine de m. | |
| Aménagements / Equipements | En dehors de la piste, aucun aménagement ni équipement n'est présent sur le site. | |
| Difficultés | Le cours de la Durance, entre le Rabioux et Embrun est coté difficile. | |
| Sécurité / risques particuliers | / | |
| Comportement des usagers | | |
| Remarques particulières concernant le comportement des usagers | / | |

| ENVIRONNEMENT | | |
|----------------------------------|--|--|
| Espèces/habitats à enjeux | espèces limicoles milieu : cours d'eau et ripisylves | |
| Impact potentiel ou avéré | Impacts potentiels : <ul style="list-style-type: none"> - Dérangement de la faune - Piétinement en cours d'eau et piétinement des ripisylves | |
| Statut réglementaire | Site Natura2000 FR9301502 (ZSC) | |
| Observations | / | |

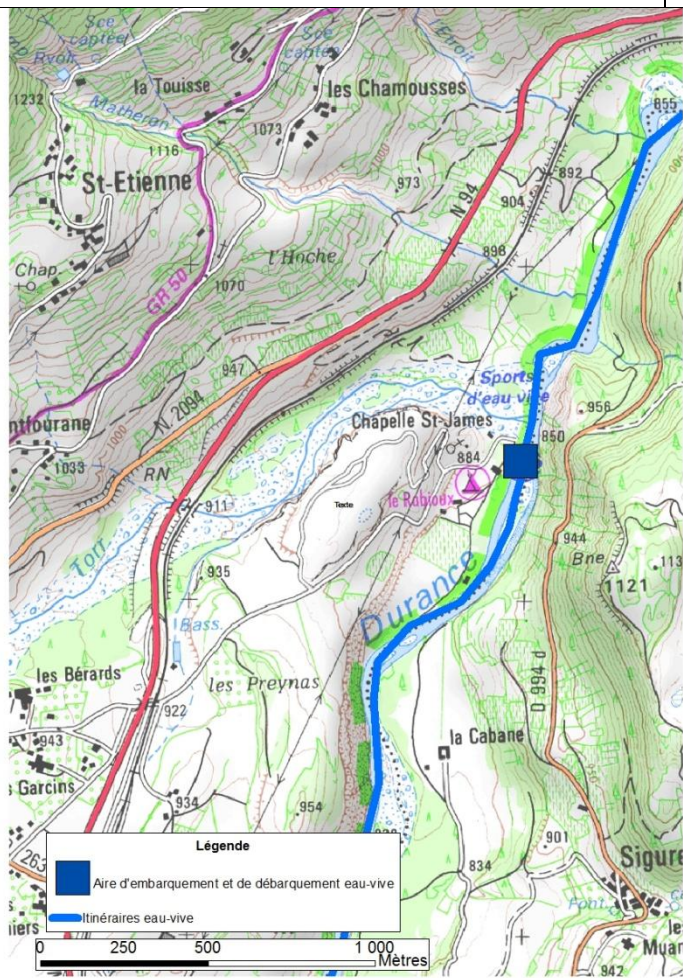
| ENJEUX | | |
|--------------------------------|---|----------|
| Enjeux sociaux | FORT : Le site connaît une importante fréquentation. | 6 |
| Enjeux environnementaux | MOYEN : Les impacts sur les espèces et le milieu sont potentiels et non avérés. | * |
| Enjeux économiques | FORT : Le site est fréquenté de manière importante par les prestataires d'eau vive, en pratique encadrée. | 6 |
| Enjeux territoriaux | FORT : La Durance est un cours d'eau important pour la pratique des activités d'eau vive. La Durance est l'une des image forte du département des Hautes Alpes. | 6 |
| Maîtrise foncière | Parcelle publique  | |

| PRECONISATION ET OBSERVATIONS | | |
|-----------------------------------|---|--|
| Préconisations | Mettre en place un panneau de signalisation pour indiquer la position de l'embarcadère / débarcadère. | |
| Observations particulières | | |

| ESTIMATION NOTATION/INDICATEURS | | |
|---|---|----|
| Indicateurs sociaux et économiques | | 26 |
| Indicateurs de risque | * | 1 |

| | | |
|-----------------------------------|-------------------------|-------------------|
| Code du site : CK-16-ES | VAGUE DU RABIOUX | INDICATEUR |
|-----------------------------------|-------------------------|-------------------|




| | | |
|------------------------------|---|--|
| Activité | Activités d'eau vive | |
| Ville / Territoire | Châteauroux-les-Alpes Embrunais - Savinois | |
| Carte de l'ESI |  | |
| Coordonnées Lambert93 | X=981294 Y=6397632 | |

| | | |
|------------------------|------------------------------------|--|
| Coordonnées GPS | X=6,54694532457 Y=44,6209107392 | |
|------------------------|------------------------------------|--|

| CONSTAT DE L'EXISTANT | | |
|---|---|--------|
| Accès | N94 puis route en direction du camping de St James | 1 |
| Stationnement | Vaste aire où le stationnement est possible. Capacité : environ 200 voitures. | 2 3 |
| Difficultés d'accès | route étroite et très fréquentée. | |
| Fréquentation (<i>observée au moment de la visite, période de fréquentation</i>) | <p>Fréquentation observée au moment de la visite (23/07/2012 aux alentours de 14h30) :</p> <ul style="list-style-type: none"> - 1 bus - 2 minibus - Une quarantaine de personne <p>Interprétation sur la fréquentation :</p> <p>Le site connaît une fréquentation très importante.</p> | 5 |
| Zone fonctionnelle | | 5 |
| Panneaux (<i>explicatifs, directionnels,...</i>) | | |
| Aire de pique-nique | Snack | |
| Sanitaires | Douches et sanitaires | |
| Poubelles | Sur la base | |
| Autres | Camping, snack, accès WIFI, bureaux d'accueil | |
| Zone d'exercice | | |
| Accès | La mise à l'eau est accessible directement depuis l'aire de stationnement. | |
| Aménagements / Equipements | Le site n'est pas aménagé, ni équipé, mais il est tout à fait satisfaisant pour la pratique. | |
| Difficultés | Le cours de la Durance, entre le Rabioux et Embrun est côté difficile. | |
| Sécurité / risques particuliers | / | |
| Comportement des usagers | | |
| Remarques particulières concernant le comportement des usagers | / | |

| ENVIRONNEMENT | | |
|----------------------------------|--|--|
| Espèces/habitats à enjeux | espèces : espèces limicoles milieux cours d'eau et ripisylves | |
| Impact potentiel ou avéré | Impacts potentiels : - Dérangement des espèces limicoles - Piétinement en cours d'eau et piétinement des ripisylves. | |
| Statut réglementaire | ZNIEFF terrestre Type I : code 05-100-155 La haute Durance, ses iscles et ses ripisylves de Saint-Clément-sur-Durance à Saint-André d'Embrun Faune : Treize espèces animales patrimoniales, dont trois sont déterminantes Flore : Neuf espèces végétales remarquables, dont une est protégée au niveau national : la Petite Massette Site Natura2000 FR9301502 | |
| Observations | | |

| ENJEUX | | |
|--------------------------------|--|----------|
| Enjeux sociaux | FORT : Le site connaît une importante fréquentation. | 6 |
| Enjeux environnementaux | MOYEN : Les impacts sur les espèces et les milieux sont potentiels et non avérés. | * |
| Enjeux économiques | FORT : Le site est fréquenté par de nombreux prestataires. | 6 |
| Enjeux territoriaux | FORT : La Durance est un cours d'eau réputé pour la pratique des activités d'eau vive. | 6 |
| Maîtrise foncière | Parcelle N° 136 b (stationnement) | |



| PRECONISATION ET OBSERVATIONS | | |
|-----------------------------------|--|--|
| Préconisations | <p>Il pourrait être intéressant d'accompagner le site d'un panneau de présentation des parcours sur la Durance, comme on en trouve au niveau des autres embarcadère/débarcadère.</p> <p>Devant la forte fréquentation du site, il pourrait également être bien de mettre en place une aire de pique nique.</p> | |
| Observations particulières | | |

| ESTIMATION NOTATION/INDICATEURS | | |
|---|---|----|
| Indicateurs sociaux et économiques | | 37 |
| Indicateurs de risque | * | 0 |

Fiches de départ de randonnée pédestre (multiactifs) :

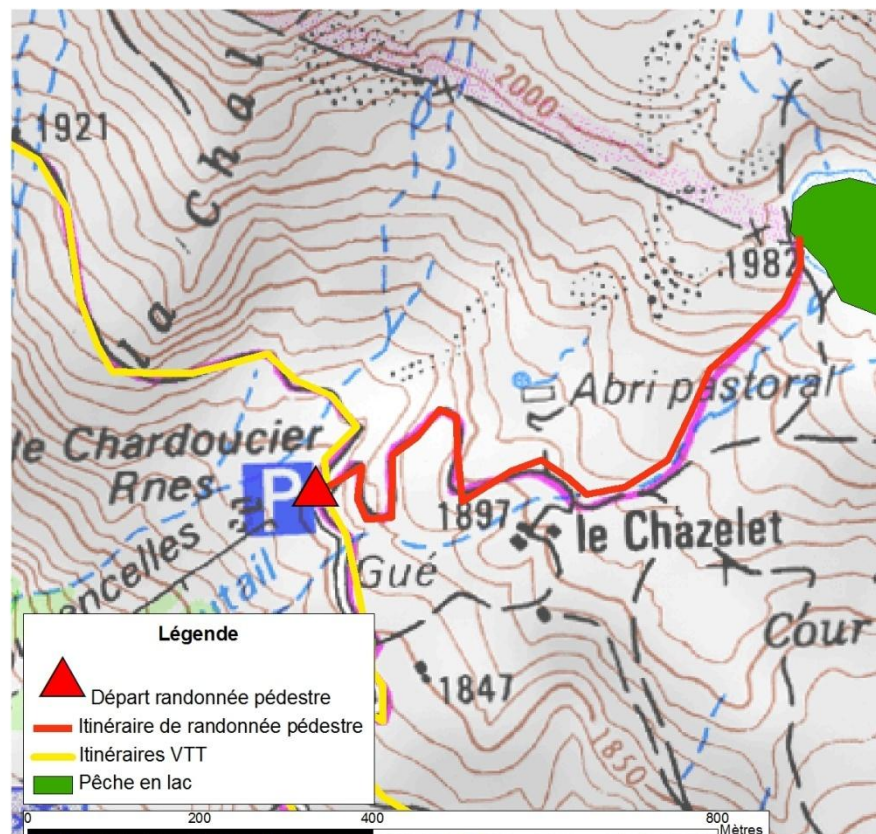
Briançonnais

| | | |
|----------------------------------|-------------------------------|-------------------|
| Code du site : RP-01-B | PARKING DE CHARDOUCIER | INDICATEUR |
|----------------------------------|-------------------------------|-------------------|



| | | |
|---------------------------|--|--|
| Activité | Activité principale : randonnée pédestre Autre activité présente sur le site : VTT, Pêche sur le Lac du Pontet et baignade (mais interdite) | |
| Ville / Territoire | Villar d'Arène Briançonnais | |

Carte de l'ESI



| | | |
|------------------------------|-----------------------------|--|
| Coordonnées Lambert93 | X=963132 Y=6444396 | |
| Coordonnées GPS | X= 6,343164 Y= 45,048676 | |

| CONSTAT DE L'EXISTANT | | |
|--|---|--|
| Accès | D1091 Puis suivre la route signalée en direction du lac du Pontet. Possibilité de partir du parking du Chazelet | |
| Stationnement | 2 aires de stationnement distantes d'environ 500m : non aménagé, non délimité, non signalé, stationnement anarchique Le stationnement du bas dispose d'une capacité d'environ 10 places. La capacité du stationnement du haut est d'environ 15 places. | |
| Difficultés d'accès | La route d'accès est très étroite et le croisement de 2 véhicules est délicat. | |
| Fréquentation (observée au moment de la visite, période de fréquentation) | Fréquentation observée au moment de la visite (le 27/07/2012 vers 16h) : <ul style="list-style-type: none"> - Une vingtaine de voitures réparties sur les deux stationnements - Une dizaine de personne. Interprétation de la fréquentation : Le site est très fréquenté. | |
| Zone fonctionnelle | | |
| Panneaux (explicatifs, directionnels,...) | Panneau de présentation des sentiers Panneaux directionnels | |
| Aire de pique-nique | / | |
| Sanitaires | / | |
| Poubelles | / | |
| Autres | Snack bar au bord du lac du Pontet | |
| Zone d'exercice | | |
| Accès | Les itinéraires partent directement des aires de stationnement | |
| Aménagements / Equipements | Panneaux directionnels, balises, sentiers bien marqués au sol. En ce qui concerne la pratique du VTT : des balises aux normes de la FFC | |
| Difficultés | Itinéraire facile vers le lac du Pontet | |
| Sécurité / risques particuliers | / | |
| Comportement des usagers | | |

| | | |
|---|---|--|
| Remarques particulières concernant le comportement des usagers | Plutôt un public venant se détendre autour du lac. Public varié et peu sportif, moindre connaissance et respect de la nature. | |
|---|---|--|

| ENVIRONNEMENT | | |
|----------------------------------|---|--|
| Espèces/habitats à enjeux | Milieu à enjeu : zone humides (lac de montagne) | |
| Impact potentiel ou avéré | impact avéré : - Erosion des sols et dégradation de la végétation | |
| Statut réglementaire | ZNIEFF terrestre de type I : code 05-101-106 Versants adrets de Villar-d'Arène, du col du Lautaret, du col du Galibier, du Grand Galibier et de roche Colombe Faune : quarante espèces animales patrimoniales dont onze espèces déterminantes Flore : trente huit espèces déterminantes Site Natura2000 FR9301499 (ZSC) | |
| Observations | Les impacts et enjeux se situent au niveau du lac du Pontet et non de l'aire de stationnement. Le site du lac du Pontet est présélectionné pour être inscrit au schéma des ENS. | |

| ENJEUX | | |
|--------------------------------|---|--|
| Enjeux sociaux | FORT : Le site du lac du Pontet et donc l'aire de stationnement est très fréquenté. | |
| Enjeux environnementaux | FORT : La forte fréquentation du lac s'accompagne d'une érosion du sol et de la dégradation de la végétation. | |
| Enjeux économiques | FAIBLE : Aucune activité économique n'est présente sur le site. | |
| Enjeux territoriaux | FORT : Le site du lac du Pontet semble bénéficier d'une renommée importante au niveau du Briançonnais. En devenant un ENS, il deviendra également une vitrine du territoire. Site connu et fréquenté à l'échelle du territoire | |
| Maîtrise foncière | Parcelles publiques (stationnement) | |

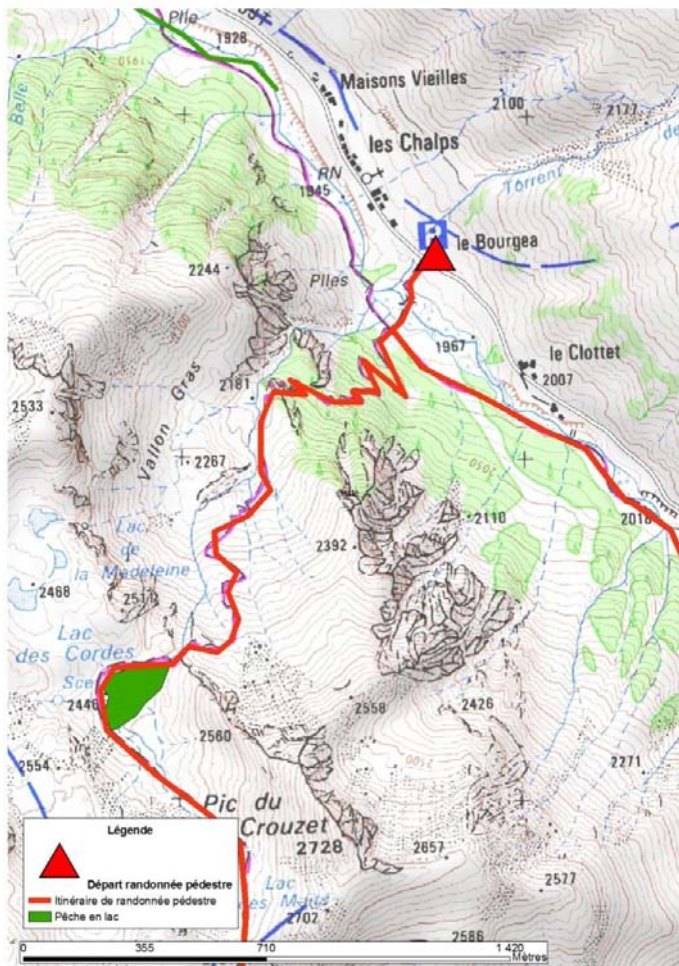


| PRECONISATION ET OBSERVATIONS | | |
|-----------------------------------|--|--|
| Préconisations | Il semblerait intéressant, au niveau de l'aire de stationnement, d'implanter un panneau de sensibilisation aux problématiques environnementales. | |
| Observations particulières | Potentiel site ENS | |

| ESTIMATION NOTATION/INDICATEURS | | |
|---|---|----|
| Indicateurs sociaux et économiques | | 32 |
| Indicateurs de risque | * | 1 |

| | | |
|----------------------------------|-------------------|-------------------|
| Code du site : RP-02-B | LA BOURGÉA | INDICATEUR |
|----------------------------------|-------------------|-------------------|



| | | |
|---------------------------|--|--|
| Activité | <p>Activité principale : randonnée pédestre</p> <p>Autres activités : la pêche (pas directement présente sur le site, mais site permettant l'accès à un lac où la pêche est possible).</p> | |
| Ville / Territoire | <p>Cervières</p> <p>Briançonnais</p> | |
| Carte de l'ESI |  | |

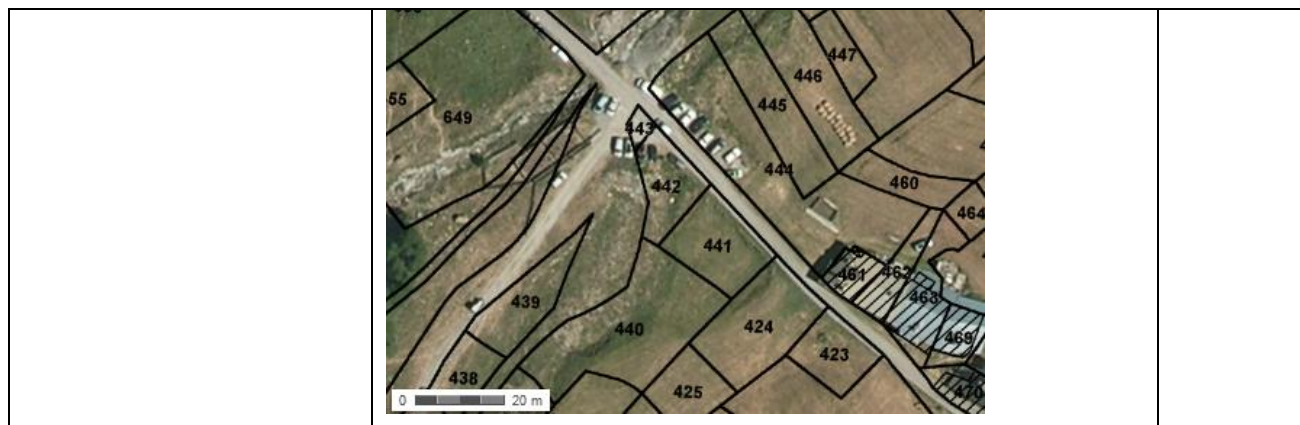
| | | |
|------------------------------|-----------------------------|--|
| Coordonnées Lambert93 | X=1000198 Y=6424692 | |
| Coordonnées GPS | X= 6,801379 Y= 44,856352 | |

| CONSTAT DE L'EXISTANT | | |
|--|--|----------|
| Accès | D902 en direction du col de l'Izoard. Puis à partir de Cervières : D89 ^T , route signalée vers les Fonts de Cervières. Un panneau indique l'entrée du hameau de la Bourgea. Navette 05 Voyageur Briançon-Cervières | 1 |
| Stationnement | 2 aires de stationnements : <ul style="list-style-type: none"> - Une sur la surlageur de la route d'une capacité d'environ vingt voitures - Une en contrebas de la route (accès par une courte piste) d'une capacité d'environ 25/30 voitures | 3 |
| Difficultés d'accès | Aucune : une partie de la D89 ^T est une piste, mais cette piste est tout à fait carrossable. | |
| Fréquentation (observée au moment de la visite, période de fréquentation) | Fréquentation observée au moment de la visite (le 30/07/2012, vers 11h30) : <ul style="list-style-type: none"> - Une vingtaine de voitures sur l'ensemble des 2 aires de stationnement - Aucun pratiquant sur les aires de stationnement Interprétation de la fréquentation : La fréquentation du site semble importante. | 3 |
| Zone fonctionnelle | | 3 |
| Panneaux (explicatifs, directionnels,...) | Panneaux directionnels pour la pratique de la randonnée pédestre. | |
| Aire de pique-nique | / | |
| Sanitaires | / | |
| Poubelles | / | |
| Autres | Restauration possible dans le hameau. | |
| Zone d'exercice | | |
| Accès | Les itinéraires de randonnée pédestres partent directement de l'aire de stationnement. | |
| Aménagements / Equipements | Les sentiers sont balisés, agrémentés de panneaux directionnels et sont bien marqués au sol. | |
| Difficultés | Tous niveaux | |

| | | |
|--|---|--|
| Sécurité / risques particuliers | / | |
| Comportement des usagers | | |
| Remarques particulières concernant le comportement des usagers | / | |

| | | |
|---------------------------|--|--|
| ENVIRONNEMENT | | |
| Espèces/habitats à enjeux | / | |
| Impact potentiel ou avéré | / | |
| Statut réglementaire | <p>ZNIEFF terrestre Type I : code 05-106-122</p> <p>Haute vallée de la Cerveyrette - marais du Bourget - bois du Rebanç - bois du Bourget</p> <p>Faune : Quinze espèces animales patrimoniales dont sept sont déterminantes</p> <p>Flore : vingt espèces végétales déterminantes dont trois sont protégées au niveau national</p> <p>Site Natura2000 FR9301503 (ZSC)</p> | |
| Observations | Sur le site en lui-même, aucune problématique environnementale n'a été observée. En revanche, les itinéraires permettent d'accéder à des lacs de montagnes (Lacs des Cordes et de la Madeleine), présélectionnés pour figurer au schéma des ENS. | |

| | | |
|-------------------------|---|----------|
| ENJEUX | | |
| Enjeux sociaux | <p>FORT :</p> <p>La fréquentation du site est importante.</p> | 6 |
| Enjeux environnementaux | <p>MOYEN :</p> <p>Aucun enjeu sur le site, mais accès à des lacs où des enjeux peuvent exister.</p> | * |
| Enjeux économiques | <p>MOYEN :</p> <p>Restauration possible sur le site.</p> | 3 |
| Enjeux territoriaux | <p>MOYEN :</p> <p>Le site en lui-même ne représente pas un enjeu territorial. En revanche, il se situe le long d'une variante de GR, GR qui lui représente un enjeu territorial.</p> | 3 |
| Maîtrise foncière | Parcelles N° 442, 443, 444 (stationnement) | |



| PRECONISATION ET OBSERVATIONS | | |
|-----------------------------------|--|--|
| Préconisations | Au niveau de l'aire de stationnement, mettre en place un panneau de sensibilisation aux problématiques environnementales liées aux lacs de montagnes, afin d'inciter les randonneurs et les pêcheurs à être respectueux. | |
| Observations particulières | / | |

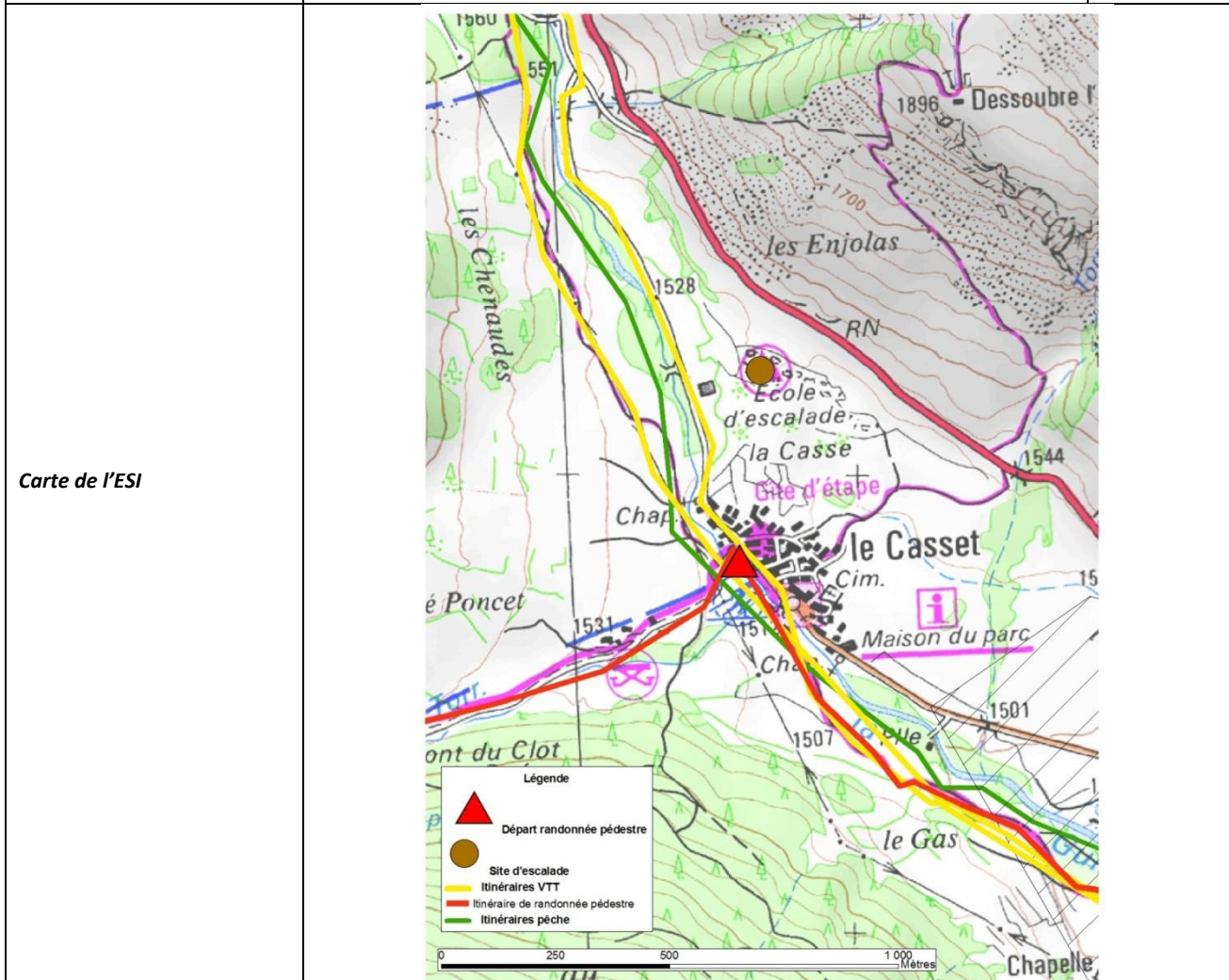
| ESTIMATION NOTATION/INDICATEURS | | |
|---|---|----|
| Indicateurs sociaux et économiques | | 22 |
| Indicateurs de risque | * | 1 |

| | | |
|----------------------------------|------------------|-------------------|
| Code du site : RP-03-B | LE CASSET | INDICATEUR |
|----------------------------------|------------------|-------------------|



| | |
|-----------------|---|
| Activité | <p>Activité principale : randonnée pédestre</p> <p>Autre activité présente sur le site : VTT, pêche en rivière, site d'escalade à proximité</p> |
|-----------------|---|

| | |
|---------------------------|--|
| Ville / Territoire | <p>Le Monétier-les-Bains (Le Casset)</p> <p>Briançonnais</p> |
|---------------------------|--|



| | | |
|------------------------------|-----------------------------|--|
| Coordonnées Lambert93 | X=974306 Y=6438054 | |
| Coordonnées GPS | X= 6,481405 Y= 44,987281 | |

| CONSTAT DE L'EXISTANT | | |
|--|---|----------|
| Accès | D1091 puis route signalée en direction du Casset | 1 |
| | Navette Briançon-Grenoble | 5 |
| Stationnement | Aire de stationnement aménagée, délimitée, signalée | 2 |
| | Possibilité de stationnement : environ 200 places | 3 |
| Difficultés d'accès | / | |
| Fréquentation (observée au moment de la visite, période de fréquentation) | Fréquentation observée au moment de la visite (le 27/07/2012 vers 12h30) : - Environ 150 voitures Interprétation de la fréquentation : Le site est très fréquenté. | 3 |
| Zone fonctionnelle | | 5 |
| Panneaux (explicatifs, directionnels,...) | Panneau de présentation du Parc National des Ecrins Panneaux directionnels | |
| Aire de pique-nique | / | |
| Sanitaires | Toilettes installées dans une cabane sur l'aire de stationnement | |
| Poubelles | Conteneur de tri | |
| Autres | Présence de la Maison du Parc National des Ecrins à proximité immédiate de l'aire de stationnement. | |
| Zone d'exercice | | |
| Accès | Les sentiers de randonnée partent directement de l'aire de stationnement. | |
| Aménagements / Equipements | Ces sentiers sont bien marqués au sol et sont balisés. | |
| Difficultés | Balades à la journée | |
| Sécurité / risques particuliers | / | |
| Comportement des usagers | | |
| Remarques particulières concernant le comportement des usagers | / | |

| ENVIRONNEMENT | | |
|---------------------------|---|--|
| Espèces/habitats à enjeux | / | |
| Impact potentiel ou avéré | / | |
| Statut réglementaire | <p>ZNIEFF terrestre Type I : code 05-104-111</p> <p>Versants ouest de la montagne des Agneaux et du pic de Clouzis - têtes de Sainte-Marguerite - Grand Lac de l'Eychauda</p> <p>Faune : Vingt espèces animales patrimoniales, dont quatre sont déterminantes Flore : Neuf espèces végétales déterminantes sont présentes dont deux sont protégées au niveau national : la Bérardie laineuse et la Potentille du Dauphiné</p> <p>Site Natura2000 FR9310036 (ZPS) Site Natura2000 FR9301498 (ZSC)</p> | |
| Observations | Les sentiers de randonnée qui partent de ce site offrent un accès direct au Parc National des Ecrins. | |

| ENJEUX | | |
|-------------------------|--|-----------|
| Enjeux sociaux | <p>FORT :</p> <p>Le site est très fréquenté.</p> | 6 |
| Enjeux environnementaux | <p>FORT :</p> <p>A partir de ce site, il est aisé d'accéder au Parc National des Ecrins</p> | ** |
| Enjeux économiques | <p>FAIBLE :</p> <p>Pas d'activité économique présente sur le site.</p> | 0 |
| Enjeux territoriaux | <p>FORT :</p> <p>Le Parc National des Ecrins est une image emblématique du territoire des Hautes-Alpes.</p> | 6 |
| Maîtrise foncière | Parcelles N° 1634, 1636, 1638 (stationnement) | |



| PRECONISATION ET OBSERVATIONS | | |
|-------------------------------|---|--|
| Préconisations | / | |
| Observations particulières | / | |

| ESTIMATION NOTATION/INDICATEURS | | |
|------------------------------------|---|----|
| Indicateurs sociaux et économiques | | 31 |
| Indicateurs de risque | * | 2 |

Code du site :
RP-04-B

LES BOUSSARDES

INDICATEUR



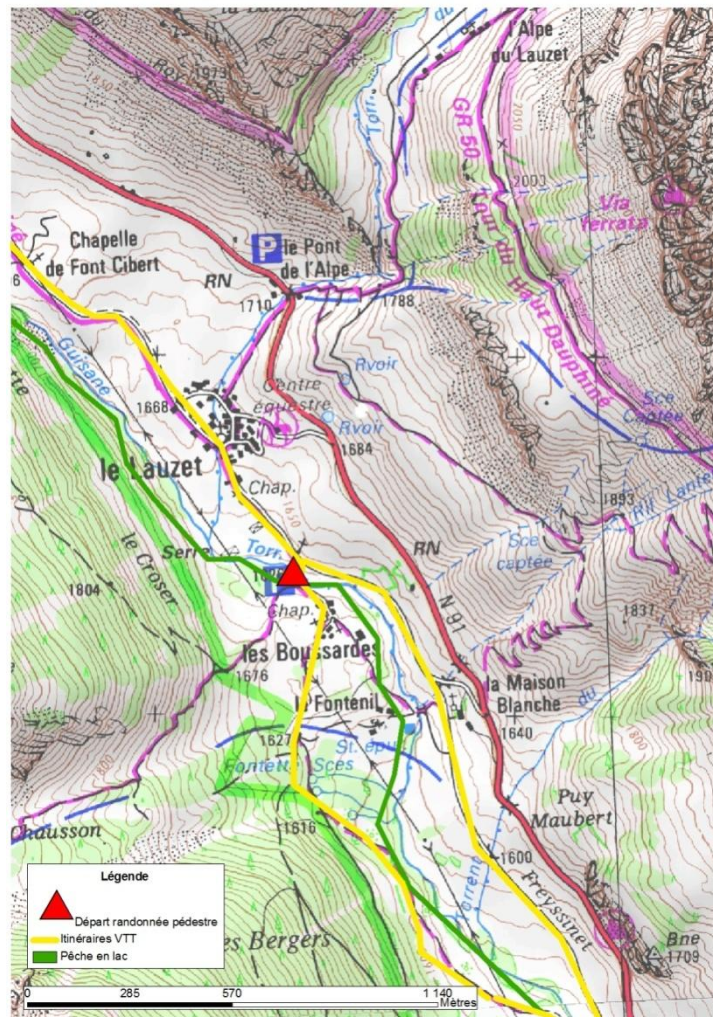
Activité

Activité principale : Randonnée pédestre
Autre activité : VTT, pêche en rivière

Ville / Territoire

Le Monétier-les-Bains (Les Boussardes – hameau du Lauzet)
Briançonnais

Carte de l'ESI



| | | |
|------------------------------|-----------------------------|--|
| Coordonnées Lambert93 | X=972958 Y=6440648 | |
| Coordonnées GPS | X= 6,465765 Y= 45,011149 | |

| CONSTAT DE L'EXISTANT | | |
|--|--|----------|
| Accès | D1091 | 1 |
| | puis route en direction du Lauzet. Navette Briançon-Grenoble , arrêt Le Lauzet | 5 |
| Stationnement | Aire de stationnement aménagée et signalée. | 2 |
| | Possibilité de stationnement : environ 50 places. | 3 |
| Difficultés d'accès | La route traversant le hameau du Lauzet est très étroite. | |
| Fréquentation (observée au moment de la visite, période de fréquentation) | Fréquentation observée au moment de la visite (le 27/07/2012 vers 13h) : <ul style="list-style-type: none"> - Une vingtaine de voitures - Aucun pratiquant Interprétation de la fréquentation : Le site semble très fréquenté. | 5 |
| Zone fonctionnelle | | 0 |
| Panneaux (explicatifs, directionnels,...) | Panneau de présentation du Parc National des Ecrins Panneaux directionnels | |
| Aire de pique-nique | / | |
| Sanitaires | / | |
| Poubelles | / | |
| Autres | / | |
| Zone d'exercice | | |
| Accès | Les sentiers de randonnée partent directement de l'aire de stationnement | |
| Aménagements / Equipements | Panneaux directionnels Balises de randonnée pédestre et d'itinéraire VTT (aux normes de la FFC) | |
| Difficultés | Balade à la journée | |
| Sécurité / risques particuliers | / | |
| Comportement des usagers | | |

| | | |
|--|---|--|
| Remarques particulières concernant le comportement des usagers | / | |
|--|---|--|

| ENVIRONNEMENT | | |
|---------------------------|--|--|
| Espèces/habitats à enjeux | / | |
| Impact potentiel ou avéré | / | |
| Statut réglementaire | <p>ZNIEFF Type I : code 05-102-108 Massif des Cerces - Grand Lac de Monétier - aiguillette du Lauzet - col du Chardonnet - tête de la Cassille</p> <p>Faune : Vingt deux espèces animales patrimoniales, dont cinq sont déterminantes</p> <p>Flore : Neuf espèces végétales déterminantes dont trois sont protégées au niveau national</p> <p>ZNIEFF Type I : code 05-104-107 Versants ubacs du massif du Combeynot - vallon du Fontenil - bois des Bergers - versants en rive gauche du torrent du Petit Tabuc</p> <p>Faune : quarante quatre espèces animales patrimoniales, dont onze espèces déterminantes</p> <p>Flore : Vingt neuf espèces végétales déterminantes dont douze protégées au niveau national</p> <p>Site Natura2000 FR9301498 (ZSC)</p> | |
| Observations | Les sentiers qui partent de cette aire de stationnement offrent un accès aisé au Parc National des Ecrins. | |

| ENJEUX | | |
|-------------------------|---|-----------|
| Enjeux sociaux | <p>FORT : Le site est très fréquenté.</p> | 6 |
| Enjeux environnementaux | <p>FORT : Les sentiers permettent d'accéder au Parc National des Ecrins</p> | ** |
| Enjeux économiques | <p>FAIBLE : Pas d'activité économique présente sur le site.</p> | 0 |
| Enjeux territoriaux | <p>FORT : Le Parc National des Ecrins est un emblème du territoire des Hautes-Alpes.</p> | 6 |
| Maîtrise foncière | Parcelles N° 464, 557, 558, 559 (stationnement) | |



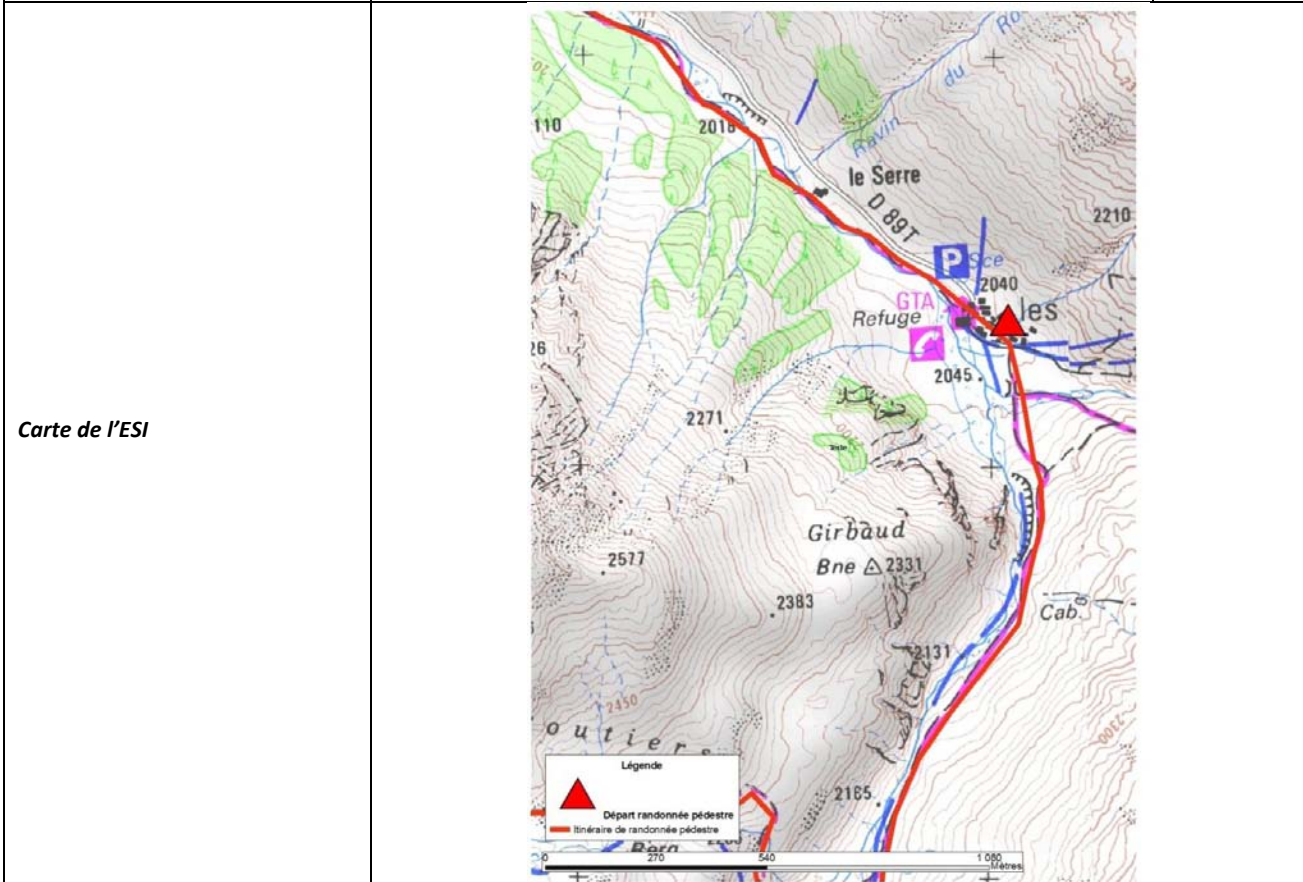
| PRECONISATION ET OBSERVATIONS | | |
|-------------------------------|---|--|
| Préconisations | / | |
| Observations particulières | / | |

| ESTIMATION NOTATION/INDICATEURS | | |
|------------------------------------|---|----|
| Indicateurs sociaux et économiques | | 28 |
| Indicateurs de risque | * | 2 |

| | | |
|----------------------------------|-------------------------------|-------------------|
| Code du site : RP-05-B | LES FONTS DE CERVIERES | INDICATEUR |
|----------------------------------|-------------------------------|-------------------|



| | | |
|---------------------------|---|--|
| Activité | <p>Activité principale : randonnée pédestre</p> <p>Autres activités : la pêche (pas directement présente sur le site, mais site permettant l'accès à un lac où la pêche est possible), VTT</p> <p>Activités hivernales : ski de fond, raquettes à neige, ski de randonnée</p> | |
| Ville / Territoire | <p>Cervières</p> <p>Briançonnais</p> | |



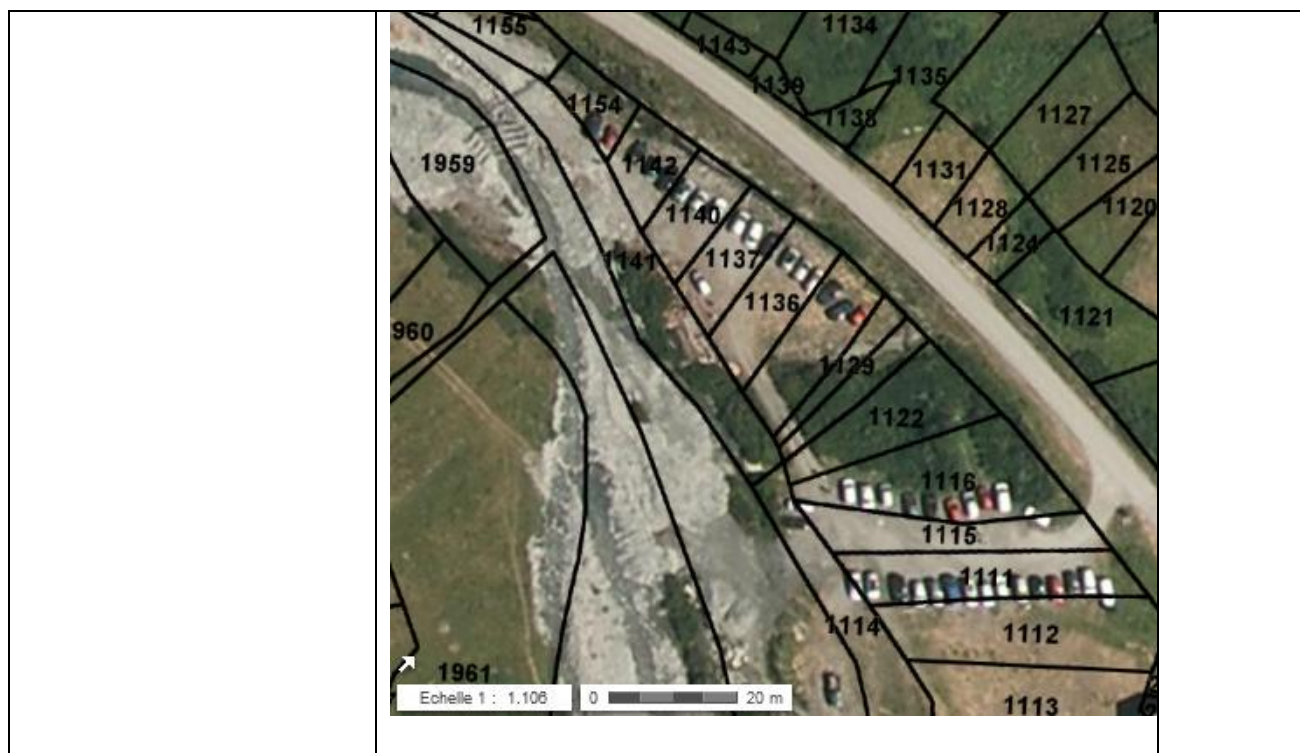
| | | |
|------------------------------|-----------------------------|--|
| Coordonnées Lambert93 | X=1001493 Y=6423444 | |
| Coordonnées GPS | X= 6,816982 Y= 44,844568 | |

| CONSTAT DE L'EXISTANT | | |
|--|---|----------|
| Accès | D902 en direction du col de l'Izoard. Puis à partir de Cervières : D89 ^T , route signalée vers les Fonts de Cervières Navette 05 Voyageurs Briançon-Cervières | 1 |
| Stationnement | Stationnement à l'entrée du hameau des Fonts de Cervière : indiqué, délimité Possibilité de stationnement : environ une trentaine de voitures | 2 3 |
| Difficultés d'accès | Aucune : une partie de la D89 ^T est une piste, mais cette piste est tout à fait carrossable. | |
| Fréquentation (observée au moment de la visite, période de fréquentation) | Fréquentation observée au moment de la visite (le 30/07/2012, vers 11h30) : <ul style="list-style-type: none"> - 25 voitures - Aucun pratiquant sur l'aire de stationnement Interprétation de la fréquentation : La fréquentation du site semble importante. De plus, le hameau de Cervières est l'une des étapes le long du GR du Tour du Queyras. | 3 |
| Zone fonctionnelle | | 3 |
| Panneaux (explicatifs, directionnels,...) | Panneaux directionnels pour la pratique de la randonnée pédestre. | |
| Aire de pique-nique | / | |
| Sanitaires | / | |
| Poubelles | / | |
| Autres | Refuge dans le hameau | |
| Zone d'exercice | | |
| Accès | Les itinéraires de randonnée pédestres partent directement de l'aire de stationnement. | |
| Aménagements / Equipements | Les sentiers sont balisés, agrémentés de panneaux directionnels et sont bien marqués au sol. | |
| Difficultés | Tous niveaux | |
| Sécurité / risques particuliers | / | |

| | | |
|---|---|--|
| Comportement des usagers | | |
| Remarques particulières concernant le comportement des usagers | / | |

| | | |
|----------------------------------|--|--|
| ENVIRONNEMENT | | |
| Espèces/habitats à enjeux | / | |
| Impact potentiel ou avéré | / | |
| Statut réglementaire | <p>ZNIEFF terrestre Type I : code 05-106-122</p> <p>Haute vallée de la Cerveyrette - marais du Bourget - bois du Rebanc - bois du Bourget</p> <p>Faune : Quinze espèces animales patrimoniales dont sept sont déterminantes</p> <p>Flore : vingt espèces végétales déterminantes dont trois sont protégées au niveau national</p> <p>Site Natura2000 FR9301503 (ZSC)</p> | |
| Observations | Sur le site en lui-même, aucune problématique environnementale n'a été observée. En revanche, les itinéraires permettent d'accéder à des lacs de montagnes (Lacs des Cordes et de la Madeleine), présélectionnés pour figurer au schéma des ENS. | |

| | | |
|--------------------------------|---|----------|
| ENJEUX | | |
| Enjeux sociaux | <p>FORT :</p> <p>La fréquentation du site est importante</p> | 6 |
| Enjeux environnementaux | <p>MOYEN :</p> <p>Aucun enjeu sur le site, mais accès à des lacs où des enjeux peuvent exister.</p> | * |
| Enjeux économiques | <p>FORT :</p> <p>Présence d'un refuge très fréquenté en saison estivale.</p> | 6 |
| Enjeux territoriaux | <p>MOYEN :</p> <p>Le site en lui-même ne représente pas un enjeu territorial. En revanche, il se situe le long d'un GR, qui lui représente un enjeu territorial.</p> | 3 |
| Maîtrise foncière | Parcelles N° 1111, 1115, 1119, 1122, 1129, 1136, 1137, 1140, 1142, 1154 (stationnement) | |



| PRECONISATION ET OBSERVATIONS | | |
|-----------------------------------|--|--|
| Préconisations | Au niveau de l'aire de stationnement, mettre en place un panneau de sensibilisation aux problématiques environnementales liées aux lacs de montagnes, afin d'inciter les randonneurs et les pêcheurs à être respectueux. | |
| Observations particulières | Potentiel site ENS | |

| ESTIMATION NOTATION/INDICATEURS | | |
|---|---|----|
| Indicateurs sociaux et économiques | | 27 |
| Indicateurs de risque | * | 1 |

| | | |
|----------------------------------|---|-------------------|
| Code du site : RP-06-B | NEVACHE, PARKING DE LA HAUTE-VALLEE DE LA CLAREE | INDICATEUR |
|----------------------------------|---|-------------------|



| | | |
|------------------------------|--|--|
| Activité | <p>Activités hivernales : le parking n'est pas accessible en voiture, car la route n'est pas déneigée. Cependant cela peut être l'objectif de randonnée en raquette, ski nordique ou ski de randonnée.</p> <p>Activités estivales : départ de randonnée pédestre, randonnée VTT, pêche</p> | |
| Nom du site | Névache, parking de la Haute-Vallée de la Clarée | |
| Ville / Territoire | Névache / Briançonnais | |
| Carte de l'ESI | | |
| Coordonnées Lambert93 | X=977485 Y=6446207 | |
| Coordonnées GPS | X= 6,52631316249 Y= 45,059342 | |


| | | |
|------------------------------|-------|---|
| CONSTAT DE L'EXISTANT | | |
| Accès | RD 94 | 1 |

| | | |
|---|--|----------|
| | <p>Au bout de la route en été</p> <p>En haute saison estivale le parking n'est accessible (en journée) que par la navette payante mise en place depuis le village.</p> <p>La route reste ouverte le soir.</p> | 5 |
| Stationnement | <p>Stationnement indiqué</p> <p>Grand parking pouvant accueillir environ 120 véhicules</p> | 2 3 |
| Difficultés d'accès | <p>La route est étroite, croiser peut être source de difficulté, c'est une des raisons pour laquelle la commune de Névache a mis en place une navette pour accéder à la Haute-Vallée</p> | |
| Fréquentation (<i>observée au moment de la visite, période de fréquentation</i>) | <p>Au moment de la visite (30/06/2012)</p> <ul style="list-style-type: none"> - 88 voitures - 5 camping-cars - 2 motos <p>Fréquentation essentiellement touristique (70% des voitures avec des plaques d'immatriculation hors 05)</p> <p>Très forte fréquentation en saison estivale.</p> | 5 |
| Zone fonctionnelle | | 0 |
| Panneaux (<i>explicatifs, directionnels,...</i>) | <p>Pas de panneau pour le VTT</p> <p>Panneau explicatif pour la randonnée pédestre et la pêche</p> | |
| Aire de pique-nique | Non | |
| Sanitaires | Non | |
| Poubelles | Non | |
| Autres | | |
| Zone d'exercice | | |
| Accès | <p>Le parking donne accès à différents itinéraires (refuge de Laval, Lac long, Lac des Beyraudes...) qui sont indiqués par des panneaux directionnels classiques de randonnée pédestre.</p> <p>Il n'y a pas de zone d'exercice VTT labellisé cependant nous croisons de nombreux VTTistes empruntant le GR menant au refuge de Laval (sentier très large et en pente douce, très praticable par les VTT)</p> | |
| Aménagements | <p>Sentiers en très bon état et très bien marqués</p> | |
| Equipements | <p>Panneaux directionnels FFRP classiques pour les GR</p> <p>GR très bien indiqué</p> | |
| Difficultés | <p>Aucune difficulté</p> | |
| Sécurité / risques particuliers | <p>Présence de névés sur les sentiers</p> | |
| Comportement des usagers | | |

| | | |
|--|--------------------------------------|--|
| Remarques particulières concernant le comportement des usagers | Aucune remarque / Le site est propre | |
|--|--------------------------------------|--|

| PROBLEMATIQUES ENVIRONNEMENTALES | | |
|----------------------------------|--|--|
| Espèces/habitats à enjeux | - | |
| Impact potentiel ou avéré | - | |
| Statut réglementaire | <p>ZNIEFF terrestre Type I : code 05-102-114 Marais de Névache et partie inférieure du bois Noir Faune : Une espèce animale remarquable Flore : Cinq espèces végétales déterminantes sont représentées sur le site, dont deux protégées au niveau national : le Sabot de Vénus, et la Hierochloë boréale</p> <p>ZNIEFF terrestre Type I : code 05-102-115 Versant ubac de Névache de Côte Rouge au ruisseau de l'Oule Faune : Quatre espèces animales patrimoniales, incluant deux espèces déterminantes Flore : Aucune espèce végétale remarquable n'est signalée</p> <p>ZNIEFF terrestre Type I : code 05-102-116 Bas du versant adret entre Névache et le pont de Fanager Faune : Dix espèces animales patrimoniales, dont trois sont déterminantes Flore : Une espèce végétale déterminante, protégée en région Provence-Alpes-Côte d'Azur : l'Androsace septentrionale</p> <p>Site Natura2000 FR9301499 (ZSC)</p> | |
| Observations | - | |

| ENJEUX | | |
|-------------------------|---|-----------|
| Enjeux sociaux | <p>TRES FORT : Fréquentation très importante par les randonneurs pédestres et relativement importante pour les VTTistes Egalement un site très fréquenté par les cyclistes sur route (le parking est l'arrivée d'un des circuits de cyclotourisme)</p> | 10 |
| Enjeux environnementaux | FAIBLE | |
| Enjeux économiques | <p>TRES FORT : Fréquentation très importante par les randonneurs pédestres Refuge Laval à environ 45 minutes de marche du parking Camping de la Haute-Vallée Navette payante en haute saison estivale depuis le village de Névache</p> | 10 |

| | | |
|----------------------------|---|-----------|
| | pour monter à la Haute-Vallée | |
| Enjeux territoriaux | TRES FORT : La commune de Névache vit pour sa très grande majorité du tourisme (et essentiellement de la venue des randonneurs pédestres) | 10 |
| Maîtrise foncière | Parcelles N°1018, 1019, 1020, 1065, 1068, 1075, 1076, 1079, 1080, 1082, 1083, 1084, 1086, 1087, 1088, 1091, 1092, 1094, 1105 (stationnement)  | |

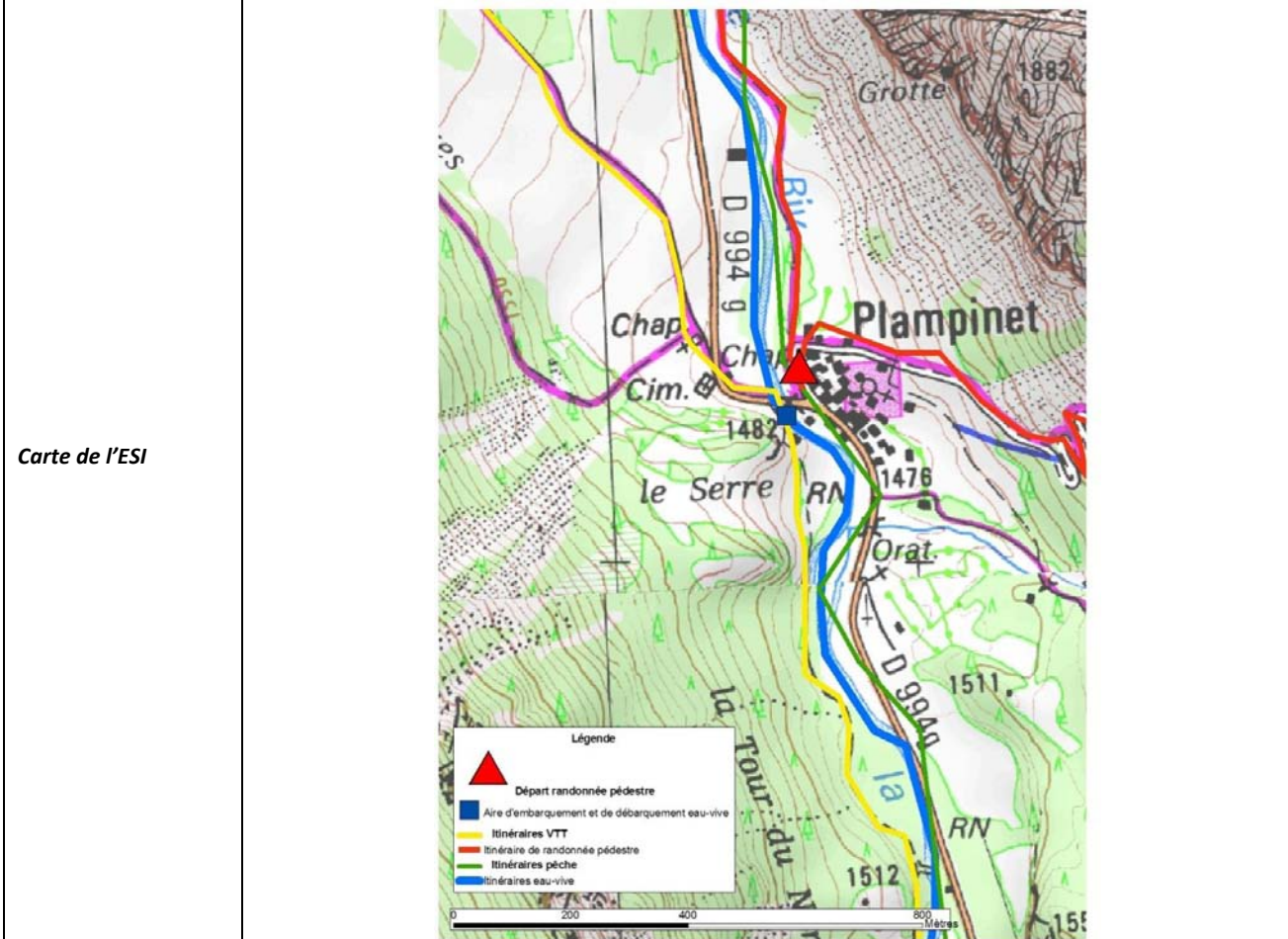
| PRECONISATIONS ET OBSERVATIONS | | |
|-----------------------------------|--|--|
| Préconisations | <p>⇒ Pour la pratique : Baliser un itinéraire VTT sur la Haute-Vallée car fréquentation importante de ces derniers</p> <p>⇒ Pour l'environnement : Importance de la navette en période estivale, qui réduit considérablement le nombre de véhicules en circulation</p> | |
| Observations particulières | | |

| ESTIMATION NOTATION/INDICATEURS | | |
|---|---|----|
| Indicateurs sociaux et économiques | | 46 |
| Indicateurs de risque | * | 0 |

| | | |
|----------------------------------|------------------|-------------------|
| Code du site : RP-07-B | PLAMPINET | INDICATEUR |
|----------------------------------|------------------|-------------------|



| | | |
|---------------------------|---|--|
| Activité | Activité principale : Randonnée pédestre Autres activités : pêche, CK , départ de canyoning, | |
| Ville / Territoire | Plampinet / Névache | |



| | | |
|------------------------------|-----------------------|--|
| Coordonnées Lambert93 | X=988362 Y=6440487 | |
|------------------------------|-----------------------|--|

| | | |
|------------------------|-----------------------|--|
| Coordonnées GPS | X= 45,003 Y= 6,661 | |
|------------------------|-----------------------|--|

| CONSTAT DE L'EXISTANT | | |
|--|---|----------|
| Accès | D994 Navette Briançon-Névache (05 Voyageurs) | 1 5 |
| Stationnement | Deux aires de stationnement de part et d'autre de la route Possibilité de stationnement : environ 30 véhicules | 2 3 |
| Difficultés d'accès | - | |
| Fréquentation (observée au moment de la visite, période de fréquentation) | 15 véhicules au moment de la visite (vendredi 3/08/2012) | 2 |
| Zone fonctionnelle | | 5 |
| Panneaux (explicatifs, directionnels,...) | Panneau de présentation du site, panneaux directionnels, panneau de sensibilisation envers les promeneurs, panneau de présentation de l'activité pêche. | |
| Aire de pique-nique | - | |
| Sanitaires | Oui | |
| Poubelles | Oui | |
| Autres | Présence d'hôtels. | |
| Zone d'exercice | | |
| Accès | Depuis le parking | |
| Aménagements / Equipements | OK | |
| Difficultés | Tous niveaux | |
| Sécurité / risques particuliers | Route proche, pas de passage piéton entre les aires de stationnement. | |
| Comportement des usagers | | |
| Remarques particulières concernant le comportement des usagers | Déchets abandonnés par les usagers | |

| | |
|----------------------|--|
| ENVIRONNEMENT | |
|----------------------|--|

| | | |
|----------------------------------|---|--|
| Espèces/habitats à enjeux | - | |
| Impact potentiel ou avéré | - | |
| Statut réglementaire | <p>ZNIEFF terrestre Type I : code 05-102-118</p> <p>Vallée de la Clarée et ses versants entre Plampinet et Val-des-Prés</p> <p>Faune : Vingt-quatre espèces patrimoniales, dont six espèces déterminantes</p> <p>Flore : Huit espèces végétales déterminantes dont trois protégées au niveau national : la Bérardie laineuse, le Sabot de Vénus, et la Violette à feuilles pennées</p> <p>Site Natura2000 FR9301499 (ZSC)</p> | |
| Observations | - | |

| ENJEUX | | |
|--------------------------------|---|----------|
| Enjeux sociaux | <p>FORT :</p> <p>Forte fréquentation de la vallée de la Clarée</p> | 6 |
| Enjeux environnementaux | <p>FAIBLE :</p> <p>Pas d'impacts potentiels ou avérés connus</p> | |
| Enjeux économiques | <p>FORT :</p> <p>Hébergements présents dans le village, artisanat.</p> | 6 |
| Enjeux territoriaux | <p>MOYEN :</p> <p>Village bénéficiant de la notoriété de la vallée de la Clarée.</p> | 3 |
| Maîtrise foncière | Parcelles N° 1379, 1380, 1381, 1382, 1383, 1384, 1385, 1386, 1388, 1389, 1390, 1391, 1393 (stationnement) | |



| PRECONISATION ET OBSERVATIONS | | |
|-------------------------------|--|--|
| Préconisations | Mise en place de passages piétons | |
| Observations particulières | Mettre les panneaux de bonne conduite plus en évidence | |

| ESTIMATION NOTATION/INDICATEURS | | |
|------------------------------------|---|----|
| Indicateurs sociaux et économiques | | 33 |
| Indicateurs de risque | * | 0 |

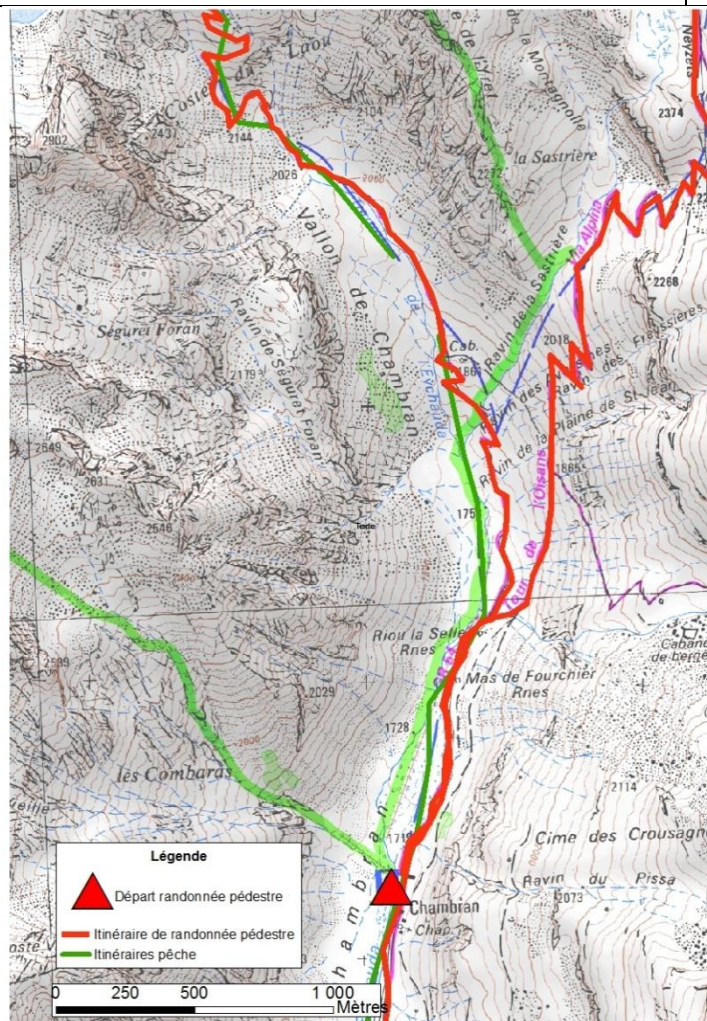
Pays des Ecrins

| | | |
|-----------------------------------|-----------------|-------------------|
| Code du site : RP-08-PE | CHAMBRAN | INDICATEUR |
|-----------------------------------|-----------------|-------------------|



| | | |
|---------------------------|---|--|
| Activité | Activité principale : Randonnée pédestre Activité secondaire : Pêche sportive , en hiver : randonnée à ski | |
| Ville / Territoire | Pelvoux Pays des Ecrins | |


Carte de l'ESI



| | | |
|-------------------------------|----------------------------|--|
| Coordonnées Lambert 93 | X=975595 Y=6428504 | |
| Coordonnées GPS | X= 6,49239 Y= 44,900864 | |

| CONSTAT DE L'EXISTANT | | |
|--|--|----------|
| Accès | D994E jusqu'au hameau de St Antoine, puis D421T jusqu'à Chambran (fin de la route) | 1 |
| Stationnement | Vaste aire de stationnement au terminus de la route. Capacité : environ 100 places | 2 3 |
| Difficultés d'accès | / | |
| Fréquentation (observée au moment de la visite, période de fréquentation) | <p>Fréquentation observée au moment de la visite (01/08/2012 aux alentours de 13h30) :</p> <ul style="list-style-type: none"> - Une cinquantaine de voiture - Une vingtaine de personnes au niveau de l'aire de stationnement <p>Interprétation sur la fréquentation :</p> <p>Le site semble connaître une fréquentation importante.</p> | 5 |
| Zone fonctionnelle | | 3 |
| Panneaux (explicatifs, directionnels,...) | Panneaux directionnels. Panneaux de présentation du Parc National des Ecrins. | |
| Aire de pique-nique | / | |
| Sanitaires | / | |
| Poubelles | / | |
| Autres | auberge | |
| Zone d'exercice | | |
| Accès | Les itinéraires de randonnée partent directement depuis l'aire de stationnement | |
| Aménagements / Equipements | Les chemins sont bien marqués au sol et accompagnés de panneaux directionnels et de balises. | |
| Difficultés | Les balades depuis l'aire de stationnement sont principalement des balades à la journée. | |
| Sécurité / risques particuliers | / | |
| Comportement des usagers | | |
| Remarques particulières concernant le comportement des usagers | / | |

| ENVIRONNEMENT | | |
|---------------------------|---|--|
| Espèces/habitats à enjeux | / | |
| Impact potentiel ou avéré | / | |
| Statut réglementaire | Site Natura2000 FR9310036 (ZPS) | |
| Observations | Depuis ce site, les itinéraires permettent d'accéder au Parc National des Ecrins. | |

| ENJEUX | | |
|-------------------------|--|---|
| Enjeux sociaux | FORT : Le site semble connaître une fréquentation importante. | 6 |
| Enjeux environnementaux | MOYENS : Aucun impact n'est constaté sur le site. En revanche, les itinéraires permettent d'accéder au Parc National des Ecrins. | * |
| Enjeux économiques | FORT : La seule activité économique associée au site est celle de l'auberge. | 6 |
| Enjeux territoriaux | FORT : Le site constitue l'une des portes d'entrée du Parc National de Ecrins. | 6 |
| Maîtrise foncière | Parcelles N°286, 294 , 296 (stationnement)  | |

| | | |
|--|--|--|
| | | |
|--|--|--|

| PRECONISATION ET OBSERVATIONS | | |
|-------------------------------|---|--|
| Préconisations | / | |
| Observations particulières | Les itinéraires du Col de l'Eychauda et du Lac de l'Eychauda sont inscrits au PDIPR (commission février 2011) | |


| ESTIMATION NOTATION/INDICATEURS | | |
|------------------------------------|---|----|
| Indicateurs sociaux et économiques | | 32 |
| Indicateurs de risque | * | 1 |

| | | |
|-----------------------------------|-------------------------|-------------------|
| Code du site : RP-09-PE | ENTRE LES AYGUES | INDICATEUR |
|-----------------------------------|-------------------------|-------------------|



| | | |
|---------------------------|---|--|
| Activité | Activité principale : Randonnée pédestre Autres activités présentent sur le site : pêche , départ de courses d'alpinisme | |
| Nom du site | Entre les Aygues | |
| Ville / Territoire | Vallouise / Pays des Ecrins | |

| | |
|-----------------------|---|
| Carte de l'ESI | <p>Légende</p> <ul style="list-style-type: none"> — Itinéraire de randonnée pédestre ▲ Départ randonnée pédestre — Itinéraires pêche |
|-----------------------|---|

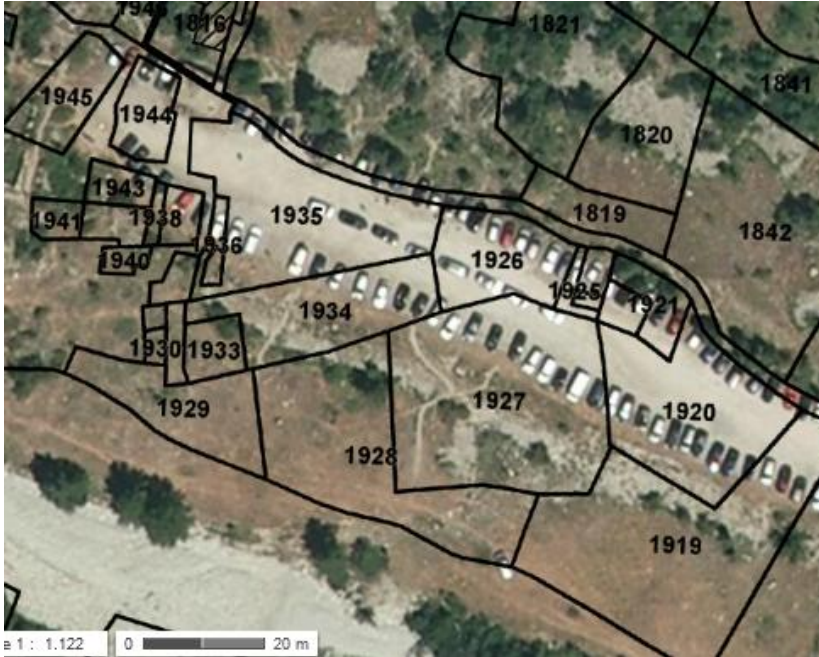
| | | |
|------------------------------|--|--|
| |  | |
| Coordonnées Lambert93 | X=968919 Y=6420449 | |
| Coordonnées GPS | X= 6,403492 Y= 44,831037 | |

| CONSTAT DE L'EXISTANT | | |
|--|---|----------|
| Accès | Depuis Vallouise prendre la direction d'Entre les Aygues, remonter la vallée par une petite route jusqu'au parking qui marque la fin de la route. | 1 |
| Stationnement | Le parking est grand, signalé et permet d'accueillir jusqu'à 150 véhicules | 2 3 |
| Difficultés d'accès | .Des difficultés pour se croiser lors de la montée en voiture | |
| Fréquentation (observée au moment de la visite, période de fréquentation) | Fréquentation au moment de la visite du site (31/07/12 vers 17h00) Environ 50 voitures, immatriculation hors du département pour 90% d'entre elles Interprétation de la fréquentation : Parking très fréquenté, notamment pour des départs de randonnée de plusieurs jours (en direction du Refuge des Bancs par exemple). | 5 |
| Zone fonctionnelle | | 0 |
| Panneaux (explicatifs, directionnels,...) | Panneaux du Parc National des Ecrins : description des itinéraires et indications liées au PNE Panneaux directionnels | |
| Aire de pique-nique | Pas de table de pique-nique | |
| Sanitaires | Non | |
| Poubelles | Non | |
| Autres | | |

| Zone d'exercice | | |
|--|---|--|
| Accès | Indications pour les différentes randonnées pédestres | |
| Aménagements | Sentiers aménagés | |
| Equipements | | |
| Difficultés | Aucunes | |
| Sécurité / risques particuliers | Aucuns | |
| Comportement des usagers | | |
| Remarques particulières concernant le comportement des usagers | | |

| PROBLEMATIQUES ENVIRONNEMENTALES | | |
|----------------------------------|--|--|
| Espèces/habitats à enjeux | Zone cœur du Parc National des Ecrins ; grands mammifères et oiseaux typiques des milieux montagnards ouverts. | |
| Impact potentiel ou avéré | / | |
| Statut réglementaire | Site Natura2000 FR9310036 (ZPS) Site Natura2000 FR9301505 (ZSC) | |
| Observations | Site situé dans le Parc National des Ecrins | |

| ENJEUX | | |
|-------------------------|--|----------|
| Enjeux sociaux | FORT Site très fréquenté | 6 |
| Enjeux environnementaux | MOYEN La présence du PNE permet de réguler et maîtriser les enjeux et problématiques environnementales | * |
| Enjeux économiques | FORT La présence du refuge des Bancs | 6 |
| Enjeux territoriaux | FORT GR 54 passe par Entre les Aygues, itinéraire très fréquenté en été par les randonneurs Le refuge des Bancs est un lieu important pour les alpinistes et les randonneurs Vallée également réputée pour son site d'escalade qui offre des voies difficiles et | 6 |

| | | |
|--------------------------|--|--|
| | ombragées C'est une vallée connue par les alpinistes, randonneurs et grimpeurs | |
| Maîtrise foncière | Parcelles N° 1914, 1918, 1919, 1920, 1921, 1926, 1927, 1934, 1935, 1936, 1938, 1943, 1944, 1946  | |

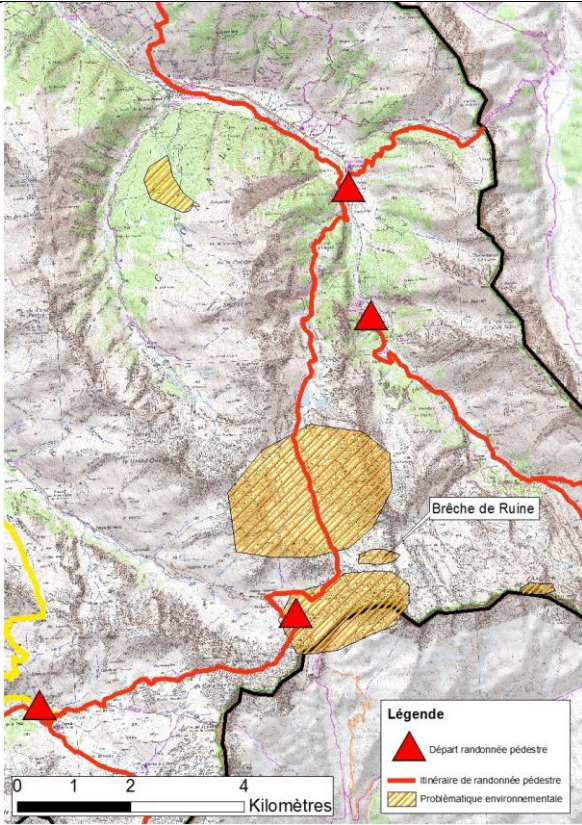
| PRECONISATIONS ET OBSERVATIONS | |
|-----------------------------------|--|
| Préconisations | <i>Indiquer le nombre de kilomètres au départ de Vallouise</i> |
| Observations particulières | Accès au Refuge des Bans ainsi que le Col de l'Aup Martin (depuis Entre les Aygues) sont deux itinéraires inscrits au PDIPR (commission de février 2011) |

| ESTIMATION NOTATION/INDICATEURS | | |
|---|---|----|
| Indicateurs sociaux et économiques | | 29 |
| Indicateurs de risque | * | 1 |

Queyras

| | | |
|----------------------------------|------------------------|-------------------|
| Code du site : RP-10-Q | BRECHE DE RUINE | INDICATEUR |
|----------------------------------|------------------------|-------------------|



| | | |
|-------------------------------|---|--|
| Activité | Randonnée pédestre | |
| Ville / Territoire | Ristolas Queyras | |
| Carte de l'ESI |  | |
| Coordonnées Lambert 93 | X= Y= | |
| Coordonnées GPS | | |

| CONSTAT DE L'EXISTANT | | |
|--|--|--------|
| Accès | D947 jusqu'à la Chalp ou D5 puis D205t jusqu'au col Agnel (Accès le plus important) | 1 |
| Stationnement | Une aire de stationnement à La Chalp (cf. fiche site de la Chalp) Une aire de stationnement au Col Agnel (cf. fiche site Col Agnel) | 2 3 |
| Difficultés d'accès | / | |
| Fréquentation (<i>observée au moment de la visite, période de fréquentation</i>) | <p>Fréquentation observée au moment de la visite (16/08/2012 vers 11h30) :</p> <ul style="list-style-type: none"> - Une cinquantaine de voitures au niveau de l'aire de stationnement du Col Agnel. - Une trentaine de randonneurs sur le chemin d'accès à la Brèche de Ruine - Une dizaine de personnes dans la Brèche de Ruine. <p>Interprétation de la fréquentation : Le secteur connaît une fréquentation très importante.</p> | 5 |
| Zone fonctionnelle | | |
| Panneaux (<i>explicatifs, directionnels,...</i>) | Un panneau de sensibilisation sur le Vallon de Bouchouse au niveau de l'aire de stationnement du Col Agnel | |
| Aire de pique-nique | / | |
| Sanitaires | / | |
| Poubelles | / | |
| Autres | / | |
| Zone d'exercice | | |
| Accès | Par un sentier bien balisé depuis chaque aire de stationnement | |
| Aménagements / Equipements | sentiers bien marqué au sol, balisé par des cairns dans le secteur de la Brèche de Ruine. | |
| Difficultés | randonnée facile depuis le Col Agnel | |
| Sécurité / risques particuliers | / | |
| Comportement des usagers | | |
| Remarques particulières concernant le comportement des usagers | Dans le secteur de la Brèche de Ruine, les pratiquants ont tendance à ne pas rester sur le sentier. | |

| ENVIRONNEMENT | | |
|---------------|--|--|
|---------------|--|--|

| | | |
|----------------------------------|---|---|
| Espèces/habitats à enjeux | lagopède | |
| Impact potentiel ou avéré | Impact avéré : - Dérangement du lagopède pendant sa période de reproduction et d'élevage des jeunes. | |
| Statut réglementaire | - | - |
| Observations | | |

| ENJEUX | | |
|--------------------------------|---|-----------|
| Enjeux sociaux | FORT : Le site connaît une fréquentation importante | 6 |
| Enjeux environnementaux | FORT : Les impacts sur le lagopède sont avérés. | ** |
| Enjeux économiques | FAIBLE : Aucune activité économique n'est présente sur le site | 0 |
| Enjeux territoriaux | FORT : Le site se situe à proximité du Col Agnel qui est l'une des images fortes du Queyras (et du département) | 6 |
| Maîtrise foncière | | |

| PRECONISATION ET OBSERVATIONS | | |
|--------------------------------------|--|--|
| Préconisations | <p>Il semble nécessaire de définir des mesures visant à la préservation du lagopède. Peut être faut-il envisager la fermeture du sentier. Cela semble pourtant difficile car les pratiquants se diffusent en dehors du sentier. Peut être une fermeture au moment de la reproduction serait-elle suffisante.</p> <p>Il apparaît nécessaire de compléter le panneau de sensibilisation au niveau de l'aire de stationnement, en prévoyant un encart sur le secteur de la Brèche de Ruine.</p> <p>Un panneau identique devrait être installé au niveau de l'aire de stationnement de la Chalp.</p> | |
| Observations particulières | | |

| ESTIMATION NOTATION/INDICATEURS | | |
|------------------------------------|---|----|
| Indicateurs sociaux et économiques | | 23 |
| Indicateurs de risque | * | 2 |

Code du site :
RP-11-Q

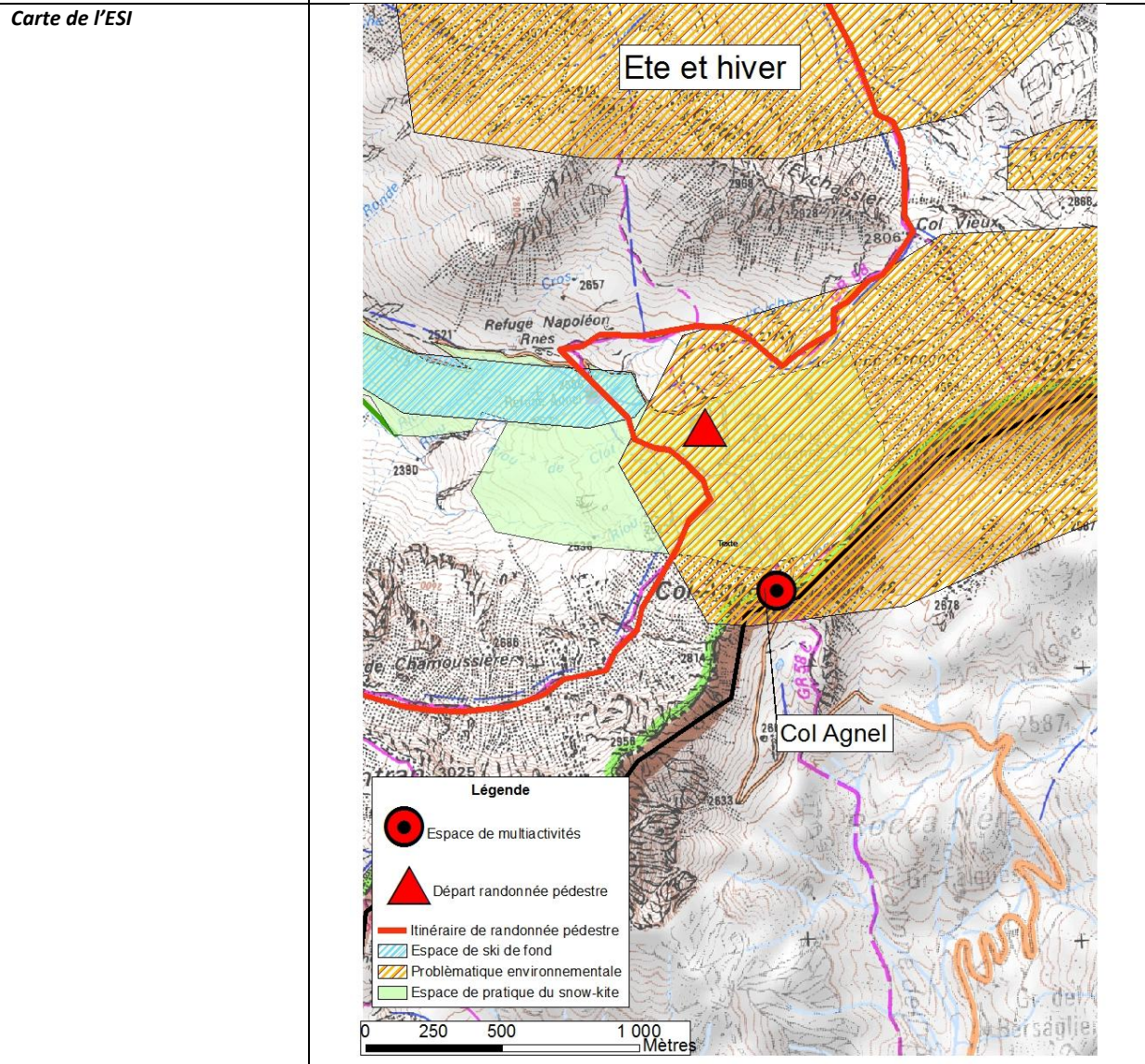
COL AGNEL

INDICATEUR



| | | |
|----------|---|--|
| Activité | Activités estivales : randonnée pédestre, VTT Activités hivernales : ski de randonnée, snow-kite | |
|----------|---|--|

| | | |
|--------------------|------------------------------|--|
| Ville / Territoire | Molines en Queyras / Queyras | |
|--------------------|------------------------------|--|




| | | |
|------------------------------|---------------------------|--|
| Coordonnées Lambert93 | X=1015226 Y=6406282 | |
| Coordonnées GPS | X=6,979619 Y=44,684146 | |

| CONSTAT DE L'EXISTANT | | |
|--|---|----------|
| Accès | Accès par le D205 en direction du Col Agnel et de l'Italie | 1 |
| Stationnement | Aire de stationnement aménagée, signalée, délimitée. Sens de circulation pour organiser le déplacement des véhicules sur l'aire de stationnement. Capacité : une cinquantaine de place Mais nombreux parkings sauvages ou stationnements le long de la route | 2 3 |
| Difficultés d'accès | - | |
| Fréquentation (observée au moment de la visite, période de fréquentation) | Observation : - Environ 25 voitures - 1 camping car - Une trentaine de personne Fréquentation observée : locale et touristes français. | 5 |
| Zone fonctionnelle | | 3 |
| Panneaux (explicatifs, directionnels,...) | Présence d'un RIS de valorisation environnementale sur les spécificités du Vallon de Bouchouse, dont l'accès est aisé depuis l'aire de stationnement. Présence d'un point information du PNR du Queyras. Pas de panneaux directionnels, mais présence de balises et de jalons le long du sentier (balisage GR). | |
| Aire de pique-nique | Présence d'un banc sur l'aire de stationnement | |
| Sanitaires | - | |
| Poubelles | - | |
| Autres | - | |
| Zone d'exercice | | |
| Accès | L'accès au sentier se fait directement depuis l'aire de stationnement Le stationnement sauvage le long de la route entraîne une importante divagation du public | |
| Aménagements / Equipements | Présence de balises et de jalons pour indiquer l'itinéraire à suivre (balisage GR) | |
| Difficultés | | |

| | | |
|--|-----------------|--|
| Sécurité / risques particuliers | - | |
| Comportement des usagers | | |
| Remarques particulières concernant le comportement des usagers | Rien à signaler | |

| | | |
|---------------------------|---|--|
| ENVIRONNEMENT | | |
| Espèces/habitats à enjeux | Habitats à enjeux : pelouses alpines et subalpines | |
| Impact potentiel ou avéré | Piétinement au sol et érosion | |
| Statut réglementaire | <p>ZNIEFF terrestre Type I : code 05-108-135</p> <p>Vallée du Haut Guil - mont Viso - lacs Foréant, Baricle et Egorgéou</p> <p>Faune : Vingt et une espèces animales patrimoniales, dont quatre sont déterminantes</p> <p>Flore : Quarante trois espèces végétales déterminantes sont présentes, parmi lesquelles dix-huit sont protégées au niveau national</p> <p>ZNIEFF terrestre Type I : code 05-108-136</p> <p>Vallon du Col Agnel - adret du Grand Queyras et ubac du pic de Caramantran</p> <p>Faune : Quatre espèces animales patrimoniales, dont trois sont déterminantes Flore : Quatorze espèces végétales déterminantes sont présentes, dont huit sont protégées au niveau national</p> <p>Site Natura2000 FR9301504 (ZSC)</p> <p>Site Natura2000 FR9312019 (ZPS)</p> <p>Arrêté Préfectoral de Protection de Biotope « Vallon de Bouchouse » à proximité</p> <p>Parc Naturel Régional du Queyras</p> | |
| Observations | <p>Sur une largeur de 10m autour du sentier, il existe un tressage de sentes parallèles. L'érosion s'associe à ces sentes parallèles : l'eau ruisselle préférentiellement sur les sentes, créant ainsi de profondes rigoles.</p> <p>Les randonneurs ont tendance, au printemps, à contourner les névés, piétinant ainsi la végétation avant même qu'elle n'ait eu le temps de pousser.</p> <p>Les sentes parallèles semblent être créées et empruntées malgré la présence de jalons pour matérialisés le chemin (jalons parfois distant de moins de 50m).</p> <p>Outre le tressage de sentier sur une largeur de 10m autour du chemin principal, on observe également la présence de sentiers partant de différents points (refuge Agnel, Col Agnel, aire de stationnement) pour rejoindre un seul point (le Col Vieux).</p> <p>Piétinement d'espèces rares</p> | |

| | | |
|------------------|---|--|
| Remarques | Ce site a été présélectionné pour rejoindre le réseau ENS dans le cadre du Schéma ENS du Département. | |
|------------------|---|--|

| ENJEUX | | |
|--------------------------------|--|-----------|
| Enjeux sociaux | TRES FORT : Fréquentation importante tant par les pratiquants de sports de nature (et autre sport) que par des contemplatifs. | 10 |
| Enjeux environnementaux | FORT : Piétinement au sol Dérangement du lagopède et des bouquetins à cause de la fréquentation importante | ** |
| Enjeux économiques | FORT : Présence d'un refuge un peu en contre-bas du col qui bénéficie de la forte fréquentation du site | 6 |
| Enjeux territoriaux | TRES FORT : Point de passage vers l'Italie / Nécessité de gestion du col avec les communes italiennes car importance de la fréquentation italienne | 10 |
| Maîtrise foncière | Parcelles N° 336, 337, 344, 345, 507, 508, 509 (stationnement)  | |

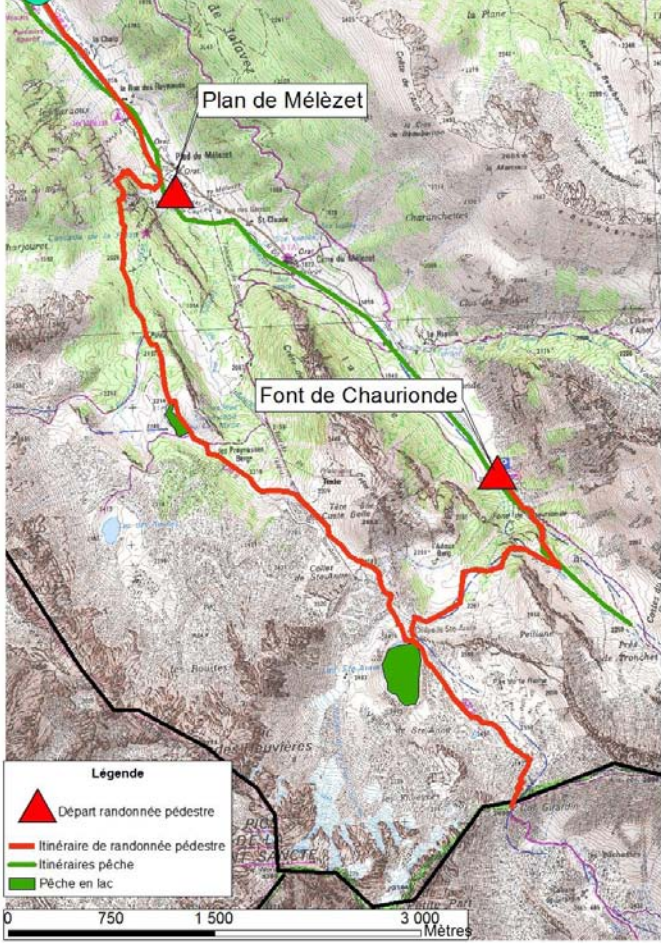
| | |
|---------------------------------------|--|
| PRECONISATIONS ET OBSERVATIONS | |
|---------------------------------------|--|

| | | |
|-----------------------------------|--|--|
| Préconisations | <p>Il semble difficile et non souhaitable de mettre en place des barrières ou des bordures en pierre tout le long du chemin.</p> <p>Il pourrait être envisagé de privilégier un itinéraire (parking – Col vieux) et neutraliser les itinéraires partant du refuge ou du col. Cette mesure peut être accompagnée par l'obligation de stationner en un certain lieu, limitant ainsi le stationnement anarchique et les départs de sentiers eux aussi anarchiques.</p> <p>Le maraudage peut être intéressant afin de sensibiliser les personnes pendant leur pratique pour les inciter à rester sur le sentier.</p> <p>A la fonte des neiges, quand des névés barre encore le sentier, il serait nécessaire de marquer un passage sur la neige, au-dessus du sentier, afin d'éviter que les pratiquants ne les contournent.</p> | |
| Observations particulières | - | |

| ESTIMATION NOTATION/INDICATEURS | | |
|---|---|----|
| Indicateurs sociaux et économiques | | 40 |
| Indicateurs de risque | * | 2 |

| | | |
|----------------------------------|---------------------------|-------------------|
| Code du site : RP-12-Q | FONT DE CHAURIONDE | INDICATEUR |
|----------------------------------|---------------------------|-------------------|



| | | |
|------------------------------|---|--|
| Activité | Randonnée pédestre Autres activités : VTT, pêche sportive | |
| Ville / Territoire | Ceillac Queyras | |
| Carte de l'ESI |  | |
| Coordonnées Lambert93 | X= 1002970 Y= 6399629 | |

| | | |
|------------------------|-------------------------|--|
| Coordonnées GPS | X=6,82108 Y=44,72924 | |
|------------------------|-------------------------|--|

| CONSTAT DE L'EXISTANT | | |
|--|--|----------|
| Accès | D947 puis D60. L'aire de stationnement du Font de Chaurionde se situe au bout de la D60. | 1 |
| Stationnement | Aire de stationnement signalée, aménagée, délimitée et accompagnée d'un panneau de présentation. Des rondins de bois empêchent la pénétration des véhicules dans le milieu naturel. Places réservées aux camping-cars | 2 3 |
| Difficultés d'accès | Quelques ornières en travers du chemin sur le parking peuvent représenter un obstacle pour les véhicules bas. | |
| Fréquentation (observée au moment de la visite, période de fréquentation) | Fréquentation observée au moment de la visite (24/07/2012 vers 18h) : - Une vingtaine de voitures - Une dizaine de personnes Interprétation de la fréquentation : Au regard de aménagements fait et de la fréquentation au moment de la visite (en fin de journée, on peut estimer que la fréquentation du site est très importante. | 5 |
| Zone fonctionnelle | | 5 |
| Panneaux (explicatifs, directionnels,...) | Panneau de présentation de l'aire de stationnement (modalités, fonctionnalités présentes). Panneau de signalisation des sanitaires Panneaux d'interprétation du paysage réalisés par le Parc Naturel Régional du Queyras. Ces panneaux sont en mauvaise état. Panneau de présentation de la réglementation | |
| Aire de pique-nique | 4 tables en bois | |
| Sanitaires | oui | |
| Poubelles | / | |
| Autres | / | |
| Zone d'exercice | | |
| Accès | les itinéraires sont accessibles directement depuis l'aire de stationnement | |
| Aménagements / Equipements | sentiers bien marqués au sol et accompagnés de panneaux directionnels et de balises. | |

| | | |
|--|---------------------------------------|--|
| Difficultés | balade à la journée principalement | |
| Sécurité / risques particuliers | / | |
| Comportement des usagers | | |
| Remarques particulières concernant le comportement des usagers | traces de feux, malgré l'interdiction | |

| | | |
|---------------------------|--|--|
| ENVIRONNEMENT | | |
| Espèces/habitats à enjeux | Espèces rares | |
| Impact potentiel ou avéré | / | |
| Statut réglementaire | <p>ZNIEFF terrestre Type I : code 05-180-140 :</p> <p>Cirque et lac Sainte-Anne - lacs des Rouites</p> <p>Faune : Deux espèces animales patrimoniales</p> <p>Flore : Huit espèces végétales déterminantes revêtant toutes un grand intérêt floristique, dont trois sont protégées au niveau national</p> <p>Parc Naturel Régional du Queyras</p> | |
| Observations | Enjeux géomorphologiques et paysagers importants | |

| | | |
|-------------------------|--|-----------|
| ENJEUX | | |
| Enjeux sociaux | <p>TRES FORT :</p> <p>La fréquentation du site est très importante au regard de la fréquentation du village de Ceillac. Un des sites les plus fréquentés du Queyras</p> | 10 |
| Enjeux environnementaux | <p>FORT</p> <p>Espèces rares, fréquentation importante, enjeux géomorphologiques et paysagers</p> | ** |
| Enjeux économiques | <p>FAIBLE :</p> <p>Aucune activité économique n'est présente sur le site.</p> | |
| Enjeux territoriaux | <p>MOYEN :</p> <p>Le site ne participe pas à la renommée du Queyras mais semble important pour la commune de Ceillac</p> | 3 |
| Maîtrise foncière | Parcelle N° 1274 (stationnement) | |



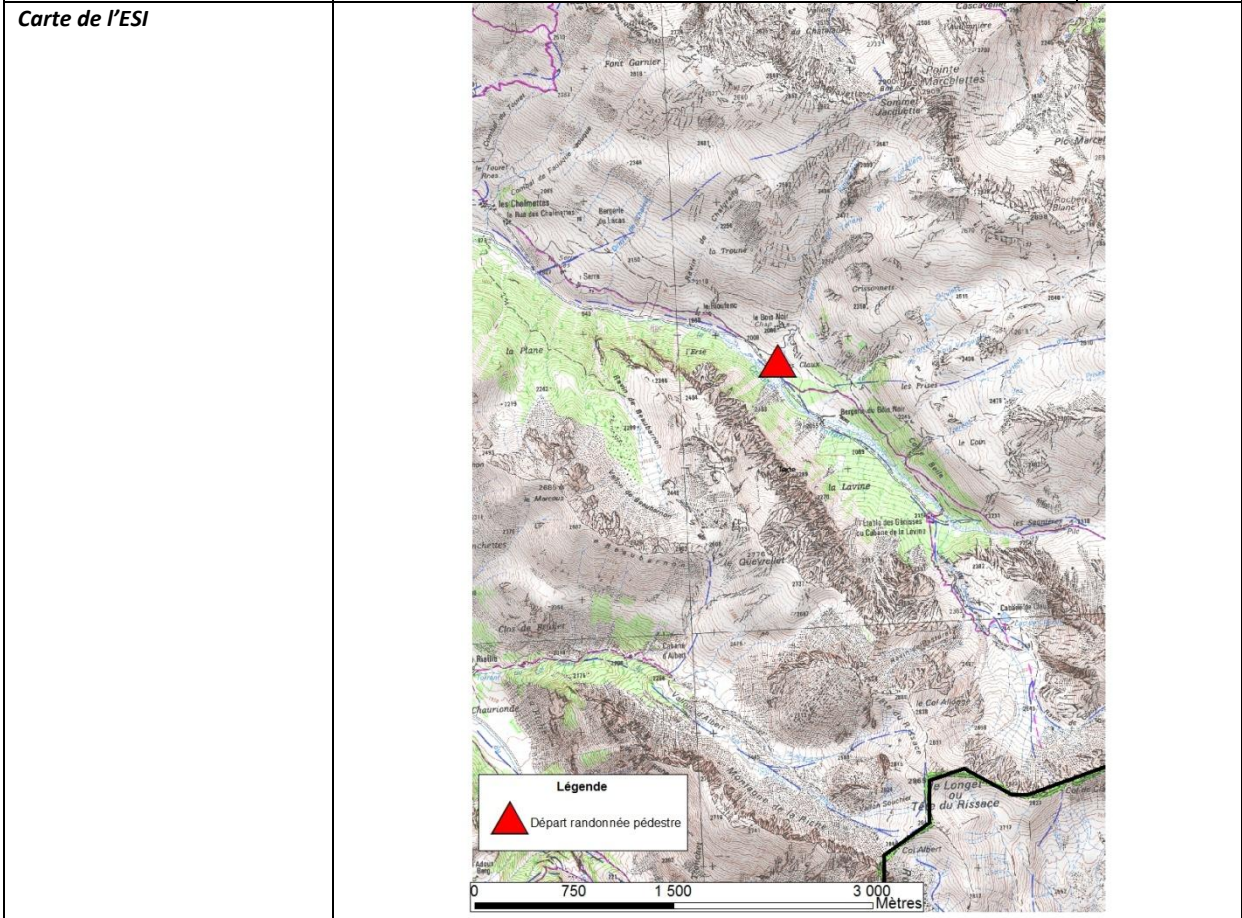
| PRECONISATION ET OBSERVATIONS | | |
|-----------------------------------|--|--|
| Préconisations | <p>La remise en état des panneaux d'interprétation semble nécessaire.</p> <p>Il conviendrait de mettre les règlementations plus en évidence.</p> <p>Améliorer le chemin à travers le parking afin de supprimer les ornières et de le rendre praticables sans danger pour les voitures.</p> | |
| Observations particulières | | |

| ESTIMATION NOTATION/INDICATEURS | | |
|---|---|----|
| Indicateurs sociaux et économiques | | 32 |
| Indicateurs de risque | * | 2 |

| | | |
|----------------------------------|------------------|-------------------|
| Code du site : RP-13-Q | LES CLAUX | INDICATEUR |
|----------------------------------|------------------|-------------------|




| | | |
|---------------------------|--|--|
| Activité | Randonnée pédestre Autre activité : VTT | |
| Ville / Territoire | Ceillac Queyras | |



| | | |
|------------------------|---------------------------|--|
| Coordonnées GPS | X=6,846054 Y=44,658212 | |
|------------------------|---------------------------|--|

| CONSTAT DE L'EXISTANT | | |
|--|--|---|
| Accès | D947 puis D60 jusqu'à Ceillac. Au-delà de Ceillac, c'est la route le long du Cristillan qui permet d'accéder au site. | 1 |
| Stationnement | Aire de stationnement signalée : <ul style="list-style-type: none"> - Le long du chemin : environ une vingtaine de places - Une aire plus vaste non délimitée, non aménagée : une trentaine de places | 3 |
| Difficultés d'accès | / | |
| Fréquentation (observée au moment de la visite, période de fréquentation) | Fréquentation observée au moment de la visite (24/07/2012 vers 17h30) : <ul style="list-style-type: none"> - 4 voitures - 4 personnes Interprétation de la fréquentation : Le village de Ceillac étant très fréquenté en période estivale, on peut supposer qu'il en va de même de ce site. | 3 |
| Zone fonctionnelle | | |
| Panneaux (explicatifs, directionnels,...) | panneaux directionnels panneau de signalisation de l'aire de stationnement | |
| Aire de pique-nique | / | |
| Sanitaires | / | |
| Poubelles | / | |
| Autres | / | |
| Zone d'exercice | | |
| Accès | les itinéraires sont accessibles directement depuis l'aire de stationnement | |
| Aménagements / Equipements | sentiers bien marqués au sol et accompagnés de panneaux directionnels et de balises. | |
| Difficultés | balade à la journée principalement | |
| Sécurité / risques particuliers | / | |
| Comportement des usagers | | |
| Remarques particulières concernant le comportement des usagers | / | |

| ENVIRONNEMENT | | |
|---------------------------|----------------------------------|--|
| Espèces/habitats à enjeux | / | |
| Impact potentiel ou avéré | / | |
| Statut réglementaire | Parc Naturel Régional du Queyras | |
| Observations | / | |

| ENJEUX | | |
|-------------------------|---|----------|
| Enjeux sociaux | FORT : La fréquentation du site semble importante au regard de la fréquentation du village de Ceillac. | 6 |
| Enjeux environnementaux | FAIBLE: Aucun enjeu n'a été déterminé sur le site | |
| Enjeux économiques | FAIBLE : Aucune activité économique n'est présente sur le site. | 0 |
| Enjeux territoriaux | FAIBLE : Le site ne participe pas à la renommée du Queyras. | 0 |
| Maîtrise foncière | Parcelles N° 3037, 3038, 3039, 3052, 3053, 3063, 3064 (stationnement)  | |


| PRECONISATION ET OBSERVATIONS | | |
|-------------------------------|--|--|
| | | |

| | | |
|-----------------------------------|---|--|
| Préconisations | / | |
| Observations particulières | / | |

| ESTIMATION NOTATION/INDICATEURS | | |
|---|---|----|
| Indicateurs sociaux et économiques | | 13 |
| Indicateurs de risque | * | 0 |

| | | |
|----------------------------------|----------------------------|-------------------|
| Code du site : RP-14-Q | PARKING DE L'ÉCHALP | INDICATEUR |
|----------------------------------|----------------------------|-------------------|



| | | |
|------------------------------|---|--|
| Activité | <p>randonnée pédestre</p> <p>Autre activité présente sur le site : de nombreux vététistes empruntent les itinéraires partant de ce site./ Activités hivernales : ski de fond, raquettes, départ de ski de randonnée</p> | |
| Ville / Territoire | <p>Ristolas</p> <p>Queyras</p> | |
| Carte de l'ESI |  | |
| Coordonnées Lambert93 | <p>X= 1015890</p> <p>Y= 6414401</p> | |

| | | |
|------------------------|---------------------------|--|
| Coordonnées GPS | X=6,993166 Y=44,756844 | |
|------------------------|---------------------------|--|

| CONSTAT DE L'EXISTANT | | |
|--|---|----------|
| Accès | D947 jusqu'à l'Echalp (commune de Ristolas) | 1 |
| Stationnement | <ul style="list-style-type: none"> - Aire de stationnement signalée, aménagée, délimitée d'une capacité de stationnement : environ 50 places - Aire de stationnement en bord de route (stationnement en bataille) d'une capacité d'environ 50 places | 2 3 |
| Difficultés d'accès | / | |
| Fréquentation (observée au moment de la visite, période de fréquentation) | <p>Fréquentation observée au moment de la visite (le 24/07/2012 aux alentours de 9h30) :</p> <ul style="list-style-type: none"> - Une quarantaine de voitures <p>Interprétation de la fréquentation :</p> <p>Le site semble très fréquenté, puisque même par mauvais l'aire de stationnement est bien remplie.</p> | 5 |
| Zone fonctionnelle | | 3 |
| Panneaux (explicatifs, directionnels,...) | Présence d'un panneau de présentation du site de ski de fond. | |
| Aire de pique-nique | / | |
| Sanitaires | / | |
| Poubelles | conteneurs de tri | |
| Autres | fontaine | |
| Zone d'exercice | | |
| Accès | Les itinéraires sont accessibles directement depuis le parking | |
| Aménagements / Equipements | Les sentiers sont bien marqués au sol et son balisés. | |
| Difficultés | les itinéraires partant de l'aire de stationnement sont essentiellement des balades à la journée. | |
| Sécurité / risques particuliers | / | |
| Comportement des usagers | | |
| Remarques particulières concernant le comportement des usagers | / | |

| ENVIRONNEMENT | | |
|----------------------------------|---|--|
| Espèces/habitats à enjeux | Les itinéraires conduisent vers le Vallon de Bouchouse qui présente une sensibilité environnementale particulière. espèces : lagopède milieu : zones humides | |
| Impact potentiel ou avéré | Impacts avérés : - Dérangement du lagopède - Piétinement des zones humides | |
| Statut réglementaire | ZNIEFF terrestre Type I : code 05-108-135 Vallée du Haut Guil - mont Viso - lacs Foréant, Baricle et Egorgéou Faune : Vingt et une espèces animales patrimoniales, dont quatre sont déterminantes Flore : Quarante trois espèces végétales déterminantes sont présentes, parmi lesquelles dix-huit sont protégées au niveau national Site Natura2000 FR9301502 (ZSC) Site Natura2000 FR9312019 (ZPS) Parc Naturel Régional du Queyras | |
| Observations | / | |

| ENJEUX | | |
|--------------------------------|--|------------|
| Enjeux sociaux | FORT : La fréquentation du site est importante. | 6 |
| Enjeux environnementaux | TRES FORTS : Le vallon de Bouchouse présente des sensibilités particulières. | *** |
| Enjeux économiques | FAIBLE : Aucune activité économique n'est présente sur le site. | 0 |
| Enjeux territoriaux | FORT : Le site est le point de passage du GR58 (Tour du Queyras) qui est très fréquenté et qui participe à l'image du département. | 6 |
| Maîtrise foncière | Parcelles N° 319, 581 (stationnement) | |




| PRECONISATION ET OBSERVATIONS | | |
|-----------------------------------|---|--|
| Préconisations | Mettre en place un panneau de présentation des problématiques environnementales du Vallon de Bouchouse afin d'inciter les usagers à être plus respectueux de l'environnement. | |
| Observations particulières | | |

| ESTIMATION NOTATION/INDICATEURS | | |
|---|---|----|
| Indicateurs sociaux et économiques | | 26 |
| Indicateurs de risque | * | 3 |

| | | |
|----------------------------------|------------------------|-------------------|
| Code du site : RP-15-Q | PLAN DU MELEZET | INDICATEUR |
|----------------------------------|------------------------|-------------------|

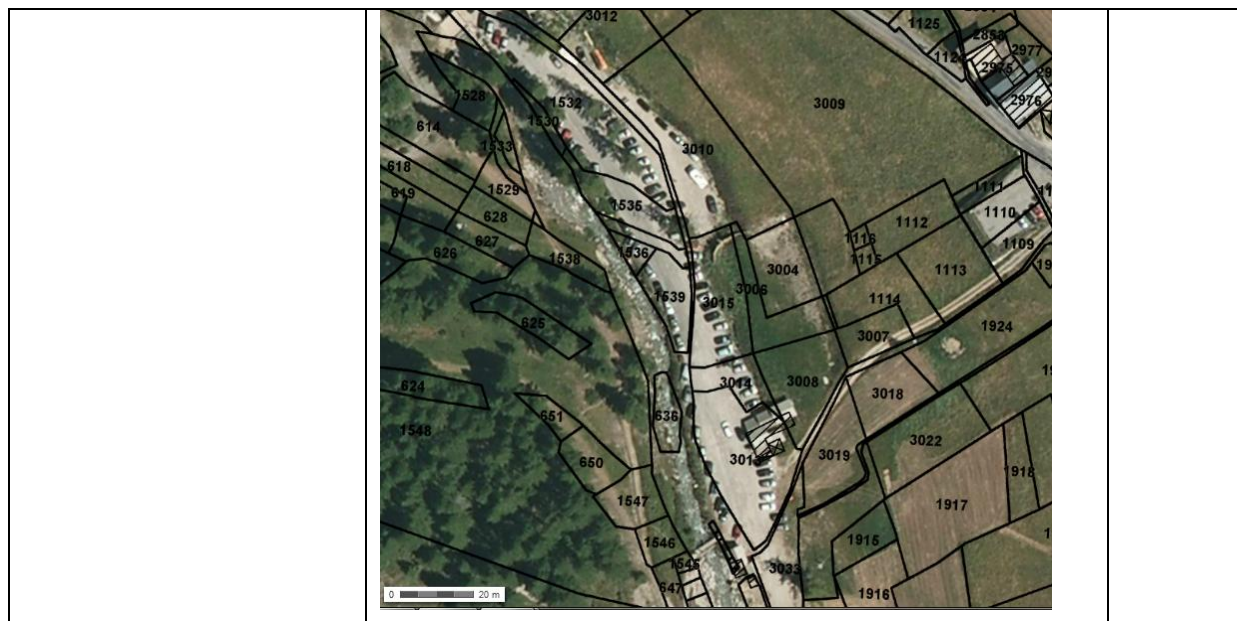


| | | |
|------------------------------|---|--|
| Activité | Randonnée pédestre, pêche sportive | |
| Ville / Territoire | Ceillac Queyras | |
| Carte de l'ESI |  | |
| Coordonnées Lambert93 | X= 1000629 Y= 6401676 | |
| Coordonnées GPS | X=6,792836 Y=44,64919 | |

| CONSTAT DE L'EXISTANT | | |
|--|---|--------|
| Accès | D947 puis D60 jusqu'au départ des remontées mécaniques. | 1 |
| Stationnement | Aire de stationnement goudronnée, stationnement en épis demandé par un panneau à l'entrée de l'aire de stationnement Capacité : une centaine de places Aire de stationnement bondée en été, stationnement en bordure de route | 2 3 |
| Difficultés d'accès | / | |
| Fréquentation (<i>observée au moment de la visite, période de fréquentation</i>) | Fréquentation observée au moment de la visite (24/07/2012 vers 18h) : - Une vingtaine de voitures - 5 personnes Interprétation de la fréquentation : La fréquentation du site semble importante | 5 |
| Zone fonctionnelle | | |
| Panneaux (<i>explicatifs, directionnels,...</i>) | Panonceau de recommandation pour le stationnement en épis. Feuille de signalisation du lac Miroir | |
| Aire de pique-nique | / | |
| Sanitaires | / | |
| Poubelles | / | |
| Autres | / | |
| Zone d'exercice | | |
| Accès | Les itinéraires de randonnée sont accessibles directement depuis l'aire de stationnement | |
| Aménagements / Equipements | sentiers bien marqués au sol accompagnés de panneaux directionnels artisanaux (feuille sur planche de bois) | |
| Difficultés | / | |
| Sécurité / risques particuliers | / | |
| Comportement des usagers | | |
| Remarques particulières concernant le comportement des usagers | / | |

| ENVIRONNEMENT | | |
|---------------------------|--|--|
| Espèces/habitats à enjeux | / | |
| Impact potentiel ou avéré | / | |
| Statut réglementaire | <p>ZNIEFF terrestre Type I : code 05-180-140 : Cirque et lac Sainte-Anne - lacs des Rouites Faune : Deux espèces animales patrimoniales Flore : Huit espèces végétales déterminantes revêtant toutes un grand intérêt floristique, dont trois sont protégées au niveau national</p> <p>Parc Naturel Régional du Queyras</p> | |
| Observations | / | |

| ENJEUX | | |
|-------------------------|---|-----------|
| Enjeux sociaux | <p>FORT : La fréquentation du site semble importante</p> | 6 |
| Enjeux environnementaux | <p>FORT : Espèces rares, enjeux géomorphologiques et paysagers</p> | ** |
| Enjeux économiques | <p>MOYEN : Aucune activité économique n'est présente sur le site, cependant présence de commerces à Ceillac</p> | 3 |
| Enjeux territoriaux | <p>FAIBLE : Le site ne contribue pas à la renommée du territoire</p> | |
| Maîtrise foncière | Parcelles N° 1530, 1532, 1535, 1539, 3013, 3014, 3015 (stationnement) | |



| PRECONISATION ET OBSERVATIONS | | |
|-------------------------------|---|--|
| Préconisations | pérenniser les panneaux en remplacer les panneaux artisanaux par de vrais panneaux. | |
| Observations particulières | | |

| ESTIMATION NOTATION/INDICATEURS | | |
|------------------------------------|---|----|
| Indicateurs sociaux et économiques | | 20 |
| Indicateurs de risque | * | 2 |

| | | |
|----------------------------------|----------------------------|-------------------|
| Code du site : RP-16-Q | VALLON DE BOUCHOUSE | INDICATEUR |
|----------------------------------|----------------------------|-------------------|



| | | |
|------------------------------|--|--|
| Activité | Activités estivales : randonnée pédestre, VTT, pêche | |
| Ville / Territoire | Ristolas / Queyras | |
| Carte de l'ESI | | |
| Coordonnées Lambert93 | X=1015216 Y=6408980 | |

| | | |
|------------------------------|---|---|
| CONSTAT DE L'EXISTANT | | |
| Accès | Deux accès possibles : - Depuis la D205 (route en direction du Col Agnel), | 1 |

| | | |
|---|---|-------------------|
| | <p>puis GR en direction du Col Vieux</p> <ul style="list-style-type: none"> - D947 en direction de Ristolas, parking de la Roche Ecroulée, puis GR en direction des lacs Egorgéou, Baricles et Foréant | |
| Stationnement | <p>Deux stationnements possibles :</p> <ul style="list-style-type: none"> - Parking entre le refuge et le Col Agnel (Molines en Queyras) - Parking de la Roche Ecroulée (Ristolas) | <p>2</p> <p>3</p> |
| Difficultés d'accès | - | |
| Fréquentation (<i>observée au moment de la visite, période de fréquentation</i>) | Fréquentation importante : une trentaine de personne observée au moment de la visite. | 5 |
| Zone fonctionnelle | | |
| Panneaux (<i>explicatifs, directionnels,...</i>) | <p>Présence de balises et de jalons pour matérialiser l'itinéraire (balisage GR).</p> <p>Présence de panneaux expliquant la démarche de mise en défens des berges des lacs.</p> | |
| Aire de pique-nique | - | |
| Sanitaires | - | |
| Poubelles | - | |
| Autres | - | |
| Zone d'exercice | | |
| Accès | Par un sentier balisé GR | |
| Aménagements / Equipements | Balises GR le long de l'itinéraire | |
| Difficultés | - | |
| Sécurité / risques particuliers | - | |
| Comportement des usagers | | |
| Remarques particulières concernant le comportement des usagers | Les pratiquants investissent volontiers les berges des lacs pour se détendre. | |

| ENVIRONNEMENT | | |
|---------------------------|---|--|
| Espèces/habitats à enjeux | Milieux humides : lacs de montagnes | |
| Impact potentiel ou avéré | Piétinement en zone humide et piétinement au sol | |
| Observations | <p>Autour du sentier dans le vallon de Bouchouse, on constate un piétinement au sol, avec par endroit plusieurs sentes parallèles au sentier principal dans une largeur de 10m.</p> <p>En présence de névés, au début de l'été, les randonneurs les contournent, piétinant ainsi la végétation avant qu'elle n'ait pu pousser.</p> <p>Les berges des lacs abritent une flore particulière et rare. Or les pratiquants investissent volontiers ces berges, induisant un piétinement néfaste à cette flore.</p> <p>Par endroits, les berges ont donc été mise en défens grâce à une barrière basse en corde, accompagnée de petites plaquettes montrant que la pénétration dans la zone est interdite. Cette mesure est accompagnée d'un panneau d'explication en piteuse état.</p> | |

| ENJEUX | | |
|-------------------------|---|------------|
| Enjeux sociaux | <p>FORT :</p> <p>Forte fréquentation du site, qui est facile d'accès depuis la route du Col Agnel</p> | 6 |
| Enjeux environnementaux | <p>TRES FORTS :</p> <p>Piétinement au sol et piétinement en zone humide</p> | *** |
| Enjeux économiques | <p>FORT :</p> <p>Présence d'un refuge un peu en contrebas du col qui bénéficie de la forte fréquentation du site</p> | 6 |
| Enjeux territoriaux | <p>FORT :</p> <p>Itinéraire emprunté par le GR58</p> | 6 |
| Maîtrise foncière | | |


| PRECONISATION ET OBSERVATIONS | | |
|-------------------------------|---|--|
| Préconisations | <p>Le panneau d'explication de la mise en défens des berges des lacs mériterait d'être réalisé dans des matériaux plus résistants aux intempéries notamment, afin de le pérenniser.</p> <p>Le maraudage peut être intéressant ici afin de sensibiliser les personnes pendant leur pratique et les inciter à respecter les mesures mise en place.</p> <p>La verbalisation peut également être envisagée. Mais alors il</p> | |

| | | |
|-----------------------------------|--|--|
| | <p>conviendra de mettre à disposition des pratiquants (ex. sur des RIS) la réglementation ainsi que les sanctions prévues pour son non respect.</p> <p>A la fonte des neiges, lorsqu'il reste encore des névés en travers du chemin, il peut être judicieux de bien marquer un passage sur les névés, au-dessus du chemin, afin d'éviter que les pratiquants ne les contournent.</p> | |
| Observations particulières | - | |

| ESTIMATION NOTATION/INDICATEURS | | |
|---|---|----|
| Indicateurs sociaux et économiques | | 29 |
| Indicateurs de risque | * | 3 |

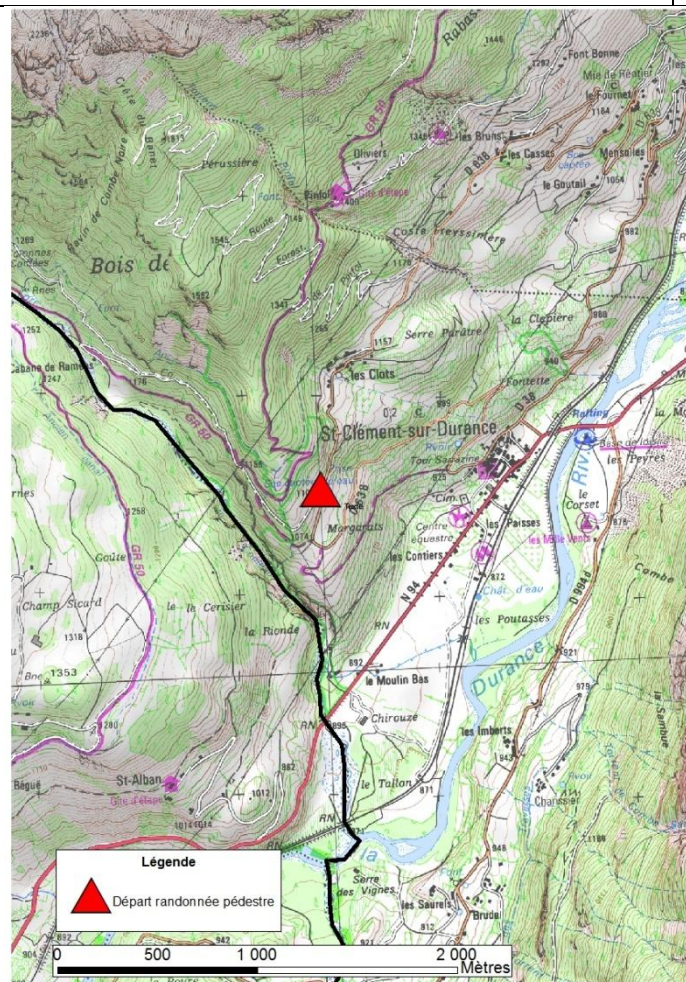
Guillestrois

| | | |
|----------------------------------|-----------------------------|-------------------|
| Code du site : RP-17-G | LE VALLON DU COULEAU | INDICATEUR |
|----------------------------------|-----------------------------|-------------------|



| | | |
|---------------------------|---|--|
| Activité | <p>randonnée pédestre</p> <p>Autre activité : randonnée aquatique dans le Couleau</p> | |
| Ville / Territoire | <p>St Clément sur Durance</p> <p>Guillestrois</p> | |

Carte de l'ESI




| | | |
|------------------------------|-----------------------|--|
| Coordonnées Lambert93 | X=982726 Y=6400741 | |
| Coordonnées GPS | X=982726 Y=6400741 | |

| CONSTAT DE L'EXISTANT | | |
|--|--|----------|
| Accès | D6389 en direction du hameau des Clots (depuis le village de St Clément) Un peu avant le hameau, une piste permet d'accéder au vallon du Couleau. | |
| Stationnement | Possibilité de stationnement au terminus de la piste. Stationnement anarchique, aire non aménagée. Capacité : environ 5/6 voitures. | |
| Difficultés d'accès | piste carrossable mais pas en très bon état. | |
| Fréquentation (observée au moment de la visite, période de fréquentation) | Fréquentation observée au moment de la visite (22/07/2012 aux alentours de 11h00) : - 2 voitures Interprétation sur la fréquentation : Le site ne semble pas être très fréquenté. | 2 |
| Zone fonctionnelle | | |
| Panneaux (explicatifs, directionnels,...) | Panneau de présentation du Parc National des Ecrins. Panneau de réglementations applicables dans le Parc. | |
| Aire de pique-nique | / | |
| Sanitaires | / | |
| Poubelles | / | |
| Autres | / | |
| Zone d'exercice | | |
| Accès | Les itinéraires de randonnée sont accessibles directement depuis l'aire de stationnement | |
| Aménagements / Equipements | sentiers bien marqués au sol. | |
| Difficultés | Tous niveaux. | |
| Sécurité / risques particuliers | / | |
| Comportement des usagers | | |

| | | |
|--|---|--|
| Remarques particulières concernant le comportement des usagers | / | |
|--|---|--|

| ENVIRONNEMENT | | |
|---------------------------|---|--|
| Espèces/habitats à enjeux | Porte d'entrée du Parc National des Ecrins | |
| Impact potentiel ou avéré | | |
| Statut réglementaire | Site Natura2000 FR9301502 (ZSC) | |
| Observations | Depuis ce site, on accède facilement au Parc National des Ecrins. | |

| ENJEUX | | |
|-------------------------|--|----|
| Enjeux sociaux | FAIBLE : La fréquentation du site n'est pas importante. | |
| Enjeux environnementaux | FORT: Le site permet d'accéder à la zone cœur du Parc National des Ecrins. | ** |
| Enjeux économiques | FAIBLE : Aucune activité économique n'est présente sur le site. | |
| Enjeux territoriaux | FORT : Le site est l'une des portes d'entrée au Parc National des Ecrins, qui est un emblème du territoire. | 6 |
| Maîtrise foncière | Parcelle N° 77 (stationnement)  | |

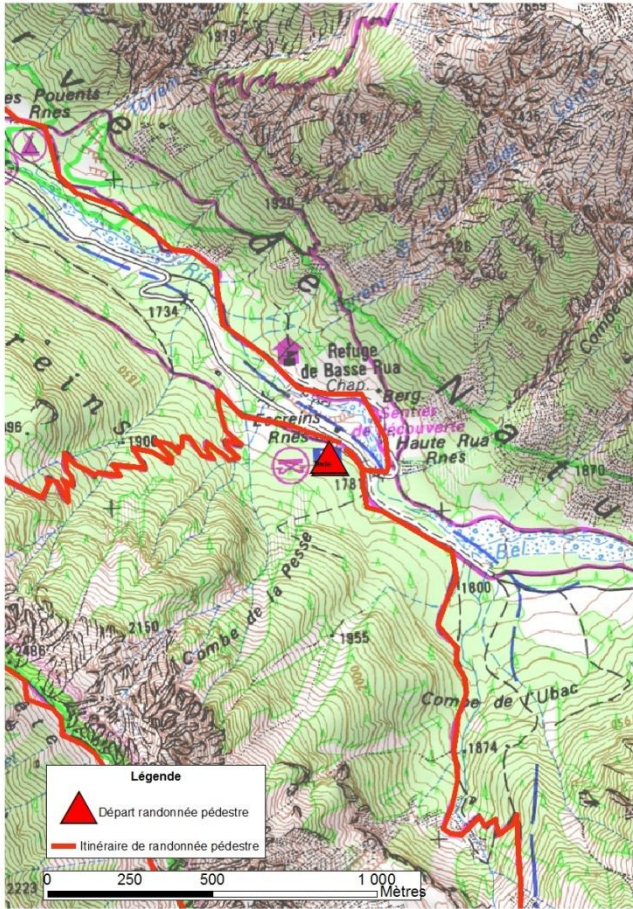
| PRECONISATION ET OBSERVATIONS | | |
|-------------------------------|--|--|
|-------------------------------|--|--|

| | | |
|-----------------------------------|--|--|
| Préconisations | / | |
| Observations particulières | Le site semble relativement confidentiel. Il peut être intéressant qu'il le reste, puisque d'autres portes d'entrées mieux aménagées permettent d'accéder au Parc National des Ecrins. | |

| ESTIMATION NOTATION/INDICATEURS | | |
|---|---|---|
| Indicateurs sociaux et économiques | | 8 |
| Indicateurs de risque | * | 2 |

| | | |
|----------------------------------|---------------------------------|-------------------|
| Code du site : RP-18-G | ESPACE DU VAL D'ESCREINS | INDICATEUR |
|----------------------------------|---------------------------------|-------------------|




| | | |
|------------------------------|---|--|
| Activité | Activité principale : randonnée pédestre Activité secondaire : VTT | |
| Ville / Territoire | Vars Guillestrois | |
| Carte de l'ESI |  | |
| Coordonnées Lambert93 | X= 994967 Y= 6398289 | |
| Coordonnées GPS | X=994967 Y=6398289 | |

| CONSTAT DE L'EXISTANT | | |
|--|--|----------|
| Accès | D902 en direction du Col de Vars, puis petite route signalée en direction du Val d'Escreins. | 1 |
| Stationnement | <ul style="list-style-type: none"> - Une aire de stationnement aménagée au niveau du terminus de la route d'une capacité d'une cinquantaine de voiture - Une aire de stationnement bien identifiable mais moins aménagée d'une capacité d'une quinzaine de voitures - Possibilité de stationnement anarchique et de stationnement au niveau des aires de pique nique. | 2 3 |
| Difficultés d'accès | route étroite, croisement parfois difficile. | |
| Fréquentation (<i>observée au moment de la visite, période de fréquentation</i>) | <p>Fréquentation observée au moment de la visite (19/07/2012 aux alentours de 16h30) :</p> <ul style="list-style-type: none"> - Une vingtaine de voitures - Une trentaine de pratiquants <p>Interprétation sur la fréquentation :</p> <p>Le site connaît une importante fréquentation.</p> | 5 |
| Zone fonctionnelle | | 5 |
| Panneaux (<i>explicatifs, directionnels,...</i>) | Panneaux directionnels Panneau de présentation du sentier d'interprétation Panneaux d'interprétation | |
| Aire de pique-nique | une vingtaine d'aires de pique nique avec tables en bois et barbecue | |
| Sanitaires | Au niveau de l'aire de stationnement au terminus de la route : 2 toilettes temporaires. | |
| Poubelles | présence de poubelles sur quelques aires de pique nique. | |
| Autres | Point d'accueil et d'information au niveau du parking au terminus de la route. Refuge. Buvette au niveau de l'aire de stationnement du terminus de la route (dépendante du refuge). | |
| Zone d'exercice | | |
| Accès | Les itinéraires partent directement depuis les aires de stationnement | |
| Aménagements / Equipements | sentiers bien marqués au sol. Balises Panneaux directionnels | |
| Difficultés | Tous niveaux | |
| Sécurité / risques particuliers | / | |

| Comportement des usagers | | |
|--|---|--|
| Remarques particulières concernant le comportement des usagers | Des incivilités constatés : des sacs de déchets soigneusement caché dans des fourrés. | |

| ENVIRONNEMENT | | |
|---------------------------|--|--|
| Espèces/habitats à enjeux | / | |
| Impact potentiel ou avéré | / | |
| Statut réglementaire | <p>ZNIEFF terrestre Type I : code 05-108-141</p> <p>Vallon et Réserve Communale du Val d'Escreins</p> <p>Faune : Vingt-trois espèces animales patrimoniales, dont huit déterminantes</p> <p>Flore : quinze espèces végétales déterminantes revêtant toutes un grand intérêt floristique et dont six sont protégées au niveau national</p> <p>Site Natura2000 FR9301504 (ZSC) à proximité</p> | |
| Observations | / | |

| ENJEUX | | |
|-------------------------|--|----------|
| Enjeux sociaux | <p>FORT :</p> <p>Le site connaît une fréquentation très importante</p> | 6 |
| Enjeux environnementaux | <p>MOYEN :</p> <p>Aucun enjeu n'a été identifié. En revanche, de nombreux déchets laissés sur les aires de pique nique ont été constatés, dégradant considérablement la qualité et l'attrait environnemental.</p> | * |
| Enjeux économiques | <p>MOYEN :</p> <p>Un refuge est présent à 5 min à pied de l'aire de stationnement au terminus de la route et une buvette est présente sur l'aire de stationnement.</p> | 3 |
| Enjeux territoriaux | <p>FORT :</p> <p>Le Val d'Escreins est l'une des images fortes du territoire du Guillestrois.</p> | 6 |
| Maîtrise foncière | Parcelles N° 100, 104, 105 (stationnement) | |



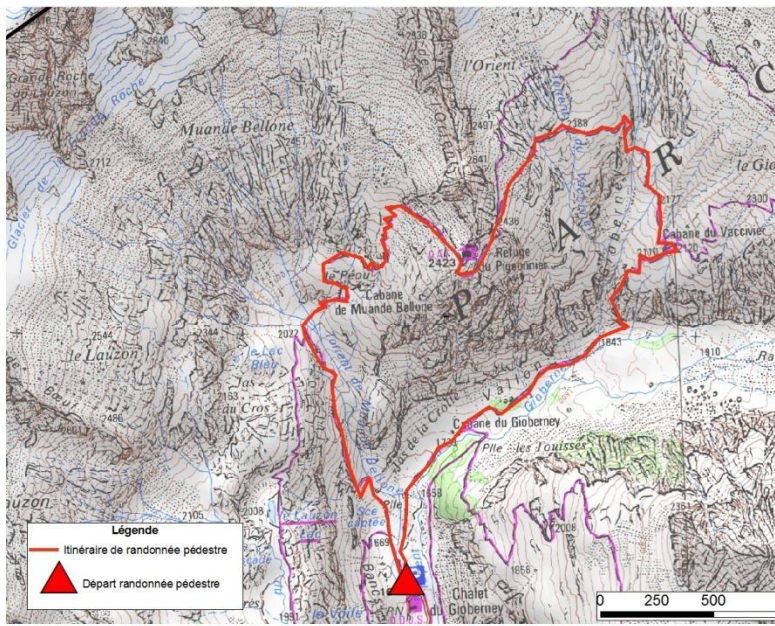
| PRECONISATION ET OBSERVATIONS | | |
|-----------------------------------|---|--|
| Préconisations | Mettre en place des poubelles au niveau de chaque aire de pique nique. Panneau de sensibilisation au respect de l'environnement. | |
| Observations particulières | | |

| ESTIMATION NOTATION/INDICATEURS | | |
|---|---|----|
| Indicateurs sociaux et économiques | | 31 |
| Indicateurs de risque | * | 1 |

Champsaur-Valgaudemar

| | | |
|-----------------------------------|---------------------|-------------------|
| Code du site : RP-19-CV | LE GIOBERNEY | INDICATEUR |
|-----------------------------------|---------------------|-------------------|



| | | |
|-------------------------------|--|--|
| Activité | Randonnée pédestre | |
| Ville / Territoire | La Chapelle en Valgaudemar Champsaur - Valgaudemar | |
| Carte de l'ESI |  | |
| Coordonnées Lambert 93 | X= 959192 Y= 6421268 | |
| Coordonnées GPS | X= 6,28097 Y= 44,842109 | |

| CONSTAT DE L'EXISTANT | | |
|--|--|----------|
| Accès | A partir de la Chapelle en Valgaudemar, la D480t permet d'accéder au Gioberney. | 1 |
| | Navette entre la Chapelle et le Gioberney (mise en place pour l'été 2012) | 5 |
| Stationnement | Le stationnement se fait au bout de la D480t. | 2 |
| | Une vaste aire permet d'accueillir environ 200 voitures. Le stationnement s'y fait de manière anarchique. Avant d'arriver à cette aire, une autre aire plus petite peut accueillir environ une cinquantaine de voiture. Là aussi le stationnement y est anarchique. | |
| Difficultés d'accès | La route d'accès est très étroite, rendant parfois le croisement difficile. | |
| Fréquentation (<i>observée au moment de la visite, période de fréquentation</i>) | Fréquentation observée au moment de la visite (09/08/2012 aux alentours de 11h30) : | 5 |
| | <ul style="list-style-type: none"> - Au moins 300 voitures - Une centaine de randonneurs. Interprétation sur la fréquentation : Le site est soumis à une surfréquentation. | |
| Zone fonctionnelle | | 3 |
| Panneaux (<i>explicatifs, directionnels,...</i>) | Panneaux directionnels. | |
| Aire de pique-nique | / | |
| Sanitaires | / | |
| Poubelles | conteneurs à roulettes. | |
| Autres | présence d'un refuge au niveau de l'aire de stationnement | |
| Zone d'exercice | | |
| Accès | Les itinéraires de randonnée partent directement depuis l'aire de stationnement. | |
| Aménagements / Equipements | Les sentiers sont bien marqués au sol et sont accompagnés de panneaux directionnels. | |
| Difficultés | Les itinéraires partant de l'aire de stationnement sont principalement des balades à la journée. | |
| Sécurité / risques particuliers | / | |
| Comportement des usagers | | |
| Remarques particulières concernant le comportement des usagers | La surfréquentation du site se traduit par une saturation de l'aire de stationnement. Les pratiquants stationnent donc où ils peuvent, | |

| | | |
|--|--|--|
| | notamment en bord de route, malgré le fait que celle-ci soit étroite. Cela accentue encore le problème de circulation. | |
|--|--|--|

| ENVIRONNEMENT | | |
|---------------------------|---|--|
| Espèces/habitats à enjeux | / | |
| Impact potentiel ou avéré | / | |
| Statut réglementaire | <p>ZNIEFF Type I : code 05-111-165</p> <p>Haute vallée de la Séveraisse - plan du Gioberney - lac du Lauzon</p> <p>Faune : Vingt huit espèces animales patrimoniales, dont huit sont déterminantes.</p> <p>Flore : Neuf espèces végétales déterminantes, dont une est protégée au niveau national : la Primevère du Piémont</p> <p>Site Natura2000 FR9301506 (ZSC)</p> <p>Site Natura2000FR9310036 (ZPS)</p> <p>Réserve Naturelle Haute Vallée de la Séveraisse</p> | |
| Observations | <p>Le site permet d'accéder directement au Parc National des Ecrins, l'aire de stationnement étant en bordure de la limite du cœur du Parc.</p> <p>Potentiel site ENS</p> | |

| ENJEUX | | |
|-------------------------|---|-----------|
| Enjeux sociaux | <p>TRES FORT :</p> <p>La fréquentation du site est considérable.</p> | 10 |
| Enjeux environnementaux | <p>MOYEN :</p> <p>L'accès au Parc National des Ecrins est aisé, le site se situant en limite de la zone cœur.</p> | * |
| Enjeux économiques | <p>FORT :</p> <p>La présence du refuge constitue une activité économique sur le site, non négligeable du fait de la forte fréquentation.</p> | 6 |
| Enjeux territoriaux | <p>FORT :</p> <p>Le site constitue l'une des portes d'entrée au Parc National des Ecrins, qui est un emblème du territoire des Hautes Alpes.</p> | 6 |
| Maîtrise foncière | Parcelle N° 538 (stationnement) | |

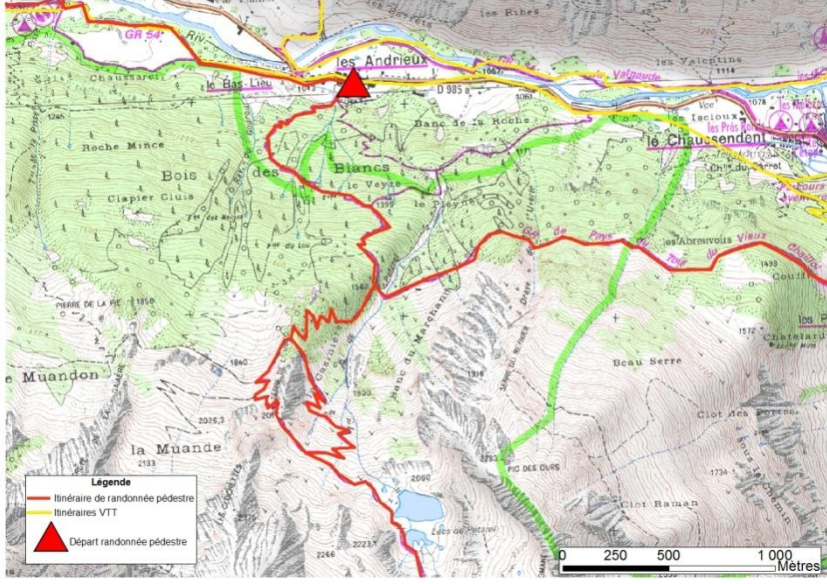


| PRECONISATION ET OBSERVATIONS | | |
|-----------------------------------|--|--|
| Préconisations | <p>Au regard de la surfréquentation du site et des problèmes de circulation et de stationnement qui en découle, il serait intéressant de mettre en place une navette pour établir une liaison entre la Chapelle en Valgaudemar et le Giberney.</p> <p>Cette navette pourrait fonctionner sur le même principe que celle mise en place pour accéder à la haute vallée de la Clarée. A savoir, la circulation devrait être interdite aux véhicules particuliers entre certaines heures de la journée (8h-18h par exemple).</p> | |
| Observations particulières | / | |

| ESTIMATION NOTATION/INDICATEURS | | |
|---|---|----|
| Indicateurs sociaux et économiques | | 38 |
| Indicateurs de risque | * | 1 |

| | | |
|-----------------------------------|---------------------|-------------------|
| Code du site : RP-20-CV | LES ANDRIEUX | INDICATEUR |
|-----------------------------------|---------------------|-------------------|




| | | |
|-------------------------------|---|--|
| Activité | Randonnée pédestre | |
| Ville / Territoire | Villar Loubière Champsaur - Valgaudemar | |
| Carte de l'ESI |  | |
| Coordonnées Lambert 93 | X= 950206 Y= 6418504 | |
| Coordonnées GPS | X= 6,165932 Y= 44,82055 | |

| CONSTAT DE L'EXISTANT | | |
|-----------------------|---|--------|
| Accès | D985a jusqu'au hameau des Andrieux Navette 05 Voyageurs jusqu'à La Chapelle en Valgaudemar | 1 5 |
| Stationnement | Petite aire de stationnement aménagée. | 3 |

| | | |
|--|--|---|
| | Capacité : une quinzaine de voitures | 2 |
| Difficultés d'accès | / | |
| Fréquentation (observée au moment de la visite, période de fréquentation) | Fréquentation observée au moment de la visite (09/08/2012 aux alentours de 12h30) : - 15 voitures - Aucun randonneur Interprétation sur la fréquentation : Le site semble fréquenté de manière importante. | 3 |
| Zone fonctionnelle | | 5 |
| Panneaux (explicatifs, directionnels,...) | Panneaux directionnels | |
| Aire de pique-nique | 1 table | |
| Sanitaires | oui | |
| Poubelles | oui | |
| Autres | fontaine | |
| Zone d'exercice | | |
| Accès | Les itinéraires de randonnées sont accessibles directement depuis l'aire de stationnement. | |
| Aménagements / Equipements | Panneaux directionnels sentiers bien marqués au sol. | |
| Difficultés | les itinéraires qui partent de l'aire de stationnement sont des balades à la journée. | |
| Sécurité / risques particuliers | / | |
| Comportement des usagers | | |
| Remarques particulières concernant le comportement des usagers | / | |

| | | |
|----------------------------------|--|--|
| ENVIRONNEMENT | | |
| Espèces/habitats à enjeux | / | |
| Impact potentiel ou avéré | / | |
| Statut réglementaire | Site Natura2000 FR9301506 (ZSC) Site Natura2000 FR9310036 (ZPS) | |

| | | |
|---------------------|--|--|
| Observations | Le site permet d'accéder facilement au Parc National des Ecrins. | |
|---------------------|--|--|

| ENJEUX | | |
|--------------------------------|---|----------|
| Enjeux sociaux | FORT : Le site connaît une fréquentation importante. | 6 |
| Enjeux environnementaux | MOYEN : Sur le site lui-même, aucun enjeu n'a été identifié. En revanche, il permet d'accéder facilement au Parc National des Ecrins. | * |
| Enjeux économiques | FAIBLE : Aucune activité économique n'est présente sur le site. | 0 |
| Enjeux territoriaux | FORT : Le site est une des portes d'entrée du Parc National des Ecrins. | 6 |
| Maîtrise foncière | Parcelle N° 1218 (stationnement)  | |

| PRECONISATION ET OBSERVATIONS | | |
|--------------------------------------|---|--|
| Préconisations | / | |
| Observations particulières | / | |

| ESTIMATION NOTATION/INDICATEURS | | |
|------------------------------------|---|----|
| Indicateurs sociaux et économiques | | 31 |
| Indicateurs de risque | * | 1 |


| | | |
|-----------------------------------|---------------------|-------------------|
| Code du site : RP-21-CV | LES RICHARDS | INDICATEUR |
|-----------------------------------|---------------------|-------------------|



| | | |
|-------------------------------|---|--|
| Activité | Activité principale : Randonnée pédestre Autres activités présentent sur le site : VTT | |
| Nom du site | Les Richards | |
| Ville / Territoire | Saint-Jean-Saint-Nicolas / Champsaur-Valgaudemar | |
| Carte de l'ESI | <p>The map shows the Richards area with various elevation contours. A red triangle marks the start of a hiking route, a red line indicates the hiking itinerary, and yellow lines show cycling routes. A green circle marks a paragliding site. Labels include 'les Bayles Chet', 'Forêt Domaniale du Drac', 'la Baumette', 'les Richards', and 'St Nicolas'. A legend, scale bar (0-500m), and north arrow are included.</p> | |
| Coordonnées Lambert 93 | X= 956274 Y= 6403689 | |
| Coordonnées GPS | X= 6,234961 Y= 44,685058 | |

| CONSTAT DE L'EXISTANT | | |
|--|--|------------|
| Accès | Le site des Richards et site de décollage parapente est indiqué depuis Point-du-Fossé | 1 |
| Stationnement | Elargissement de la route et petit parking de 5 voitures. Au total, une vingtaine de voitures peuvent stationner aux Richards Parking signalé | 3 2 |
| Difficultés d'accès | Aucune | |
| Fréquentation (observée au moment de la visite, période de fréquentation) | Fréquentation au moment de la visite du site : 08/08/2012 5 voitures sur le parking Interprétation de la fréquentation : Fréquentation peu importante, fréquentation de randonneurs pédestres | 2 |
| Zone fonctionnelle | | 0 |
| Panneaux (explicatifs, directionnels,...) | Grande carte présentant le Champsaur avec des explications spécifiques au site (carte que l'on retrouve sur les départs et lieux touristiques du Haut-Champsaur). Panneaux d'indications de randonnée du Parc National des Ecrins | |
| Aire de pique-nique | Non | |
| Sanitaires | Non | |
| Poubelles | Non | |
| Autres | / | |
| Zone d'exercice | | |
| Accès | Sentiers de randonnée pédestre qui démarrent au parking | |
| Aménagements | / | |
| Equipements | / | |
| Difficultés | / | |
| Sécurité / risques particuliers | / | |
| Comportement des usagers | | |
| Remarques particulières concernant le comportement des usagers | / | |

| PROBLEMATIQUES ENVIRONNEMENTALES | | |
|----------------------------------|-------|--|
| Espèces/habitats à enjeux | / | |
| Impact potentiel ou avéré | / | |
| Statut réglementaire | Aucun | |
| Observations | / | |

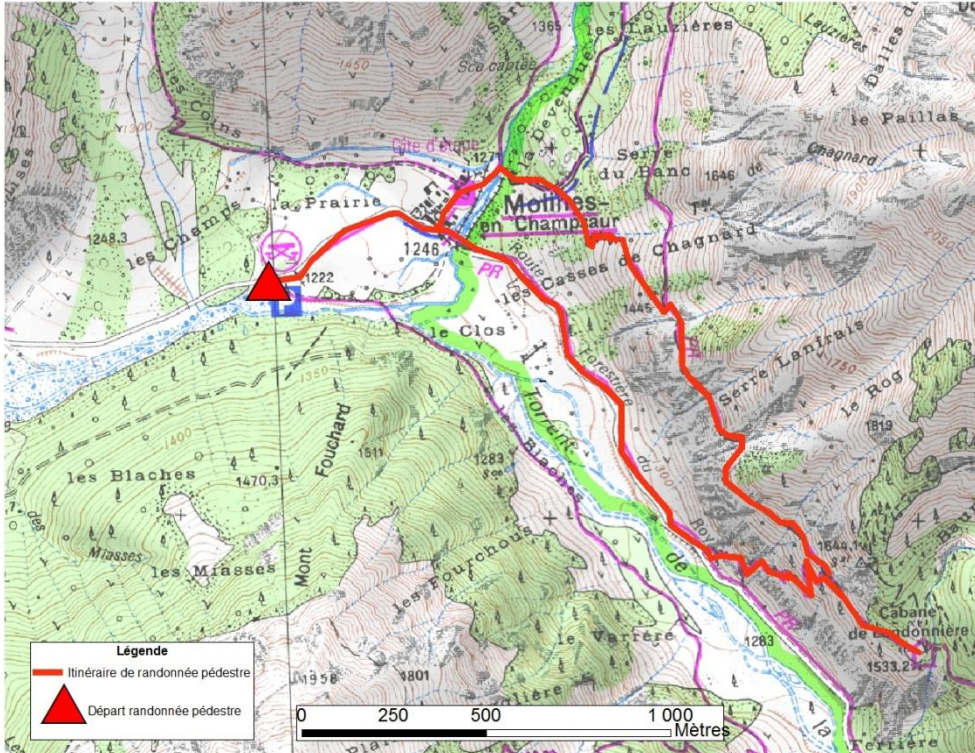
| ENJEUX | | |
|-------------------------|--|---|
| Enjeux sociaux | FAIBLE | 0 |
| Enjeux environnementaux | MOYEN | * |
| Enjeux économiques | FAIBLE | 0 |
| Enjeux territoriaux | FAIBLE | 0 |
| Maîtrise foncière | Parcelle N° 80 (stationnement) | |
| |  | |

| PRECONISATIONS ET OBSERVATIONS | |
|--------------------------------|---|
| Préconisations | / |
| Observations particulières | / |

| ESTIMATION NOTATION/INDICATEURS | | |
|------------------------------------|---|---|
| Indicateurs sociaux et économiques | | 8 |
| Indicateurs de risque | * | 1 |

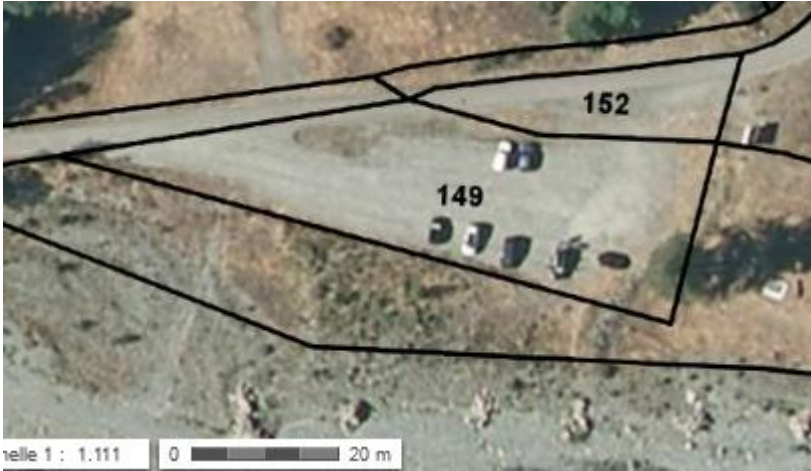
| | | |
|-----------------------------------|-----------------------------|-------------------|
| Code du site : RP-22-CV | MOLINES EN CHAMPSAUR | INDICATEUR |
|-----------------------------------|-----------------------------|-------------------|



| | | |
|-------------------------------|---|--|
| Activité | Randonnée pédestre | |
| Ville / Territoire | La Motte en Champsaur Champsaur - Valgaudemar | |
| Carte de l'ESI |  | |
| Coordonnées Lambert 93 | X= 946625 Y= 6410064 | |
| Coordonnées GPS | X= 6,11645995433 Y= 44,7458986887 | |

| CONSTAT DE L'EXISTANT | | |
|--|--|----------|
| Accès | Depuis la Motte en Champsaur, route forestière signalée. | 1 |
| Stationnement | Vaste aire de stationnement aménagée et signalée. | 3 |
| | Stationnement possible de chaque côté de la route. Capacité : environ une centaine de voitures. | 2 |
| Difficultés d'accès | / | |
| Fréquentation (<i>observée au moment de la visite, période de fréquentation</i>) | <p>Fréquentation observée au moment de la visite (09/08/2012 aux alentours de 10h30) :</p> <ul style="list-style-type: none"> - Une dizaine de voiture - Aucun randonneur <p>Interprétation sur la fréquentation : La fréquentation semble importante.</p> | 3 |
| Zone fonctionnelle | | 3 |
| Panneaux (<i>explicatifs, directionnels,...</i>) | Panneau de présentation des Ecrins. Panneau de sensibilisation aux problématiques environnementales en hiver (dérangement de la faune). Panneaux directionnels | |
| Aire de pique-nique | 1 table | |
| Sanitaires | / | |
| Poubelles | / | |
| Autres | présence d'une auberge à proximité de l'aire de stationnement. | |
| Zone d'exercice | | |
| Accès | Les itinéraires de randonnée partent directement de l'aire de stationnement. | |
| Aménagements / Equipements | Les sentiers sont bien marqués au sol. Ils sont accompagnés de panneaux directionnels et de balisage. | |
| Difficultés | Les itinéraires qui partent de l'aire de stationnement sont essentiellement des balades à la journée. | |
| Sécurité / risques particuliers | / | |
| Comportement des usagers | | |
| Remarques particulières concernant le comportement des usagers | / | |

| ENVIRONNEMENT | | |
|---------------------------|--|--|
| Espèces/habitats à enjeux | / | |
| Impact potentiel ou avéré | / | |
| Statut réglementaire | <p>ZNIEFF terrestre Type I : code 05-111-173</p> <p>Vallons de Molines-en-Champsaur (vallons du Peyron et de la Muande) - versants sud-est du Vieux Chaillol et ubacs du pic Queyrel</p> <p>Faune : Vingt neuf espèces animales patrimoniales, dont sept sont déterminantes</p> <p>Flore : Dix-huit espèces végétales déterminantes, dont six sont protégées au niveau national</p> <p>Site Natura2000 FR9301506 (ZSC)</p> <p>Site Natura2000 FR9310036 (ZPS)</p> | |
| Observations | Depuis l'aire de stationnement et le hameau de Molines en Queyras, l'accès au Parc National des Ecrins est aisé. | |

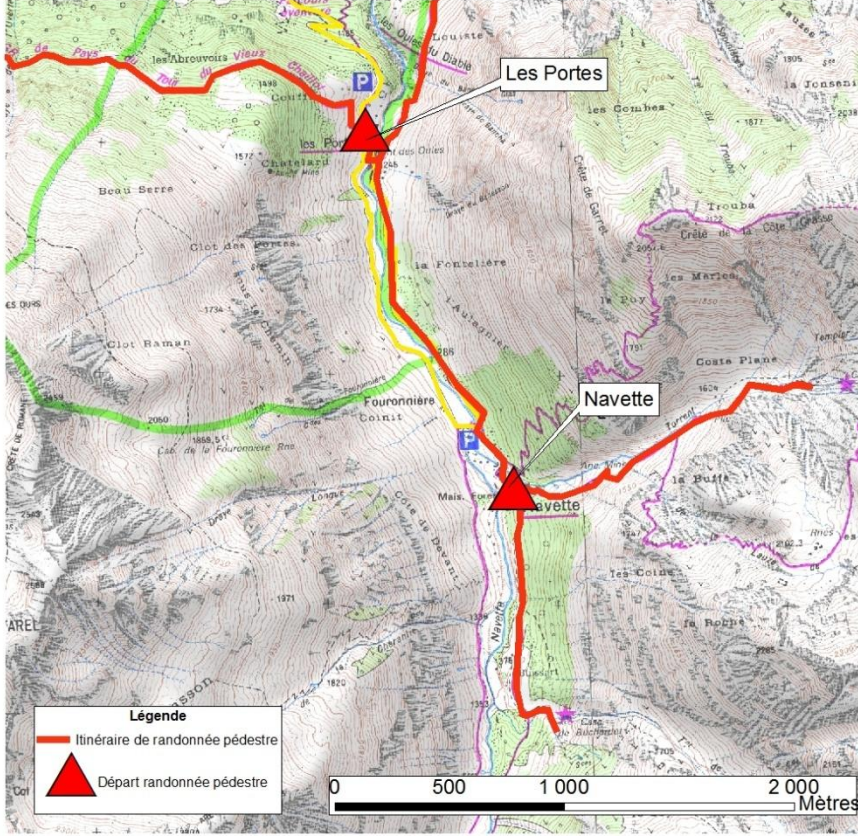
| ENJEUX | | |
|-------------------------|--|---|
| Enjeux sociaux | <p>FORT :</p> <p>La fréquentation du site semble importante.</p> | 6 |
| Enjeux environnementaux | <p>MOYEN :</p> <p>Aucun enjeu n'a été identifié sur le site. En revanche, depuis ce site, on accède facilement au Parc National des Ecrins.</p> | * |
| Enjeux économiques | <p>MOYEN :</p> <p>La seule activité économique présente sur le site est celle de l'auberge.</p> | 3 |
| Enjeux territoriaux | <p>FORT :</p> <p>Le site constitue une porte d'entrée au Parc National des Ecrins.</p> | 6 |
| Maîtrise foncière | <p>Parcelles N°149, 152 (stationnement)</p>  <p>Parcelles N°149, 152 (stationnement)</p> <p>Parcelle 152</p> <p>Parcelle 149</p> <p>échelle 1 : 1.111 0 20 m</p> | |

| PRECONISATION ET OBSERVATIONS | | |
|-------------------------------|---|--|
| Préconisations | / | |
| Observations particulières | / | |

| ESTIMATION NOTATION/INDICATEURS | | |
|------------------------------------|---|----|
| Indicateurs sociaux et économiques | | 27 |
| Indicateurs de risque | * | 1 |

| | | |
|-----------------------------------|------------------------------|-------------------|
| Code du site : RP-22-CV | NAVETTE ET LES PORTES | INDICATEUR |
|-----------------------------------|------------------------------|-------------------|




| | | |
|-------------------------------|---|--|
| Activité | Randonnée pédestre | |
| Ville / Territoire | La Chapelle en Valgaudemar Champsaur - Valgaudemar | |
| Carte de l'ESI |  | |
| Coordonnées Lambert 93 | Navette X= 953233 Y= 6415890 Les Portes X= 952590 Y= 6417451 | |

| | | |
|------------------------|---|--|
| Coordonnées GPS | Navette / X= 6,20 / Y= 44,796 Les Portes / X= 6,196 / Y= 44,81 | |
|------------------------|---|--|

| CONSTAT DE L'EXISTANT | | |
|--|---|----------|
| Accès | Depuis la Chapelle en Valgaudemar, la route d'accès est signalée. | 1 |
| Stationnement | Avant le hameau des Portes, il existe une aire de stationnement d'une trentaine de places. Possibilité également de stationnement anarchique en bord de route. | 3 2 |
| Difficultés d'accès | La route d'accès est très étroite et le croisement y est difficile. | |
| Fréquentation (observée au moment de la visite, période de fréquentation) | Fréquentation observée au moment de la visite (09/08/2012 aux alentours de 12h) : <ul style="list-style-type: none"> - Au moins une quarantaine de voitures au niveau de l'aire de stationnement des Portes - Une vingtaine de randonneurs Interprétation sur la fréquentation : Le site connaît une fréquentation très importante. | 5 |
| Zone fonctionnelle | | 0 |
| Panneaux (explicatifs, directionnels,...) | Panneau de présentation du Parc National des Ecrins. Panneaux directionnels | |
| Aire de pique-nique | / | |
| Sanitaires | / | |
| Poubelles | / | |
| Autres | / | |
| Zone d'exercice | | |
| Accès | Les itinéraires de randonnée sont accessibles directement depuis les aires de stationnement. | |
| Aménagements / Equipements | Les sentiers sont bien marqués au sol et sont accompagnés de panneaux directionnels. | |
| Difficultés | Les itinéraires qui partent des aires de stationnement sont principalement des balades à la journée. | |
| Sécurité / risques particuliers | / | |
| Comportement des usagers | | |
| Remarques particulières concernant le comportement des usagers | / | |

| ENVIRONNEMENT | | |
|---------------------------|--|--|
| Espèces/habitats à enjeux | / | |
| Impact potentiel ou avéré | / | |
| Statut réglementaire | Site Natura2000 FR9301506 (ZSC) Site Natura2000 FR9310036 (ZPS) | |
| Observations | Les sites permettent d'accéder facilement au Parc National des Ecrins (l'un d'eux est même situé dans la zone cœur du Parc). | |

| ENJEUX | | |
|-------------------------|--|----------|
| Enjeux sociaux | FORT : La fréquentation est très importante. | 6 |
| Enjeux environnementaux | MOYEN : Sur le site lui-même, aucun enjeu n'a été identifié. En revanche, l'accès au Parc National des Ecrins est très aisé depuis ces sites (l'un d'eux étant même situé dans la zone cœur du Parc) | * |
| Enjeux économiques | FAIBLE : Aucune activité économique n'est présente sur les sites. | 0 |
| Enjeux territoriaux | FORT : Ces sites sont des portes d'entrée au Parc National des Ecrins, qui est un emblème du territoire des Hautes-Alpes. | 6 |
| Maîtrise foncière | Parcelles N°74 (Portes), N° 266, 269 (Navette)  | |



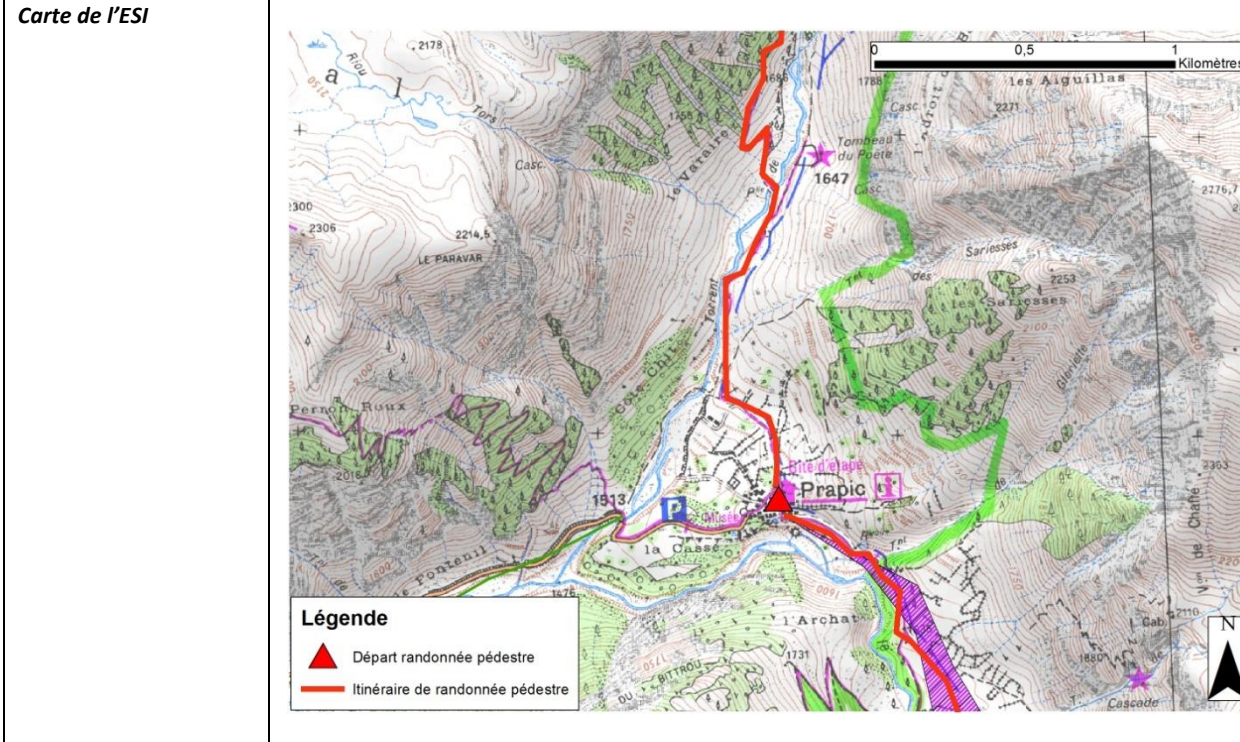
| PRECONISATION ET OBSERVATIONS | | |
|-----------------------------------|---|--|
| Préconisations | Devant la forte fréquentation des sites, qui s'accompagne de problèmes de circulation et de stationnement, la mise en place d'une navette entre la Chapelle en Valgaudemar et les départs de randonnée pourrait être une solution intéressante. | |
| Observations particulières | | |

| ESTIMATION NOTATION/INDICATEURS | | |
|---|---|----|
| Indicateurs sociaux et économiques | | 23 |
| Indicateurs de risque | * | 1 |

| | | |
|-----------------------------------|---------------|-------------------|
| Code du site : RP-23-CV | PRAPIC | INDICATEUR |
|-----------------------------------|---------------|-------------------|



| | | |
|---------------------------|---|--|
| Activité | Activité principale : Randonnée pédestre Autres activités présentent sur le site : | |
| Nom du site | Prapic | |
| Ville / Territoire | Orcières / Champsaur-Valgaudemar | |



| | | |
|-------------------------------|-------------------------|--|
| Coordonnées Lambert 93 | X= 966965 Y= 6405087 | |
|-------------------------------|-------------------------|--|

| | | |
|------------------------|-------------------------------------|--|
| Coordonnées GPS | X= 6,37050245989 Y= 44,693610873 | |
|------------------------|-------------------------------------|--|

| CONSTAT DE L'EXISTANT | | |
|--|--|---|
| Accès | D'Orcières, suivre la route qui indique Prapic, se garer au parking avant le village | 1 |
| Stationnement | En été l'accès au village est interdit aux véhicules Un parking ombragé est aménagé au bord de la route Le parking semble rapidement saturé (en pleine saison estivale) | 2 |
| Difficultés d'accès | Difficultés pour se croiser, fréquentation très importante | |
| Fréquentation (observée au moment de la visite, période de fréquentation) | Fréquentation au moment de la visite du site : 08/08/2012 Environ 150 voitures Interprétation de la fréquentation : Fréquentation touristique très importante De nombreuses familles | 5 |
| Zone fonctionnelle | | 5 |
| Panneaux (explicatifs, directionnels,...) | Oui | |
| Aire de pique-nique | Tables dans la zone de parking | |
| Sanitaires | Oui, des toilettes sont aménagées sur le parking | |
| Poubelles | Oui | |
| Autres | | |
| Zone d'exercice | | |
| Accès | Depuis le parking il faut suivre la route à pied pour rejoindre le village de Prapic et les différents départs de randonnée | |
| Aménagements | Panneaux Parking | |
| Equipements | / | |
| Difficultés | / | |
| Sécurité / risques particuliers | / | |
| Comportement des usagers | | |
| Remarques particulières concernant le | Des difficultés pour se garer aux périodes de forte fréquentation Site connu pour son nombre important de marmottes, les familles viennent | |

| | | |
|---------------------------------|--|--|
| comportement des usagers | les voir et les nourrissent ce qui pose un problème de santé chez ces dernières (notamment de diabète). Il manque un panneau de sensibilisation à ce problème (cf. montagne aux marmottes de Mont-Dauphin) | |
|---------------------------------|--|--|

| PROBLEMATIQUES ENVIRONNEMENTALES | | |
|---|--|--|
| Espèces/habitats à enjeux | / | |
| Impact potentiel ou avéré | / | |
| Statut réglementaire | Site Natura2000 FR9310036 (ZPS) | |
| Observations | / | |

| ENJEUX | | |
|--------------------------------|---|-----------|
| Enjeux sociaux | TRES FORT , le site est très fréquenté ce qui engendre des problèmes de stationnement | 10 |
| Enjeux environnementaux | MOYEN | * |
| Enjeux économiques | FORT : commerces et hébergements dans le village | 6 |
| Enjeux territoriaux | TRES FORT Site majeur pour la randonnée pédestre Porte d'entrée au Parc National des Ecrins Vitrine du PNE pour la station d'Orcières | 10 |
| Maîtrise foncière | Parcelles N° 416, 417, 418, 420, 421, 422 (stationnement) | |



| PRECONISATIONS ET OBSERVATIONS | |
|-----------------------------------|---|
| Préconisations | <p>Indiquer avant d'arriver que l'accès au village est interdit aux véhicules, Mettre en place un système de navette depuis Pont-du-Fossé et Orcières sur le principe de la Haute Vallée de la Clarée (la route d'accès est interdite en été, les randonneurs accèdent au parking de la Haute-Vallée en Navette payante). Cela éviterait les problèmes de stationnement sur Prapic, les croisements délicats sur la route entre Orcières et Prapic et réduirait la pollution du site.</p> <p>Panneau de sensibilisation sur les marmottes pour informer les randonneurs du danger de nourrir ces dernières (risque de diabète). Cela a été fait sur la Montagne aux Marmottes à Mont-Dauphin (Guillestrois)</p> |
| Observations particulières | / |

| ESTIMATION NOTATION/INDICATEURS | | |
|---|---|----|
| Indicateurs sociaux et économiques | | 39 |
| Indicateurs de risque | * | 1 |

Dévoluy

| | | |
|----------------------------------|---------------------------|------------------------|
| Code du site : RP-24-D | PARKING DES SAUVAS | INDICATEUR R |
|----------------------------------|---------------------------|------------------------|




| | | |
|-------------------------------|---|--|
| Activité | Activité estivale : randonnée pédestre, VTT | |
| Ville / Territoire | Montmaur / Gapencais / Dévoluy | |
| Carte de l'ESI | | |
| Coordonnées Lambert 93 | X=930365 Y=6393302 | |
| Coordonnées GPS | X=5,903 Y=44,601 | |

| CONSTAT DE L'EXISTANT | | |
|-----------------------|---|---|
| Accès | A partir de Montmaur : D320 en direction des Sauvas | 1 |
| Stationnement | Aire de stationnement indiquée au départ de l'itinéraire. | 2 |
| | Capacité : une cinquantaine de voitures | 5 |

| | | |
|--|---|----------|
| Difficultés d'accès | - | |
| Fréquentation (<i>observée au moment de la visite, période de fréquentation</i>) | Observation d'une vingtaine de véhicules au moment de la visite La fréquentation semble importante | 3 |
| Zone fonctionnelle | | 0 |
| Panneaux (<i>explicatifs, directionnels,...</i>) | - | |
| Aire de pique-nique | Présence d'une aire de pique-nique un peu avant l'arrivée à l'aire de stationnement | |
| Sanitaires | - | |
| Poubelles | - | |
| Autres | - | |
| Zone d'exercice | | |
| Accès | Au bout de la D320 en direction des Sauvas | |
| Aménagements / Equipements | Panneaux de signalisation pour indiquer l'emplacement de l'aire de stationnement | |
| Difficultés | - | |
| Sécurité / risques particuliers | - | |
| Comportement des usagers | | |
| Remarques particulières concernant le comportement des usagers | - | |

| | | |
|---------------------------|--|--|
| ENVIRONNEMENT | | |
| Espèces/habitats à enjeux | Rien à signaler | |
| Impact potentiel ou avéré | - | |
| Statut réglementaire | <p>ZNIEFF terrestre Type I : code 05-123-192</p> <p>Montagne d'Aurouze - plateau et pic de Bure - Forêt Domaniale des Sauvas - tête et combe de la Cluse</p> <p>Faune : Quatre espèces animales patrimoniales, dont une est déterminante</p> <p>Flore : Vingt quatre espèces végétales déterminantes, dont huit sont protégées au niveau national</p> <p>Site Natura2000 FR9301511 (ZSC)</p> | |
| Observations | - | |

| ENJEUX | | |
|-------------------------|---|----------|
| Enjeux sociaux | FORT : Le site semble très fréquenté aussi bien par les locaux que les touristes. Il est fréquenté aussi bien par de simple randonneur que par des amateurs de botanique. | 6 |
| Enjeux environnementaux | MOEYN | * |
| Enjeux économiques | FAIBLE | 0 |
| Enjeux territoriaux | FORT | 6 |
| Maîtrise foncière | Parcelle N° 94 (stationnement)  | |

| PRECONISATION ET OBSERVATIONS | | |
|-------------------------------|--|--|
| Préconisations | Au niveau de cette aire de stationnement, il conviendrait de mettre en place un panneau d'information et de sensibilisation aux spécificités du Plateau de Bure, ainsi qu'au bon comportement à adopter. | |
| Observations particulières | - | |

| ESTIMATION NOTATION/INDICATEURS | | |
|------------------------------------|---|----|
| Indicateurs sociaux et économiques | | 23 |
| Indicateurs de risque | * | 1 |

| | | |
|----------------------------------|------------------------|------------------------|
| Code du site : RP-25-D | PLATEAU DE BURE | INDICATEUR R |
|----------------------------------|------------------------|------------------------|



| | | |
|-------------------------------|---|--|
| Activité | Activité estivale : randonnée pédestre Activité hivernale : ski de randonnée | |
| Ville / Territoire | Montmaur / Dévoluy | |
| Carte de l'ESI | | |
| Coordonnées Lambert 93 | X=930720 Y=6396945 | |
| Coordonnées GPS | X=5,925 Y=44,642 | |

| | | |
|------------------------------|--|---|
| CONSTAT DE L'EXISTANT | | |
| Accès | Plusieurs accès possibles A partir de Montmaur : D320 en direction des Sauvas Depuis la station de ski par le Pas de la Fenêtre (possibilité d'effectuer une partie de la montée en télésiège) | 1 |

| | | |
|--|---|----------|
| | Les personnes de l'IRAM montent en 4*4 jusqu'au Pas de la Fenêtre | |
| Stationnement | Aire de stationnement indiquée au départ de l'itinéraire Capacité : une cinquantaine de voitures | 2 3 |
| Difficultés d'accès | - | |
| Fréquentation (observée au moment de la visite, période de fréquentation) | Observation d'une vingtaine de véhicules au moment de la visite La fréquentation du site semble importante mais reste limitée par la difficulté de la randonnée. | 3 |
| Zone fonctionnelle | | 0 |
| Panneaux (explicatifs, directionnels,...) | - | |
| Aire de pique-nique | Présence d'une aire de pique-nique un peu avant l'arrivée à l'aire de stationnement | |
| Sanitaires | - | |
| Poubelles | - | |
| Autres | - | |
| Zone d'exercice | | |
| Accès | Depuis l'aire de stationnement, l'accès au Plateau de Bure se fait grâce à un sentier balisé GR de Pays. | |
| Aménagements / Equipements | Balises GR de pays le long de l'itinéraire, quelques panneaux directionnels aux intersections | |
| Difficultés | L'accès au Plateau de Bure est difficile du fait de l'importance du dénivelé ainsi que du substrat sur lequel l'itinéraire court (pierrier) | |
| Sécurité / risques particuliers | - | |
| Comportement des usagers | | |
| Remarques particulières concernant le comportement des usagers | - | |

| | | |
|----------------------------------|--|--|
| ENVIRONNEMENT | | |
| Espèces/habitats à enjeux | Eboulis Présences d'espèces végétales endémiques et d'espèces rares (Ibérus d'Aurouze, Pavot des Alpes) Lagopède (très fréquent sur la Montagne d'Aurouze) | |
| Impact potentiel ou avéré | Piétinement au sol et dérangement de la faune | |
| Statut réglementaire | ZNIEFF terrestre Type I : code 05-123-192 Montagne d'Aurouze - plateau et pic de Bure - Forêt Domaniale des | |

| | | |
|---------------------|--|--|
| | <p>Sauvas - tête et combe de la Cluse</p> <p>Faune : Quatre espèces animales patrimoniales, dont une est déterminante</p> <p>Flore : Vingt quatre espèces végétales déterminantes, dont huit sont protégées au niveau national</p> <p>Site Natura2000 FR9301511 (ZSC)</p> <p>Arrêté Préfectoral de Protection de Biotope du Plateau de la Bure</p> | |
| Observations | <p>Jusqu'au Plateau de Bure, l'itinéraire est relativement bien marqué au sol. Les balises et cairns ajoutent encore à la lisibilité de l'itinéraire.</p> <p>Dans les zones de pierriers, on observe les marques du passage de randonneurs étant descendus droit dans la pente.</p> <p>En revanche, sur le Plateau, l'itinéraire n'est plus visible au sol. Quelques cairn tracent un semblant d'itinéraire. On comprend donc aisément que les pratiquants se dispersent dans le milieu.</p> | |
| Remarques | <p>Ce site a été présélectionné pour rejoindre le réseau ENS dans le cadre du Schéma ENS du Département.</p> | |

| ENJEUX | | |
|--------------------------------|--|------------|
| Enjeux sociaux | <p>FORT :</p> <p>Le site semble très fréquenté aussi bien par les locaux que les touristes. Il est fréquenté aussi bien par de simple randonneur que par des amateurs de botanique.</p> <p>Présence de l'IRAM augmente la fréquentation du site</p> | 6 |
| Enjeux environnementaux | <p>TRES FORT :</p> <p>Piétinement au sol dans un milieu particulièrement sensible (éboulis), en présence d'espèces végétales endémiques et rares.</p> | *** |
| Enjeux économiques | <p>FORT :</p> <p>PRESENCE DE L'IRAM, STATION EUROPEENNE, CAPACITES FINANCIERES IMPORTANTES.</p> | 6 |
| Enjeux territoriaux | <p>FORT :</p> <p>Présence d'un observatoire de l'IRAM / Image renvoyée par le site (paysage lunaire, lieu d'observation...): le site est connu hors du département.</p> | 6 |
| Maîtrise foncière | / | |

| PRECONISATION ET OBSERVATIONS | | |
|--------------------------------------|--|--|
| Préconisations | <p>Sur le Plateau de Bure, il s'agirait peut être de mieux matérialiser l'itinéraire au sol, ou bien de mettre en place des cairns ou balises à intervalle très régulier, afin de limiter au maximum la dispersion des pratiquants dans le milieu.</p> <p>Il est important, de sensibiliser les pratiquants dès l'aire de stationnement afin de leur présenter les spécificités du site ainsi que le</p> | |

| | | |
|-----------------------------------|--|--|
| | <p>bon comportement à adopter.</p> <p>Sensibilisation, notamment sur l'information du public concernant la réglementation du site : APPB, installer des panneaux sur la géologie et la biodiversité à côté de l'IRAM</p> | |
| Observations particulières | <p>Associer l'IRAM</p> <p>Site potentiellement éligible à la SCAP</p> | |

| ESTIMATION NOTATION/INDICATEURS | | |
|---|---|----|
| Indicateurs sociaux et économiques | | 27 |
| Indicateurs de risque | * | 3 |

Elaboration du Plan Départemental des Espaces, Sites et Itinéraires pour un développement maîtrisé des sports de nature dans le département des Hautes-Alpes



Rapport de Phase 1
Décembre 2012

Recueil des fiches ESI relatifs aux sports de nature dans le département des Hautes-Alpes
Partie 2 : Voile, Vol Libre, Multiactivité, VTT

Sommaire

| | |
|---|-----|
| Fiches de départ de voile et kitesurf | 3 |
| Embrunais-Savinois | 3 |
| Gapençais | 19 |
| Fiches de décollage et/ou atterrissage de vol libre : | 27 |
| Briançonnais | 27 |
| Pays des Ecrins | 31 |
| Queyras | 39 |
| Embrunais-Savinois | 43 |
| Champsaur-Valgaudemar | 50 |
| Gapençais | 62 |
| Pays du Buëch | 66 |
| Fiches d'espaces de multiactivités : | 83 |
| Briançonnais | 83 |
| Pays des Ecrins | 120 |
| Queyras | 136 |
| Guillestrois | 153 |
| Embrunais-Savinois | 157 |
| Champsaur-Valgaudemar | 173 |
| Gapençais | 200 |
| Pays du Buëch | 212 |
| Dévoluy | 216 |
| Fiches d'espaces VTT : | 220 |

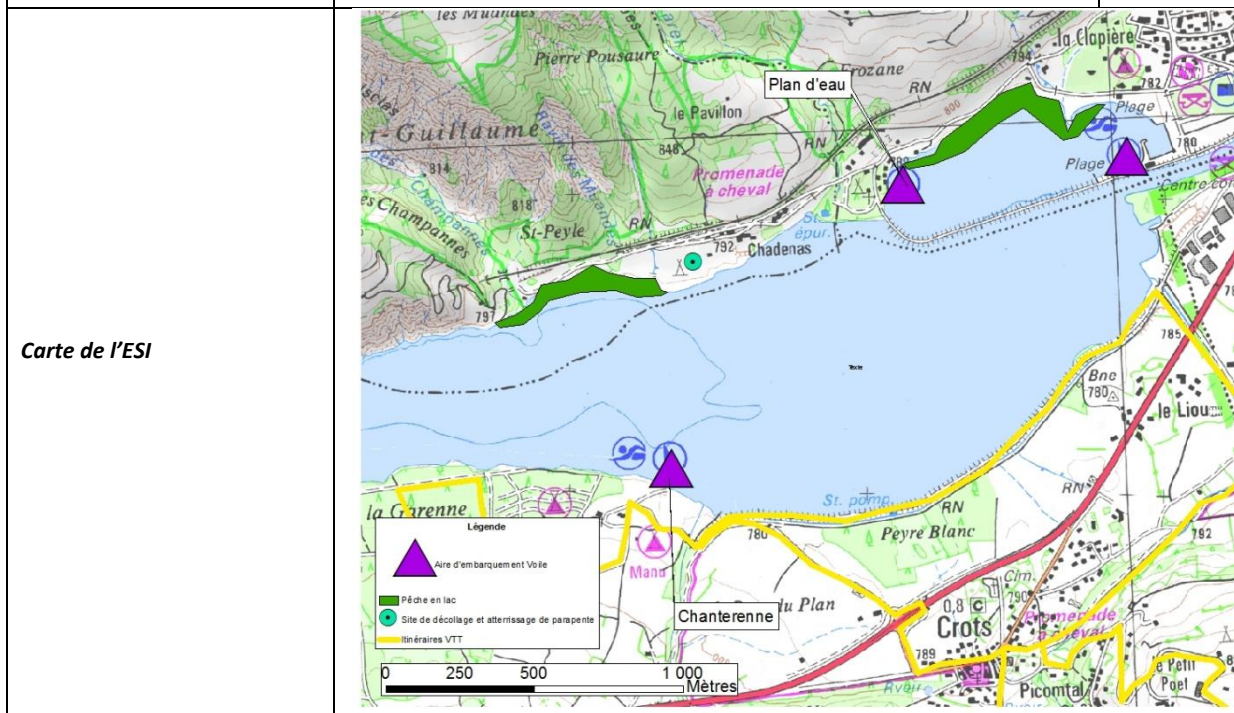
Fiches de départ de voile et kitesurf

Embrunais-Savinois

| | | |
|----------------------------------|----------------------------|-------------------|
| Code du site : V-01-ES | PLAN D'EAU D'EMBRUN | INDICATEUR |
|----------------------------------|----------------------------|-------------------|



| | | |
|---------------------------|--------------------------------|--|
| Activité | Voile | |
| Ville / Territoire | Embrun Embrunais - Savinois | |



| | | |
|-------------------------------|------------------------------------|--|
| Coordonnées Lambert 93 | X=975370 Y=6389295 | |
| Coordonnées GPS | X=6,46773381834 Y=44,5482990807 | |

| CONSTAT DE L'EXISTANT | | |
|--|--|---|
| Accès | N94, puis route signalée en direction de Chadenas. | 1 |
| | Gare d'Embrun + Navette gratuite jusqu'au plan d'eau en été (mais n'est pas accessible aux PMR et ne va pas au club de voile) | 5 |
| Stationnement | Parking d'une quinzaine de place à coté de l'accueil du CNA (Club Nautique Alpin). Parking du bar d'une capacité de 6/7 places Une aire de stationnement en face du bar : une vingtaine de places. Des problèmes de stationnement | |
| Difficultés d'accès | / | |
| Fréquentation (observée au moment de la visite, période de fréquentation) | Fréquentation observée au moment de la visite (23/07/2012 aux alentours de 16h) : - Une trentaine de voitures - Une trentaine de personnes (en cours) Interprétation sur la fréquentation : Le site semble être très fréquenté, principalement pour une activité encadrée. | 5 |
| Zone fonctionnelle | | 5 |
| Panneaux (explicatifs, directionnels,...) | Panneau explicatif au CNA | |
| Aire de pique-nique | / | |
| Sanitaires | oui | |
| Poubelles | conteneur de tri | |
| Autres | CAN : activité de club et de prestataire bar | |
| Zone d'exercice | | |
| Accès | La mise à l'eau se situe à proximité immédiate des aires de stationnement. La mise à l'eau se fait directement depuis le CNA. Accès personnes à mobilité réduite, le CNA propose des MiniJi accessibles aux PMR | 5 |
| Aménagements / Equipements | présence de pontons | |

| | | |
|--|---|--|
| Difficultés | / | |
| Sécurité / risques particuliers | / | |
| Comportement des usagers | | |
| Remarques particulières concernant le comportement des usagers | | |

| | | |
|---------------------------|---|--|
| ENVIRONNEMENT | | |
| Espèces/habitats à enjeux | / | |
| Impact potentiel ou avéré | / | |
| Statut réglementaire | / | |
| Observations | / | |

| | | |
|-------------------------|---|----------|
| ENJEUX | | |
| Enjeux sociaux | FORT : Le site est très fréquenté. Sur le lieu, on trouve une pratique encadrée importante. | 6 |
| Enjeux environnementaux | FAIBLE : Aucun enjeu n'a été identifié sur le site. | |
| Enjeux économiques | FORT : Une importante activité encadrée est présente sur le site. | 6 |
| Enjeux territoriaux | FORT : La voile est l'une des activités phare du territoire de l'Embrunais – Savinois, renommé par la présence du lac de Serre-Ponçon qui est une image forte du département. | 6 |
| Maîtrise foncière | Parcelles N° 2, 31, 203, 204, 206 (stationnement), 393 (activités nautiques) | |



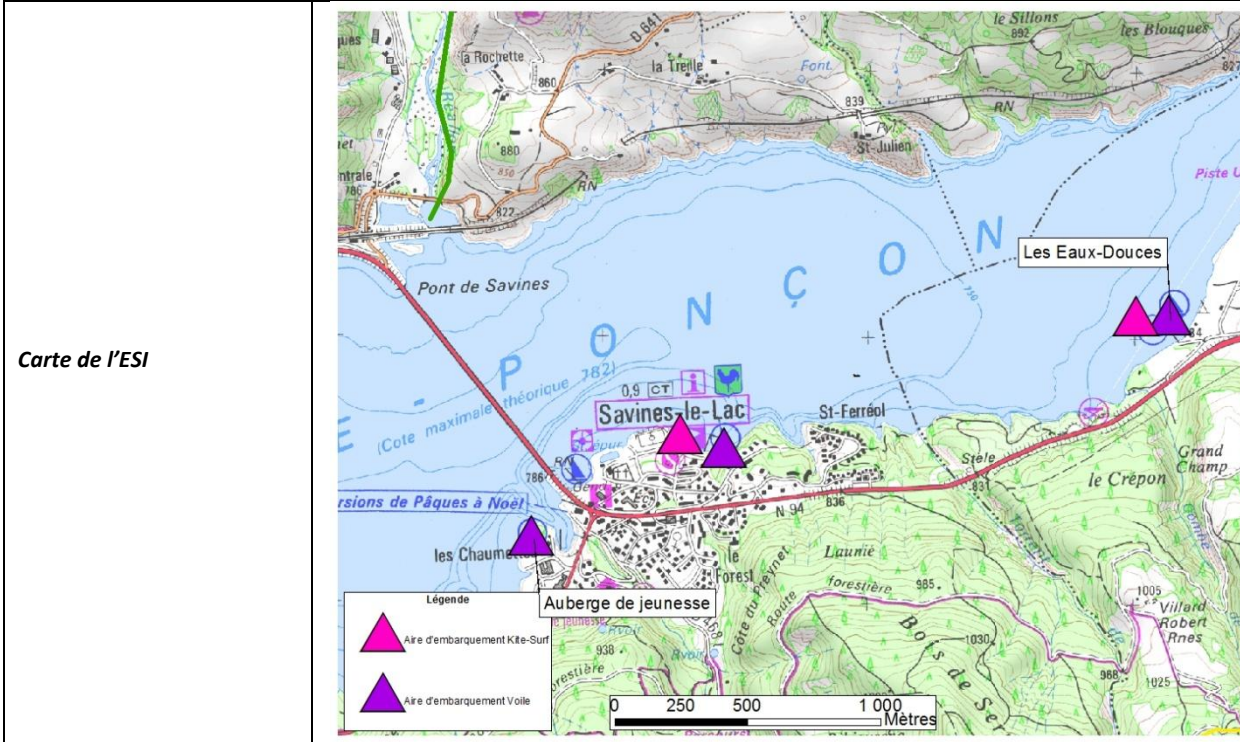
| PRECONISATION ET OBSERVATIONS | | |
|-------------------------------|---|--|
| Préconisations | / | |
| Observations particulières | / | |

| ESTIMATION NOTATION/INDICATEURS | | |
|------------------------------------|---|----|
| Indicateurs sociaux et économiques | | 39 |
| Indicateurs de risque | * | 1 |

| | | |
|----------------------------------|---|-------------------|
| Code du site : V-02-ES | BASE NAUTIQUE DE L'AUBERGE DE JEUNESSE | INDICATEUR |
|----------------------------------|---|-------------------|




| | | |
|---------------------------|--|--|
| Activité | voile | |
| Ville / Territoire | Savines - le – Lac Embrunais - Savinois | |



| | | |
|-------------------------------|------------------------------------|--|
| Coordonnées Lambert 93 | X= 969979 Y= 6386539 | |
| Coordonnées GPS | X=6,39843861588 Y=44,5256203205 | |

| CONSTAT DE L'EXISTANT | | |
|--|---|----------|
| Accès | N94 puis route en direction du Sauze du Lac. | 1 |
| | Auberge de Jeunesse à 100m après le croisement. | 5 |
| | Navettes SCAL ou 05 Voyageurs Embrun-Savines le Lac + 10 minutes de marche | |
| Stationnement | Stationnement signalé de l'auberge de jeunesse : capacité d'environ 200 places. | 2 3 |
| Difficultés d'accès | / | |
| Fréquentation (<i>observée au moment de la visite, période de fréquentation</i>) | Fréquentation observée au moment de la visite (26/07/2012 aux alentours de 14h) : - Une quinzaine de pratiquants Interprétation sur la fréquentation : Le site semble être bien fréquenté. | 3 |
| Zone fonctionnelle | | 5 |
| Panneaux (<i>explicatifs, directionnels,...</i>) | / | |
| Aire de pique-nique | 1 table | |
| Sanitaires | oui | |
| Poubelles | oui | |
| Autres | école française de voile | |
| Zone d'exercice | | |
| Accès | Depuis le parking, il faut traverser le parking en direction du lac. | |
| Aménagements / Equipements | Aménagements adaptés à la pratique. | |
| Difficultés | / | |
| Sécurité / risques particuliers | / | |
| Comportement des usagers | | |
| Remarques particulières concernant le comportement des usagers | / | |

| ENVIRONNEMENT | | |
|---------------------------|---|--|
| Espèces/habitats à enjeux | / | |
| Impact potentiel ou avéré | / | |
| Statut réglementaire | / | |
| Observations | / | |

| ENJEUX | | |
|-------------------------|--|----------|
| Enjeux sociaux | FORT : Le site connaît une fréquentation importante. | 6 |
| Enjeux environnementaux | FAIBLE : Aucun enjeu n'a été identifié. | |
| Enjeux économiques | FORT : Auberge de jeunesse, école de voile | 6 |
| Enjeux territoriaux | FORT : Le lac de Serre-Ponçon est l'une des images fortes du territoire de l'Embrunais – Savinois et du département. | 6 |
| Maîtrise foncière | Parcelles N°6, 7, 8, 9, 226, 281, 300, 301  | |

| | | |
|--|--|--|
| | | |
|--|--|--|

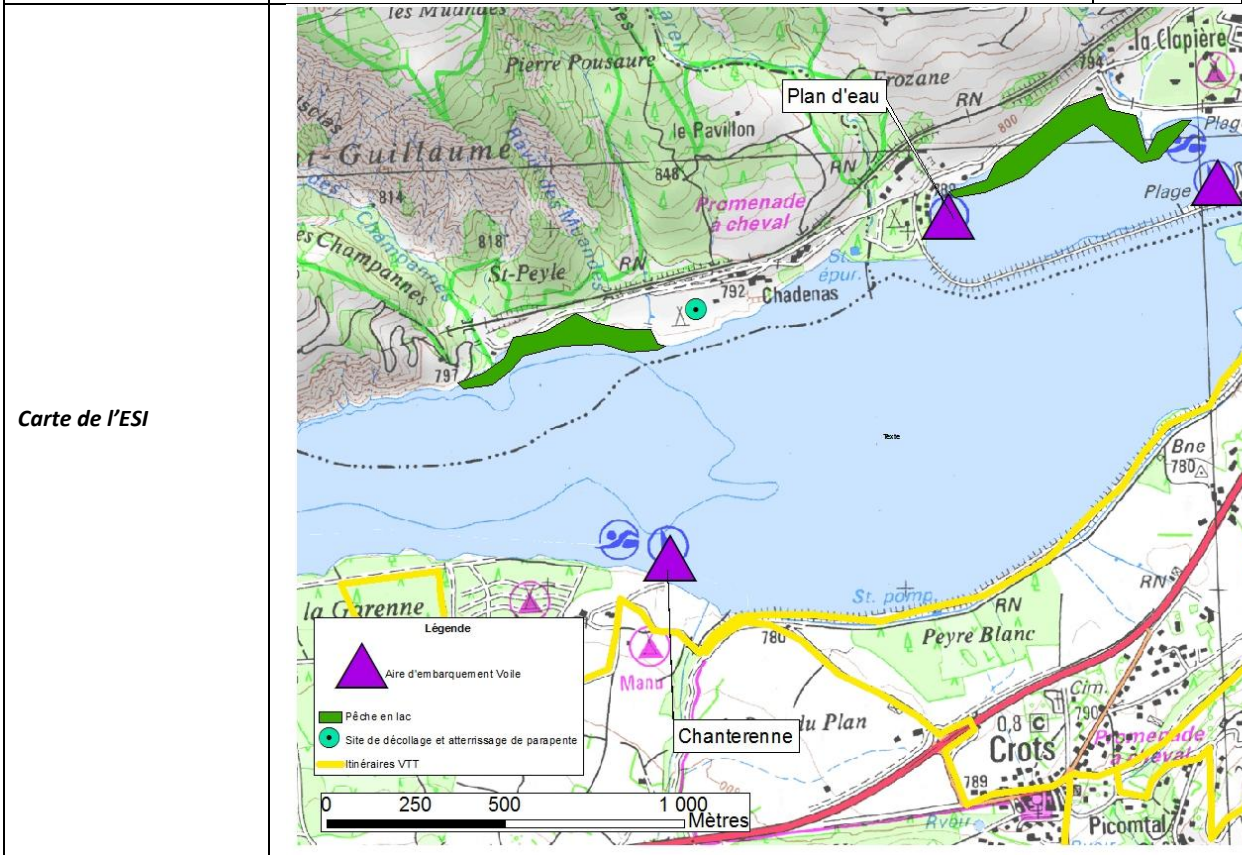
| PRECONISATION ET OBSERVATIONS | | |
|-------------------------------|---|--|
| Préconisations | / | |
| Observations particulières | / | |

| ESTIMATION NOTATION/INDICATEURS | | |
|------------------------------------|---|----|
| Indicateurs sociaux et économiques | | 37 |
| Indicateurs de risque | * | 0 |

| | | |
|----------------------------------|--------------------|-------------------|
| Code du site : V-03-ES | CHANTERENNE | INDICATEUR |
|----------------------------------|--------------------|-------------------|



| | | |
|---------------------------|-----------------------------------|--|
| Activité | voile | |
| Ville / Territoire | Les Crots Embrunais - Savinois | |




| | | |
|----------------------------------|-----------------------|--|
| Coordonnées Lambert 93 | X=974594 Y=6388338 | |
|----------------------------------|-----------------------|--|

| | | |
|------------------------|------------------------------|--|
| Coordonnées GPS | X=6,45744 Y=44,5400019343 | |
|------------------------|------------------------------|--|

| CONSTAT DE L'EXISTANT | | |
|--|---|----------|
| Accès | N94 puis route en direction de Chanterenne | 1 |
| | Navette SCAL ou 05 Voyageurs jusqu'à Crots + 15 minutes de marche | 2 |
| Stationnement | Aire de stationnement aménagée, signalé et délimitée d'une centaine de places. | 2 |
| | | 3 |
| Difficultés d'accès | / | |
| Fréquentation (observée au moment de la visite, période de fréquentation) | Fréquentation observée au moment de la visite (26/07/2012 aux alentours de 12h30) : | 5 |
| | <ul style="list-style-type: none"> - Une cinquantaine de voitures minimum - Une quinzaine de planches sur le lac. Interprétation sur la fréquentation : Le site connaît une importante fréquentation en période estivale. | |
| Zone fonctionnelle | | 5 |
| Panneaux (explicatifs, directionnels,...) | Panneau du SMADESEP : présentation de la plage et des aménagements 1 vieux panneau illisible à supprimer. | |
| Aire de pique-nique | / | |
| Sanitaires | / | |
| Poubelles | conteneur de tri sur la route d'accès au camping de Chanterenne. Présence de poubelle sur la plage. | |
| Autres | camping, guinguette, école de voile | |
| Zone d'exercice | | |
| Accès | Depuis l'aire de stationnement, le site de pratique de la voile est accessible rapidement en se dirigeant vers la plage. | |
| Aménagements / Equipements | Présence d'une digue avec un ponton. | |
| Difficultés | / | |
| Sécurité / risques particuliers | Le ponton est investi par les baigneurs. Sur le lac devant la plage, beaucoup de véliplanchistes pratiquent. Ce mélange des pratiques peut engendrer des problèmes de sécurité. | |
| Comportement des usagers | | |
| Remarques particulières concernant le | / | |

| | | |
|--------------------------|--|--|
| comportement des usagers | | |
|--------------------------|--|--|

| ENVIRONNEMENT | | |
|---------------------------|---|--|
| Espèces/habitats à enjeux | / | |
| Impact potentiel ou avéré | / | |
| Statut réglementaire | / | |
| Observations | / | |

| ENJEUX | | |
|-------------------------|---|----------|
| Enjeux sociaux | FORT : Le site connaît une importante fréquentation. | 6 |
| Enjeux environnementaux | FAIBLE : Aucun enjeu n'a été identifié. | |
| Enjeux économiques | FORT : L'activité économique sur le site est très importante. | 6 |
| Enjeux territoriaux | FORT : Le lac de Serre-Ponçon est les activités qu'il rend possible sont une image forte du territoire de l'Embrunais – Savinois mais également du département. | 6 |
| Maîtrise foncière | Parcelles N° 203, 204, 205, 206 (stationnement)  | |

| PRECONISATION ET OBSERVATIONS | | |
|-----------------------------------|---|--|
| Préconisations | Mieux séparer les pratiques afin de supprimer les problèmes de sécurités. | |
| Observations particulières | / | |

| ESTIMATION NOTATION/INDICATEURS | | |
|---|---|----|
| Indicateurs sociaux et économiques | | 36 |
| Indicateurs de risque | * | 0 |


| | | |
|----------------------------------|---------------------------|-------------------|
| Code du site : V-05-ES | CAMPING DE ROUSTOU | INDICATEUR |
|----------------------------------|---------------------------|-------------------|



| | | |
|-------------------------------|-----------------------------------|--|
| Activité | voile | |
| Ville / Territoire | Prunières Embrunais - Savinois | |
| Carte de l'ESI | | |
| Coordonnées Lambert 93 | X=965231 Y=6385910 | |
| Coordonnées GPS | X=6,338407 Y=44,521788 | |

| CONSTAT DE L'EXISTANT | | |
|---|---|----------|
| Accès | N94 puis route en direction du camping de Roustou. | 1 |
| Stationnement | Stationnement non aménagé et anarchique à l'entrée du camping. Capacité : une quarantaine de voitures | 3 |
| Difficultés d'accès | / | |
| Fréquentation <i>(observée au moment de la visite, période de fréquentation)</i> | Fréquentation observée au moment de la visite (06/08/2012 aux alentours de 8h30) : <ul style="list-style-type: none"> - Une trentaine de voitures (mais certainement la clientèle du camping) - Aucun pratiquant de voile. Interprétation sur la fréquentation : Vu la fréquentation du camping, et l'heure matinale à laquelle le site a été visité, on peut supposer que la fréquentation du site est importante. | 5 |
| Zone fonctionnelle | | 5 |
| Panneaux <i>(explicatifs, directionnels,...)</i> | Panneau pour signaler la mise à l'eau | |
| Aire de pique-nique | / | |
| Sanitaires | sanitaires du camping | |
| Poubelles | conteneurs de tri à l'entrée du camping. | |
| Autres | Le site est directement rattaché au camping. Pratique encadrée snack, camping | |
| Zone d'exercice | | |
| Accès | Depuis l'aire de stationnement, il faut traverser le camping jusqu'à la plage bétonnée. Handi-Accessibilité | 5 |
| Aménagements / Equipements | plage bétonnée adaptée à la mise à l'eau panneau de signalisation du départ de voile. | |
| Difficultés | / | |
| Sécurité / risques particuliers | / | |
| Comportement des usagers | | |
| Remarques particulières concernant le comportement des usagers | / | |

| ENVIRONNEMENT | | |
|---------------------------|---|--|
| Espèces/habitats à enjeux | / | |
| Impact potentiel ou avéré | / | |
| Statut réglementaire | / | |
| Observations | / | |

| ENJEUX | | |
|-------------------------|---|---|
| Enjeux sociaux | <p>FORT :</p> <p>Devant la forte fréquentation du camping, on peut penser que la fréquentation du site est importante.</p> | 6 |
| Enjeux environnementaux | <p>FAIBLE :</p> <p>Aucun enjeu n'a été identifié.</p> | |
| Enjeux économiques | <p>FORT :</p> <p>camping, snack, prestataire dans le camping</p> | 6 |
| Enjeux territoriaux | <p>FORT :</p> <p>Le lac de Serre-Ponçon est l'une des images fortes du territoire de l'Embrunais – Savinois et du département.</p> | 6 |
| Maîtrise foncière |  | |

| PRECONISATION ET OBSERVATIONS | | |
|-------------------------------|---|--|
| Préconisations | / | |
| Observations particulières | / | |

| ESTIMATION NOTATION/INDICATEURS | | |
|------------------------------------|---|----|
| Indicateurs sociaux et économiques | | 37 |
| Indicateurs de risque | * | 0 |

Gapençais

| | | |
|-----------------------|-----------------------|-------------------|
| Code du site : | BAIE ST MICHEL | INDICATEUR |
|-----------------------|-----------------------|-------------------|




| | | |
|-------------------------------|-----------------------|--|
| Activité | voile | |
| Ville / Territoire | Chorges Gapençais | |
| Carte de l'ESI | | |
| Coordonnées Lambert 93 | X=964363 Y=6386269 | |

| | | |
|------------------------|---------------------------|--|
| Coordonnées GPS | X=6,327682 Y=44,525351 | |
|------------------------|---------------------------|--|

| CONSTAT DE L'EXISTANT | | |
|--|---|--------|
| Accès | N94 puis route signalée en direction du la Baie St Michel Navette 05 Voyageurs jusqu'à Chorges | 1 |
| Stationnement | plusieurs aires de stationnement payantes possibilité de stationnement en bord de route Capacité totale : environ 300 places | 2 3 |
| Difficultés d'accès | / | |
| Fréquentation (observée au moment de la visite, période de fréquentation) | Fréquentation observée au moment de la visite (06/08/2012 aux alentours de 9h) : <ul style="list-style-type: none"> - Aucune voiture - Aucun pratiquant Interprétation sur la fréquentation : L'heure matinale explique l'absence de fréquentation, car le site connaît une importante fréquentation en période estivale. | 5 |
| Zone fonctionnelle | | 5 |
| Panneaux (explicatifs, directionnels,...) | Panneaux du SMADESEP : présentation de la Baie, présentation du lac. Panneaux directionnels pour les activités et commodités. | |
| Aire de pique-nique | quelques tables en bois. | |
| Sanitaires | Sanitaires signalés, à proximité de la plage. | |
| Poubelles | conteneurs à roulettes | |
| Autres | camping, UCPA, Village Vacances, location, prestataires | |
| Zone d'exercice | | |
| Accès | l'accès au site est signalé. | |
| Aménagements / Equipements | Mise à l'eau signalée et aménagée, présence de pontons | |
| Difficultés | / | |
| Sécurité / risques particuliers | / | |
| Comportement des usagers | | |
| Remarques particulières concernant le comportement des usagers | / | |

| ENVIRONNEMENT | | |
|---------------------------|---|--|
| Espèces/habitats à enjeux | / | |
| Impact potentiel ou avéré | / | |
| Statut réglementaire | / | |
| Observations | / | |

| ENJEUX | | |
|-------------------------|--|----------|
| Enjeux sociaux | FORT : Le site connaît une importante fréquentation. | 6 |
| Enjeux environnementaux | FAIBLE : Aucun enjeu n'a été identifié. | |
| Enjeux économiques | FORT : Présence d'une importante activité économique sur le site. | 6 |
| Enjeux territoriaux | FORT : Le lac de Serre-Ponçon est l'une des images importante du territoire et du département. | 6 |
| Maitrise foncière | Parcelles N° 281, 283, 287, 289, 290  | |

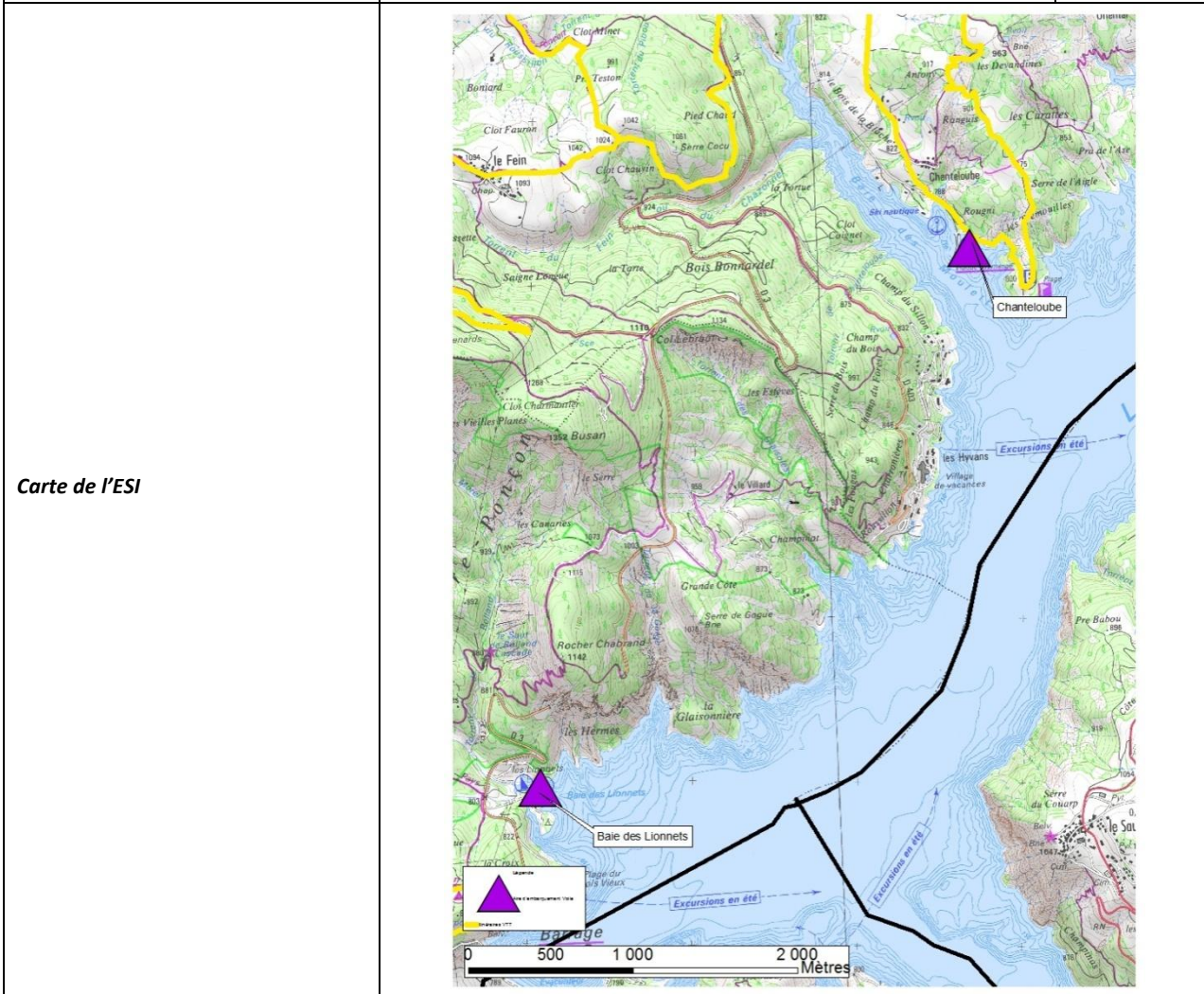
| PRECONISATION ET OBSERVATIONS | | |
|-----------------------------------|---|--|
| Préconisations | Mettre lieux en valeur le panneau de présentation de l'organisation de la baie. | |
| Observations particulières | / | |

| ESTIMATION NOTATION/INDICATEURS | | |
|---|---|----|
| Indicateurs sociaux et économiques | | 34 |
| Indicateurs de risque | * | 0 |

| | | |
|--------------------------------|---------------------------------------|-------------------|
| Code du site : 08-ES | BOIS VIEUX (BAIE DES LIONNETS) | INDICATEUR |
|--------------------------------|---------------------------------------|-------------------|



| | | |
|---------------------------|-----------------------------------|--|
| Activité | wakeboard voile : pas observée | |
| Ville / Territoire | Rousset Gapençais | |




| | | |
|-------------------------------|--------------------------------|--|
| Coordonnées Lambert 93 | X=960287 Y=6381303 | |
| Coordonnées GPS | X=6,27384827465 Y=44,482219 | |

| CONSTAT DE L'EXISTANT | | |
|--|---|----------|
| Accès | D3 puis route en direction de Bois Vieux | 1 |
| Stationnement | Aire signalée et aménagée d'une trentaine de places | 2 |
| | Stationnement en bord de route avec place marquées au sol : une cinquantaine de places. | 3 |
| Difficultés d'accès | / | |
| Fréquentation (observée au moment de la visite, période de fréquentation) | <p>Fréquentation observée au moment de la visite (06/08/2012 aux alentours de 10h30) :</p> <ul style="list-style-type: none"> - Une trentaine de voitures - Aucun pratiquant de voile <p>Interprétation sur la fréquentation :</p> <p>La fréquentation du site semble importante. En revanche, elle semble l'être pour des activités tractées telles que le wakeboard, et non pour de la voile.</p> | 5 |
| Zone fonctionnelle | | 5 |
| Panneaux (explicatifs, directionnels,...) | Panneaux du SMADESEP : présentation de la baie | |
| Aire de pique-nique | une quinzaine de tables | |
| Sanitaires | oui | |
| Poubelles | oui | |
| Autres | prestataire de wakeboard | |
| Zone d'exercice | | |
| Accès | On accède facilement à la mise à l'eau depuis les aires de stationnement | |
| Aménagements / Equipements | plage bétonnée pontons | |
| Difficultés | / | |
| Sécurité / risques particuliers | Proximité du barrage : zone interdite à la navigation | |
| Comportement des usagers | | |

| | | |
|---|---|--|
| Remarques particulières concernant le comportement des usagers | Les usagers semblent aussi fréquenter le site pour de la détente. | |
|---|---|--|

| ENVIRONNEMENT | | |
|----------------------------------|---|--|
| Espèces/habitats à enjeux | / | |
| Impact potentiel ou avéré | / | |
| Statut réglementaire | / | |
| Observations | / | |

| ENJEUX | | |
|--------------------------------|--|----------|
| Enjeux sociaux | FORT : La fréquentation du site semble importante | 6 |
| Enjeux environnementaux | FAIBLE : Aucun enjeu n'a été identifié | |
| Enjeux économiques | MOYEN : La seule activité économique du site semble être celle des prestataires | 3 |
| Enjeux territoriaux | FORT : Le Lac de Serre-Ponçon est une image forte du territoire et du département. | 6 |
| Maîtrise foncière | Parcelle N° 4 (stationnement et zone d'activité)  | |

| PRECONISATION ET OBSERVATIONS | | |
|-------------------------------|--|--|
| Préconisations | Si la voile n'existe pas sur le site, il pourrait être intéressant de la développer. | |
| Observations particulières | | |

| TOTAL DES INDICATEURS | | |
|-----------------------|---|----|
| Note totale | | 31 |
| Niveau d'alerte | * : Impacts environnementaux, sécurité, foncier | 0 |

| ESTIMATION NOTATION/INDICATEURS | | |
|------------------------------------|---|----|
| Indicateurs sociaux et économiques | | 31 |
| Indicateurs de risque | * | 0 |

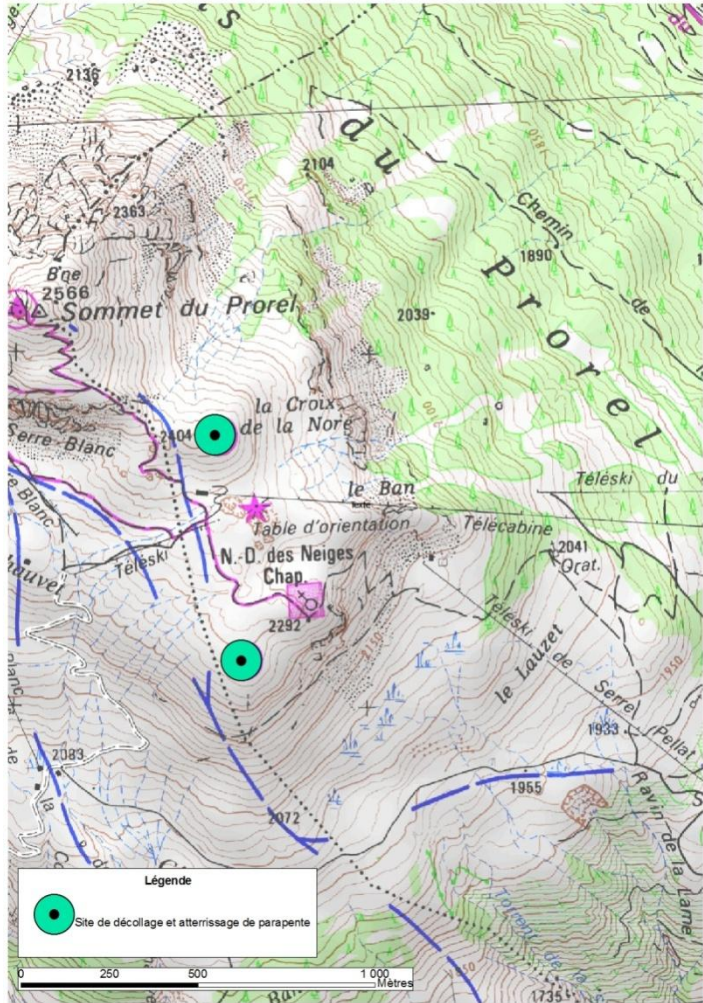
Fiches de décollage et/ou atterrissage de vol libre :

Briançonnais

| | | |
|----------------------------------|---|-------------------|
| Code du site : VL-01-B | LE PROREL – DECOLLAGE DE PARAPENTE | INDICATEUR |
|----------------------------------|---|-------------------|




| | | |
|---------------------------|--|--|
| Activité | Activité principale : vol libre Autres activités : randonnée pédestre | |
| Ville / Territoire | Briançon Briançonnais | |

| | | |
|------------------------------|---|--|
| <p>Carte de l'ESI</p> |  | |
| <p>Coordonnées Lambert93</p> | <p>X=(1)983137 et(2) 983062 Y=(1)6428319 et (2)6428967</p> | |
| <p>Coordonnées GPS</p> | <p>X= (1) 6,587719 et (2) 6,587145 Y= (1) 44,896161 et (2) 44,901927</p> | |

| <p>CONSTAT DE L'EXISTANT</p> | | |
|--|--|----------------|
| <p>Accès</p> | <p>N94 en direction de Briançon. Parking du télécabine du Prorel indiqué en arrivant à Briançon. Accès au site de pratique par le télécabine du Prorel. Accès en train (gare de Briançon) + Bus de Briançon TUB + Télécabine</p> | <p>1 5</p> |
| <p>Stationnement</p> | <p>Un parking indiqué « parking du Prorel » (170 places), payant. Stationnements payant dans les rues proches du télécabine du Prorel.</p> | <p>2 3</p> |
| <p>Difficultés d'accès</p> | <p>/</p> | |
| <p>Fréquentation (observée au moment de la visite, période de fréquentation)</p> | <p>Fréquentation observée au moment de la visite (le 03/08/2012, vers 10h00) :</p> <ul style="list-style-type: none"> - 10 parapentistes <p>Interprétation de la fréquentation :</p> <p>Le site semble très fréquenté, notamment le matin (l'après-midi, la brise</p> | <p>5</p> |

| | | |
|---|--|----------|
| | étant trop forte, la pratique du vol libre est quasi inexistante) | |
| Zone fonctionnelle | | 5 |
| Panneaux (<i>explicatifs, directionnels,...</i>) | Au niveau de l'aire de décollage : panneau de présentation des itinéraires de vol et de localisation des atterrissages. Panneaux directionnels dès la sortie du télécabine pour signaler le décollage. | |
| Aire de pique-nique | / | |
| Sanitaires | Toilettes dans les locaux d'accueil du télécabine (station de départ) | |
| Poubelles | Poubelles classiques au niveau de la station de départ et d'arrivée du télécabine. | |
| Autres | Tous commerces à Briançon, hébergement, restauration. | |
| Zone d'exercice | | |
| Accès | Par la télécabine du Prorel puis par un sentier signalé | |
| Aménagements / Equipements | Une aire de décollage officialisée par une manche à air et un panneau de présentation des itinéraires de vol. Une autre aire moins officielle, fréquemment utilisée. L'utilisation de l'une ou l'autre de ces aires est dépendante des conditions météorologiques. | |
| Difficultés | Brise forte l'après-midi. | |
| Sécurité / risques particuliers | / | |
| Comportement des usagers | | |
| Remarques particulières concernant le comportement des usagers | / | |

| | | |
|----------------------------------|---|--|
| ENVIRONNEMENT | | |
| Espèces/habitats à enjeux | Espèces à enjeu : grands rapaces et grands mammifères (bouquetins, chamois,...) | |
| Impact potentiel ou avéré | Impact potentiel : - Dérangement | |
| Statut réglementaire | / | |
| Observations | | |

| ENJEUX | | |
|-------------------------|--|---|
| Enjeux sociaux | FORT : Le site est très fréquenté. | 6 |
| Enjeux environnementaux | MOYEN : Les impacts sur la faune sont potentiels et non avérés. | * |
| Enjeux économiques | FORT : La forte fréquentation associée à la nécessité d'utiliser le télécabine du Prorel pour accéder au site engendre des retombées économiques non négligeable. Le site est fréquenté par des prestataires. | 6 |
| Enjeux territoriaux | MOYEN : La pratique du vol libre est importante dans le département des Hautes-Alpes. Les sites de pratique peuvent devenir une vitrine de département en les mettant plus en valeur. | 3 |
| Maîtrise foncière | Parcelle N° 22 (décollage)  | |

| PRECONISATION ET OBSERVATIONS | | |
|-------------------------------|---|--|
| Préconisations | Pas de préconisations spécifiques au site de pratiques. En revanche, il peut être intéressant de mettre en place un tarif « parapentiste » pour la télécabine du Prorel. | |
| Observations particulières | / | |

| ESTIMATION NOTATION/INDICATEURS | | |
|------------------------------------|---|----|
| Indicateurs sociaux et économiques | | 36 |
| Indicateurs de risque | * | 0 |

Pays des Ecrins

| | | |
|-----------------------------------|---|------------|
| Code du site : VL-02-PE | AIRE D'ATTERRISSAGE DE PUY AILLAUD | INDICATEUR |
|-----------------------------------|---|------------|



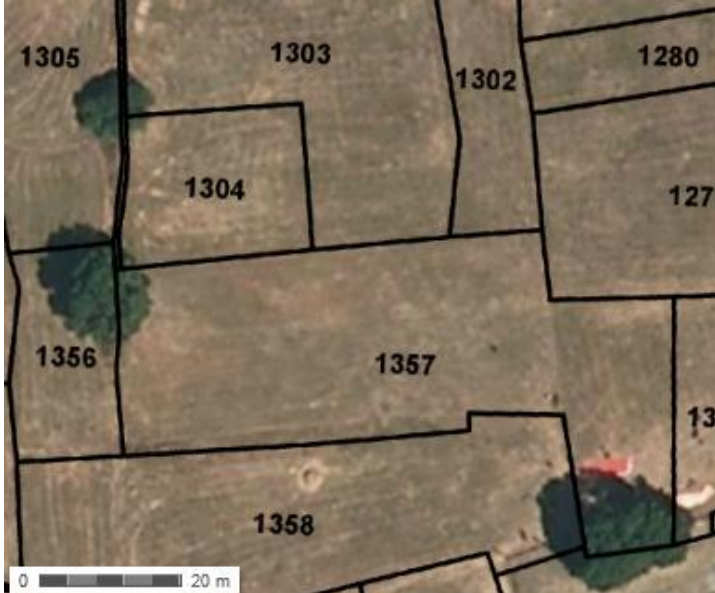
| | | |
|------------------------------|------------------------------|--|
| Activité | vol libre | |
| Ville / Territoire | Vallouise Pays des Ecrins | |
| Carte de l'ESI | | |
| Coordonnées Lambert93 | X=975667 Y=6421925 | |

| | | |
|------------------------|-----------------------------|--|
| Coordonnées GPS | X= 6,489611 Y= 44,841662 | |
|------------------------|-----------------------------|--|

| CONSTAT DE L'EXISTANT | | |
|--|---|----------|
| Accès | D994E jusqu'à Vallouise puis route d'accès au camping. | 1 |
| | Gare de l'Argentière + Navette 05 Voyageurs | 5 |
| Stationnement | Stationnement possible le long de la route menant au camping. Capacité : 150 places. | 3 2 |
| Difficultés d'accès | / | |
| Fréquentation (observée au moment de la visite, période de fréquentation) | <p>Fréquentation observée au moment de la visite (01/08/2012 aux alentours de 15h30) :</p> <ul style="list-style-type: none"> - Quelques voitures au niveau de l'aire de stationnement - Aucun pratiquant <p>Interprétation sur la fréquentation :</p> <p>Le site semble être utilisé fréquemment, mais pas dans l'après-midi (la bise trop forte rendant la pratique difficile).</p> | 5 |
| Zone fonctionnelle | | 3 |
| Panneaux (explicatifs, directionnels,...) | Panneau de la FFVL. Panneau de publicité d'un prestataire de vol libre. Affiche explicative quant à l'utilisation de l'atterrissage. | |
| Aire de pique-nique | / | |
| Sanitaires | / | |
| Poubelles | conteneur au niveau de l'aire de stationnement. | |
| Autres | Présence d'un camping | |
| Zone d'exercice | | |
| Accès | Depuis l'aire de stationnement à l'entrée du camping, l'accès au site se fait en traversant le camping. | |
| Aménagements / Equipements | L'aire d'atterrissage est matérialisée au sol par de la rubalise. Présence d'une manche à air. Présence de flamme pour marquer d'avantage l'aire d'atterrissage. | |
| Difficultés | / | |
| Sécurité / risques particuliers | un arbre est présent au niveau de l'aire d'atterrissage, et peut potentiellement représenter un risque pour la sécurité des pratiquants. | |
| Comportement des usagers | | |

| | | |
|--|---|--|
| Remarques particulières concernant le comportement des usagers | / | |
|--|---|--|

| ENVIRONNEMENT | | |
|---------------------------|--|--|
| Espèces/habitats à enjeux | espèces potentiellement impactées : grands rapaces | |
| Impact potentiel ou avéré | impact potentiel : Dérangement | |
| Statut réglementaire | / | |
| Observations | / | |

| ENJEUX | | |
|-------------------------|--|----------|
| Enjeux sociaux | MOYEN : Le site semble être fréquemment utilisé, mais pas de manière importante. | 3 |
| Enjeux environnementaux | MOYENS : Les impacts sur les espèces sont potentiels et non avérés. | * |
| Enjeux économiques | FORT : Le site est fréquenté de manière importante par des prestataires. | 6 |
| Enjeux territoriaux | MOYEN : Le Pays des Ecrins ou Vallouise ne sont pas renommés pour la pratique du vol libre. | 3 |
| Maîtrise foncière | Parcelle N° 1357  | |


| | | |
|--|--|--|
| | | |
|--|--|--|

| PRECONISATION ET OBSERVATIONS | | |
|-----------------------------------|--|--|
| Préconisations | Décaler la zone d'atterrissage pour l'éloigner de l'arbre, ou couper celui-ci. | |
| Observations particulières | / | |

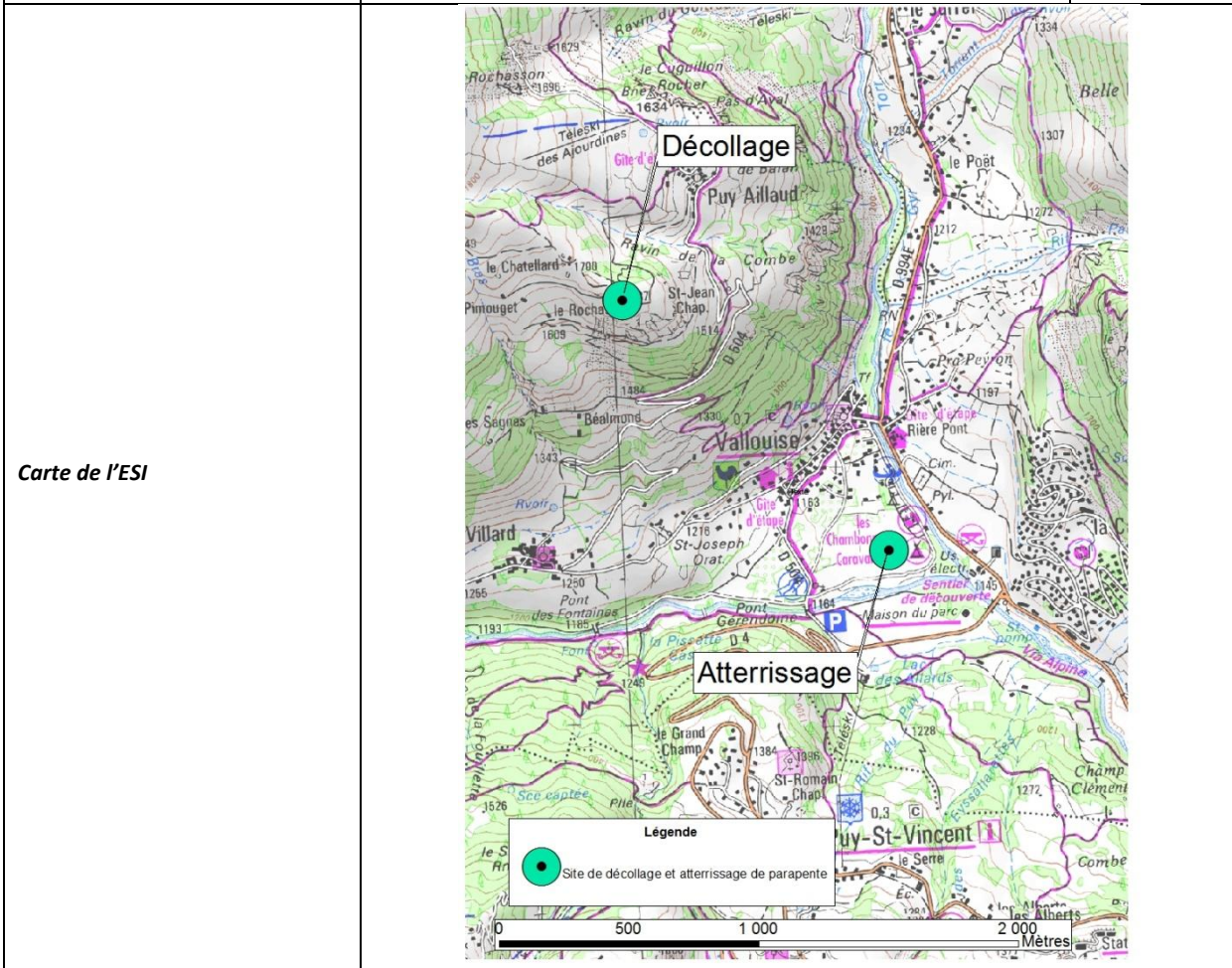
| TOTAL DES INDICATEURS | | |
|------------------------|---|----|
| Note totale | | 31 |
| Niveau d'alerte | * : Impacts environnementaux, sécurité, foncier | 1 |

| ESTIMATION NOTATION/INDICATEURS | | |
|---|---|----|
| Indicateurs sociaux et économiques | | 31 |
| Indicateurs de risque | * | 1 |

| | | |
|-----------------------------------|--|-------------------|
| Code du site : VL-03-PE | AIRE DE DECOLAGE DE PUY AILLAUD | INDICATEUR |
|-----------------------------------|--|-------------------|



| | | |
|---------------------------|------------------------------|--|
| Activité | vol libre | |
| Ville / Territoire | Vallouise Pays des Ecrins | |

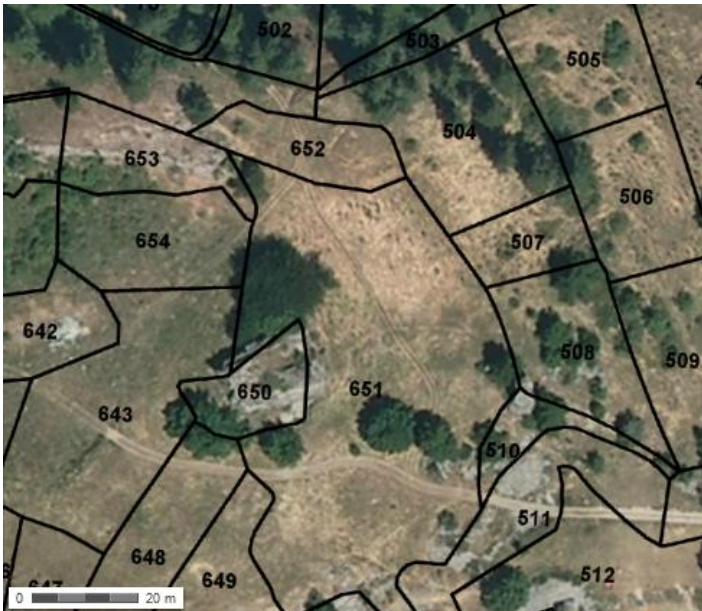


| | | |
|-------------------------------|-----------------------------|--|
| Coordonnées Lambert 93 | X=974639 Y=6422889 | |
| Coordonnées GPS | X= 6,477153 Y= 44,850737 | |

| CONSTAT DE L'EXISTANT | | |
|--|--|----------|
| Accès | D994E jusqu'à Vallouise puis D504 jusqu'à Puy Aillaud. Gare à l'Argentière + Navette 05 Voyageur jusqu'à Vallouise | 1 |
| Stationnement | Stationnement possible en bord de route au sommet du hameau de Puy Aillaud. Capacité : une dizaine de places. | 3 |
| Difficultés d'accès | Dans le hameau de Puy Aillaud, la route étroite rend le croisement difficile. | |
| Fréquentation (observée au moment de la visite, période de fréquentation) | Fréquentation observée au moment de la visite (01/08/2012 aux alentours de 15h) : <ul style="list-style-type: none"> - 8 voitures - Aucun pratiquant de vol libre. Interprétation sur la fréquentation : Le site semble être utilisé fréquemment, mais pas dans l'après-midi (la bise trop forte rendant la pratique difficile). | 5 |
| Zone fonctionnelle | | |
| Panneaux (explicatifs, directionnels,...) | / | |
| Aire de pique-nique | / | |
| Sanitaires | / | |
| Poubelles | conteneur au niveau de l'aire de stationnement. | |
| Autres | / | |
| Zone d'exercice | | 3 |
| Accès | Depuis l'aire de stationnement, une piste permet d'accéder au site de décollage. L'accès n'est pas signalé. | |
| Aménagements / Equipements | Présence d'une manche à air. surface de décollage entretenue (herbe rase) | |
| Difficultés | / | |
| Sécurité / risques particuliers | / | |
| Comportement des usagers | | |

| | | |
|--|---|--|
| Remarques particulières concernant le comportement des usagers | / | |
|--|---|--|

| ENVIRONNEMENT | | |
|---------------------------|--|--|
| Espèces/habitats à enjeux | espèces potentiellement impactées : grands rapaces | |
| Impact potentiel ou avéré | impact potentiel : Dérangement | |
| Statut réglementaire | / | |
| Observations | / | |

| ENJEUX | | |
|-------------------------|---|----------|
| Enjeux sociaux | MOYEN : Le site semble être fréquemment utilisé, mais pas de manière importante. | 3 |
| Enjeux environnementaux | MOYENS : Les impacts sur les espèces sont potentiels et non avérés. | * |
| Enjeux économiques | FORT : Le site est fréquenté de manière importante par des prestataires. | 6 |
| Enjeux territoriaux | MOYEN : Le Pays des Ecrins ou Vallouise ne sont pas renommés pour la pratique du vol libre. | 3 |
| Maîtrise foncière | Parcelle N° 651  | |

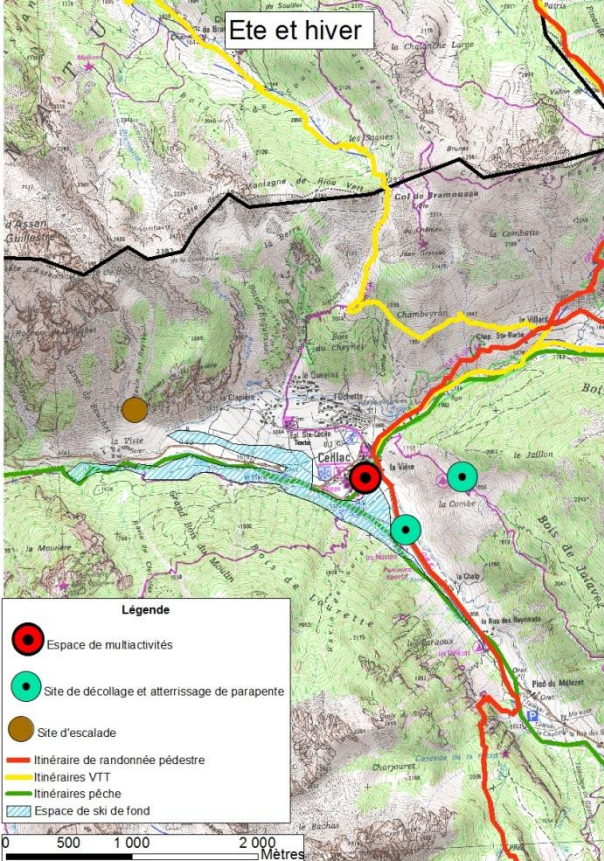
| PRECONISATION ET OBSERVATIONS | | |
|-----------------------------------|---|--|
| Préconisations | Mettre en place une signalétique d'accès. Installer un panneau FFVL de présentation du site. | |
| Observations particulières | | |

| ESTIMATION NOTATION/INDICATEURS | | |
|---|---|----|
| Indicateurs sociaux et économiques | | 24 |
| Indicateurs de risque | * | 1 |

Queyras

| | | |
|----------------------------------|--------------------------|-------------------|
| Code du site : VL-04-Q | VOL LIBRE CEILLAC | INDICATEUR |
|----------------------------------|--------------------------|-------------------|



| | | |
|---------------------------|--|--|
| Activité | vol libre | |
| Ville / Territoire | Ceillac Queyras | |
| Carte de l'ESI |  | |

| | | |
|------------------------------|---------------------------|--|
| Coordonnées Lambert93 | X=1006601 Y=6407393 | |
| Coordonnées GPS | X=6,871595 Y=44,697999 | |

| CONSTAT DE L'EXISTANT | | |
|--|---|----------|
| Accès | D947 puis D60. Une route à gauche permet d'accéder facilement à l'aire d'atterrissage Pour le décollage, l'accès n'est pas possible en voiture : une piste partant de la route dans la vallée du Cristillan permet d'y accéder mais elle est fermée par une clôture. | |
| Stationnement | Le stationnement est interdit au niveau de l'aire d'atterrissage. Au départ de la piste pour accéder au décollage, il n'y a pas d'aire de stationnement. Les aires de stationnement possible se situent dans le village de Ceillac. | |
| Difficultés d'accès | / | |
| Fréquentation (observée au moment de la visite, période de fréquentation) | Fréquentation observée au moment de la visite (24/07/2012 vers 17h15) : - Aucun pratiquant du fait d'une météo défavorable à la pratique. Le panneau d'information sur l'aire d'atterrissage informe les usagers que tous les cours du jour sont annulés du fait de cette météo. Interprétation de la fréquentation : Le site semble être bien fréquenté par les prestataires qui donnent des cours. | 5 |
| Zone fonctionnelle | | 3 |
| Panneaux (explicatifs, directionnels,...) | Panneau d'information relatif au site de pratique au niveau de l'aire d'atterrissage. | |
| Aire de pique-nique | tables et chapiteau mis en place par le prestataire de vol libre. | |
| Sanitaires | / | |
| Poubelles | / | |
| Autres | / | |
| Zone d'exercice | | |
| Accès | L'aire d'atterrissage est accessible directement depuis la route. Pour l'aire de décollage, depuis la route dans la vallée du Cristillan, une petite marche d'approche est nécessaire. | |
| Aménagements / Equipements | Les équipements / aménagements sont adaptés à la pratique. Les aires sont dégagées. Au niveau de l'aire d'atterrissage, l'on trouve une manche à air et des flammes pour délimiter la zone, ainsi que le panneau d'information. | |

| | | |
|--|---|--|
| Difficultés | / | |
| Sécurité / risques particuliers | / | |
| Comportement des usagers | | |
| Remarques particulières concernant le comportement des usagers | / | |

| | | |
|---------------------------|--|--|
| ENVIRONNEMENT | | |
| Espèces/habitats à enjeux | / | |
| Impact potentiel ou avéré | / | |
| Statut réglementaire | <p>ZNIEFF terrestre Type I : code 05-108-135</p> <p>Versant ubac de Saint-Véran - crêtes du pic de Caramantran et de la tête des Toillies - tête de Longet</p> <p>Faune : Seize espèces animales patrimoniales, dont huit sont déterminantes</p> <p>Flore : Dix-sept espèces végétales déterminantes sont présentes, dont cinq sont protégées au niveau national</p> <p>Site Natura2000 FR9301504 (ZSC)</p> <p>Parc Naturel Régional du Queyras</p> | |
| Observations | / | |

| | | |
|-------------------------|---|----------|
| ENJEUX | | |
| Enjeux sociaux | <p>FORT :</p> <p>C'est le seul site de vol libre du Queyras. Il semble être bien fréquenté par les prestataires et les pratiquants (cours)</p> | 6 |
| Enjeux environnementaux | <p>FAIBLE :</p> <p>Aucun enjeu n'a été identifié.</p> | |
| Enjeux économiques | <p>FORT :</p> <p>Le site semble bien fréquenté par des prestataires</p> | 6 |
| Enjeux territoriaux | <p>MOYEN :</p> <p>L'activité de vol libre a tendance à bien se développer dans le département et pourrait bien devenir une activité phare.</p> | 3 |
| Maîtrise foncière | | |

| PRECONISATION ET OBSERVATIONS | | |
|-------------------------------|---|--|
| Préconisations | / | |
| Observations particulières | / | |

| ESTIMATION NOTATION/INDICATEURS | | |
|------------------------------------|---|----|
| Indicateurs sociaux et économiques | | 23 |
| Indicateurs de risque | * | 0 |

Embrunais-Savoins

| | | |
|-----------------------------------|---------------------------------|-------------------|
| Code du site : VL-05-ES | VOL LIBRE MONT GUILLAUME | INDICATEUR |
|-----------------------------------|---------------------------------|-------------------|





| | | |
|-------------------------------|---|--|
| Activité | vol libre | |
| Ville / Territoire | Embrun Embrunais - Savoins | |
| Carte de l'ESI | | |
| Coordonnées Lambert 93 | Décollage : X=972527 Y=6391367 | |
| Coordonnées GPS | Décollage X= 6,43310611928 Y= 44,568054 | |

| CONSTAT DE L'EXISTANT | | |
|--|---|--------|
| Accès | <p>Pour le décollage : route de Caléryère jusqu'au parking de la Forêt. Ensuite, une piste en direction de Puy Sanière permet de rejoindre l'aire de décollage.</p> <p>Pour l'atterrissage du plan d'eau : route en direction du plan d'eau, puis la digue permet d'accéder à l'atterrissage.</p> <p>Pour l'atterrissage de Chadenas : route en direction de Chadenas jusqu'au bout de la route, puis aire d'atterrissage en bord de lac.</p> | 1 |
| Stationnement | <p>Pour le décollage : pas de stationnement sur site. Stationnement possible au parking de la forêt. Aire aménagée d'une quarantaine de place.</p> <p>Pour l'atterrissage du plan d'eau : aires de stationnement aménagées du plan d'eau (environ 300 places)</p> <p>Pour l'atterrissage de Chadenas : parking privé de l'Espace Vacances de Chadenas.</p> | 2 3 |
| Difficultés d'accès | / | |
| Fréquentation (observée au moment de la visite, période de fréquentation) | <p>Fréquentation observée au moment de la visite (14/08/2012 aux alentours de 17 heures) :</p> <p>Aucun pratiquant observé.</p> <p>Interprétation sur la fréquentation :</p> <p>L'absence de fréquentation s'explique certainement par le fait que les conditions propices pour voler sur ce site se retrouvent le matin et non le soir.</p> <p>Le site est très fréquenté par les prestataires de vol libre d'Embrun.</p> | 5 |
| Zone fonctionnelle | | |
| Panneaux (explicatifs, directionnels,...) | Au niveau de l'aire de décollage : panneau FFVL. | |
| Aire de pique-nique | / | |
| Sanitaires | / | |
| Poubelles | / | |
| Autres | / | |
| Zone d'exercice | | |
| Accès | <p>Pour l'aire de décollage : par la piste en direction de Puy Sanière.</p> <p>Pour l'atterrissage du Plan d'eau : depuis les aires de stationnement, il convient de rejoindre la digue et de la suivre.</p> <p>Pour l'atterrissage de Chadenas : depuis le parking de l'Espace de Vacances de Chadenas, il faut rejoindre le lac.</p> | |

| | | |
|---|--|--|
| Aménagements / Equipements | <p>Au niveau de l'aire de décollage : aménagements et équipements adaptés : manche à air, tapis.</p> <p>Pour l'aire d'atterrissage du plan d'eau : pas d'aménagement, pas d'équipement, site pas vraiment adapté à la pratique (de nombreux petits arbres)</p> <p>Pour l'aire d'atterrissage de Chadenas : manche à air, site non aménagé mais adapté à la pratique.</p> | |
| Difficultés | / | |
| Sécurité / risques particuliers | Pour l'aire d'atterrissage du plan d'eau : de nombreux petits arbres qui peuvent représenter un danger pour les usagers. | |
| Comportement des usagers | | |
| Remarques particulières concernant le comportement des usagers | / | |

| | | |
|----------------------------------|--|--|
| ENVIRONNEMENT | | |
| Espèces/habitats à enjeux | / | |
| Impact potentiel ou avéré | / | |
| Statut réglementaire | <p>ZNIEFF terrestre Type I : code 05-100-187</p> <p>Versant sud-est du mont Guillaume et bois de la Sellette</p> <p>Faune : une espèce animale patrimoniale remarquable : leTétras lyre</p> <p>Flore : Une espèce végétale déterminante : l'Astragale queue-de-renard</p> | |
| Observations | / | |

| | | |
|--------------------------------|---|----------|
| ENJEUX | | |
| Enjeux sociaux | <p>FORT :</p> <p>Les sites semblent être fréquentés le matin. Fréquentation importante par les prestataires de vol libre.</p> | 6 |
| Enjeux environnementaux | <p>FAIBLE :</p> <p>Aucun enjeu n'a été identifié.</p> | |
| Enjeux économiques | <p>FORT :</p> <p>Les prestataires de vol libre d'Embrun fréquentent bien ces sites.</p> | 6 |
| Enjeux territoriaux | <p>MOYEN :</p> <p>Le territoire de l'Embrunais – Savinois n'est pas renommé pour la pratique du vol libre mais par la présence du lac de Serre-Ponçon.</p> | 3 |

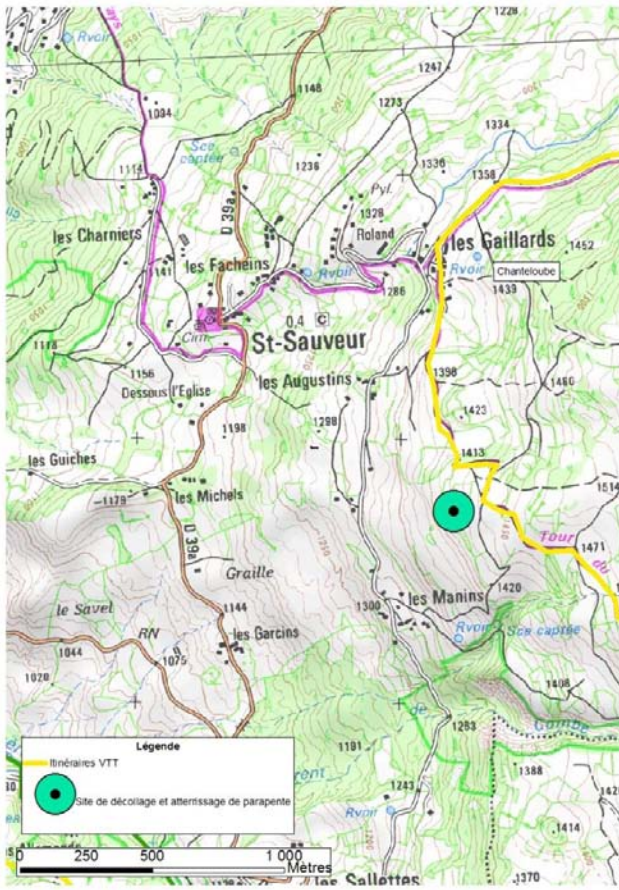
| | | |
|--------------------------|---|--|
| Maîtrise foncière | Parcelles N° 817, 821 (décollage) 37 (atterrissage) | |
| |   | |

| PRECONISATION ET OBSERVATIONS | | |
|-----------------------------------|--|--|
| Préconisations | Le site d'atterrissage du plan d'eau n'est pas officiel. Il semblerait nécessaire de l'interdire car il n'a pas vocation ni n'est équipé pour accueillir cette pratique. | |
| Observations particulières | | |

| ESTIMATION NOTATION/INDICATEURS | | |
|---|---|----|
| Indicateurs sociaux et économiques | | 26 |
| Indicateurs de risque | * | 0 |

| | | |
|-----------------------------------|---------------------------------------|-------------------|
| Code du site : VL-06-ES | VOL LIBRE – SITE DE ST SAUVEUR | INDICATEUR |
|-----------------------------------|---------------------------------------|-------------------|



| | | |
|-------------------------------|---|--|
| Activité | vol libre | |
| Ville / Territoire | St Sauveur Embrunais - Savinois | |
| Carte de l'ESI |  | |
| Coordonnées Lambert 93 | X=980447 Y=6387952 | |
| Coordonnées GPS | X=6,53082726652 Y=44,5341958903 | |

| CONSTAT DE L'EXISTANT | | |
|--|---|---|
| Accès | D40 puis route en direction des Manins | 1 |
| Stationnement | Aire de stationnement signalée sur le bas coté de la route. | 2 |
| | Capacité : une dizaine de places | 3 |
| Difficultés d'accès | / | |
| Fréquentation (<i>observée au moment de la visite, période de fréquentation</i>) | <p>Fréquentation observée au moment de la visite (13/08/2012 aux alentours de 17 heures) :</p> <ul style="list-style-type: none"> - 10 voitures - 3 voiles en l'air dont 2 bi-places - 4 personnes sur le retour - 2 personnes sur l'aire de décollage. <p>Interprétation sur la fréquentation :</p> <p>Le site semble être très fréquenté.</p> | 5 |
| Zone fonctionnelle | | |
| Panneaux (<i>explicatifs, directionnels,...</i>) | Panneau artisanal de signalisation du parking. | |
| Aire de pique-nique | / | |
| Sanitaires | / | |
| Poubelles | / | |
| Autres | / | |
| Zone d'exercice | | |
| Accès | Depuis l'aire de stationnement, le sentier d'accès à l'aire de décollage est balisé en bleu (flèches bleues) | |
| Aménagements / Equipements | <p>manche à air</p> <p>champ fauché</p> <p>Le site est adapté à la pratique.</p> | |
| Difficultés | / | |
| Sécurité / risques particuliers | Le site sert à la fois au décollage et à l'atterrissage. Cela peut poser des problèmes de sécurité. | * |
| Comportement des usagers | | |
| Remarques particulières concernant le comportement des usagers | / | |

| ENVIRONNEMENT | | |
|---------------------------|---------------------------------|--|
| Espèces/habitats à enjeux | / | |
| Impact potentiel ou avéré | / | |
| Statut réglementaire | Site Natura2000 FR9301502 (ZSC) | |
| Observations | / | |

| ENJEUX | | |
|-------------------------|---|----------|
| Enjeux sociaux | FORT : Le site semble être très fréquenté. | 6 |
| Enjeux environnementaux | FAIBLE : Aucun enjeu identifié. | |
| Enjeux économiques | FORT : Le site est très fréquenté par les prestataires de vol libre d'Embrun. | 6 |
| Enjeux territoriaux | MOYEN : Le territoire de l'Embrunais n'est pas renommé par les possibilités de pratique en vol libre mais par la présence du lac de Serre-Ponçon. | 3 |
| Maîtrise foncière | | |

| PRECONISATION ET OBSERVATIONS | | |
|-------------------------------|--|--|
| Préconisations | Mettre en place un panneau FFVL sur l'aire de décollage. Il serait peut être intéressant de délimitée une zone réservée au décollage et une autre réservée à l'atterrissage afin de diminuer les problèmes de sécurité qui peuvent exister. | |
| Observations particulières | Ce site est pratiqué exclusivement l'après-midi. Il offre une belle vue sur le lac. Il offre également l'avantage d'être à la fois un décollage et un atterrissage. | |

| ESTIMATION NOTATION/INDICATEURS | | |
|------------------------------------|---|----|
| Indicateurs sociaux et économiques | | 26 |
| Indicateurs de risque | * | 1 |

Champsaur-Valgaudemar

| | | |
|-----------------------------------|--|-------------------|
| Code du site : VL-07-CV | ATTERRISSAGE DU PARAPENTE A LA BASE DE LOISIRS D'ORCIERES | INDICATEUR |
|-----------------------------------|--|-------------------|



| | | |
|-------------------------------|--|--|
| Activité | Activité principale : Parapente Autres activités présentes sur le site : VTT, Randonnée pédestre, Jeux pour enfants | |
| Nom du site | Base de loisirs d'Orcières | |
| Ville / Territoire | Orcières / Champsaur-Valgaudemar | |
| Carte de l'ESI | | |
| Coordonnées Lambert 93 | X= 962683 Y= 6403229 | |

| | | |
|------------------------|-----------------------------|--|
| Coordonnées GPS | X= 6,315523 Y= 44,678531 | |
|------------------------|-----------------------------|--|

| CONSTAT DE L'EXISTANT | | |
|--|---|----------|
| Accès | La base de loisirs est située au sud de la route principale (D944), son accès est fléché Navette 05 Voyageurs | 1 5 |
| Stationnement | Plusieurs zones de stationnement indiquées | 2 3 |
| Difficultés d'accès | L'accès est bien indiqué / des panneaux indiquent l'atterrissage des parapentes depuis le village d'Orcières | |
| Fréquentation (observée au moment de la visite, période de fréquentation) | Fréquentation au moment de la visite du site : 08/08/2012 Une dizaine de personne sur le site d'atterrissage Interprétation de la fréquentation : Nombreux vols en biplace depuis la station de Merlette | 5 |
| Zone fonctionnelle | | 5 |
| Panneaux (explicatifs, directionnels,...) | Panneaux d'indications sur la route | |
| Aire de pique-nique | Sur la base de loisirs | |
| Sanitaires | Sur la base de loisirs | |
| Poubelles | Sur la base de loisirs | |
| Autres | | |
| Zone d'exercice | | |
| Accès | Pas indiqué depuis la base de loisirs | |
| Aménagements | Terrain plat, herbeux, sans arbres | |
| Equipements | Manches à air pour indiquer le sens et l'intensité du vent | |
| Difficultés | / | |
| Sécurité / risques particuliers | Proximité d'un torrent | |
| Comportement des usagers | | |
| Remarques particulières concernant le comportement des usagers | / | |

| PROBLEMATIQUES ENVIRONNEMENTALES | | |
|----------------------------------|--|--|
| Espèces/habitats à enjeux | / | |
| Impact potentiel ou avéré | aucun | |
| Statut réglementaire | A proximité : ZNIEFF terrestre Type I : code 05-112-170 Massif du Mourre Froid - montagne de Chargès et de serre Reyna - Basset - les Sagnes - les Rougnous Site Natura2000 FR9310036 (ZPS) | |
| Observations | / | |

| ENJEUX | | |
|-------------------------|---|----------|
| Enjeux sociaux | FORT | 6 |
| Enjeux environnementaux | FAIBLE | |
| Enjeux économiques | FORT Présence d'écoles de vol libre Restauration | 6 |
| Enjeux territoriaux | FORT Site de vol de d'Orcières est connu | 6 |
| Maîtrise foncière | Parcelle 3008 (base de loisir) | |

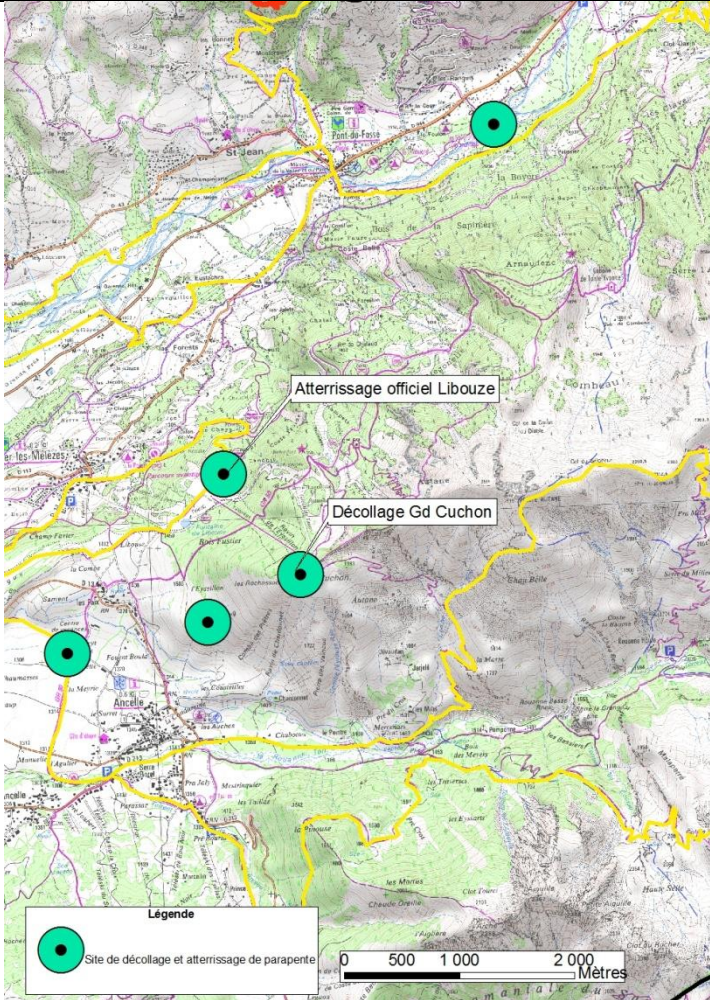


| PRECONISATIONS ET OBSERVATIONS | |
|-----------------------------------|---|
| Préconisations | Rajouter des indications concernant le lieu d'atterrissage des parapentes depuis la base de loisirs |
| Observations particulières | |

| ESTIMATION NOTATION/INDICATEURS | | |
|---|---|----|
| Indicateurs sociaux et économiques | | 39 |
| Indicateurs de risque | * | 0 |

| | | |
|--------------------------------|-------------------------------|-------------------|
| Code du site : VL-08-CV | VOL LIBRE GRAND CUCHON | INDICATEUR |
|--------------------------------|-------------------------------|-------------------|



| | | |
|-------------------------------|---|--|
| Activité | vol libre | |
| Ville / Territoire | Ancelles et St Léger les Mèlèzes Champsaur - Valgaudemar | |
| Carte de l'ESI |  | |
| Coordonnées Lambert 93 | Atterrissage Libouze X= 954889 Y= 6399028 | |

| | | |
|------------------------|--|--|
| | Décollage Cuchon X= 955561 Y= 6398153 | |
| Coordonnées GPS | Atterrissage Libouze X= 6,215 Y= 44,644 Décollage Cuchon X= 6,223 Y= 44,636 | |

| CONSTAT DE L'EXISTANT | | |
|--|---|---|
| Accès | Pour les décollages : D13 jusqu'au Faix Pour les atterrissages officiels : D13 jusqu'au Faix ou D13 jusqu'à St Léger les Mélézes puis Montée de Libouze. Il existe aussi un atterrissage non officiel dans la plaine d'Ancelle (route vers le hameau du Preyts) | 1 |
| Stationnement | Stationnements possibles en bord de route | |
| Difficultés d'accès | / | |
| Fréquentation (observée au moment de la visite, période de fréquentation) | Fréquentation observée au moment de la visite (09/08/2012 aux alentours de 9h30) : - 2 voiture - Aucun pratiquant Interprétation sur la fréquentation : La fréquentation du site semble importante en été comme en hiver. | 2 |
| Zone fonctionnelle | | |
| Panneaux (explicatifs, directionnels, ...) | manque de panneau de présentation du site de vol libre. | |
| Aire de pique-nique | / | |
| Sanitaires | / | |
| Poubelles | / | |
| Autres | / | |
| Zone d'exercice | | |
| Accès | Pour les décollages : depuis le Faix : sentier d'accès. Pour les atterrissages : site en bord de route. | |
| Aménagements / Equipements | Aire de décollage enherbée adaptée à la pratique. | |
| Difficultés | / | |

| | | |
|--|---|--|
| Sécurité / risques particuliers | / | |
| Comportement des usagers | | |
| Remarques particulières concernant le comportement des usagers | / | |

| | | |
|-----------------------------|--|--|
| ENVIRONNEMENT | | |
| Espèces/habitats à enjeux | / | |
| Impact potentiel ou avéré | / | |
| Statut réglementaire | <p>A proximité :</p> <p>ZNIEFF terrestre Type I : code 05-100-180</p> <p>Plateau et zones humides du champ du Serre et des Tresserres</p> <p>Faune : Quatorze espèces animales patrimoniales, dont deux sont déterminantes</p> <p>Flore : Quatre espèces végétales déterminantes, dont une est protégée au niveau national : la Laîche de Buxbaum</p> <p>ZNIEFF terrestre Type I : code 05-100-181</p> <p>Vallon du torrent d'Ancelle et zones humides à l'ouest du château d'Ancelle</p> <p>Faune : Treize espèces animales patrimoniales, dont trois sont déterminantes</p> <p>Flore : Quatre espèces végétales remarquables</p> | |
| Observations | / | |

| | | |
|--------------------------------|---|----------|
| ENJEUX | | |
| Enjeux sociaux | <p>FORT :</p> <p>La fréquentation du site semble importante en été comme en hiver.</p> | 6 |
| Enjeux environnementaux | <p>FAIBLE :</p> <p>Aucun impact sur l'environnement n'est connu.</p> | |
| Enjeux économiques | <p>FORT :</p> <p>Des prestataires de vol libre utilisent ce site.</p> | 6 |
| Enjeux territoriaux | FORT | 6 |
| Maîtrise foncière | Parcelle N°23 (zone d'atterrissage), N°478 (décollage) | |



| PRECONISATION ET OBSERVATIONS | | |
|-----------------------------------|---|--|
| Préconisations | Mettre en place des manches à air et des panneaux de présentation du site de vol libre. | |
| Observations particulières | / | |

| ESTIMATION NOTATION/INDICATEURS | | |
|---|---|----|
| Indicateurs sociaux et économiques | | 21 |
| Indicateurs de risque | * | 0 |


| | | |
|-----------------------------------|---------------------------------------|-------------------|
| Code du site : VL-08-CV | SITE DE DECOLLAGE DES RICHARDS | INDICATEUR |
|-----------------------------------|---------------------------------------|-------------------|



| | | |
|-------------------------------|---|--|
| Activité | Activité principale : Parapente Autres activités présentes sur le site : VTT et Randonnée pédestre | |
| Nom du site | Site de décollage des Richards | |
| Ville / Territoire | Saint-Jean-Saint-Nicolas / Champsaur-Valgaudemar | |
| Carte de l'ESI | | |
| Coordonnées Lambert 93 | X= 956030 Y= 6403329 | |
| Coordonnées GPS | X= 6,231701 Y= 44,685058 | |

| CONSTAT DE L'EXISTANT | | |
|--|---|----------|
| Accès | Le site des Richards et site de décollage parapente est indiqué depuis Point-du-Fossé Arrivé aux Richards prendre à gauche, il y a des indications plus loin | 1 |
| Stationnement | Possibilité de stationnement de 2-3 voitures maximum | |
| Difficultés d'accès | Aucune | |
| Fréquentation (observée au moment de la visite, période de fréquentation) | Fréquentation au moment de la visite du site : 08/08/2012 à 16h30 Personne Interprétation de la fréquentation : Site où les vols sont possibles en matinée | 2 |
| Zone fonctionnelle | | 0 |
| Panneaux (explicatifs, directionnels,...) | Panneau de la FFVL indiquant la zone d'atterrissage et donnant des conseils techniques pour le vol | |
| Aire de pique-nique | Non | |
| Sanitaires | Non | |
| Poubelles | Non | |
| Autres | / | |
| Zone d'exercice | | |
| Accès | A côté du parking | |
| Aménagements | Manche à air L'herbe est tondue | |
| Equipements | / | |
| Difficultés | / | |
| Sécurité / risques particuliers | / | |
| Comportement des usagers | | |
| Remarques particulières concernant le comportement des usagers | | |

| PROBLEMATIQUES ENVIRONNEMENTALES | | |
|----------------------------------|-------|--|
| Espèces/habitats à enjeux | / | |
| Impact potentiel ou avéré | / | |
| Statut réglementaire | Aucun | |
| Observations | | |

| ENJEUX | | |
|-------------------------|--|---|
| Enjeux sociaux | MOYEN | 6 |
| Enjeux environnementaux | FAIBLE | |
| Enjeux économiques | FAIBLE | 0 |
| Enjeux territoriaux | FORT Plusieurs sites de vol libre dans le Haut-Champsaur | 6 |
| Maîtrise foncière | Parcelle N°995 (aire de décollage)  | |

| PRECONISATIONS ET OBSERVATIONS | |
|--------------------------------|---|
| Préconisations | / |
| Observations particulières | / |

| ESTIMATION NOTATION/INDICATEURS | | |
|------------------------------------|---|----|
| Indicateurs sociaux et économiques | | 15 |
| Indicateurs de risque | * | 0 |

Gapençais

| | | |
|-----------------------------------|--------------------------|-------------------|
| Code du site : VL-09-GA | VOL LIBRE CHORGES | INDICATEUR |
|-----------------------------------|--------------------------|-------------------|




| | | |
|-------------------------------|-----------------------|--|
| Activité | vol libre | |
| Ville / Territoire | Chorges Gapençais | |
| Carte de l'ESI | | |
| Coordonnées Lambert 93 | X=960468 Y=6392476 | |
| Coordonnées GPS | X=6,282 Y=44,583 | |

| | | |
|------------------------------|---|---|
| CONSTAT DE L'EXISTANT | | |
| Accès | Pour le décollage : D69 puis piste jusqu'à l'aire de décollage (route signalée en direction du col de la Gardette). | 1 |

| | | |
|--|---|----------|
| | Pour l'atterrissage : N94, puis à Chorges : route vers le stade. | |
| Stationnement | Stationnement en bord de chemin pour le décollage Stationnement au niveau du parking du stade pour l'atterrissage. | |
| Difficultés d'accès | / | |
| Fréquentation (observée au moment de la visite, période de fréquentation) | Fréquentation observée au moment de la visite (06/08/2012 aux alentours de 9h30) : Aucune voiture ni aucun pratiquant Interprétation sur la fréquentation : Au moment de la visite, le temps était peut être la raison de l'absence de pratiquant. Le site est bien fréquenté le reste du temps. | 3 |
| Zone fonctionnelle | | |
| Panneaux (explicatifs, directionnels,...) | / | |
| Aire de pique-nique | / | |
| Sanitaires | / | |
| Poubelles | / | |
| Autres | / | |
| Zone d'exercice | | |
| Accès | Direct depuis les aires de stationnement | |
| Aménagements / Equipements | présence de manches à air au décollage et à l'atterrissage | |
| Difficultés | / | |
| Sécurité / risques particuliers | / | |
| Comportement des usagers | | |
| Remarques particulières concernant le comportement des usagers | / | |

| | | |
|----------------------------------|---|--|
| ENVIRONNEMENT | | |
| Espèces/habitats à enjeux | / | |
| Impact potentiel ou avéré | / | |

| | | |
|---------------------|--|--|
| | <p>ZNIEFF terrestre Type I : code 05-100-185</p> <p>Forêt Domaniale du Sapet - Crêtes du Piolit - Les Parias - Pic de Chabrières et ses Oucanes - Lac de Saint-Apollinaire et ses abords</p> <p>Faune : Vingt cinq espèces animales patrimoniales, dont deux sont déterminantes</p> <p>Flore : Onze espèces végétales déterminantes, dont quatre sont protégées au niveau national</p> <p>Site Natura2000 FR9301509 (ZSC)</p> <p>Arrêté Préfectoral de Protection de Biotope : Le Marais de Chorges à proximité</p> | |
| Observations | Le marais de Chorges, à proximité est un site présélectionné pour rejoindre le réseau ENS dans le cadre du Schéma ENS du Département. | |

| ENJEUX | | |
|--------------------------------|--|----------|
| Enjeux sociaux | <p>FORT :</p> <p>le site est bien fréquenté.</p> | 6 |
| Enjeux environnementaux | <p>FAIBLE :</p> <p>Aucun enjeu n'a été identifié</p> | |
| Enjeux économiques | <p>MOYEN :</p> <p>Pas d'activité économique sur le site.</p> <p>Site fréquenté par des prestataires</p> | 3 |
| Enjeux territoriaux | <p>FORT :</p> <p>Le site est important pour la pratique du parapente dans le Gapençais.</p> | 6 |
| Maîtrise foncière | <p>Parcelles N° 8 (aire de décollage)</p>  | |

Parcelles N° 137, 60 (atterrissage)



| PRECONISATION ET OBSERVATIONS | | |
|-------------------------------|---|--|
| Préconisations | / | |
| Observations particulières | / | |

| ESTIMATION NOTATION/INDICATEURS | | |
|------------------------------------|---|----|
| Indicateurs sociaux et économiques | | 19 |
| Indicateurs de risque | * | 0 |

Pays du Buëch

| | | |
|-----------------------------------|--|-------------------|
| Code du site : VL-10-PB | SITE DE VOL LIBRE DELTAPLANE ET PARAPENTE DE LA LONGEAGNE | INDICATEUR |
|-----------------------------------|--|-------------------|




| | | |
|-------------------------------|--|--|
| Activité | Activité principale : Vol libre : deltaplane et parapente | |
| Nom du site | La Longeagne | |
| Ville / Territoire | Aspres sur Buëch / Pays du Buëch | |
| Carte de l'ESI | | |
| Coordonnées Lambert 93 | Décollage (Sud-Est) X= 917994 Y= 6386201 Atterrissage Chevalet X= 917622 Y= 6386201 | |
| Coordonnées GPS | Décollage : X=5,74389054955 Y=44,5398879274 | |

| CONSTAT DE L'EXISTANT | | |
|--|---|----------|
| Accès | Décollage : Depuis Aspres sur Buëch, suivre la D 1075, à la Faurie, suivre les panneaux d'indication du site. Atterrissage : depuis Aspres sur Buëch suivre les panneaux indiquant l'aérodrome du Chevalet. | 1 |
| Stationnement | Grand parking goudronné permettant le stationnement d'une cinquantaine de véhicules | 2 3 |
| Difficultés d'accès | .Aucunes | |
| Fréquentation (<i>observée au moment de la visite, période de fréquentation</i>) | Fréquentation au moment de la visite du site : Aire d'atterrissage : personne Interprétation de la fréquentation : Mauvaises conditions météo / Cependant le site est très fréquenté lors de bonnes conditions météorologiques | 5 |
| Zone fonctionnelle | | 5 |
| Panneaux (<i>explicatifs, directionnels,...</i>) | Panneaux de l'école de parapente, panneau de présentation du site. | |
| Aire de pique-nique | A proximité de l'atterrissage, bancs et tables | |
| Sanitaires | / | |
| Poubelles | Autour du parking, poubelles fixes | |
| Autres | Service de restauration, local de l'école de vol libre « Ressources parapente » | |
| Zone d'exercice | | |
| Accès | Depuis l'aire de stationnement | |
| Aménagements | Deux manches à air, cible matérialisée au sol | |
| Equipements | | |
| Difficultés | Variable selon l'aérologie | |
| Sécurité / risques particuliers | Cohabitation avec les activités aéronautique motorisées | |
| Comportement des usagers | | |
| Remarques particulières concernant le comportement des usagers | / | |

| PROBLEMATIQUES ENVIRONNEMENTALES | | |
|----------------------------------|--|--|
|----------------------------------|--|--|

| | | |
|---------------------------|---|--|
| Espèces/habitats à enjeux | / | |
| Impact potentiel ou avéré | / | |
| Statut réglementaire | <p>ZIEFF terrestre type 1 : code 05-127-198</p> <p>Bois de la Longeanne et de Saint-Apôtre - col de Marjariès</p> <p>Faune : Deux espèces animales patrimoniales remarquables Flore : Deux espèces végétales déterminantes : la Violette des Pyrénées et le Cytise de Sauze</p> <p>Site Natura2000 FR9301511 (ZSC) à proximité</p> | |
| Observations | | |

| ENJEUX | | |
|-------------------------|---|---|
| Enjeux sociaux | FORT : Fréquentation importante | 6 |
| Enjeux environnementaux | FAIBLE | |
| Enjeux économiques | FORT : Présence d'un bar/restaurant ainsi que de prestataires de vol libre | 6 |
| Enjeux territoriaux | FORT : Site renommé du territoire | 6 |
| Maîtrise foncière | <p>Parcelle N° 1 (décollage Sud-est)</p>  <p>Parcelle N° 433 (atterrissage aérodrome)</p> | |



| PRECONISATIONS ET OBSERVATIONS | |
|--------------------------------|---|
| Préconisations | / |
| Observations particulières | / |

| ESTIMATION NOTATION/INDICATEURS | | |
|------------------------------------|---|----|
| Indicateurs sociaux et économiques | | 34 |
| Indicateurs de risque | * | 0 |

Code du site :
VL-11-PB

ATTERRISSAGE PARAPENTES DE LA MONTAGNE D'OULE



| | | |
|-------------------------------|---|--|
| Activité | Activité principale : Vol libre : parapente | |
| Nom du site | Montagne d'Oule | |
| Ville / Territoire | Oze / Pays du Buëch | |
| Carte de l'ESI | | |
| Coordonnées Lambert 93 | Atterrissage X= 923184 Y= 6383101 | |
| Coordonnées GPS | X=5,83207845131 Y=44,5123053954 | |


CONSTAT DE L'EXISTANT

| | | |
|--------------|---|------------|
| Accès | Atterrissage : depuis Veynes suivre la route D 48, jusqu'à l'intersection avec la D49 ; stationnement et aire d'atterrissage à cette intersection. A proximité de la gare de Veynes-Dévoluy | 1 2 |
|--------------|---|------------|

| | | |
|--|--|----------|
| Stationnement | Stationnement en bord de route, petite aire non signalées d'une capacité de 5 véhicules | |
| Difficultés d'accès | .Aucune indication | |
| Fréquentation (observée au moment de la visite, période de fréquentation) | Fréquentation au moment de la visite du site : Aire d'atterrissage : personne Interprétation de la fréquentation : Mauvaises conditions météo | 2 |
| Zone fonctionnelle | | |
| Panneaux (explicatifs, directionnels,...) | / | |
| Aire de pique-nique | / | |
| Sanitaires | / | |
| Poubelles | / | |
| Autres | / | |
| Zone d'exercice | | |
| Accès | Depuis l'aire de stationnement | |
| Aménagements | Aucune manche à air | |
| Equipements | / | |
| Difficultés | Variable selon l'aérodynamique | |
| Sécurité / risques particuliers | Risque de dégradation si le champ est cultivé, accords établis entre propriétaire et pratiquants. Route départementale à proximité de la zone d'atterrissage. | |
| Comportement des usagers | | |
| Remarques particulières concernant le comportement des usagers | / | |

| | | |
|---|-------|--|
| PROBLEMATIQUES ENVIRONNEMENTALES | | |
| Espèces/habitats à enjeux | / | |
| Impact potentiel ou avéré | Aucun | |
| Statut réglementaire | Aucun | |

| | | |
|--------------|--|--|
| Observations | | |
|--------------|--|--|

| ENJEUX | | |
|-------------------------|--|---|
| Enjeux sociaux | FAIBLE | 0 |
| Enjeux environnementaux | FAIBLE | |
| Enjeux économiques | FAIBLE | 0 |
| Enjeux territoriaux | MOYEN : le Buech et le Gapençais sont reconnus pour leurs sites de vol libre | 3 |
| Maîtrise foncière | Parcelles N° 33, 34, 36  | |

| PRECONISATIONS ET OBSERVATIONS | |
|--------------------------------|---|
| Préconisations | Mieux signalé la zone, placer au moins une manche à air |
| Observations particulières | / |

| ESTIMATION NOTATION/INDICATEURS | | |
|------------------------------------|---|---|
| Indicateurs sociaux et économiques | | 8 |
| Indicateurs de risque | * | 0 |

Code du site :
VL-12-PB

ATTERRISSAGE DELTAPLANES ET PARAPENTES LARAGNE




| | | |
|------------------------|---|--|
| Activité | Activité principale : Vol libre : deltaplane et parapente | |
| Nom du site | Atterrissage à Laragne | |
| Ville / Territoire | Laragne / Pays du Buëch | |
| Carte de l'ESI | | |
| Coordonnées Lambert 93 | X=923309 Y=6361158 | |
| Coordonnées GPS | X=5,800371 Y=44,3175997315 | |

CONSTAT DE L'EXISTANT

| | | |
|--|--|----------|
| Accès | 1/Laragne Ouest : L'aire d'atterrissage est très bien fléchée dans Laragne, indications depuis le centre du village (vers décollage et atterrissage) 2/Laragne Camping : Suivre les indications liées au camping de Laragne | 1 |
| Stationnement | 1/Grand parking signalé en gros graviers permettant le stationnement d'une cinquantaine de véhicules 2/Parking du camping | 2 3 |
| Difficultés d'accès | .Aucunes | |
| Fréquentation (observée au moment de la visite, période de fréquentation) | Fréquentation au moment de la visite du site : Aire d'atterrissage Ouest : personne Camping : 5 personnes Interprétation de la fréquentation : L'aire d'atterrissage du camping est plus utilisé par les deltistes (surtout en été car la majorité loge sur place) | 5 |
| Zone fonctionnelle | | 5 |
| Panneaux (explicatifs, directionnels,...) | | |
| Aire de pique-nique | Buvette au camping | |
| Sanitaires | Sur le camping | |
| Poubelles | Sur le camping | |
| Autres | De nombreux deltistes logent sur le camping (présence de nombreuses voitures équipées pour transporter un deltaplane) | |
| Zone d'exercice | | |
| Accès | | |
| Aménagements | Un manche à air + un drapeau pour indiquer le lieu et le sens/intensité du vent | |
| Equipements | | |
| Difficultés | | |
| Sécurité / risques particuliers | | |
| Comportement des usagers | | |
| Remarques particulières concernant le comportement des usagers | | |

PROBLEMATIQUES ENVIRONNEMENTALES

| | | |
|---------------------------|---|--|
| Espèces/habitats à enjeux | | |
| Impact potentiel ou avéré | | |
| Statut réglementaire | <p>ZIEFF terrestre type 1 : code 05-135-242</p> <p>Montagne de Chabre</p> <p>Faune : Trois espèces animales patrimoniales, dont une déterminante</p> <p>Flore : Dix espèces végétales déterminantes, dont une est protégée au niveau national : la Serratule à feuilles de chanvre d'eau</p> <p>Site Natura2000 FR9301519 (ZSC)</p> | |
| Observations | | |

| ENJEUX | | |
|-------------------------|--|-----------|
| Enjeux sociaux | <p>FORT :</p> <p>Fréquentation importante, notamment par des touristes étrangers</p> | 6 |
| Enjeux environnementaux | <p>MOYEN</p> | * |
| Enjeux économiques | <p>FORT :</p> <p>Importance du deltaplane pour l'économie locale : camping, prestataires...</p> | 6 |
| Enjeux territoriaux | <p>TRES FORT :</p> <p>le site de Laragne a une renommée internationale pour la pratique du deltaplane</p> | 10 |
| Maîtrise foncière | <p>Parcelle N°700 (atterrissage ouest)</p>  <p>Parcelle N° 34, 35, 143, 144, 1267 (atterrissage camping)</p> | |



| PRECONISATIONS ET OBSERVATIONS | |
|--------------------------------|--|
| Préconisations | |
| Observations particulières | |


| ESTIMATION NOTATION/INDICATEURS | | |
|------------------------------------|---|----|
| Indicateurs sociaux et économiques | | 38 |
| Indicateurs de risque | * | 1 |

Code du site :
VL-13-PB

MONTAGNE DE CHABRE / DECOLLAGES SUD ET NORD



| | | |
|----------------------------------|---|--|
| <p>Activité</p> | <p>Activité principale : Vol libre : deltaplane Autres activités présentent sur le site : VTT, Randonnée pédestre</p> | |
| <p>Nom du site</p> | <p>Montagne de Chabre</p> | |
| <p>Ville / Territoire</p> | <p>Châteauneuf-de-Chabre / Pays du Buëch</p> | |
| <p>Carte de l'ESI</p> | | |


| | | |
|-------------------------------|---|--|
| |  | |
| Coordonnées Lambert 93 | Déco Nord X=920387 Y=6359281 Déco Sud X=922022 Y=6360165 | |
| Coordonnées GPS | Déco Nord X=5,762747 Y=44,2978505292 Déco Sud X=5,783622 Y=44,3052847747 | |

| CONSTAT DE L'EXISTANT | | |
|--|---|--|
| Accès | Suivre la route des Gorges de la Méouge, et monter vers le Col de Chabre. Tout le long de la montée vers le Col les différents décollages sont indiqués (décollages utilisés en cas de faible vent/part les parapentistes/si difficultés particulières) Une navette depuis Laragne en été | 1 5 |
| Stationnement | Décollage Sud : Stationnement possible pour 4 -5 voitures maximum. Décollage Nord : Stationnement au niveau de la table d'orientation (une dizaine de véhicules) | 3 |
| Difficultés d'accès | Aucune | |
| Fréquentation (observée au moment de la visite, période de fréquentation) | Fréquentation au moment de la visite du site : 12/07/2012 3 voitures (dont 2 voitures étrangères) 3 deltistes + 3 autres personnes | 5 |

| | | |
|---|--|----------|
| | Interprétation de la fréquentation : Site avec une réputation internationale, fréquentation importante pendant l'été lors des heures de vol | |
| Zone fonctionnelle | | 3 |
| Panneaux (explicatifs, directionnels,...) | Un panneau explicatif posé par EDF Des manches à air pour donner la direction/intensité du vent | |
| Aire de pique-nique | 2 tables de pique-nique | |
| Sanitaires | Des toilettes au décollage Sud, mais ils ne sont pas nettoyés très régulièrement ce qui n'incite pas les deltistes à les utiliser | |
| Poubelles | Non, pas sur les sites de décollage | |
| Autres | / | |
| Zone d'exercice | | |
| Accès | Pour le décollage Sud : à 20 mètres du parking Pour le décollage Nord : à une centaine de mètres du parking (mais possibilité de monter la voiture un peu plus) | |
| Aménagements | Des « tapis » de décollage qui permettent d'éviter la dégradation du sol Un tremplin sur le décollage Nord Les équipements et aménagements datent pour la plupart du Championnat du Monde de Deltaplane qui a eu lieu sur la Montagne de Chabre en 2008 (pré mondiaux) et 2009 | |
| Equipements | / | |
| Difficultés | Les vents sont forts sur ce site, cela explique la forte fréquentation de deltaplanes. | |
| Sécurité / risques particuliers | | |
| Comportement des usagers | | |
| Remarques particulières concernant le comportement des usagers | Rien à signaler | |

| | | |
|---|--|--|
| PROBLEMATIQUES ENVIRONNEMENTALES | | |
| Espèces/habitats à enjeux | / | |
| Impact potentiel ou avéré | / | |
| Statut réglementaire | ZIEFF terrestre type 1 : Montagne de Chabre code : 05-135-242 Faune : Trois espèces animales patrimoniales, dont une déterminante Flore : Onze espèces végétales déterminantes, dont une est protégée au niveau national (la Serratule à feuilles de chanvre d'eau) et cinq protégées en région PACA. | |

| | | |
|--------------|---|--|
| Observations | / | |
|--------------|---|--|

| ENJEUX | | |
|-------------------------|---|----|
| Enjeux sociaux | FORT | 6 |
| Enjeux environnementaux | MOYEN Impact des voitures qui font les rotations pour déposer et rechercher les deltistes | * |
| Enjeux économiques | FORT Pratiquants étrangers ou hors départements qui viennent en vacances à Laragne pour la pratique du deltaplane. Se logent essentiellement au camping de Laragne (lieu de RDV des deltistes et du Club) Des prestataires pour un baptême en deltaplane ou en parapente | 6 |
| Enjeux territoriaux | TRES FORT Un site de deltaplane international / Accueil de Championnats du Monde en 2008-2009 Les pratiquants étrangers et nationaux viennent exprès sur Laragne pour la pratique du deltaplane à la Montagne de Chabre | 10 |
| Maîtrise foncière | Parcelles N° 15 à 41 (décollage Sud)  | |

| PRECONISATIONS ET OBSERVATIONS | |
|--------------------------------|--|
| Préconisations | <p><i>Goudronner l'accès au décollage Sud pour stabiliser le terrain</i></p> <p><i>Nettoyer les toilettes de manière régulière</i></p> <p><i>Installer des poubelles</i></p> |

| | |
|-----------------------------------|---|
| Observations particulières | / |
|-----------------------------------|---|

| ESTIMATION NOTATION/INDICATEURS | | |
|---|---|----|
| Indicateurs sociaux et économiques | | 43 |
| Indicateurs de risque | * | 1 |

Fiches d'espaces de multiactivités :

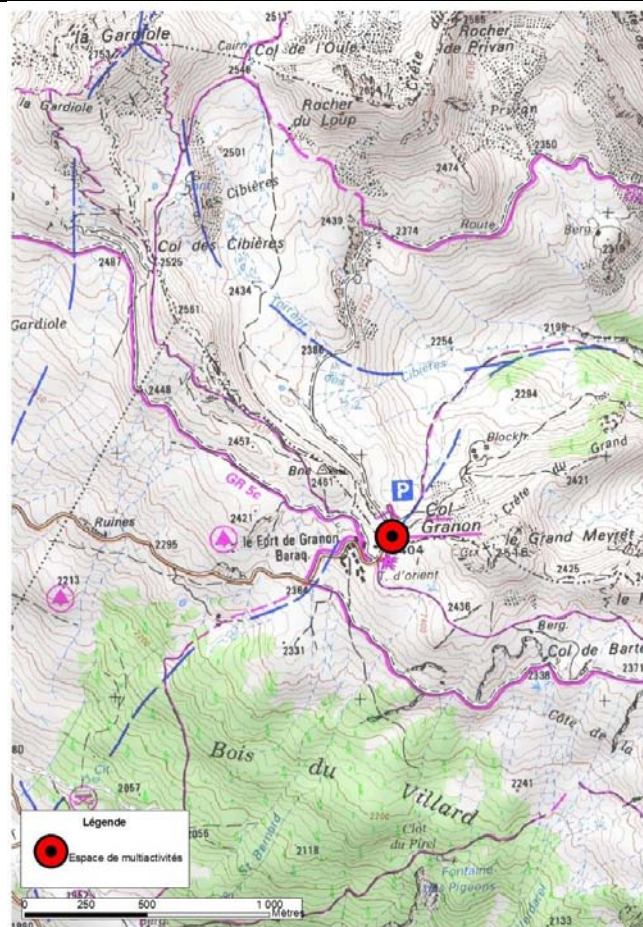
Briançonnais

| Code du site : M-01-B | COL DU GRANON | INDICATEUR |
|--------------------------|---------------|------------|
|--------------------------|---------------|------------|



| | | |
|--------------------|-----------------------------|--|
| Activité | Randonnée pédestre et VTT | |
| Ville / Territoire | St Chaffrey Briançonnais | |

Carte de l'ESI



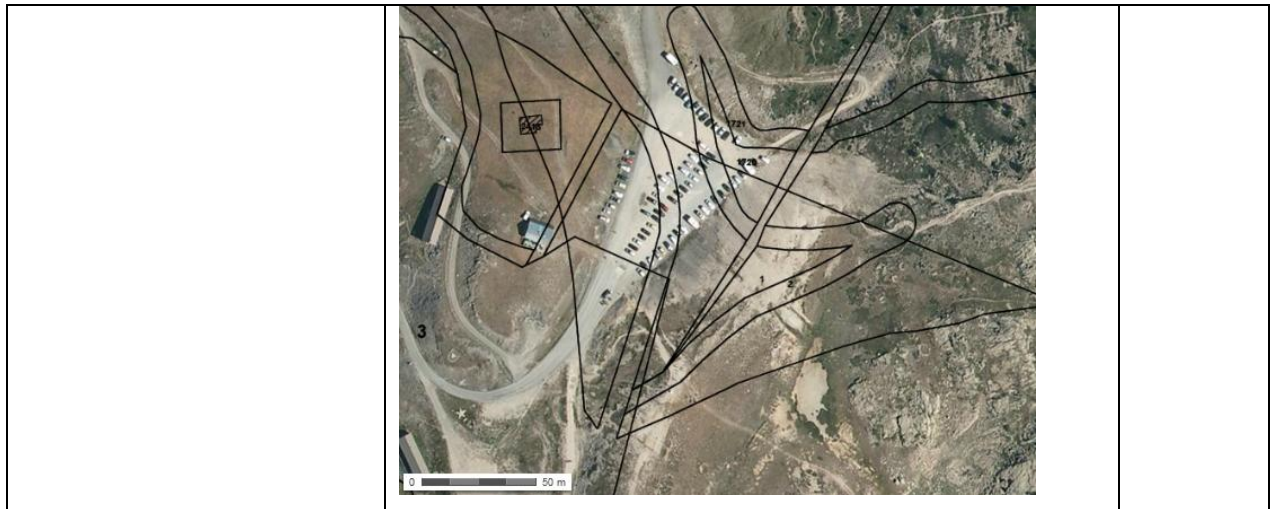
| | | |
|------------------------------|-----------------------------|--|
| Coordonnées Lambert93 | X=984666 Y=6435845 | |
| Coordonnées GPS | X= 6,611433 Y= 44,963217 | |

| CONSTAT DE L'EXISTANT | | |
|--|---|----------|
| Accès | D1091 en direction de St Chaffrey, puis D234 ^T vers le col du Granon. La route vers le col du Granon est signalée. | 1 |
| Stationnement | Vaste aire de stationnement au col du Granon. Possibilité de stationnement : environ 200 voitures | 2 3 |
| Difficultés d'accès | / | |
| Fréquentation (observée au moment de la visite, période de fréquentation) | Fréquentation observée au moment de la visite (le 27/07/2012, vers 10h30) : <ul style="list-style-type: none"> - Une trentaine de voitures - Une dizaine de personnes Interprétation de la fréquentation : Le site semble très fréquenté. | 5 |
| Zone fonctionnelle | | 3 |
| Panneaux (explicatifs, directionnels,...) | Panneaux directionnels pour la randonnée pédestre | |
| Aire de pique-nique | / | |
| Sanitaires | / | |
| Poubelles | / | |
| Autres | Table d'orientation Présence d'une auberge | |
| Zone d'exercice | | |
| Accès | Depuis l'aire de stationnement partent des chemins de randonnée pédestres et des itinéraires de VTT. | |
| Aménagements / Equipements | Panneaux directionnels pour la randonnée pédestre, balises aux normes de la FFC pour les itinéraires VTT Sentiers bien marqués au sol. Le sentier d'accès à la table d'orientation est matérialisé par des rondins de bois et un mur de pierre. | |
| Difficultés | Des possibilités pour tous les niveaux | |
| Sécurité / risques particuliers | / | |

| Comportement des usagers | | |
|--|---|--|
| Remarques particulières concernant le comportement des usagers | Les personnes fréquentant les sites viennent là aussi bien pour le sport/loisir que pour la simple contemplation. | |

| ENVIRONNEMENT | | |
|---------------------------|---|---|
| Espèces/habitats à enjeux | Milieu à enjeu : pelouses alpines | |
| Impact potentiel ou avéré | Impact avéré : piétinement qui se traduit par l'apparition de sentes parallèles, malgré la présence d'élément pour bien matérialisé le sentier (notamment vers la table d'orientation). | * |
| Statut réglementaire | <p>ZNIEFF terrestre de type I : code 05-102-118</p> <p>Vallée de la Clarée et ses versants entre Plampinet et Val-des-Prés</p> <p>Faune : Vingt-quatre espèces patrimoniales, dont six espèces déterminantes</p> <p>Flore : Huit espèces végétales déterminantes</p> <p>Site Natura2000 FR9301499 (ZSC)</p> | |
| Observations | Le piétinement du milieu, bien que visible, reste tout de même très limité. Il est localisé essentiellement sur les tronçons entre l'aire de stationnement et l'auberge ou l'aire de stationnement et la table d'orientation et reste localisé à proximité immédiate des sentiers principaux | |

| ENJEUX | | |
|-------------------------|---|----------|
| Enjeux sociaux | <p>FORT :</p> <p>Le site est très fréquenté.</p> | 6 |
| Enjeux environnementaux | <p>MOYEN :</p> <p>Le piétinement observé reste très limité et très localisé.</p> | * |
| Enjeux économiques | <p>MOYEN :</p> <p>Outre l'Auberge, il n'y a pas d'activité économique sur le site.</p> | 3 |
| Enjeux territoriaux | <p>FORT :</p> <p>Les cols des Hautes-Alpes contribuent à l'image du département.</p> | 6 |
| Maîtrise foncière | Parcelles N° 1720, 1721, parcelles publiques | |

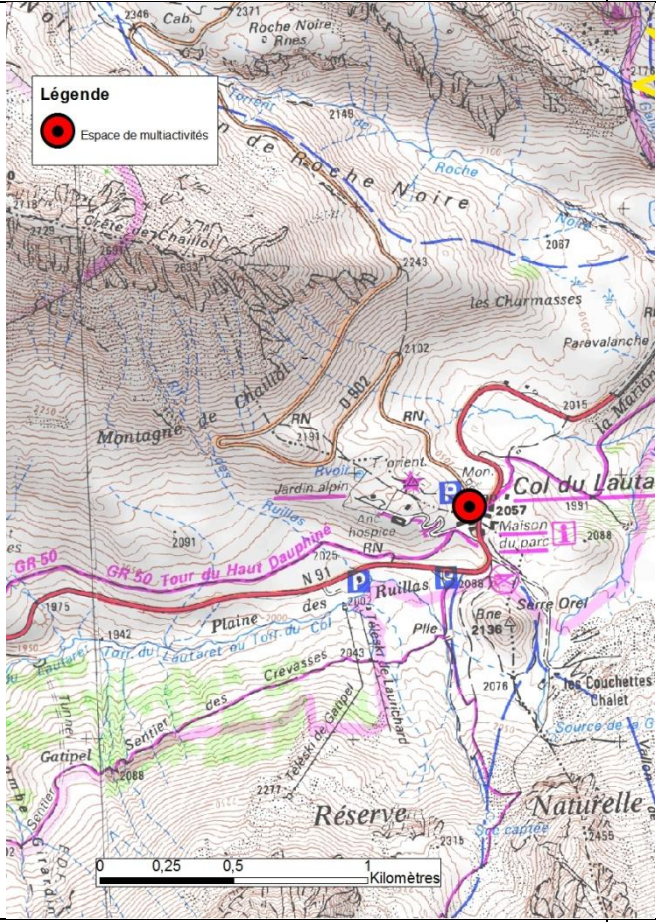


| PRECONISATION ET OBSERVATIONS | | |
|-----------------------------------|---|--|
| Préconisations | <p>Mieux matérialiser les itinéraires permettant d'aller de l'aire de stationnement à l'auberge ou à la table d'orientation, en fermant les sentes parallèles.</p> <p>Mettre en place un panneau de sensibilisation au milieu naturel pour inciter les usagers à rester sur les sentiers choisis.</p> | |
| Observations particulières | / | |

| ESTIMATION NOTATION/INDICATEURS | | |
|---|---|----|
| Indicateurs sociaux et économiques | | 29 |
| Indicateurs de risque | * | 2 |

| | | |
|---------------------------------|---------------------------|-------------------|
| Code du site : M-02-B | LE COL DU LAUTARET | INDICATEUR |
|---------------------------------|---------------------------|-------------------|



| | | |
|-------------------------------|---|--|
| Activité | Multiactivités : randonnée pédestre, VTT | |
| Ville / Territoire | Le Monétier les Bains, Villar d'Arène Briançonnais. | |
| Carte de l'ESI |  | |
| Coordonnées Lambert 93 | X=968026 Y=6443157 | |
| Coordonnées GPS | X= 6,405 Y= 45,036 | |

| CONSTAT DE L'EXISTANT | | |
|--|---|----------|
| Accès | D1091 | 1 |
| | Navette Briançon-Grenoble | 5 |
| Stationnement | Plusieurs aires de stationnement : 1 au niveau du col et 2 un peu en contrebas en allant vers Villar d'Arène. | 3 |
| | Possibilité de stationnement : en tout, environ 300 places. | 2 |
| Difficultés d'accès | / | |
| Fréquentation (<i>observée au moment de la visite, période de fréquentation</i>) | <p>Fréquentation observée au moment de la visite (le 27/07/2012 vers 15h) :</p> <ul style="list-style-type: none"> - Environ 200 voitures - Une dizaine de pratiquants - Au moins une cinquantaine de personne à la terrasse des bars <p>Interprétation de la fréquentation :</p> <p>Le site est très fréquenté.</p> | 5 |
| Zone fonctionnelle | | 3 |
| Panneaux (<i>explicatifs, directionnels,...</i>) | <p>Panneaux de présentation du Parc National des Ecrins au niveau des aires de stationnement en contrebas du col en allant vers Villar d'Arène.</p> <p>Panneaux directionnels pour la pratique de la randonnée pédestre.</p> | |
| Aire de pique-nique | / | |
| Sanitaires | / | |
| Poubelles | oui | |
| Autres | Hébergement, restauration, boutique de souvenirs, stand de produits régionaux, jardin botanique alpin. | |
| Zone d'exercice | | |
| Accès | Les sentiers de randonnée partent directement depuis les différentes aires de stationnement. | |
| Aménagements / Equipements | <p>Panneaux directionnels</p> <p>Sentiers bien marqués au sol</p> | |
| Difficultés | pour tous niveaux | |
| Sécurité / risques particuliers | / | |
| Comportement des usagers | | |

| | | |
|---|---|--|
| Remarques particulières concernant le comportement des usagers | Les personnes venant au col du Lautaret viennent aussi bien pour une pratique sport/loisir que pour la contemplation. | |
|---|---|--|

| ENVIRONNEMENT | | |
|----------------------------------|--|--|
| Espèces/habitats à enjeux | / | |
| Impact potentiel ou avéré | / | |
| Statut réglementaire | <p>ZNIEFF terrestre de type I : code 05-101-106 Versants adrets de Villar-d'Arène, du col du Lautaret, du col du Galibier, du Grand Galibier et de roche Colombe</p> <p>Faune : quarante espèces animales patrimoniales dont onze espèces déterminantes Flore : trente huit espèces déterminantes</p> <p>Site Natura2000 FR9301498 (ZSC)</p> <p>Arrêté Préfectoral de Protection de Biotope des « Sources de la Guisane » : Protection des milieux humides et des espèces animales et végétales associées</p> <p>Potentiel site ENS</p> | |
| Observations | Depuis le col du Lautaret, il est aisé de rejoindre le Parc National des Ecrins. | |

| ENJEUX | | |
|--------------------------------|---|-----------|
| Enjeux sociaux | <p>TRES FORT :</p> <p>Le site est très fréquenté Jardin des Alpes très visité Col régulièrement emprunté par le Tour de France</p> | 10 |
| Enjeux environnementaux | <p>FORT :</p> <p>Depuis le col, on accède facilement au Parc National des Ecrins. Enjeux paysagers importants, site classé, Maison du Parc</p> | ** |
| Enjeux économiques | <p>TRES FORT :</p> <p>Sur le site même du col, il existe une activité économique non négligeable : hébergement, restauration, souvenir,...</p> <p>Route ouverte à l'année ce qui permet d'accéder au Briançonnais / Liaison entre Grenoble et l'Italie</p> | 10 |
| Enjeux territoriaux | <p>TRES FORT :</p> <p>Le col du Lautaret est un emblème du territoire des Hautes-Alpes.</p> | 10 |
| Maîtrise foncière | Parcelles N° 459, 461, 462, 643 | |

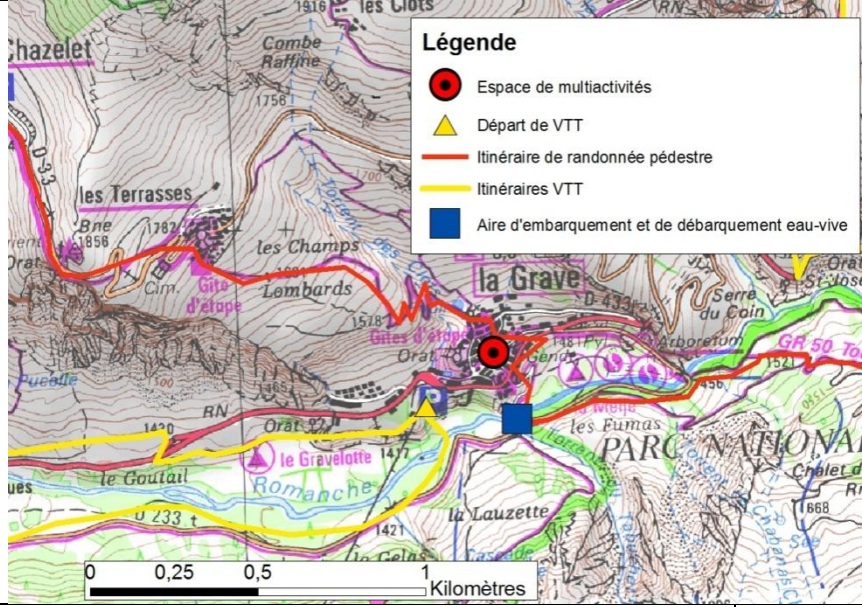


| PRECONISATION ET OBSERVATIONS | | |
|-------------------------------|---|--|
| Préconisations | / | |
| Observations particulières | / | |

| ESTIMATION NOTATION/INDICATEURS | | |
|------------------------------------|---|----|
| Indicateurs sociaux et économiques | | 49 |
| Indicateurs de risque | * | 2 |

| | | |
|---------------------------------|---------------------------|-------------------|
| Code du site : M-03-B | VILLAGE : LA GRAVE | INDICATEUR |
|---------------------------------|---------------------------|-------------------|



| | | |
|-------------------------------|---|--|
| Activité | Multiactivité : randonnée, VTT | |
| Ville / Territoire | La Grave Briançonnais | |
| Carte de l'ESI |  | |
| Coordonnées Lambert 93 | X=960231 Y=6443965 | |
| Coordonnées GPS | X= 6,306 Y= 45,046 | |

| CONSTAT DE L'EXISTANT | | |
|-----------------------|--|----------------|
| Accès | D1091 Cette route traverse le village. Navette Briançon-Grenoble | 1 5 |

| | | |
|--|--|--------|
| Stationnement | Plusieurs stationnements possibles dans le village. | |
| | Au minimum 300 places sur l'ensemble des aires de stationnement. Signalisation du stationnement | 3 2 |
| Difficultés d'accès | / | |
| Fréquentation (observée au moment de la visite, période de fréquentation) | Fréquentation observée au moment de la visite (le 27/07/2012 vers 16h30) : <ul style="list-style-type: none"> - Au moins une centaine de véhicules - Des promeneurs dans la rue et aux terrasses des bars Interprétation de la fréquentation : La fréquentation du village est importante en toutes saisons. | 5 |
| Zone fonctionnelle | | 5 |
| Panneaux (explicatifs, directionnels,...) | Panneau de présentation du Parc National des Ecrins. | |
| Aire de pique-nique | / | |
| Sanitaires | oui | |
| Poubelles | conteneurs de tri | |
| Autres | Tous commerces, hébergements, restauration, Office de Tourisme, camping | |
| Zone d'exercice | | |
| Accès | Les itinéraires sont accessibles depuis le village. | |
| Aménagements / Equipements | Pas de balisage ou de panneaux observés dans le village | |
| Difficultés | Tous niveaux | |
| Sécurité / risques particuliers | / | |
| Comportement des usagers | | |
| Remarques particulières concernant le comportement des usagers | / | |

| | | |
|----------------------------------|---|--|
| ENVIRONNEMENT | | |
| Espèces/habitats à enjeux | / | |
| Impact potentiel ou avéré | / | |
| Statut réglementaire | ZNIEFF terrestre de type I : code 05-103-104 Versant adret de la combe de Malleval et milieux steppiques de la vallée | |

| | | |
|---------------------|--|--|
| | <p>de la Romanche jusqu'à la Grave</p> <p>Faune : Vingt espèces animales patrimoniales dont trois déterminantes</p> <p>Flore : Neuf espèces végétales déterminantes</p> <p>ZNIEFF terrestre de type I : code 05-104-105</p> <p>Bas de versants ubacs du massif de la Meije - bois de la Chal d'Outre - plan de l'alpe du Villar-d'Arène - plan de Valfourche et sources de la Romanche</p> <p>Faune : trente et une espèces animales patrimoniales, dont sept espèces déterminantes</p> <p>Flore : Onze espèces végétales déterminantes</p> <p>ZNIEFF terrestre de type I : code 05-101-106</p> <p>Versants adrets de Villar-d'Arène, du col du Lautaret, du col du Galibier, du Grand Galibier et de roche Colombe</p> <p>Faune : Quarante espèces animales patrimoniales, dont onze espèces déterminantes</p> <p>Flore : Trente huit espèces végétales déterminantes</p> | |
| Observations | Depuis le village, il est possible d'accéder relativement facilement au Parc National des Ecrins. | |

| ENJEUX | | |
|--------------------------------|---|----------|
| Enjeux sociaux | <p>FORT :</p> <p>La fréquentation du village est importante en toute saison.</p> | 6 |
| Enjeux environnementaux | <p>MOYEN :</p> <p>Le Parc National des Ecrins est relativement facilement accessible depuis le village.</p> | * |
| Enjeux économiques | <p>FORT :</p> <p>L'activité économique dans le village est importante : commerces, hébergement, restauration.</p> | 6 |
| Enjeux territoriaux | <p>FORT :</p> <p>Le village de la Grave bénéficie d'une importante renommée qui en fait une vitrine du département des Hautes-Alpes.</p> | 6 |

| | | |
|--------------------------|--|--|
| <p>Maîtrise foncière</p> |  | |
|--------------------------|--|--|

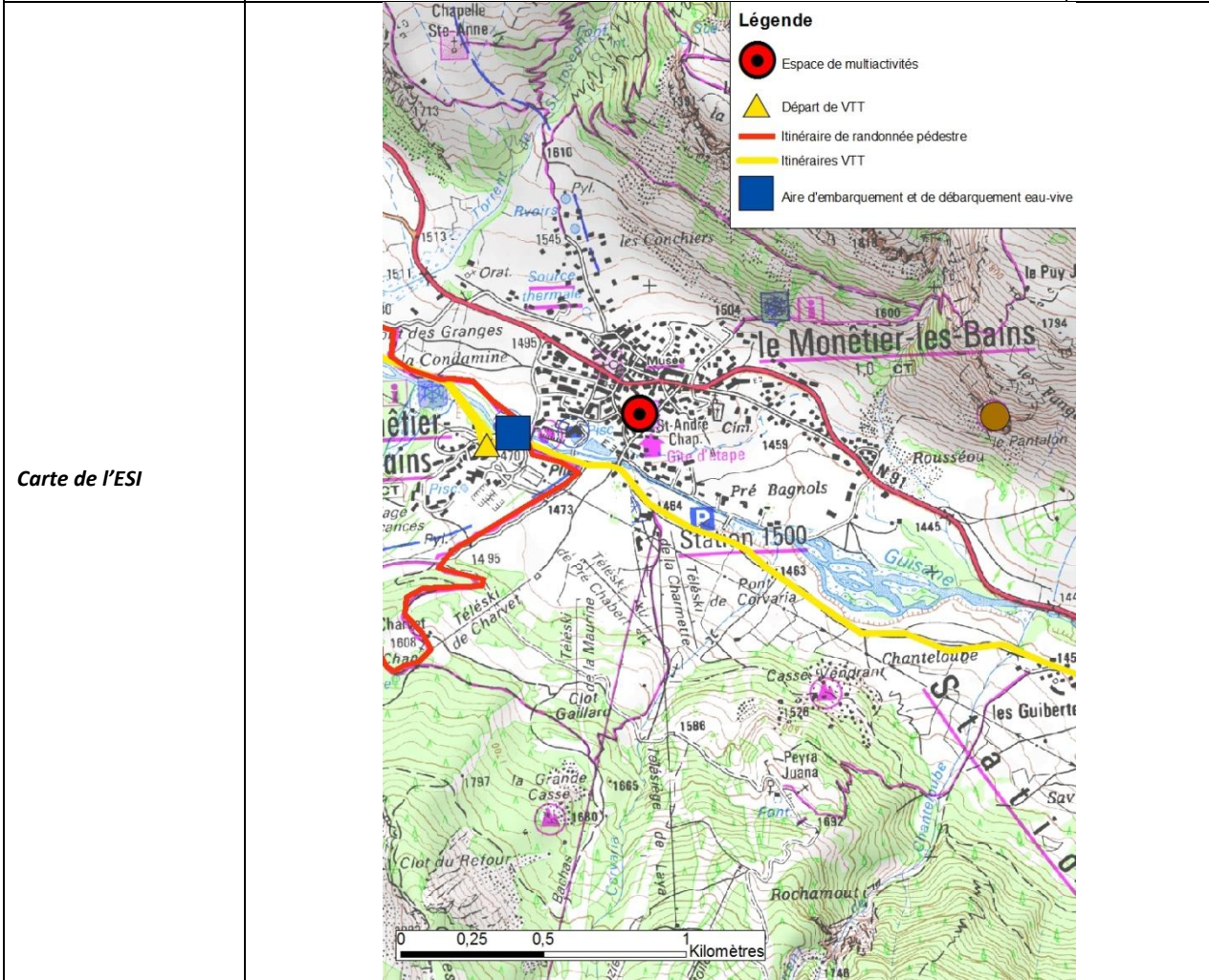
| PRECONISATION ET OBSERVATIONS | | |
|-------------------------------|---|--|
| Préconisations | / | |
| Observations particulières | / | |

| ESTIMATION NOTATION/INDICATEURS | | |
|------------------------------------|---|----|
| Indicateurs sociaux et économiques | | 36 |
| Indicateurs de risque | * | 1 |

| | | |
|---------------------------------|--|--|
| Code du site : M-04-B | VILLAGE : LE MONETIER LES BAINS | |
|---------------------------------|--|--|



| | | |
|---------------------------|--|--|
| Activité | Multiactivité : randonnée, VTT, eau vive,... | |
| Ville / Territoire | Le Monétier les Bains Briançonnais | |



| | | |
|------------------------|-----------------------|--|
| Coordonnées GPS | X= 6,509 Y= 44,975 | |
|------------------------|-----------------------|--|

| CONSTAT DE L'EXISTANT | | |
|--|--|----------|
| Accès | D1091. Cette route traverse le village. Accès en train (gare de Briançon) + Navette | 1 5 |
| Stationnement | Plusieurs aires de stationnement dans le village, et principalement aux environs des thermes et des départs des remontées mécaniques. Possibilités de stationnement : au moins 500 places. | 2 3 |
| Difficultés d'accès | / | |
| Fréquentation (observée au moment de la visite, période de fréquentation) | Fréquentation observée au moment de la visite (le 27/07/2012 vers 12h) : - Environ 300 voitures - Environ 100/150 personnes croisées Interprétation de la fréquentation : Le village est très fréquenté en toutes périodes de l'année. | 5 |
| Zone fonctionnelle | | 3 |
| Panneaux (explicatifs, directionnels,...) | / | |
| Aire de pique-nique | / | |
| Sanitaires | oui | |
| Poubelles | colonnes de tri | |
| Autres | Tous commerces, hébergement, restauration, prestataires d'activités de nature, Office de Tourisme | |
| Zone d'exercice | | |
| Accès | Les activités de nature sont accessibles depuis le village. | |
| Aménagements / Equipements | Balises de randonnées pédestres et VTT (balises VTT aux normes de la FFC) | |
| Difficultés | Pour tous les niveaux | |
| Sécurité / risques particuliers | | |
| Comportement des usagers | | |
| Remarques particulières concernant le comportement des usagers | Les personnes fréquentant le site viennent aussi bien pour le sport/loisir que pour la détente. | |

| ENVIRONNEMENT | | |
|---------------------------|---|--|
| Espèces/habitats à enjeux | / | |
| Impact potentiel ou avéré | / | |
| Statut réglementaire | <p>ZNIEFF terrestre Type I : code 05-102-109</p> <p>Bas du versant adret du Casset et de Monétier-les-Bains, de la Maison Blanche au Freyssinet</p> <p>Faune : trente deux espèces animales patrimoniales, dont huit déterminantes</p> <p>Flore : Huit espèces végétales déterminantes</p> <p>ZNIEFF terrestre Type I : code 05-104-111</p> <p>Versants ouest de la montagne des Agneaux et du pic de Clouzis - têtes de Sainte-Marguerite - Grand Lac de l'Eychauda</p> <p>Faune : Vingt espèces animales patrimoniales, dont quatre déterminantes</p> <p>Flore : Neuf espèces végétales déterminantes</p> | |
| Observations | / | |

| ENJEUX | | |
|-------------------------|--|-----------|
| Enjeux sociaux | <p>FORT :</p> <p>Le village est très fréquenté en toutes saisons.</p> | 6 |
| Enjeux environnementaux | <p>FAIBLE :</p> <p>Aucune sensibilité environnementale observée au sein du village</p> | |
| Enjeux économiques | <p>TRES FORT :</p> <p>L'activité économique est importante dans le village : tous commerces, hébergement, restauration, prestataires.</p> | 10 |
| Enjeux territoriaux | <p>FORT :</p> <p>Le Monetier est un village emblématique du département : ski, thermes, activité de montagne.</p> | 6 |
| Maîtrise foncière | / | |

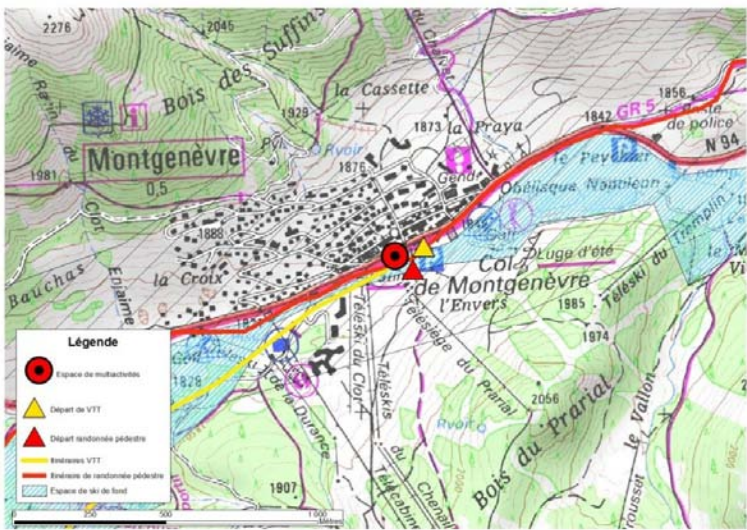
| PRECONISATION ET OBSERVATIONS | | |
|-------------------------------|--|--|
| Préconisations | | |

| | | |
|-----------------------------------|---|--|
| Observations particulières | / | |
|-----------------------------------|---|--|

| ESTIMATION NOTATION/INDICATEURS | | |
|---|---|----|
| Indicateurs sociaux et économiques | | 41 |
| Indicateurs de risque | * | 0 |

| | | |
|---------------------------------|------------------------------|-------------------|
| Code du site : M-05-B | VILLAGE : MONTGENEVRE | INDICATEUR |
|---------------------------------|------------------------------|-------------------|




| | | |
|-------------------------------|---|--|
| Activité | Multiactivité : randonnée, VTT | |
| Ville / Territoire | Montgenèvre Briançonnais | |
| Carte de l'ESI |  | |
| Coordonnées Lambert 93 | X=993623 Y=6432638 | |
| Coordonnées GPS | X= 6,722977 Y= 44,930632 | |

| CONSTAT DE L'EXISTANT | | |
|-----------------------|--|--------|
| Accès | N94 en direction de l'Italie. Accès en train (gare de Briançon ou d'Oulx) + Navette 05 Voyageurs ou Navette Briançon-Oulx | 1 5 |
| Stationnement | Plusieurs stationnements. Possibilité de stationnement : au moins 500 places sur le village. Stationnement indiqué | 3 |

| | | |
|--|--|----------|
| Difficultés d'accès | / | 2 |
| Fréquentation (observée au moment de la visite, période de fréquentation) | Fréquentation observée au moment de la visite (le 30/07/2012, vers 10h30) : <ul style="list-style-type: none"> - De nombreux véhicules sur tous les stationnements - De nombreuses personnes dans les rues. Interprétation de la fréquentation : Le site de Montgenèvre est très fréquenté en toute saison. | 5 |
| Zone fonctionnelle | | 3 |
| Panneaux (explicatifs, directionnels,...) | Aucun panneau observé | |
| Aire de pique-nique | / | |
| Sanitaires | oui | |
| Poubelles | conteneur de tri | |
| Autres | Tous commerces, OT, hébergement, restauration | |
| Zone d'exercice | | |
| Accès | Les itinéraires sont accessibles depuis le village. Handi-Accessibilité : possible | 5 |
| Aménagements / Equipements | Pas d'aménagement/équipement observé dans le village | |
| Difficultés | Des possibilités pour tous niveaux. | |
| Sécurité / risques particuliers | / | |
| Comportement des usagers | | |
| Remarques particulières concernant le comportement des usagers | / | |

| | | |
|----------------------------------|--|--|
| ENVIRONNEMENT | | |
| Espèces/habitats à enjeux | / | |
| Impact potentiel ou avéré | / | |
| Statut réglementaire | Site Natura2000 FR9301499 (ZSC) | |
| Observations | Depuis le village de Montgenèvre, on accède facilement au Chenaillet, qui présente des particularités géologiques intéressantes. Du fait de ces particularités, le Chenaillet est très fréquenté et est le lieu d'incivilités (typex sur les rochers par exemple). Le Massif du Chenaillet a été présélectionné parmi les futurs ENS du | |

| | | |
|--|--------------|--|
| | département. | |
|--|--------------|--|

| ENJEUX | | |
|--------------------------------|---|-----------|
| Enjeux sociaux | TRES FORT : Le site est très fréquenté quelle que soit la saison. Site du Chenaillet reconnu pour sa géologie exceptionnelle, Géopark | 10 |
| Enjeux environnementaux | FORT Les enjeux environnementaux sont faibles au niveau du village. En revanche, à partir de celui-ci, on accède au Chenaillet où des incivilités ont été constatées (par conséquent l'enjeu devient fort). Site géologique internationale | ** |
| Enjeux économiques | FORT : L'activité économique sur le site du village est importante : hébergement, restauration, tous commerces,... | 6 |
| Enjeux territoriaux | FORT : Le Montgenèvre est un des cols du département, qui permet d'accéder à l'Italie. Me Chenaillet est renommé pour ses particularités géologiques. | 6 |
| Maîtrise foncière |  | |

| PRECONISATION ET OBSERVATIONS | | |
|-----------------------------------|--|--|
| Préconisations | Au départ des itinéraires d'accès au Chenaillet, mettre en place des panneaux de sensibilisation pour inciter les randonneurs à respecter le lieu. Plan de gestion de massif (notamment pour les zones humides et la flore) | |
| Observations particulières | Volonté de développer l'éco mobilité sur la station de Montgenèvre Site potentiellement éligible à la SCAP | |

| ESTIMATION NOTATION/INDICATEURS | | |
|---------------------------------|--|--|
|---------------------------------|--|--|

| | | |
|---|---|----|
| Indicateurs sociaux et économiques | | 46 |
| Indicateurs de risque | * | 2 |

| | | |
|---------------------------------|---|-------------------|
| Code du site : M-06-B | NEVACHE, PARKING DU CENTRE VILLAGE (DEVANT L'OT) | INDICATEUR |
|---------------------------------|---|-------------------|



| | | |
|------------------------------|--|--|
| Activité | Activités hivernales : ski de fond, ski de randonnée, raquettes, chien de traîneau Activités estivales : randonnée pédestre, randonnée VTT, pêche | |
| Nom du site | Névache, centre du village (devant l'OT) | |
| Ville / Territoire | Névache / Briançonnais | |
| Carte de l'ESI | | |
| Coordonnées Lambert93 | X=983636 Y=6441984 | |
| Coordonnées GPS | X= 6,60689217516 Y= 45,018963 | |


| | | |
|------------------------------|-------|---|
| CONSTAT DE L'EXISTANT | | |
| Accès | RD 94 | 1 |

| | | |
|---|---|------------|
| | Au bout de la route en hiver (la haute vallée n'est pas déneigée) et en haute saison estivale (mise en place d'une navette à partir de ce parking pour la haute vallée) Accès en train (gare de Briançon) + Navette 05 Voyageurs pour accéder à Névache | 5 |
| Stationnement | Grand parking, avec des places bien délimitées, un sens giratoire pour entrer et sortir. Le parking est prévu pour accueillir environ 80 véhicules (stationnement en épis) Stationnement signalisé | 3 2 |
| Difficultés d'accès | Aucune Handi-Accessibilité : possible | 5 |
| Fréquentation (<i>observée au moment de la visite, période de fréquentation</i>) | Au moment de la visite (29/06/2012) - 47 voitures - 2 camping-cars - 2 motos Fréquentation essentiellement touristique (90% des voitures avec des plaques d'immatriculation hors 05) On croise de nombreux groupes de randonneurs, plutôt retraités. Très forte fréquentation en saison estivale. | 5 |
| Zone fonctionnelle | | 5 |
| Panneaux (<i>explicatifs, directionnels,...</i>) | Pas de panneau pour le VTT Panneau explicatif pour la randonnée pédestre | |
| Aire de pique-nique | Non | |
| Sanitaires | Présence de sanitaires à côté de l'office de tourisme | |
| Poubelles | Présence de poubelles (avec tri des déchets) | |
| Autres | Le parking se situe devant l'Office de Tourisme de Névache et à proximité de commerces (bars, magasins de sport, hébergement, restauration...) | |
| Zone d'exercice | | |
| Accès | La zone d'accès pour le VTT n'est pas indiquée Il faut reprendre la route (direction ville basse) pour trouver le sentier VTT | |
| Aménagements | Sentiers en bon état et bien marqué par des panneaux directionnels VTT à partir de « ville basse » | |
| Equipements | Panneaux directionnels FFC VTT classiques | |
| Difficultés | Il n'y a pas de panneau au départ des sites de VTT | |
| Sécurité / risques particuliers | Aucun | |

| | | |
|---|--------------------------------------|--|
| Comportement des usagers | | |
| Remarques particulières concernant le comportement des usagers | Aucune remarque / Le site est propre | |

| | | |
|---|---|--|
| PROBLEMATIQUES ENVIRONNEMENTALES | | |
| Espèces/habitats à enjeux | - | |
| Impact potentiel ou avéré | - | |
| Statut réglementaire | <p>ZNIEFF terrestre Type I : code 05-102-114 Marais de Névache et partie inférieure du bois Noir Faune : Une espèce animale remarquable Flore : Cinq espèces végétales déterminantes sont représentées sur le site, dont deux protégées au niveau national : le Sabot de Vénus, et la Hierochloë boréale</p> <p>ZNIEFF terrestre Type I : code 05-102-115 Versant ubac de Névache de Côte Rouge au ruisseau de l'Oule Faune : Quatre espèces animales patrimoniales, incluant deux espèces déterminantes Flore : Aucune espèce végétale remarquable n'est signalée</p> <p>ZNIEFF terrestre Type I : code 05-102-116 Bas du versant adret entre Névache et le pont de Fanager Faune : Dix espèces animales patrimoniales, dont trois sont déterminantes Flore : Une espèce végétale déterminante, protégée en région Provence-Alpes-Côte d'Azur : l'Androsace septentrionale</p> <p>Site Natura2000 FR9301499 (ZSC)</p> <p>Potentiel site ENS</p> | |
| Observations | | |

| | | |
|--------------------------------|--|-----------|
| ENJEUX | | |
| Enjeux sociaux | <p>TRES FORT : Fréquentation très importante par les randonneurs pédestres Site de pêche important (Clarée et lacs d'altitude) Navette payante en haute saison estivale depuis ce parking pour monter à la Haute-Vallée</p> | 10 |
| Enjeux environnementaux | <p>MOYEN : nombreuses zones humides / risque d'inondation, flore importante</p> | * |
| Enjeux économiques | <p>TRES FORT :</p> | 10 |

| | | |
|----------------------------|---|-----------|
| | Fréquentation très importante par les randonneurs pédestres Des bars, restaurants et petits commerces dans la Ville Haute à proximité du parking Un magasin de sports et souvenirs en face du parking | |
| Enjeux territoriaux | TRES FORT : La commune de Névache vit pour sa très grande majorité du tourisme (et essentiellement de la venue des randonneurs pédestres) | 10 |
| Maîtrise foncière | Parcelles N° 186, 202, 446, 470, 472, 474, 476, 482 (stationnement)  | |

| PRECONISATIONS ET OBSERVATIONS | | |
|-----------------------------------|---|--|
| Préconisations | Installation de panneau au départ des itinéraires VTT (de même type que ceux e Indiquer l'entrée sur l'itinéraire au départ Proposer la mise en place d'une remorque ou portes vélos pour la navette afin de remonter les VTTistes et/ou cyclistes de la Clarée Avancer l'horaire de fermeture de la route de la Haute-Vallée à 9h00 afin de réduire les trajets en voiture Inciter les personnes à prendre la navette à l'entrée de Névache (Roubion) afin de désengorger le parking de l'Office de Tourisme | |
| Observations particulières | Gestion des zones humides par le CEN PACA | |

| ESTIMATION NOTATION/INDICATEURS | | |
|---|--|----|
| Indicateurs sociaux et économiques | | 56 |

| | | |
|-----------------------|---|---|
| Indicateurs de risque | * | 1 |
|-----------------------|---|---|

| | | |
|---------------------------------|-------------------------|-------------------|
| Code du site : M-07-B | LE PONT D'ARSINE | INDICATEUR |
|---------------------------------|-------------------------|-------------------|



| | | |
|-------------------------------|---|--|
| Activité | Multiactivité : randonnée pédestre et VTT | |
| Ville / Territoire | Villar d'Arène Briançonnais | |
| Carte de l'ESI | | |
| Coordonnées Lambert 93 | X=964659 Y=6442465 | |
| Coordonnées GPS | X= 6,361499 Y= 45,030722 | |


| CONSTAT DE L'EXISTANT | | |
|-----------------------|---|--------|
| Accès | D1091 puis D207 en direction du hameau Pied du Col Accès ligne de bus Briançon-Grenoble, Arrêt Villar d'Arène + 15 minutes de marche | 1 3 |

| | | |
|--|--|----------|
| Stationnement | Aire de stationnement d'une centaine de places | 3 |
| Difficultés d'accès | / | |
| Fréquentation (observée au moment de la visite, période de fréquentation) | <p>Fréquentation observée au moment de la visite (le 27/07/2012 vers 15h30) :</p> <ul style="list-style-type: none"> - 14 voitures - Une dizaine de personnes <p>Interprétation de la fréquentation :</p> <p>La fréquentation du site semble importante.</p> | 3 |
| Zone fonctionnelle | | 3 |
| Panneaux (explicatifs, directionnels,...) | Panneau directionnels pour la randonnée pédestre Présence d'un panneau « circuit sportif » illisible. | |
| Aire de pique-nique | / | |
| Sanitaires | / | |
| Poubelles | / | |
| Autres | Présence d'un camping et d'un bar-restaurant juste à coté de l'aire de stationnement. | |
| Zone d'exercice | | |
| Accès | Départ des itinéraires directement depuis l'aire de stationnement. | |
| Aménagements / Equipements | Panneau directionnel Balises Chemins bien marqués au sol | |
| Difficultés | Balades à la journée | |
| Sécurité / risques particuliers | / | |
| Comportement des usagers | | |
| Remarques particulières concernant le comportement des usagers | / | |

| | | |
|----------------------------------|---|--|
| ENVIRONNEMENT | | |
| Espèces/habitats à enjeux | / | |
| Impact potentiel ou avéré | / | |
| Statut réglementaire | ZNIEFF terrestre Type I : code 05-104-107 Versants ubacs du massif du Combeynot - vallon du Fontenil - bois des Bergers | |

| | | |
|---------------------|--|--|
| | <p>- versants en rive gauche du torrent du Petit Tabuc</p> <p>Faune : Quarante quatre espèces animales patrimoniales, dont onze espèces déterminantes</p> <p>Flore : Vingt neuf espèces végétales déterminantes dont douze sont protégées au niveau national</p> <p>ZNIEFF terrestre Type I : code 05-104-105</p> <p>Bas de versants ubacs du massif de la Meije - bois de la Chal d'Outre - plan de l'alpe du Villar-d'Arène - plan de Valfourche et sources de la Romanche</p> <p>Faune : Trente et une espèces patrimoniales, dont sept espèces déterminantes</p> <p>Flore : Onze espèces végétales déterminantes sont présentes dont deux sont protégées au niveau national</p> <p>Site Natura2000 FR9310036 (ZPS)</p> <p>Site Natura2000 FR9301498 (ZSC)</p> | |
| Observations | Depuis cette aire de stationnement, les chemins permettent d'accéder au Parc National des Ecrins. | |

| ENJEUX | | |
|--------------------------------|--|----------|
| Enjeux sociaux | <p>FORT :</p> <p>Le site semble fréquenté de manière importante.</p> | 6 |
| Enjeux environnementaux | <p>MOYEN :</p> <p>Pas de problématique connue sur le site lui-même, mais les itinéraires qui en partent permettent d'accéder au Parc National des Ecrins.</p> | * |
| Enjeux économiques | <p>FORT :</p> <p>Présence d'un camping et d'un bar-restaurant à l'entrée de l'aire de stationnement.</p> | 6 |
| Enjeux territoriaux | <p>FORT :</p> <p>Le site constitue une porte d'entrée au Parc National des Ecrins, qui est un emblème du département des Hautes-Alpes.</p> | 6 |
| Maîtrise foncière | Parcelle publique (stationnement) | |

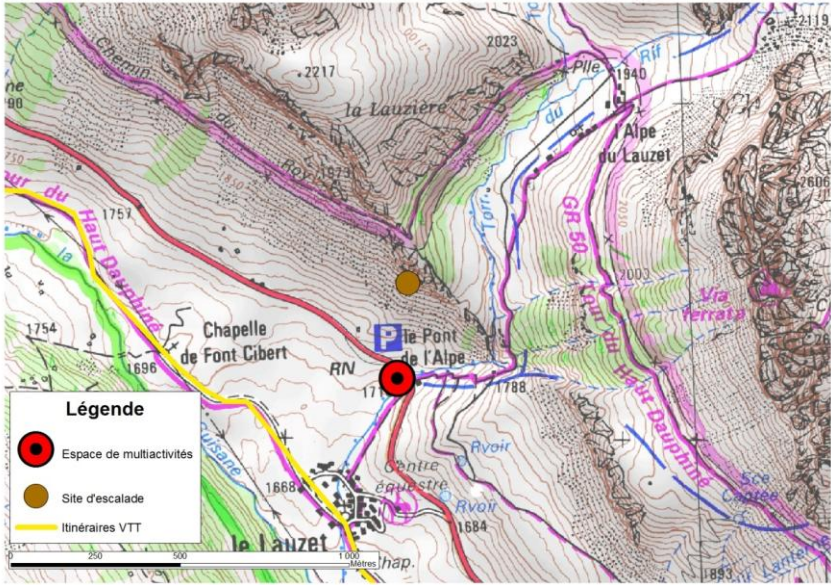


| PRECONISATION ET OBSERVATIONS | | |
|-----------------------------------|---|--|
| Préconisations | Il semblerait intéressant de rajouter un panneau de présentation du Parc National des Ecrins. | |
| Observations particulières | / | |

| ESTIMATION NOTATION/INDICATEURS | | |
|---|---|----|
| Indicateurs sociaux et économiques | | 31 |
| Indicateurs de risque | * | 4 |

| | | |
|---------------------------------|--------------------------|--|
| Code du site : M-08-B | LE PONT DE L'ALPE | |
|---------------------------------|--------------------------|--|



| | | |
|-------------------------------|--|--|
| Activité | Multiactivité : randonnée, escalade, via ferrata,... | |
| Ville / Territoire | Le Monétier le Bains Briançonnais | |
| Carte de l'ESI |  | |
| Coordonnées Lambert 93 | X=972912 Y=6441425 | |
| Coordonnées GPS | X= 6,46561505076 Y= 45,0181544869 | |

| | | |
|------------------------------|---------------------------------------|---|
| CONSTAT DE L'EXISTANT | | |
| Accès | D1091 en direction du col du Lautaret | 1 |

| | | |
|--|--|----------|
| | Accès par la ligne de bus Briançon-Grenoble (arrêt Le Lauzet) | 5 |
| Stationnement | 2 stationnements en bord de route. Ces stationnements sont signalés, et se situent sur les sur-largeurs de route. Stationnement anarchique | 2 |
| | Possibilité de stationnement : environ 100-150 voitures | 3 |
| Difficultés d'accès | / | |
| Fréquentation (observée au moment de la visite, période de fréquentation) | Fréquentation observée au moment de la visite (le 27/07/2012 vers 14h) : - Les 2 aires de stationnement complètes (environ 100 voitures) - Une dizaine de randonneurs Interprétation de la fréquentation : Le site est très fréquenté en période estivale. | 5 |
| Zone fonctionnelle | | 3 |
| Panneaux (explicatifs, directionnels,...) | Panneau de présentation de la Via Ferrata de l'Aiguillette du Lauzet Panneaux directionnels pour la randonnée pédestre | |
| Aire de pique-nique | / | |
| Sanitaires | 1 toilette dans une petite cabane au départ du chemin | |
| Poubelles | / | |
| Autres | Présence d'une auberge | |
| Zone d'exercice | | |
| Accès | Les sentiers de randonnée et sentier d'accès à la via ferrata partent directement de l'aire de stationnement | |
| Aménagements / Equipements | Les itinéraires sont signalés à l'aide de panneaux directionnels et de balises et sont bien marqués au sol. | |
| Difficultés | balade à la journée | |
| Sécurité / risques particuliers | Le stationnement se situe sur une sur largeur de route très fréquentée → problème de sécurité et risques liés à la circulation routière importante. | |
| Comportement des usagers | | |
| Remarques particulières concernant le comportement des usagers | / | |
| ENVIRONNEMENT | | |

| | | |
|----------------------------------|---|--|
| Espèces/habitats à enjeux | Espèces à enjeux : <ul style="list-style-type: none"> - Le bouquetin - Le Faucon pèlerin au niveau du site d'escalade de Roche Robert | |
| Impact potentiel ou avéré | Impact avéré : <ul style="list-style-type: none"> - Dérangement du bouquetin - Dérangement du Faucon pèlerin | |
| Statut réglementaire | ZNIEFF Type I : code 05-102-108 Massif des Cerces - Grand Lac de Monétier - aiguillette du Lauzet - col du Chardonnet - tête de la Cassille Faune : Vingt deux espèces animales patrimoniales, dont cinq sont déterminantes Flore : Neuf espèces végétales déterminantes dont trois sont protégées au niveau national ZNIEFF Type I : code 05-104-107 Versants ubacs du massif du Combeynot - vallon du Fontenil - bois des Bergers - versants en rive gauche du torrent du Petit Tabuc Faune : quarante quatre espèces animales patrimoniales, dont onze espèces déterminantes Flore : Vingt neuf espèces végétales déterminantes dont douze protégées au niveau national Sites Natura2000 FR9310036 (ZPS) et FR9301498 (ZSC) proches | |
| Observations | Le dérangement sur les bouquetins est observé plus spécialement en hiver, avec le tourisme photographique. Un arrêté municipal a été pris afin d'interdire la pratique de l'escalade pendant la période de nidification du Faucon pèlerin. Le dérangement est accentué par la sur fréquentation du lieu. | |

| ENJEUX | | |
|--------------------------------|--|-----------|
| Enjeux sociaux | FORT : La fréquentation du site est très importante par des pratiquants de diverses activités de nature. | 6 |
| Enjeux environnementaux | FORT : Le dérangement sur des espèces animales (mammifère et oiseau) est avéré. | ** |
| Enjeux économiques | MOYEN : Sur le site, il existe une auberge. Outre cette auberge, aucune activité économique n'est implantée directement sur le site. | 3 |
| Enjeux territoriaux | MOYEN : Le site, bien que très fréquenté, ne constitue pas une image du département. | 3 |
| Maîtrise foncière | Parcelles N°673, 1173, 1187 | |



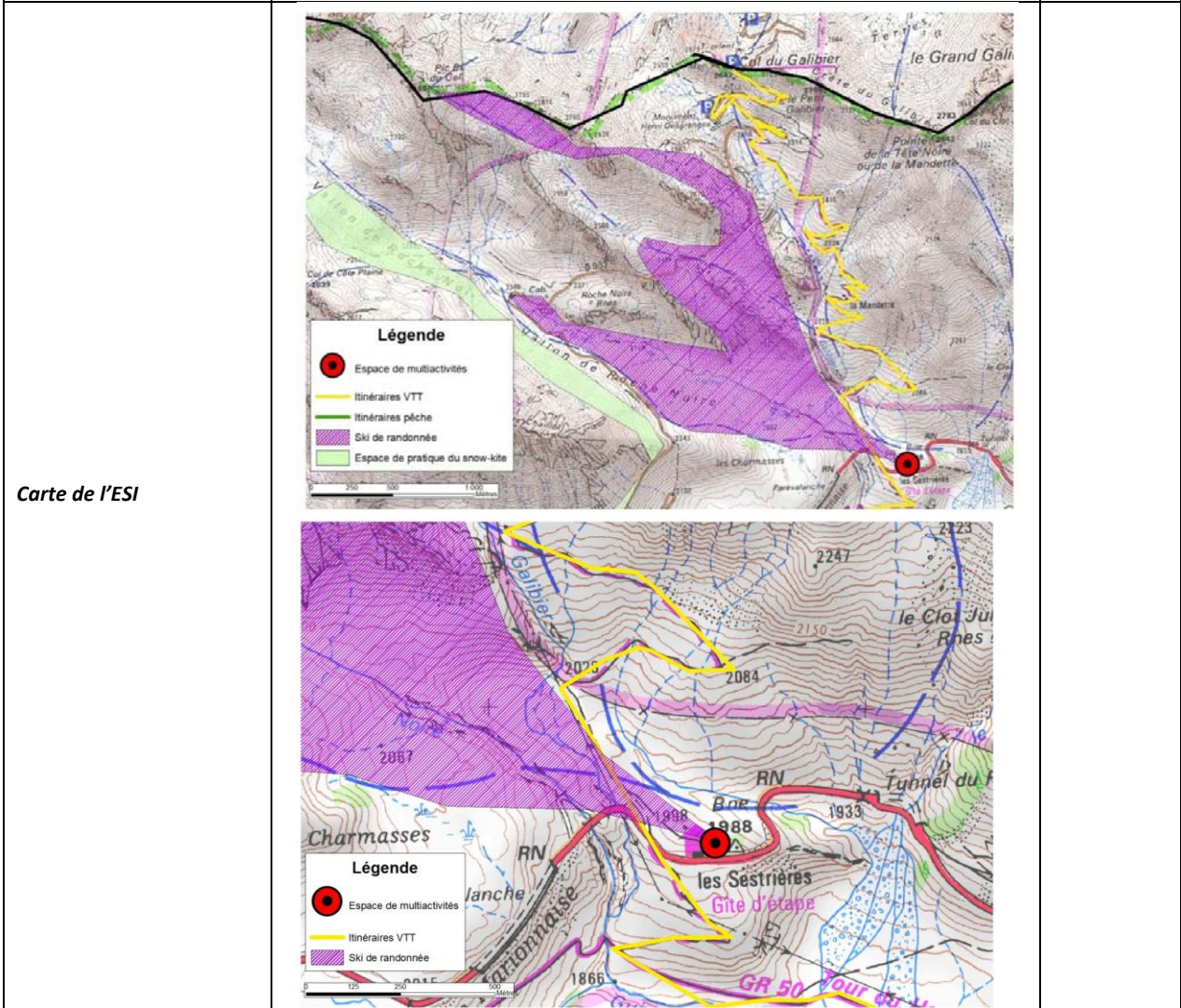
| PRECONISATION ET OBSERVATIONS | | |
|-----------------------------------|---|--|
| Préconisations | <p>Mettre en place une signalisation routière en place pour inciter les automobilistes à ralentir au passage de l'aire de stationnement.</p> <p>Mise en place de panneau de sensibilisation à l'environnement (notamment les espèces animales).</p> | |
| Observations particulières | | |

| ESTIMATION NOTATION/INDICATEURS | | |
|---|---|----|
| Indicateurs sociaux et économiques | | 31 |
| Indicateurs de risque | * | 2 |

| | | |
|---------------------------------|-----------------------|-------------------|
| Code du site : M-09-B | LES SESTRIERES | INDICATEUR |
|---------------------------------|-----------------------|-------------------|



| | | |
|---------------------------|---------------------------------------|--|
| Activité | Multiactivité : randonnée, VTT | |
| Ville / Territoire | Le Monétier les Bains Briançonnais | |



| | | |
|-------------------------------|----------------------------------|--|
| Coordonnées Lambert 93 | X=969205 Y=6443912 | |
| Coordonnées GPS | X= 6,41996035014 Y= 45,041975 | |

| CONSTAT DE L'EXISTANT | | |
|--|--|---|
| Accès | D1091 | 1 |
| | Accès par la navette Briançon-Grenoble (Arrêt Col du Lautaret) + 15 minutes de marche | 2 |
| Stationnement | Stationnement signalé en surlargeur de route. Possibilité de stationnement : une dizaine de voitures | 3 |
| Difficultés d'accès | | |
| Fréquentation (observée au moment de la visite, période de fréquentation) | <p>Fréquentation observée au moment de la visite (le 27/07/2012 vers 14h30) :</p> <ul style="list-style-type: none"> - Une voiture - Aucun pratiquant <p>Interprétation de la fréquentation :</p> <p>La fréquentation du site ne semble pas importante et cela s'explique peut être par la proximité immédiate du col du Lautaret, destination privilégiée pour une halte et le départ d'activité.</p> | 0 |
| Zone fonctionnelle | | |
| Panneaux (explicatifs, directionnels,...) | / | |
| Aire de pique-nique | / | |
| Sanitaires | / | |
| Poubelles | / | |
| Autres | Présence d'une auberge - gîte | |
| Zone d'exercice | | |
| Accès | Des sentiers de randonnée et des itinéraires de VTT partent directement depuis l'aire de stationnement | |
| Aménagements / Equipements | Panneaux directionnels Balises VTT aux normes de la FFC Itinéraires bien marqués au sol. | |
| Difficultés | Balades à la journée. Itinéraires VTT de difficulté moyenne. | |
| Sécurité / risques particuliers | Aire de stationnement placée à la sortie d'un virage, itinéraires partant de chaque coté de la route et qui impliquent donc que les pratiquants traversent la | * |

| | | |
|---|--|--|
| | route → problème de sécurité et risque liés à la circulation routière. | |
| Comportement des usagers | | |
| Remarques particulières concernant le comportement des usagers | / | |

| | | |
|----------------------------------|--|--|
| ENVIRONNEMENT | | |
| Espèces/habitats à enjeux | Pour la période estivale : / | |
| Impact potentiel ou avéré | Pour la période estivale: / | |
| Statut réglementaire | <p>ZNIEFF terrestre de type I : code 05-101-106 Versants adrets de Villar-d'Arène, du col du Lautaret, du col du Galibier, du Grand Galibier et de roche Colombe</p> <p>Faune : quarante espèces animales patrimoniales dont onze espèces déterminantes Flore : trente huit espèces déterminantes</p> <p>Site Natura2000 FR9301498 (ZSC)</p> <p>Arrêté Préfectoral de Protection de Biotope des « Sources de la Guisane » : Protection des milieux humides et des espèces animales et végétales associées</p> | |
| Observations | L'environnement semble peut impacté par les activités en période hivernale. Il n'en est pas de même en hiver, puisque le secteur constitue une zone d'hivernage pour le lagopède. | |

| | | |
|--------------------------------|---|----------|
| ENJEUX | | |
| Enjeux sociaux | <p>FAIBLE : La fréquentation semble limitée sur le site même</p> | 0 |
| Enjeux environnementaux | <p>FAIBLE : En période estival, les impacts sur l'environnement ne sont pas connus.</p> | |
| Enjeux économiques | <p>MOYEN : Une auberge est présente sur le site.</p> | 3 |
| Enjeux territoriaux | <p>FAIBLE : Le site ne représente aucun enjeu territorial : ce n'est pas une vitrine ni un site emblématique d'un territoire ou d'un micro territoire.</p> | 0 |
| Maîtrise foncière | Parcelle N° 598, parcelle publique (stationnement) | |



| PRECONISATION ET OBSERVATIONS | | |
|-----------------------------------|---|--|
| Préconisations | Mettre en place un panneau de signalisation routière pour inciter les automobilistes à ralentir et les avertir de la possibilité de croiser des pratiquants en train de traverser la route. | |
| Observations particulières | / | |

| ESTIMATION NOTATION/INDICATEURS | | |
|---|---|---|
| Indicateurs sociaux et économiques | | 9 |
| Indicateurs de risque | * | 1 |

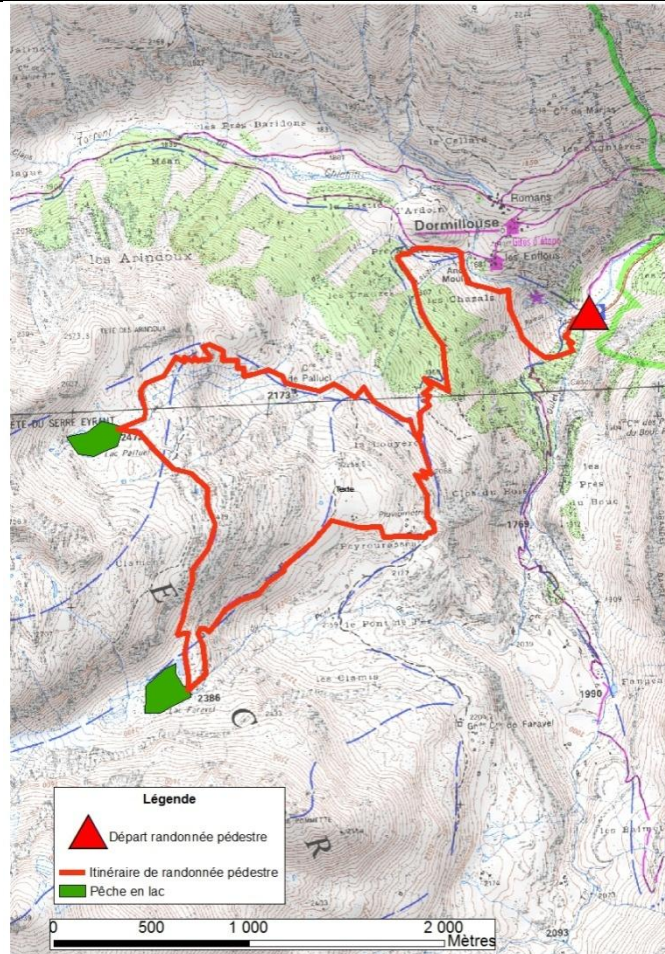
Pays des Ecrins

| | | |
|----------------------------------|-----------------------------|-------------------|
| Code du site : M-10-PE | PARKING DES CASCADES | INDICATEUR |
|----------------------------------|-----------------------------|-------------------|



| | |
|---------------------------|--|
| Activité | <p>Activité principale : randonnée</p> <p>Autres activités : canyoning /départ de randonnées à ski à la fin de l'hiver (quand la route est déneigée)</p> |
| Ville / Territoire | Freissinières / Pays des Ecrins |

Carte de l'ESI



| | | |
|------------------------------|-----------------------------|--|
| Coordonnées Lambert93 | X=973031 Y=6409792 | |
| Coordonnées GPS | X= 6,449589 Y= 44,733573 | |

| CONSTAT DE L'EXISTANT | | |
|--|---|----------|
| Accès | D38 en direction. Le parking se trouve au terminus de la route | 1 |
| Stationnement | vaste aire de stationnement, aménagée, délimitée, au terminus de la route possibilité de stationnement : environ 300 places | 2 3 |
| Difficultés d'accès | / | |
| Fréquentation (observée au moment de la visite, période de fréquentation) | Fréquentation observée au moment de la visite (25/07/2012 aux alentours de 11h) : - Environ 200 voitures - Environ 50 personnes au niveau de l'aire de stationnement Interprétation de la fréquentation : Le site de Dormillouse connaît une forte fréquentation tout au long de l'été. | 5 |
| Zone fonctionnelle | | 3 |
| Panneaux (explicatifs, directionnels,...) | panneaux de présentation du Parc National des Ecrins panneaux directionnels | |
| Aire de pique-nique | / | |
| Sanitaires | / | |
| Poubelles | 3 bacs à roulettes | |
| Autres | présence d'une buvette ouverte l'après-midi Au hameau de Dormillouse, présence d'un gîte | |
| Zone d'exercice | | |
| Accès | sentiers signalés partant directement depuis l'aire de stationnement | |
| Aménagements / Equipements | sentiers bien marqués au sol panneaux directionnels et balisage | |
| Difficultés | randonnée à la journée | |
| Sécurité / risques particuliers | / | |
| Comportement des usagers | | |

| | | |
|--|---|--|
| Remarques particulières concernant le comportement des usagers | / | |
|--|---|--|

| ENVIRONNEMENT | | |
|---------------------------|---|--|
| Espèces/habitats à enjeux | Dans le cadre de la pratique du canyoning : - Milieu rupestre et espèces rupestres | |
| Impact potentiel ou avéré | Impact potentiel : dérangement sonore | |
| Statut réglementaire | Site Natura2000 FR9310036 (ZPS) | |
| Observations | Le parking de Dormillouse ouvre l'accès au Parc National des Ecrins. | |

| ENJEUX | | |
|-------------------------|--|----|
| Enjeux sociaux | FORT : forte fréquentation du site | 6 |
| Enjeux environnementaux | FORT : accès au PNE | ** |
| Enjeux économiques | FORT : présence d'une buvette (ouverte uniquement l'après-midi) et d'un gîte à Dormillouse Fréquentation pour la pratique encadrée du canyoning | 6 |
| Enjeux territoriaux | FORT : le parking du Dormillouse est une des entrées au PNE, vitrine du département. | 6 |
| Maîtrise foncière | Parcelle N° 961 | |




| PRECONISATION ET OBSERVATIONS | | |
|-----------------------------------|---|--|
| Préconisations | / | |
| Observations particulières | Les itinéraires d'accès à Dormillouse, boucle des lacs Palluels et Faravel ainsi que la liaison vers le Col de Freissinières sont inscrits au PDIPR (commission février 2011) | |

| ESTIMATION NOTATION/INDICATEURS | | |
|---|---|----|
| Indicateurs sociaux et économiques | | 32 |
| Indicateurs de risque | * | 2 |

| | | |
|----------------------------------|--------------------------------------|------------------------|
| Code du site : M-11-PE | PONT DES PLACES VALLOUISE | INDICAT EUR |
|----------------------------------|--------------------------------------|------------------------|



| | | |
|---------------------------|--|--|
| Activité | <p>Activité principale : Randonnée pédestre</p> <p>Autres activités présentes sur le site : CK, VTT</p> | |
| Nom du site | Pont des Places | |
| Ville / Territoire | Vallouise / Pays des Ecrins | |
| Carte de l'ESI | <p>The map shows the Pont des Places area with various trails. A red triangle marks the hiking start point. A blue square marks the VTT start point. A yellow triangle marks the VTT start point. A blue square marks the water launch area. A blue line indicates water routes. The map includes a scale bar (0 to 1 km) and a north arrow. The legend is as follows:</p> <ul style="list-style-type: none"> Itinéraire de randonnée pédestre (Red line) Départ randonnée pédestre (Red triangle) Itinéraires pêche (Green line) Départ de VTT (Yellow triangle) Itinéraires VTT (Yellow line) Aire d'embarquement et de débarquement (Blue square) Itinéraires eau-vive (Blue line) | |


| | | |
|------------------------------|--|--|
| |  | |
| Coordonnées Lambert93 | X=973031 Y=6421638 | |
| Coordonnées GPS | X= 6,456132 Y= 44,840125 | |

| CONSTAT DE L'EXISTANT | | |
|--|--|----------|
| Accès | Accès piéton/ randonnée pédestre/VTT depuis le Pont Géronlines à Vallouise Accès en voiture : traverser le centre de Vallouise et prendre la direction d'Entre les Aygues | 1 |
| Stationnement | Une quinzaine de places de parking, ombragées, sol en terre Parking signalé | 3 2 |
| Difficultés d'accès | .Peu d'indications depuis le centre de Vallouise | |
| Fréquentation (observée au moment de la visite, période de fréquentation) | Fréquentation au moment de la visite du site : (31/07/2012) 2 voitures et des campeurs (zone de camping à côté du Pont des Places) Interprétation de la fréquentation : Parking peu utilisé | 3 |
| Zone fonctionnelle | | 5 |
| Panneaux (explicatifs, directionnels,...) | <ul style="list-style-type: none"> • Panneaux indiquant l'aire d'embarquement de CK • Panneaux indiquant les départs de randonnée pédestre • Panneau indiquant les itinéraires de VTT (pas de départ mais passage d'itinéraire) | • |
| Aire de pique-nique | Pas de table aménagée | |
| Sanitaires | Sanitaires du camping avec accès à l'eau potable | |

| | | |
|---|---|--|
| Poubelles | Des poubelles sur le parking | |
| Autres | Banc sur le parking | |
| Zone d'exercice | | |
| Accès | Directement depuis le parking | |
| Aménagements | Chemin descendant à la rivière pour les CK Sentier pédestre Itinéraire VTT large et entretenu | |
| Equipements | / | |
| Difficultés | Aucune | |
| Sécurité / risques particuliers | Aucuns | |
| Comportement des usagers | | |
| Remarques particulières concernant le comportement des usagers | | |

| | | |
|---|---|--|
| PROBLEMATIQUES ENVIRONNEMENTALES | | |
| Espèces/habitats à enjeux | | |
| Impact potentiel ou avéré | | |
| Statut réglementaire | / | |
| Observations | | |

| | | |
|--------------------------------|--|---|
| ENJEUX | | |
| Enjeux sociaux | MOYEN | 6 |
| Enjeux environnementaux | MOYEN | 6 |
| Enjeux économiques | FAIBLE | |
| Enjeux territoriaux | MOYEN lieu également fréquenté en hiver par les skieurs de fond | 6 |

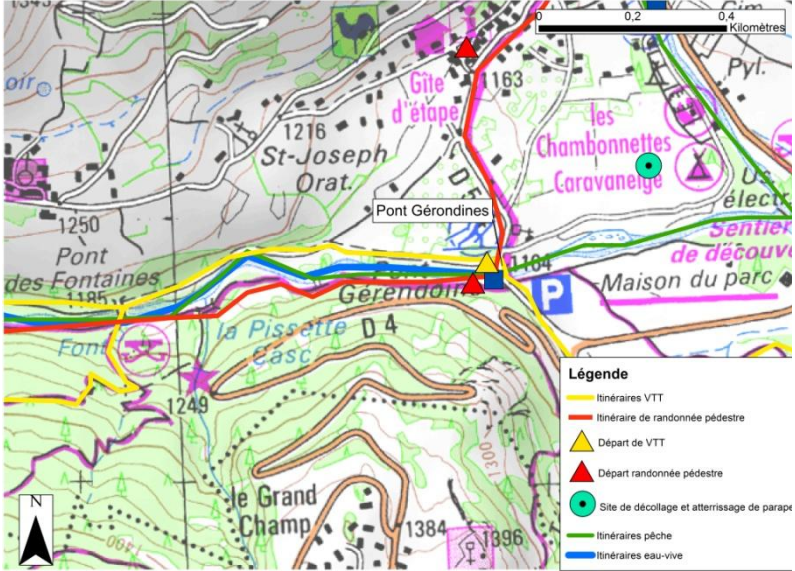
| | | |
|-------------------|--|--|
| Maîtrise foncière | Parcelles N° 1504, 1505 (stationnement)  | |
|-------------------|--|--|


| PRECONISATIONS ET OBSERVATIONS | |
|--------------------------------|--|
| Préconisations | <i>Installer des tables de pique-nique</i> |
| Observations particulières | |

| ESTIMATION NOTATION/INDICATEURS | | |
|------------------------------------|---|----|
| Indicateurs sociaux et économiques | | 32 |
| Indicateurs de risque | * | 0 |

| | | |
|---------------------------|---|----------------|
| Code du site : M-12-PE | PONT GERONDINES ESPACE DE MULTIACTIVITES | INDICAT EUR |
|---------------------------|---|----------------|



| | | |
|---------------------------|---|--|
| Activité | <p>Activités principales : VTT et Randonnée pédestre</p> <p>Autres activités présentes sur le site : Randonnée équestre, Course à pied, Ski de fond (hiver)</p> | |
| Nom du site | Pont Gérodines | |
| Ville / Territoire | Vallouise / Pays des Ecrins | |
| Carte de l'ESI |  <p>Légende</p> <ul style="list-style-type: none"> — Itinéraires VTT — Itinéraire de randonnée pédestre ▲ Départ de VTT ▲ Départ randonnée pédestre ● Site de décollage et atterrissage de parapente — Itinéraires pêche — Itinéraires eau-vive | |


| | | |
|------------------------------|--|--|
| |  | |
| Coordonnées Lambert93 | X=975347 Y=6421703 | |
| Coordonnées GPS | X= 6,485453 Y= 44,839792 | |

| CONSTAT DE L'EXISTANT | | |
|--|---|------------|
| Accès | Depuis l'Argentière-la-Bessée, suivre la D994 qui monte dans la vallée de la Vallouise. Avant Vallouise, prendre la direction de la Maison du Parc National des Ecrins puis tourner à droite en direction de Vallouise centre. Gare de l'Argentière + navette 05 Voyageurs | 1 5 |
| Stationnement | La route est élargie avant le passage du pont et permet le stationnement d'une trentaine de véhicules. | 3 |
| Difficultés d'accès | Aucune | |
| Fréquentation (observée au moment de la visite, période de fréquentation) | Fréquentation au moment de la visite du site : (le 31/07/12) Une quinzaine de véhicules sur le parking Interprétation de la fréquentation : Site très animé par le passage fréquent de randonneurs (pour aller dans la Vallée de l'Onde ou vers le Vallon de Narreyroux), de VTTistes (un parcours VTT démarre du Pont Géronlines et il y a également une école de VTT qui a récupéré le chalet d'accueil au départ du Pont Géronlines (utilisé par le ski de fond jusqu'en 2010), de promeneurs équestres (le Ranch de Vallouise est situé à environ 500m du Pont). C'est une fréquentation, pour la grande majorité, familiale. | 5 |
| Zone fonctionnelle | | 3 |
| Panneaux (explicatifs, directionnels,...) | Pour la randonnée pédestre : panneaux jaunes et verts (du PNE) Départ de VTT indiqué par un petit panneau | |

| | | |
|---|--|--|
| Aire de pique-nique | Table de pique-nique, située en plein soleil donc inutilisable l'été. | |
| Sanitaires | Non | |
| Poubelles | Non | |
| Autres | Un banc ombragé | |
| Zone d'exercice | | |
| Accès | Au départ du parking | |
| Aménagements | Pour les VTT : route en gravier large Randonnée pédestre : Portique en bois qui donne accès à un sentier ombragé et entretenu | |
| Equipements | | |
| Difficultés | Aucune | |
| Sécurité / risques particuliers | Rien à signaler | |
| Comportement des usagers | | |
| Remarques particulières concernant le comportement des usagers | Le site est propre malgré la fréquentation très importante (familles, retraités, passage vers le camping) | |

| | | |
|---|---|--|
| PROBLEMATIQUES ENVIRONNEMENTALES | | |
| Espèces/habitats à enjeux | / | |
| Impact potentiel ou avéré | / | |
| Statut réglementaire | / | |
| Observations | | |

| | | |
|--------------------------------|--|----------|
| ENJEUX | | |
| Enjeux sociaux | FORT : fréquentation très importante, zone ombragée et espace séparé pour les VTTistes et les randonneurs pédestres | 6 |
| Enjeux environnementaux | FAIBLE | |
| Enjeux économiques | FORT : Implantation d'une école de VTT au Pont Géronlines | 6 |

| | | |
|---------------------|--|---|
| Enjeux territoriaux | FORT : Espace de sport de nature très fréquenté par les touristes sur Vallouise | 6 |
| Maîtrise foncière | <p>Parcelles N° 673, 674, 1432 (stationnement)</p>  | |

| PRECONISATIONS ET OBSERVATIONS | |
|--------------------------------|---|
| Préconisations | <ul style="list-style-type: none"> -Installer des poubelles sur le parking -Installer une table de pique-nique dans un lieu ombragé -Agrandir les panneaux explicatifs du VTT / Ajouter une cartographie de l'itinéraire sur les panneaux de départs de sentiers VTT |
| Observations particulières | |

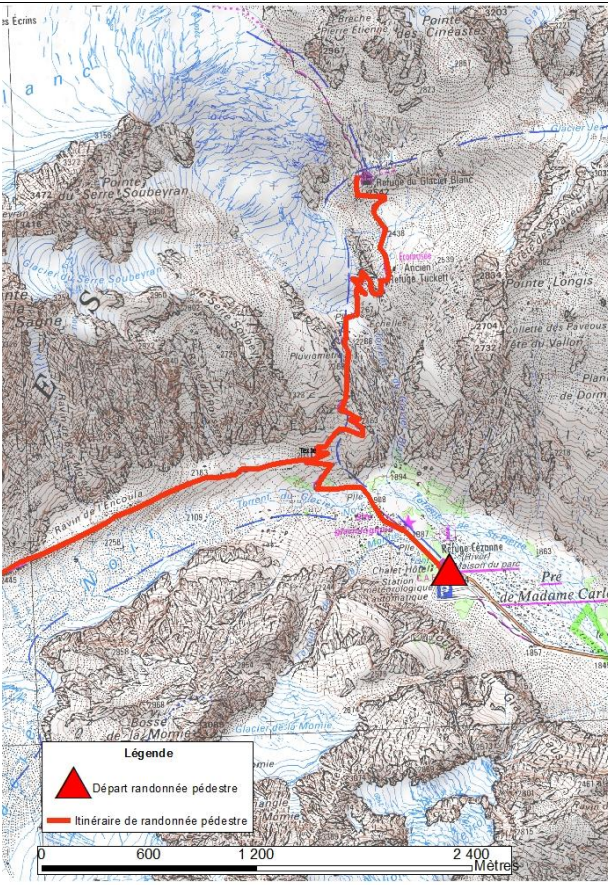
| ESTIMATION NOTATION/INDICATEURS | | |
|------------------------------------|---|----|
| Indicateurs sociaux et économiques | | 35 |
| Indicateurs de risque | * | 0 |

Code du site : M-13-PE

PRE DE MADAME CARLE

INDICATEUR
R



| | | |
|---------------------------|--|--|
| Activité | Randonnée Alpinisme En fin d'hiver : ski de randonnée et ski alpinisme | |
| Ville / Territoire | Pelvoux Pays des Ecrins | |
| Carte de l'ESI |  <p>The map shows a topographic view of the mountainous region. A red line indicates the hiking route, starting from a red triangle at the 'Pré de Madame Carle' shelter. The map includes various geographical features like rivers, streams, and contour lines. A legend at the bottom left identifies the red triangle as 'Départ randonnée pédestre' and the red line as 'Itinéraire de randonnée pédestre'. A scale bar at the bottom indicates distances of 0, 600, 1200, and 2400 meters.</p> | |


| | | |
|------------------------------|-----------------------------|--|
| Coordonnées Lambert93 | X=969510 Y=6430138 | |
| Coordonnées GPS | X= 6,416266 Y= 44,917963 | |

| CONSTAT DE L'EXISTANT | | |
|--|---|----------|
| Accès | D204T, route signalée | 1 |
| | L'accès est également possible par l'intermédiaire d'une navette (depuis Vallouise en période estivale) | 5 |
| Stationnement | Vaste aire de stationnement signalée, délimitée, aménagée. | 2 |
| | Des talus et blocs de pierre permettent de canaliser les véhicules. | 3 |
| | Des places sont réservées pour les personnes handicapées. Capacité de stationnement : environ 500 places. | |
| Difficultés d'accès | / | |
| Fréquentation (observée au moment de la visite, période de fréquentation) | <p>Fréquentation observée au moment de la visite (01/08/2012 aux alentours de 10h) :</p> <ul style="list-style-type: none"> - La capacité de l'aire de stationnement était quasiment atteinte. - Une cinquantaine de personnes observées sur l'aire de stationnement ou au départ des itinéraires de randonnée. <p>Interprétation sur la fréquentation :</p> <p>Le site connaît une fréquentation très importante</p> | 5 |
| Zone fonctionnelle | | 5 |
| Panneaux (explicatifs, directionnels,...) | <p>Panneaux de présentation des réglementations dans le Parc National des Ecrins.</p> <p>Panneaux de présentation du Parc National des Ecrins.</p> <p>Panneaux directionnels.</p> | |
| Aire de pique-nique | / | |
| Sanitaires | Toilettes fixes au niveau du départ des itinéraires, dans le même bâtiment que le point d'accueil du Parc National des Ecrins. | |
| Poubelles | Présence de conteneur de tri semi enterrés, de conteneurs à roulettes. | |
| Autres | <p>Point d'accueil du Parc National des Ecrins.</p> <p>Hôtel – restaurant.</p> | |
| Zone d'exercice | | |
| Accès | Le départ des sentiers se fait depuis le point d'accueil du Parc National des Ecrins. | |
| Aménagements / Equipements | Les sentiers sont bien marqués au sol et bénéficient de panneaux directionnels. | |

| | | |
|---|---|--|
| Difficultés | Les itinéraires ouvrent principalement sur des balades à la journée. | |
| Sécurité / risques particuliers | Les itinéraires permettent d'accéder facilement à des glaciers, qui requièrent une connaissance plus importante de la montagne. Cette facilité d'accès peut entraîner des problématiques de sécurité pour des pratiquants non avertis se risquant sur les glaciers. | |
| Comportement des usagers | | |
| Remarques particulières concernant le comportement des usagers | / | |

| | | |
|----------------------------------|---|--|
| ENVIRONNEMENT | | |
| Espèces/habitats à enjeux | / | |
| Impact potentiel ou avéré | Impact potentiel non vérifié sur place : <ul style="list-style-type: none"> - Piétinement : érosion des sols et dégradation de la végétation - Dégradation des milieux - Déplacement de la faune | |
| Statut réglementaire | ZNIEFF terrestre Type I : code 05-104-112 Vallon du Glacier Noir - pré de Madame Carle - Réserve Naturelle du torrent de Saint-Pierre Faune : Seize espèces animales patrimoniales, dont deux espèces déterminantes Flore : Sept espèces végétales déterminantes présentes dont une est protégée en région Provence-Alpes-Côte d'Azur Site Natura2000 FR9301498 (ZSC) Site Natura2000 FR9310036 (ZPS) | |
| Observations | Le Pré de Madame Carle est une des portes d'entrée au Parc National des Ecrins. | |

| | | |
|--------------------------------|---|-----------|
| ENJEUX | | |
| Enjeux sociaux | TRES FORT : Le site connaît une fréquentation très importante par tous types de publics. Importance des alpinistes et des randonneurs pédestres (accès très facile aux glaciers) | 10 |
| Enjeux environnementaux | MOYENS : Les impacts sur le milieu et la faune sont potentiels et non pas été vérifiés au cours de la visite de terrain. Le site même du Pré de Madame Carle est très artificialisé de fait de son aménagement. | * |
| Enjeux économiques | FORT : Au niveau de l'aire de stationnement, il existe un hôtel-restaurant. Les | 6 |

| | | |
|----------------------------|---|-----------|
| | itinéraires partent de l'aire de stationnement permettent d'atteindre des refuges de montagnes. Le camping d'Ailefroide connaît une fréquentation importante. | |
| Enjeux territoriaux | TRES FORT : Le Pré de Madame Carle est l'une des portes d'entrée principales du Parc National des Ecrins et l'une des principales aires de départ pour courses d'alpinisme des Ecrins | 10 |
| Maîtrise foncière | Parcelles N° 804, 817, 1583 (stationnement)  | |

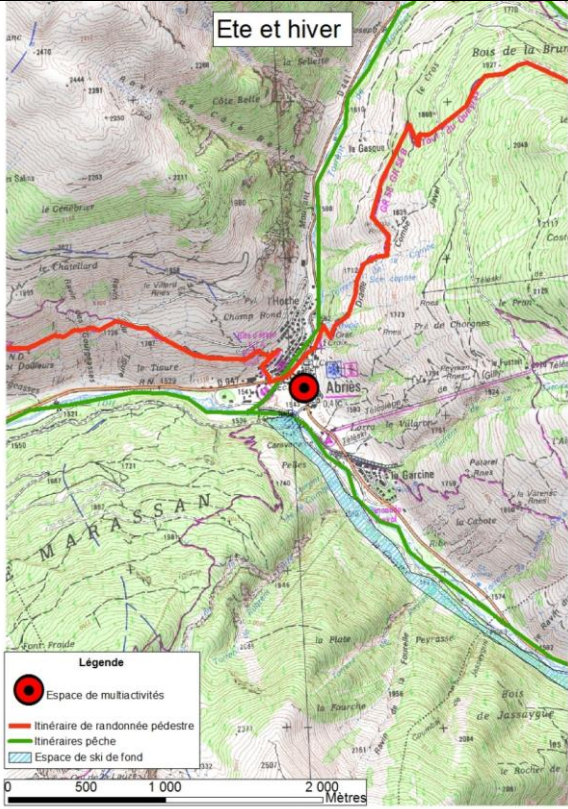
| PRECONISATION ET OBSERVATIONS | | |
|--------------------------------------|---|--|
| Préconisations | Avertir les usagers des risques inhérents à la marche sur glaciers afin d'inciter les pratiquants non avertis à rester dans un milieu plus sûr pour eux. Travail en collaboration avec le Parc National des Ecrins qui s'occupe de l'aménagement du site | |
| Observations particulières | | |

| ESTIMATION NOTATION/INDICATEURS | | |
|---|---|----|
| Indicateurs sociaux et économiques | | 47 |
| Indicateurs de risque | * | 1 |

Queyras

| | | |
|---------------------------------|---------------|------------------------|
| Code du site : M-14-Q | ABRIÈS | INDICATEUR R |
|---------------------------------|---------------|------------------------|



| | | |
|------------------------------|---|--|
| Activité | Multiactivité : randonnée pédestre, VTT | |
| Ville / Territoire | Abriès Queyras | |
| Carte de l'ESI |  | |
| Coordonnées Lambert93 | X=1010515 Y=6418197 | |
| Coordonnées GPS | X=6,927728 Y=44,793406 | |

| | | |
|------------------------------|--|--------|
| CONSTAT DE L'EXISTANT | | |
| Accès | D947 Navette Guillestre / gare de Montdauphin-Guillestre - Abriès | 1 5 |

| | | |
|--|---|----------|
| Stationnement | Plusieurs aires de stationnement dans le village. Capacité : environ 200 places. | 2 3 |
| Difficultés d'accès | / | |
| Fréquentation (observée au moment de la visite, période de fréquentation) | <p>Fréquentation observée au moment de la visite (24/07/2012 vers 10h) :</p> <ul style="list-style-type: none"> - Aires de stationnement à moitié pleines - Aucun pratiquant observé <p>Interprétation de la fréquentation :</p> <p>Le village est un point de départ d'où l'absence de pratiquant.</p> <p>Le mauvais temps au moment de la visite explique certainement le peu de monde observé.</p> <p>En période estivale, les villages du Queyras sont très fréquentés.</p> | 5 |
| Zone fonctionnelle | | 3 |
| Panneaux (explicatifs, directionnels,...) | Panneau de présentation d'Abriès et du Queyras. | |
| Aire de pique-nique | / | |
| Sanitaires | / | |
| Poubelles | conteneurs de tri | |
| Autres | tous commerces, hébergements, restauration, Office de tourisme. | |
| Zone d'exercice | | |
| Accès | Les itinéraires de pratiques sont accessibles directement depuis le village. | |
| Aménagements / Equipements | Balises VTT aux normes de la FFC Balises randonnée pédestre. | |
| Difficultés | tous niveaux | |
| Sécurité / risques particuliers | / | |
| Comportement des usagers | | |
| Remarques particulières concernant le comportement des usagers | / | |

| | | |
|----------------------------------|---|--|
| ENVIRONNEMENT | | |
| Espèces/habitats à enjeux | / | |
| Impact potentiel ou avéré | / | |

| | | |
|-----------------------------|---|--|
| Statut réglementaire | <p>ZNIEFF terrestre Type I : code 05-108-130</p> <p>Forêt de Marassan - Bois de Jassaygue et boisements à l'ubac d'Abriès</p> <p>Faune : Treize espèces animales patrimoniales, dont deux espèces déterminantes</p> <p>Flore : Cinq espèces végétales déterminantes sont présentes, dont trois protégées au niveau national</p> <p>Site Natura2000 FR9301504 (ZSC)</p> <p>Site Natura2000 FR9301502 (ZSC)</p> <p>Parc Naturel Régional du Queyras</p> | |
| Observations | / | |


| ENJEUX | | |
|--------------------------------|---|----------|
| Enjeux sociaux | <p>FORT :</p> <p>Les villages du Queyras sont très fréquentés en période estivale.</p> | 6 |
| Enjeux environnementaux | <p>FAIBLE :</p> <p>Aucun enjeu n'a été identifié sur le site</p> | 0 |
| Enjeux économiques | <p>FORT :</p> <p>Commerces, hébergement, restauration</p> | 6 |
| Enjeux territoriaux | <p>FAIBLE :</p> <p>Abriès ne contribue pas à la notoriété du Queyras. Elle en bénéficie.</p> | 0 |
| Maîtrise foncière | / | |

| PRECONISATION ET OBSERVATIONS | | |
|--------------------------------------|--|--|
| Préconisations | | |
| Observations particulières | | |

| ESTIMATION NOTATION/INDICATEURS | | |
|---|---|----|
| Indicateurs sociaux et économiques | | 31 |
| Indicateurs de risque | * | 0 |

| | | |
|---------------------------------|------------------|-------------------|
| Code du site : M-15-Q | AIGUILLES | INDICATEUR |
|---------------------------------|------------------|-------------------|



| | | |
|------------------------------|---|--|
| Activité | Multiactivité : randonnée, VTT | |
| Ville / Territoire | Aiguilles Queyras | |
| Carte de l'ESI |  | |
| Coordonnées Lambert93 | X=1006098 Y=6416765 | |
| Coordonnées GPS | X=6,871059 Y=44,782497 | |

| | |
|------------------------------|--|
| CONSTAT DE L'EXISTANT | |
|------------------------------|--|

| | | |
|--|--|----------|
| Accès | D947 | 1 |
| | Navette depuis Guillestre ou gare de Mont-dauphin | 5 |
| Stationnement | plusieurs aires de stationnement dans le village | 2 |
| | Capacité : environ 200 places | 3 |
| Difficultés d'accès | / | |
| Fréquentation (observée au moment de la visite, période de fréquentation) | <p>Fréquentation observée au moment de la visite (24/07/2012 vers 10h30) :</p> <ul style="list-style-type: none"> - Faible fréquentation au moment de la visite <p>Interprétation de la fréquentation :</p> <p>Le mauvais temps le jour de la visite explique certainement la faible fréquentation du site, car les villages du Queyras sont très fréquentés en période estivale.</p> | 5 |
| Zone fonctionnelle | | 3 |
| Panneaux (explicatifs, directionnels,...) | Panneau de présentation du Queyras et d'Aiguille. | |
| Aire de pique-nique | / | |
| Sanitaires | / | |
| Poubelles | conteneur de tri | |
| Autres | tous commerces, hébergement, restauration, prestataires, Office de Tourisme | |
| Zone d'exercice | | |
| Accès | les itinéraires sont accessibles directement depuis le village | |
| Aménagements / Equipements | pas de panneau ni de balises observées | |
| Difficultés | tous niveaux | |
| Sécurité / risques particuliers | / | |
| Comportement des usagers | | |
| Remarques particulières concernant le comportement des usagers | / | |
| ENVIRONNEMENT | | |
| Espèces/habitats à enjeux | / | |

| | | |
|----------------------------------|--|--|
| Impact potentiel ou avéré | / | |
| Statut réglementaire | ZNIEFF terrestre Type I : code 05-108-131 Bas du versant adret et milieux steppiques de Château-Queyras à Abrisès Faune : Vingt quatre espèces animales patrimoniales, dont trois déterminantes Flore : Onze espèces végétales déterminantes, dont quatre sont protégées au niveau national Site Natura2000 FR9301502 (ZSC) Parc Naturel Régional du Queyras | |
| Observations | / | |

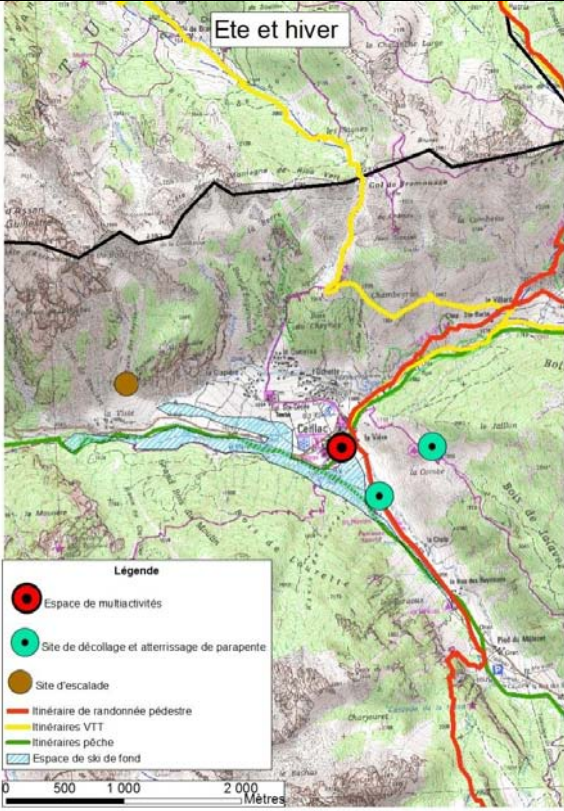
| ENJEUX | | |
|--------------------------------|---|----------|
| Enjeux sociaux | FORT : Les villages du Queyras sont très fréquentés. | 6 |
| Enjeux environnementaux | FAIBLE : Aucun enjeu n'a été identifié | |
| Enjeux économiques | FORT : tous commerces, hébergement, restauration | 6 |
| Enjeux territoriaux | MOYEN : Le village ne contribue pas à l'image du Queyras, en revanche il bénéficie de la renommée de ce territoire. | 3 |
| Maîtrise foncière | / | |

| PRECONISATION ET OBSERVATIONS | | |
|--------------------------------------|---|--|
| Préconisations | / | |
| Observations particulières | / | |

| ESTIMATION NOTATION/INDICATEURS | | |
|---|---|----|
| Indicateurs sociaux et économiques | | 31 |
| Indicateurs de risque | * | 0 |

| | | |
|---------------------------------|----------------|-------------------|
| Code du site : M-15-Q | CEILLAC | INDICATEUR |
|---------------------------------|----------------|-------------------|




| | | |
|------------------------------|---|--|
| Activité | Multiactivité : randonnée, VTT, vol libre, Via Ferrata | |
| Ville / Territoire | Ceillac Queyras | |
| Carte de l'ESI |  | |
| Coordonnées Lambert93 | X=999305 Y=6403556 | |
| Coordonnées GPS | X=6,777302 Y=44,666671 | |

| | |
|------------------------------|--|
| CONSTAT DE L'EXISTANT | |
|------------------------------|--|

| | | |
|--|--|----------|
| Accès | D947 puis D60 | 1 |
| | Navette depuis Guillestre / gare de Montdauphin | 5 |
| Stationnement | plusieurs aires de stationnement | 2 |
| | Capacité : environ 200 places | 3 |
| Difficultés d'accès | / | |
| Fréquentation (observée au moment de la visite, période de fréquentation) | <p>Fréquentation observée au moment de la visite (24/07/2012 vers 17h30) :</p> <ul style="list-style-type: none"> - Une centaine de voitures - Une cinquantaine de personnes. <p>Interprétation de la fréquentation :</p> <p>Les villages du Queyras sont très fréquentés.</p> | 5 |
| Zone fonctionnelle | | 3 |
| Panneaux (explicatifs, directionnels,...) | Aucun panneau observé | |
| Aire de pique-nique | / | |
| Sanitaires | / | |
| Poubelles | conteneur de tri | |
| Autres | tous commerces, hébergement, restauration | |
| Zone d'exercice | | |
| Accès | <p>Les itinéraires de randonnée et de VTT sont accessibles depuis le village.</p> <p>L'atterrissage de vol libre se situe à proximité immédiate du village.</p> <p>Le décollage est facilement accessible à pied depuis le village.</p> | |
| Aménagements / Equipements | <p>Itinéraires balisé.</p> <p>Vol libre : manche à air, panneau FFVL</p> | |
| Difficultés | tous niveaux | |
| Sécurité / risques particuliers | / | |
| Comportement des usagers | | |
| Remarques particulières concernant le comportement des usagers | / | |
| ENVIRONNEMENT | | |
| Espèces/habitats à enjeux | / | |

| | | |
|----------------------------------|---|--|
| Impact potentiel ou avéré | / | |
| Statut réglementaire | <p>ZNIEFF terrestre Type I : code 05-108-139</p> <p>Bois des Eysselières - bois de Jalavez</p> <p>Faune : Huit espèces animales patrimoniales, dont deux sont déterminantes Flore : Deux espèces végétales déterminantes très rares : la Bardanette à sépales réfléchis et le Buplèvre des Alpes</p> <p>Site Natura2000 FR9301504 (ZSC) Site Natura2000 FR9301502 (ZSC) Site Natura2000 FR9312019 (ZPS)</p> <p>Parc Naturel Régional du Queyras</p> | |
| Observations | / | |

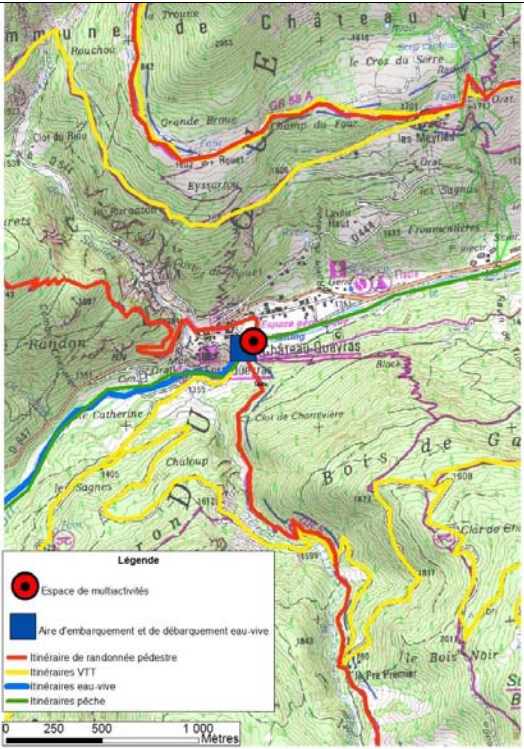
| ENJEUX | | |
|--------------------------------|--|----------|
| Enjeux sociaux | <p>FORT :</p> <p>Les villages du Queyras sont très fréquentés.</p> | 6 |
| Enjeux environnementaux | <p>FAIBLE :</p> <p>Aucun enjeu n'a été identifié</p> | |
| Enjeux économiques | <p>FORT :</p> <p>tous commerces, hébergement, restauration</p> | 6 |
| Enjeux territoriaux | <p>MOYEN :</p> <p>Le village ne contribue pas à l'image du Queyras, en revanche il bénéficie de la renommée de ce territoire.</p> | 3 |
| Maîtrise foncière | <p>Parcelles N° 2535 (décollage), N° 199 (atterrissage)</p>  | |

| PRECONISATION ET OBSERVATIONS | | |
|-------------------------------|---|--|
| Préconisations | / | |
| Observations particulières | / | |

| ESTIMATION NOTATION/INDICATEURS | | |
|------------------------------------|---|----|
| Indicateurs sociaux et économiques | | 31 |
| Indicateurs de risque | * | 0 |

| | | |
|---------------------------------|------------------------|-------------------|
| Code du site : M-17-Q | CHATEAU QUEYRAS | INDICATEUR |
|---------------------------------|------------------------|-------------------|



| | | |
|------------------------------|---|--|
| Activité | Multiactivité : randonnée, VTT, eau vive, via ferrata | |
| Ville / Territoire | Château Ville Vieille Queyras | |
| Carte de l'ESI |  | |
| Coordonnées Lambert93 | X=1000056 Y=6413535 | |
| Coordonnées GPS | X=6,792801 Y=44,756087 | |

| | | |
|------------------------------|------|---|
| CONSTAT DE L'EXISTANT | | |
| Accès | D947 | 1 |

| | | |
|--|---|----------|
| | Navette depuis Guillestre (ou gare de Montdauphin) vers les villages du Queyras | 5 |
| Stationnement | Plusieurs aires de stationnement sur le village | 2 3 |
| Difficultés d'accès | En venant de Guillestre, la route à l'entrée du village est très étroite, ainsi que la traversée du village, et le croisement y est difficile. En été, un feu tricolore permet de réguler la circulation et d'éviter les conflits. | |
| Fréquentation (observée au moment de la visite, période de fréquentation) | <p>Fréquentation observée au moment de la visite (24/07/2012 vers 11h30) :</p> <ul style="list-style-type: none"> - Une centaine de véhicules - Une cinquantaine de personne : une dizaine de pratiquants de via ferrata, et des promeneurs. <p>Interprétation de la fréquentation :</p> <p>La fréquentation des villages du Queyras est très importante en période estivale.</p> | 5 |
| Zone fonctionnelle | | 5 |
| Panneaux (explicatifs, directionnels,...) | Aucun panneau observé | |
| Aire de pique-nique | Aire de pique nique dans la partie basse du village, près de la rivière | |
| Sanitaires | dans la partie basse du village, près de la rivière | |
| Poubelles | conteneur de tri | |
| Autres | tous commerces, hébergement, restauration, prestataires | |
| Zone d'exercice | | |
| Accès | Les itinéraires de randonnée sont accessibles depuis le village. L'embarcadère pour les activités d'eau vive se situe au niveau de la partie basse du village. | |
| Aménagements / Equipements | Présence de balises (randonnée, VTT). L'embarcadère bénéficie d'une signalétique routière. L'accès à la via ferrata est signalé. | |
| Difficultés | tous niveaux | |
| Sécurité / risques particuliers | / | |
| Comportement des usagers | | |
| Remarques particulières concernant le comportement des usagers | / | |

| | |
|----------------------|--|
| ENVIRONNEMENT | |
|----------------------|--|

| | | |
|---------------------------|---|--|
| Espèces/habitats à enjeux | / | |
| Impact potentiel ou avéré | / | |
| Statut réglementaire | <p>ZNIEFF terrestre Type I : code 05-108-131</p> <p>Bas du versant adret et milieux steppiques de Château-Queyras à Abriès</p> <p>Faune : Vingt quatre espèces animales patrimoniales, dont trois déterminantes Flore : Onze espèces végétales déterminantes, dont quatre sont protégées au niveau national</p> <p>Site Natura2000 FR9301502 (ZSC)</p> <p>Parc Naturel Régional du Queyras</p> | |
| Observations | / | |

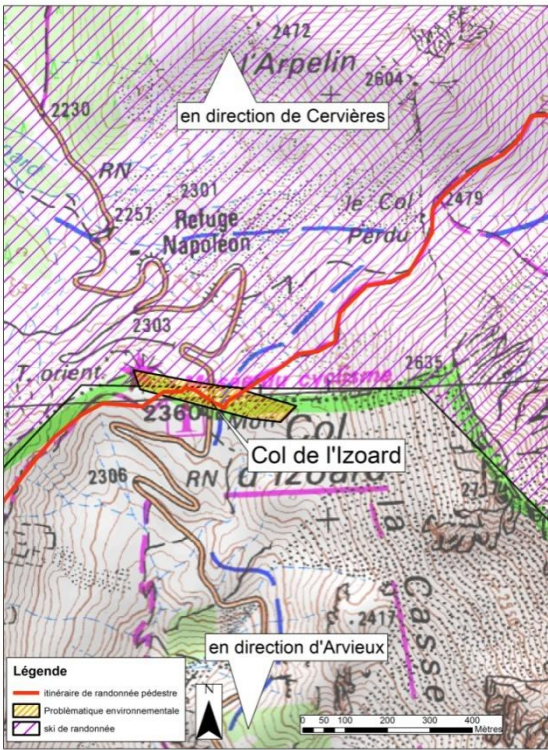
| ENJEUX | | |
|-------------------------|--|----------|
| Enjeux sociaux | <p>FORT :</p> <p>Les villages du Queyras sont très fréquentés.</p> | 6 |
| Enjeux environnementaux | <p>FAIBLE :</p> <p>Aucun enjeu n'a été identifié</p> | |
| Enjeux économiques | <p>FORT :</p> <p>tous commerces, hébergement, restauration</p> | 6 |
| Enjeux territoriaux | <p>FORT :</p> <p>Fort Queyras est l'une des images fortes du territoire du Queyras.</p> | 6 |
| Maîtrise foncière | / | |

| PRECONISATION ET OBSERVATIONS | | |
|-------------------------------|---|--|
| Préconisations | / | |
| Observations particulières | / | |

| ESTIMATION NOTATION/INDICATEURS | | |
|------------------------------------|---|----|
| Indicateurs sociaux et économiques | | 39 |
| Indicateurs de risque | * | 0 |

| | | |
|---------------------------------|-------------------|------------------------|
| Code du site : M-18-Q | COL IZOARD | INDICATEUR R |
|---------------------------------|-------------------|------------------------|




| | | |
|------------------------------|---|--|
| Activité | Activités hivernales : ski de randonnée Activités estivales : randonnée, parapente | |
| Ville / Territoire | Arvieux et Cervières / Queyras et Briançonnais | |
| Carte de l'ESI |  | |
| Coordonnées Lambert93 | X=995048 Y=6420430 | |
| Coordonnées GPS | X=6,733703 Y=44,820239 | |

| | |
|------------------------------|--|
| CONSTAT DE L'EXISTANT | |
|------------------------------|--|

| | | |
|---|---|----------|
| Accès | D902 Directement sur la D902 | 1 |
| Stationnement | Stationnement non délimité, non indiqué, mais bien visible. Possibilités de stationnement : environ une cinquantaine de véhicules | 3 |
| Difficultés d'accès | aucune | |
| Fréquentation (<i>observée au moment de la visite, période de fréquentation</i>) | Au moment de la visite : <ul style="list-style-type: none"> - 5/6 voitures - 5/6 vélos de route - Une dizaine de pique-niqueurs - Une dizaine de motards Fréquentation locale et touristique. Forte fréquentation en saison estivale. | 5 |
| Zone fonctionnelle | | 3 |
| Panneaux (<i>explicatifs, directionnels,...</i>) | Pas de panneau | |
| Aire de pique-nique | non | |
| Sanitaires | non | |
| Poubelles | non | |
| Autres | Un point d'information Des tables d'orientation Présence de portiques à vélo pouvant accueillir 10 vélos. | |
| Zone d'exercice | | |
| Accès | Directement depuis le col | |
| Aménagements / Equipements | Sentiers en bon état et bien marqué au sol Présence de 2 panneaux directionnels pour la randonnée (panneaux en bois) | |
| Difficultés | aucune | |
| Sécurité / risques particuliers | Aucune problématique | |
| Comportement des usagers | | |
| Remarques particulières concernant le comportement des usagers | Présence de déchets clairsemés un peu partout sur la zone. | |

| ENVIRONNEMENT | | |
|---------------------------|---|---|
| Espèces/habitats à enjeux | Pelouses alpines et subalpines | |
| Impact potentiel ou avéré | Impact avéré : piétinement à l'origine de la stérilisation d'une partie du sol. Flore rare et site géologique majeur (casse déserte) | |
| Statut réglementaire | ZNIEFF terrestre Type I : code 05-108-126 Versants adrets du col d'Izoard et du pic de Rochebrune - vallon de Clapeyto - lacs du col de Néal Faune : Dix neuf espèces animales patrimoniales. Parmi celles-ci, on dénombre six espèces déterminantes Flore : cinq espèces végétales déterminantes dont trois sont protégées au niveau national Site Natura2000 FR9301503 (ZSC) Parc Naturel Régional du Queyras | |
| Observations | Le piétinement semble localisé à proximité immédiate de l'air de stationnement et du col. Il s'étend jusqu'au tables d'orientation à l'ouest du col et jusqu'à un promontoire à 100m à l'est du col. Un sentier est observable dans les éboulis. Des sentiers parallèles, coupant l'itinéraire principal, sont également observables en direction du Col Perdu. | |
| Remarques | Ce site a été présélectionné pour rejoindre le réseau ENS dans le cadre du Schéma ENS du Département. | 5 |

| ENJEUX | | |
|-------------------------|---|-----------|
| Enjeux sociaux | TRES FORT : Fréquentation importante tant par les pratiquants de sports de nature (et autre sport) que par des contemplatifs. | 10 |
| Enjeux environnementaux | FORT : Piétinement au sol Site géologique majeur (casse déserte) | ** |
| Enjeux économiques | FORT : Présence d'un refuge un peu en contre-bas du col qui bénéficie de la forte fréquentation du site | 6 |
| Enjeux territoriaux | FORT : Col très parcouru par les cyclistes / Casse déserte = site géologique majeur | 6 |

| | | |
|--------------------------|--|--|
| <p>Maîtrise foncière</p> | <p>Parcelles N° 660, 661, 667 (stationnement)</p>  | |
|--------------------------|--|--|

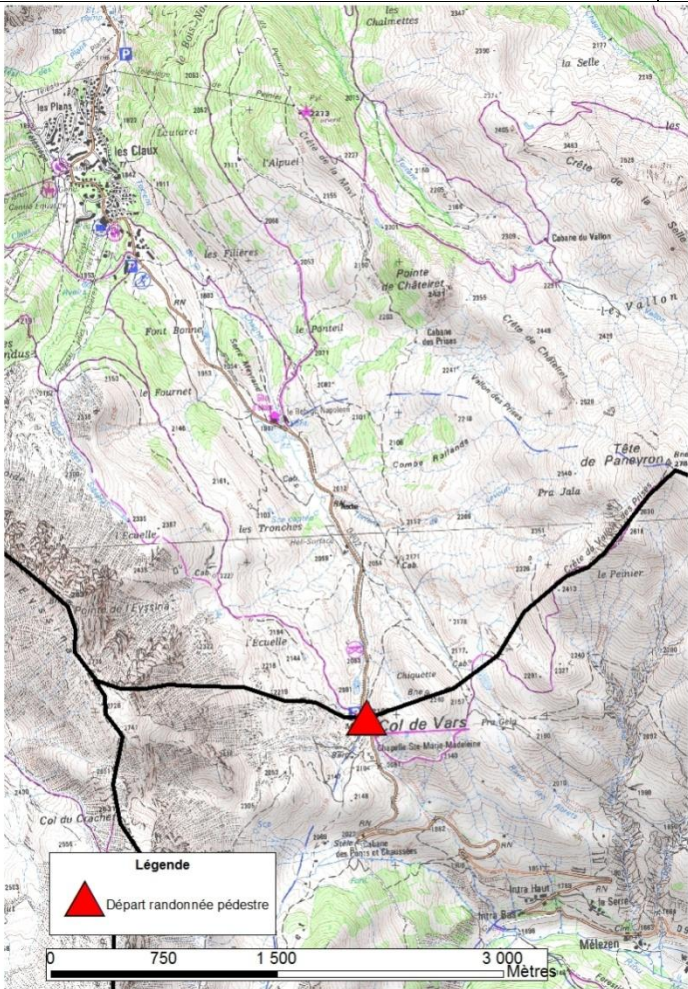
| PRECONISATION ET OBSERVATIONS | | |
|-----------------------------------|--|----------|
| <p>Préconisations</p> | <p>⇒ Pour la pratique : Installation de poubelle, installation éventuelle d'une ou deux tables de pique-nique</p> <p>⇒ Pour l'environnement :</p> <ul style="list-style-type: none"> - Marquer l'itinéraire d'accès à la table d'orientation : délimitation de l'itinéraire grâce à des rondins de bois ou des pierres et revégétalisation de la partie stérile sous les tables. - Créer et marquer un itinéraire d'accès au promontoire à l'est de l'aire de stationnement, de manière bien visible depuis celle-ci. - Effacer l'accès aux sentiers parallèles, coupant l'itinéraire principal, par la pose de blocs de pierre. <p>Tout ceci doit s'accompagner de la mise en place d'une sensibilisation.</p> | <p>⇒</p> |
| <p>Observations particulières</p> | <p>Projet de requalification du Col Izoard en cours par le PNR Queyras</p> | |

| ESTIMATION NOTATION/INDICATEURS | | |
|---|----------|-----------|
| <p>Indicateurs sociaux et économiques</p> | | <p>39</p> |
| <p>Indicateurs de risque</p> | <p>*</p> | <p>2</p> |

Guillestrois

| | | |
|---------------------------------|--------------------|-----------------------|
| Code du site : M-19-G | COL DE VARS | INDICATEU R |
|---------------------------------|--------------------|-----------------------|



| | | |
|------------------------------|---|--|
| Activité | randonnée pédestre, VTT en hiver : ski de randonnées, randonnée en raquette, snow-kite | |
| Ville / Territoire | Vars Guillestrois | |
| Carte de l'ESI |  | |
| Coordonnées Lambert93 | X= 994053 Y= 6389122 | |

| | | |
|------------------------|-----------------------|--|
| Coordonnées GPS | X=994053 Y=6389122 | |
|------------------------|-----------------------|--|

| CONSTAT DE L'EXISTANT | | |
|--|--|----------|
| Accès | D902 en direction du col de Vars | 1 |
| Stationnement | Aire de stationnement aménagée et délimitée Capacité : environ 50 places | 2 3 |
| Difficultés d'accès | / | |
| Fréquentation (observée au moment de la visite, période de fréquentation) | Fréquentation observée au moment de la visite (19/07/2012 aux alentours de 17h00) : <ul style="list-style-type: none"> - Une vingtaine de voitures - Une trentaine de personnes Interprétation sur la fréquentation : Le col de Vars est un site très fréquenté. | 5 |
| Zone fonctionnelle | | 5 |
| Panneaux (explicatifs, directionnels,...) | Panneaux directionnels pour la pratique de la randonnée pédestre. | |
| Aire de pique-nique | 4 tables en bois | |
| Sanitaires | / | |
| Poubelles | conteneur de tri | |
| Autres | Buvette | |
| Zone d'exercice | | |
| Accès | Les itinéraires sont accessibles directement depuis l'aire de stationnement | |
| Aménagements / Equipements | sentiers bien marqués au sol et accompagnés de panneaux directionnels et de balises | |
| Difficultés | Tous niveaux | |
| Sécurité / risques particuliers | / | |
| Comportement des usagers | | |
| Remarques particulières concernant le comportement des usagers | Les usagers viennent sur le site aussi bien pour une activité de détente que pour une activité sportive. | |

| | |
|----------------------|--|
| ENVIRONNEMENT | |
|----------------------|--|

| | | |
|----------------------------------|--|--|
| Espèces/habitats à enjeux | Milieux : pelouses alpines | |
| Impact potentiel ou avéré | Impacts avérés : - Piétinement | |
| Statut réglementaire | ZNIEFF terrestre Type I : code 05-100-162 Pentes et zones humides du Col de Vars - le Vallon - crêtes de Châtelaret - pentes en ubac de la tête de Paneyron Faune : Douze espèces animales patrimoniales, dont cinq déterminantes Flore : Quinze espèces végétales déterminantes dont cinq sont protégées au niveau national | |
| Observations | De nombreuses sentes parallèles existent à proximité immédiate du col. Le site est présélectionné pour figurer au schéma des ENS. | |

| | | |
|--------------------------------|--|-----------|
| ENJEUX | | |
| Enjeux sociaux | FORT : Le site est très fréquenté. | 6 |
| Enjeux environnementaux | FORT: Le site est présélectionné pour devenir un ENS / flore importante / Zones humides importantes | ** |
| Enjeux économiques | MOYEN : La seule activité économique présente sur le site est celle de la buvette . | 3 |
| Enjeux territoriaux | FORT : Les cols du département contribuent à sa renommée. De plus, en devenant un ENS, le site deviendra une vitrine du Guillestrois et du département. Le col de Vars est ouvert à l'année ce qui permet d'établir un lien entre la vallée de l'Ubaye et le Guillestrois | 6 |
| Maîtrise foncière | Parcelle N° 1186 | |



| PRECONISATION ET OBSERVATIONS | | |
|-----------------------------------|---|--|
| Préconisations | Supprimer les sentes parallèles et valoriser un seul sentier. | |
| Observations particulières | Projet immobiliers et d'aménagements liés à la station de ski de Vars Projets en cours de requalification du col par les CG du 04 et du 05 | |

| ESTIMATION NOTATION/INDICATEURS | | |
|---|---|----|
| Indicateurs sociaux et économiques | | 31 |
| Indicateurs de risque | * | 2 |

Embrunais-Savoins

| | | |
|----------------------------------|---|-----------------------|
| Code du site : M-20-GS | ABBAYE DE BOSCODON ET FONTAINE DE L'OURS | INDICATEU R |
|----------------------------------|---|-----------------------|



| | | |
|-------------------------------|---|--|
| Activité | activité principale : randonnée pédestre, balade (lieu de pique-nique et de détente) autre activité présente sur le site : VTT | |
| Ville / Territoire | Les Crots Embrunais - Savoins | |
| Carte de l'ESI | | |
| Coordonnées Lambert 93 | X= 974639 Y= 6383883 | |
| Coordonnées GPS | X=6,45555289554 Y=44,4999207237 | |

| CONSTAT DE L'EXISTANT | | |
|--|--|----------|
| Accès | D568 | 1 |
| Stationnement | 3 aires de stationnement : <ul style="list-style-type: none"> - Abbaye de Boscodon : environ 50 places - Pont de Marmandes : environ 150 places - Fontaine de l'Ours : environ 70 places Chaque aire est aménagée et signalée. | 2 3 |
| Difficultés d'accès | / | |
| Fréquentation (<i>observée au moment de la visite, période de fréquentation</i>) | Fréquentation observée au moment de la visite (26/07/2012 aux alentours de 13h30) : <ul style="list-style-type: none"> - Environ 150 voitures - Environ une cinquantaine de pratiquants de randonnée. Interprétation sur la fréquentation : La fréquentation du site est très importante. | 5 |
| Zone fonctionnelle | | 5 |
| Panneaux (<i>explicatifs, directionnels,...</i>) | Panneaux directionnels Panneau de présentation de l'espace VTT – FFC de l'Embrunais – Savinois Panneau Natura 2000 Panneau de présentation de la forêt domaniale de Boscodon. | |
| Aire de pique-nique | Il existe plusieurs aire de pique nique entre l'Abbaye de Boscodon et la Fontaine de l'Ours : <ul style="list-style-type: none"> - Pont de Marmande - Point de vue - Fontaine de l'Ours. Des barbecues accompagnent ces aires de pique-nique. | |
| Sanitaires | / | |
| Poubelles | / | |
| Autres | Au niveau de l'Abbaye : commerce de souvenir, restauration | |
| Zone d'exercice | | |
| Accès | Les itinéraires sont accessibles directement depuis les aires de stationnement. Possibilité de faire du FTT dans les pistes de Boscodon | 5 |
| Aménagements / Equipements | Les sentiers sont bien marqués au sol. Ils sont accompagnés de balises et de panneaux directionnels. | |
| Difficultés | tous niveaux | |
| Sécurité / risques particuliers | / | |

| Comportement des usagers | |
|--|--|
| Remarques particulières concernant le comportement des usagers | |

| ENVIRONNEMENT | |
|---------------------------|--|
| Espèces/habitats à enjeu | Le panneau Natura 2000 informe de la présence de plusieurs espèces à enjeu : Sabot de Vénus, papillon Isabelle, Bérardie. L'espèce la plus concernées par les activités de pleine nature est le Sabot de Vénus. |
| Impact potentiel ou avéré | Impact potentiel : - cueillette |
| Statut réglementaire | ZNIEFF terrestre Type I : code 05-100-164 Forêt Domaniale de Boscodon - cirque et forêt de Morgon - bois de Bragousse - versant ouest de la crête du Lauzet et du Pouzenc Faune : Seize espèces animales patrimoniales, dont deux déterminantes Flore : Onze espèces végétales déterminantes dont cinq sont protégées au niveau national Site Natura2000 FR9301523 (ZSC) |
| Observations | / |

| ENJEUX | | |
|-------------------------|--|----------|
| Enjeux sociaux | FORT : Le site connaît une fréquentation très importante. | 6 |
| Enjeux environnementaux | MOYEN : Les impacts sont potentiels et non avérés. | * |
| Enjeux économiques | MOYEN : Activité économique au niveau de l'aire de stationnement de l'Abbaye de Boscodon. | 3 |
| Enjeux territoriaux | FORT : L'Abbaye de Boscodon est l'une des images fortes du territoire de l'Embrunais – Savinois. | 6 |
| Maîtrise foncière | Parcelles N° 72,57,58 (stationnement) | |



| PRECONISATION ET OBSERVATIONS | | |
|-----------------------------------|---|--|
| Préconisations | / | |
| Observations particulières | Labellisation « Forêt d'exception » en projet par l'ONF | |

| ESTIMATION NOTATION/INDICATEURS | | |
|---|---|----|
| Indicateurs sociaux et économiques | | 36 |
| Indicateurs de risque | * | 1 |

| | | |
|----------------------------------|-----------------|------------------------|
| Code du site : M-21-GS | LA CHALP | INDICATEUR R |
|----------------------------------|-----------------|------------------------|



| | | |
|-------------------------------|--|--|
| Activité | Multiactivité : randonnée, VTT, pêche sportive En hiver : ski de fond, randonnées en raquette | |
| Ville / Territoire | Crévoux Embrunais - Savinois | |
| Carte de l'ESI | | |
| Coordonnées Lambert 93 | X= 988402 Y= 6389715 | |

| | | |
|------------------------|------------------------------------|--|
| Coordonnées GPS | X=6,63025808441 Y=44,5466967943 | |
|------------------------|------------------------------------|--|

| CONSTAT DE L'EXISTANT | | |
|--|---|----------|
| Accès | D39, puis route en direction du hameau de la Chalp. | 1 |
| Stationnement | 3 aires de stationnement possibles : <ul style="list-style-type: none"> - A la sortie du hameau de la Chalp : aire aménagée, goudronnée d'une capacité d'environ 50 places - Dans la première épingle de la D39t (en direction du col du Parpaillon) : aire aménagée et délimitée d'une vingtaine de place - Sur la D39t entre le deux stationnements précédent : aire aménagée, délimitée d'une trentaine de places. | 2 3 |
| Difficultés d'accès | / | |
| Fréquentation (observée au moment de la visite, période de fréquentation) | Fréquentation observée au moment de la visite (26/07/2012 aux alentours de 10h30) : <ul style="list-style-type: none"> - Aire de stationnement dans l'épingle : une dizaine de voitures - Aire de stationnement à la sortie du hameau de la Chalp : 3 voitures (dont celle du Cabinet JED) - Aire de stationnement sur le D39t entre les deux aires précédentes : une dizaine de voiture - Une dizaine de personnes observées. Interprétation sur la fréquentation : Le site semble être très fréquenté. | 3 |
| Zone fonctionnelle | | 5 |
| Panneaux (explicatifs, directionnels,...) | Panneaux directionnels pour la pratique de la randonnée pédestre. Panneau de présentation de l'espace VTT – FFC de l'Embrunais – Savinois (panneau plus à jour) Panneau de départ d'itinéraire VTT (avec code de bonne conduite) | |
| Aire de pique-nique | 3 tables en bois au niveau de l'aire de stationnement dans la première épingle de la D39t. | |
| Sanitaires | / | |
| Poubelles | un conteneur au niveau de l'aire de stationnement dans la première épingle de la D39t. | |
| Autres | Présence d'un restaurant et d'un point de vente de fromage. | |
| Zone d'exercice | | |
| Accès | Les itinéraires de randonnée et de VTT sont accessibles directement depuis chaque aire de stationnement. | |
| Aménagements / Equipements | Sentiers bien marqués au sol et accompagnés de panneaux | |

| | | |
|---|--|--|
| | directionnels et de balisages. Pour le VTT, balises aux normes de la FFC. | |
| Difficultés | Tous niveaux | |
| Sécurité / risques particuliers | / | |
| Comportement des usagers | | |
| Remarques particulières concernant le comportement des usagers | / | |

| | | |
|----------------------------------|--|--|
| ENVIRONNEMENT | | |
| Espèces/habitats à enjeux | / | |
| Impact potentiel ou avéré | / | |
| Statut réglementaire | Site Natura2000 FR9301502 (ZSC) | |
| Observations | / | |

| | | |
|--------------------------------|---|----------|
| ENJEUX | | |
| Enjeux sociaux | FORT : La fréquentation du site semble importante. | 6 |
| Enjeux environnementaux | FAIBLE : Aucun enjeu n'a été identifié. | |
| Enjeux économiques | FORT : restaurant et point de vente de fromage | 6 |
| Enjeux territoriaux | FORT : Le site de Crévoux est pressenti pour devenir un espace spécifique dans le cadre du 1 ^{er} PDESI des Hautes-Alpes. A ce titre, le lieu deviendra une vitrine pour le département. | 6 |
| Maîtrise foncière | Parcelles N° 879, 880, 881 | |



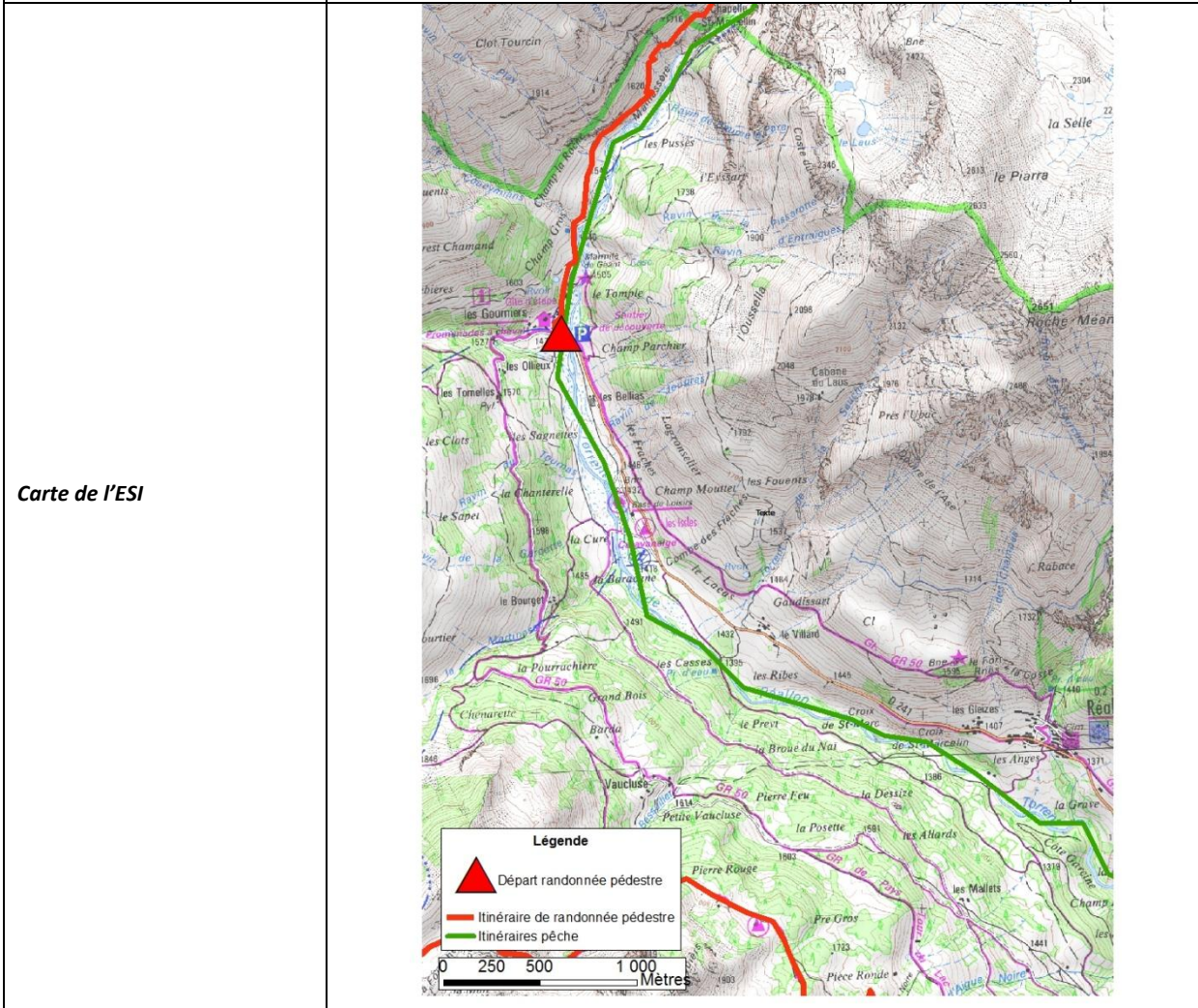
| PRECONISATION ET OBSERVATIONS | | |
|-----------------------------------|--|--|
| Préconisations | Remise à jour du panneau de présentation de l'espace VTT – FFC de l'Embrunais – Savinois. Proposer une navette au départ d'Embrun | |
| Observations particulières | / | |

| ESTIMATION NOTATION/INDICATEURS | | |
|---|---|----|
| Indicateurs sociaux et économiques | | 32 |
| Indicateurs de risque | * | 0 |

| | | |
|----------------------------------|----------------------|-----------------------|
| Code du site : M-22-GS | LES GOURNIERS | INDICATEU R |
|----------------------------------|----------------------|-----------------------|



| | | |
|---------------------------|---|--|
| Activité | Multiactivités : randonnée pédestre, VTT, Pêche sportive Hiver : ski de fond, départ de randonnées en raquette et randonnées à ski | |
| Ville / Territoire | Réallon Embrunais - Savinois | |



| | | |
|-------------------------------|------------------------------------|--|
| Coordonnées Lambert 93 | X= 964421 Y= 6396288 | |
| Coordonnées GPS | X=6,33373727615 Y=44,6154367408 | |

| CONSTAT DE L'EXISTANT | | |
|--|--|--------|
| Accès | D41 en direction du Parc National des Ecrins. | 1 |
| Stationnement | 3 aires de stationnement signalées possibles : - Une aire d'une quinzaine de places - 2 aires d'une cinquantaine de places | 2 3 |
| Difficultés d'accès | / | |
| Fréquentation (observée au moment de la visite, période de fréquentation) | Fréquentation observée au moment de la visite (26/07/2012 aux alentours de 14h30) : - 1 bus - Une centaine de voiture - Une cinquantaine de personne (dont un groupe d'une trentaine) Interprétation sur la fréquentation : Le site connaît une importante fréquentation. | 5 |
| Zone fonctionnelle | | 5 |
| Panneaux (explicatifs, directionnels,...) | Panneaux de présentation des sentiers aux Gourniers. Panneaux de présentation de la marmite de géant. Panneau de sensibilisation sur les problématiques environnementales Panneaux directionnels | |
| Aire de pique-nique | / | |
| Sanitaires | 2 toilettes | |
| Poubelles | oui | |
| Autres | présence d'un gîte dans le hameau des Gourniers | |
| Zone d'exercice | | |
| Accès | Les itinéraires sont accessibles directement depuis les aires de stationnement | |
| Aménagements / Equipements | Sentiers bien marqués au sol et accompagnés de panneaux directionnels et de balises. | |
| Difficultés | Tout niveau. | |
| Sécurité / risques particuliers | / | |

| | | |
|---|---|--|
| Comportement des usagers | | |
| Remarques particulières concernant le comportement des usagers | / | |

| | | |
|----------------------------------|--|--|
| ENVIRONNEMENT | | |
| Espèces/habitats à enjeux | / | |
| Impact potentiel ou avéré | / | |
| Statut réglementaire | Site Natura2000 FR9310036 (ZPS) | |
| Observations | Le site permet d'accéder très rapidement à la zone cœur du Parc National des Ecrins. | |

| | | |
|--------------------------------|---|----------|
| ENJEUX | | |
| Enjeux sociaux | FORT : Le site connaît une importante fréquentation. | 6 |
| Enjeux environnementaux | MOYEN : Aucun enjeu n'a été identifié sur le site. En revanche, depuis le site, on accède rapidement au Parc National des Ecrins. | * |
| Enjeux économiques | MOYEN : La seule activité économique présente sur le site semble être celle du gîte. | 3 |
| Enjeux territoriaux | FORT : Le site est l'une des portes d'entrée au Parc National des Ecrins, qui est un emblème du département. | 6 |
| Maîtrise foncière | Parcelles N° 162, 483, 683 (stationnement) | |



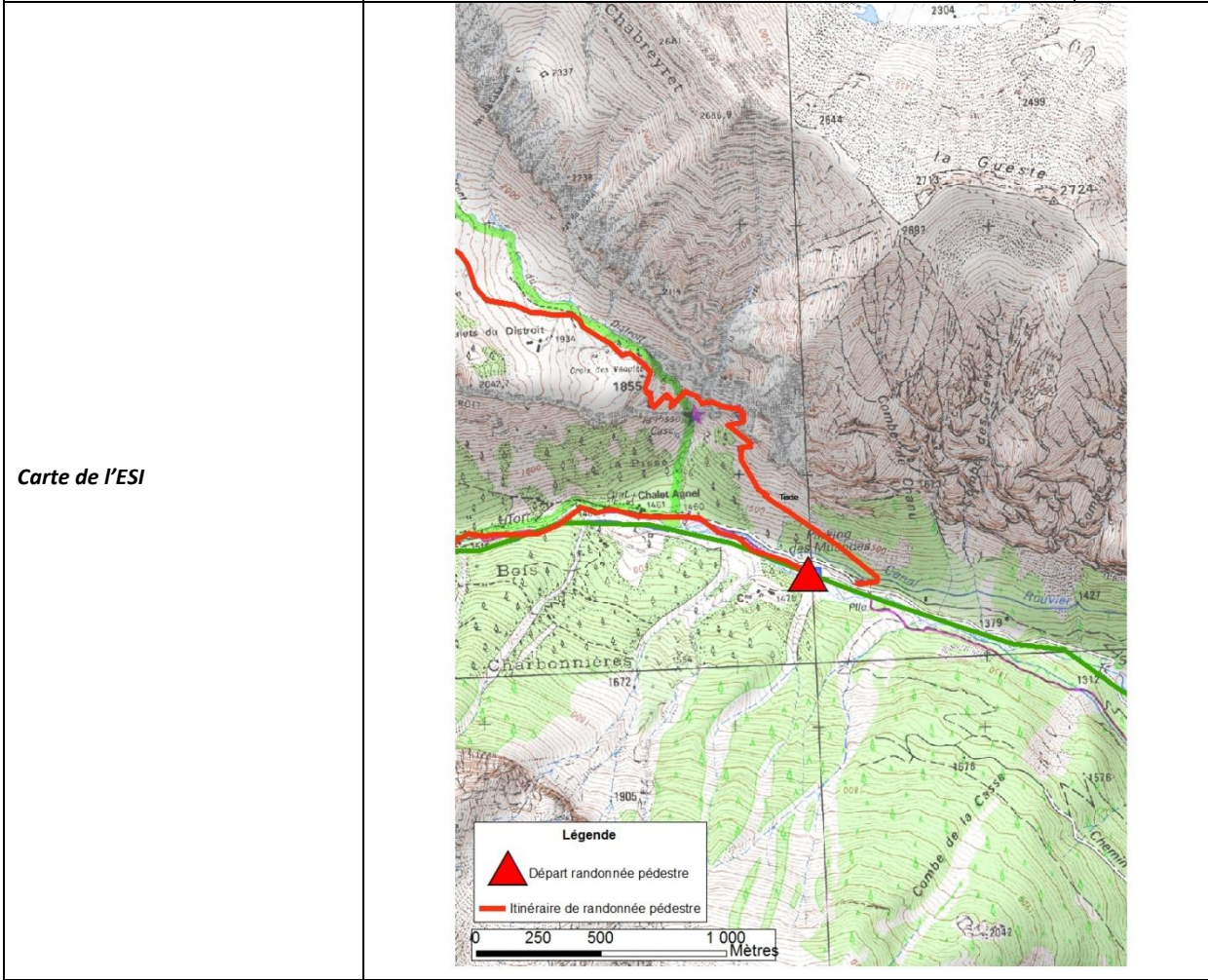
| PRECONISATION ET OBSERVATIONS | | |
|-------------------------------|---|--|
| Préconisations | Mettre en place une navette depuis Réallon pour éviter l'afflux de voitures | |
| Observations particulières | / | |

| ESTIMATION NOTATION/INDICATEURS | | |
|------------------------------------|---|----|
| Indicateurs sociaux et économiques | | 31 |
| Indicateurs de risque | * | 1 |

| | | |
|----------------------------------|----------------------------|-------------------|
| Code du site : M-23-GS | PARKING DES MUANDES | INDICATEUR |
|----------------------------------|----------------------------|-------------------|



| | | |
|---------------------------|---|--|
| Activité | Multiactivités : Randonnée pédestre, Pêche sportive Hiver : cascades de glaces | |
| Ville / Territoire | Châteauroux-les-Alpes Embrunais - Savinois | |




| | | |
|-------------------------------|-------------------------|--|
| Coordonnées Lambert 93 | X= 975608 Y= 6399867 | |
|-------------------------------|-------------------------|--|

| | | |
|------------------------|------------------------------------|--|
| Coordonnées GPS | X=6,47658121395 Y=44,6432124292 | |
|------------------------|------------------------------------|--|

| CONSTAT DE L'EXISTANT | | |
|--|--|--------|
| Accès | N94 puis route pour accéder au village de Châteauroux-les-Alpes. Depuis Châteauroux : route signalée en direction de la cascade de la Pisse. | 1 |
| Stationnement | Aire de stationnement aménagée, délimitée et signalée Capacité : entre 30 et 40 places | 2 3 |
| Difficultés d'accès | route étroite où le croisement est parfois difficile quelque passage à gué qui peuvent être problématiques pour des voitures basses. | |
| Fréquentation (observée au moment de la visite, période de fréquentation) | Fréquentation observée au moment de la visite (23/07/2012 aux alentours de 16h30) : <ul style="list-style-type: none"> - Une vingtaine de voiture - Une dizaine de personne. Interprétation sur la fréquentation : Le site connaît une importante fréquentation. | 5 |
| Zone fonctionnelle | | |
| Panneaux (explicatifs, directionnels,...) | Panneau de signalisation du parking des départs de randonnée. Panneaux directionnels pour la randonnée pédestre. | |
| Aire de pique-nique | / | |
| Sanitaires | / | |
| Poubelles | / | |
| Autres | / | |
| Zone d'exercice | | |
| Accès | les itinéraires de randonnée sont accessibles directement depuis l'aire de stationnement. | |
| Aménagements / Equipements | Les itinéraires sont bien marqués au sol et sont accompagnés de panneaux directionnels et de balises. | |
| Difficultés | Les itinéraires accessibles depuis l'aire de stationnement ouvrent principalement sur des balades à la journée. | |
| Sécurité / risques particuliers | / | |
| Comportement des usagers | | |
| Remarques particulières concernant le comportement des | / | |

| | | |
|---------|--|--|
| usagers | | |
|---------|--|--|

| ENVIRONNEMENT | | |
|---------------------------|---|--|
| Espèces/habitats à enjeux | / | |
| Impact potentiel ou avéré | / | |
| Statut réglementaire | Site Natura2000 FR9310036 (ZPS) à proximité | |
| Observations | Depuis ce site, il est facile d'accéder à la zone cœur du Parc National des Ecrins. | |

| ENJEUX | | |
|-------------------------|---|---|
| Enjeux sociaux | FORT : Le site connaît une importante fréquentation. | 6 |
| Enjeux environnementaux | MOYEN : Aucun impact n'a été identifié sur le site. En revanche, le site permet d'accéder rapidement au Parc National des Ecrins. | * |
| Enjeux économiques | FAIBLE : Aucune activité économique n'est présente sur le site. | |
| Enjeux territoriaux | FORT : Le site est l'une des entrées du Parc National des Ecrins qui est un emblème du département. | 6 |
| Maîtrise foncière | Parcelle N° 1311  | |


| PRECONISATION ET OBSERVATIONS | | |
|-------------------------------|--|--|
| Préconisations | Il conviendrait de rajouter un panneau de présentation du Parc | |

| | | |
|-----------------------------------|---|--|
| | National des Ecrins au niveau de l'aire de stationnement. | |
| Observations particulières | / | |

| | | |
|---|---|----|
| ESTIMATION NOTATION/INDICATEURS | | |
| Indicateurs sociaux et économiques | | 23 |
| Indicateurs de risque | * | 1 |

Champsaur-Valgaudemar


| | | |
|----------------------------------|------------------|-------------------|
| Code du site : M-24-CV | ARCHINARD | INDICATEUR |
|----------------------------------|------------------|-------------------|



| | | |
|-------------------------------|---|--|
| Activité | <p>Activité principale : Randonnée pédestre</p> <p>Autres activités présentes sur le site : en hiver départ d'itinéraires pour le ski de randonnée et les raquettes</p> | |
| Nom du site | Archinard | |
| Ville / Territoire | Orcières / Champsaur-Valgaudemar | |
| Carte de l'ESI | | |
| Coordonnées Lambert 93 | X=962958 Y=6401482 | |
| Coordonnées GPS | X=6,31806 Y=44,662712 | |

| CONSTAT DE L'EXISTANT | | |
|--|--|---|
| Accès | Depuis le village d'Orcières il y a des indications pour Archinard. Une fois engagé sur la route qui y monte, il n'y a plus d'indications aux différents croisements | 1 |
| Stationnement | Une dizaine de places environ sur le parking situé en contrebas du hameau | 3 |
| Difficultés d'accès | Le site est mal indiqué Difficulté de croisement | |
| Fréquentation (<i>observée au moment de la visite, période de fréquentation</i>) | Fréquentation au moment de la visite du site : 08/08/2012 7 voitures de randonneurs sur le parking Interprétation de la fréquentation : Un départ de randonnée pédestre assez peu fréquenté | |
| Zone fonctionnelle | | |
| Panneaux (<i>explicatifs, directionnels,...</i>) | Non | |
| Aire de pique-nique | Non | |
| Sanitaires | Non | |
| Poubelles | Non | |
| Autres | | |
| Zone d'exercice | | |
| Accès | L'accès à la zone d'exercice n'est pas indiqué depuis le parking Il faut traverser le hameau pour trouver le sentier | |
| Aménagements | / | |
| Equipements | / | |
| Difficultés | / | |
| Sécurité / risques particuliers | / | |
| Comportement des usagers | | |
| Remarques particulières concernant le comportement des usagers | / | |
| PROBLEMATIQUES ENVIRONNEMENTALES | | |

| | | |
|---------------------------|---------------------------------|--|
| Espèces/habitats à enjeux | / | |
| Impact potentiel ou avéré | / | |
| Statut réglementaire | Site Natura2000 FR9310036 (ZPS) | |
| Observations | | |

| ENJEUX | | |
|-------------------------|--|---|
| Enjeux sociaux | FAIBLE | 0 |
| Enjeux environnementaux | MOYEN | |
| Enjeux économiques | FAIBLE | 0 |
| Enjeux territoriaux | FAIBLE | 0 |
| Maîtrise foncière | Parcelles N° 405, 406 (stationnement) | |
| |  | |

| PRECONISATIONS ET OBSERVATIONS | |
|--------------------------------|--|
| Préconisations | <p><i>Améliorer la signalétique pour venir à Archinard</i></p> <p><i>Aménager des panneaux explicatifs sur le parking (indiquer où se situent les départs de randonnée pédestre)</i></p> |
| Observations particulières | |

| ESTIMATION NOTATION/INDICATEURS | | |
|------------------------------------|---|---|
| Indicateurs sociaux et économiques | | 4 |
| Indicateurs de risque | * | 0 |

| | | |
|----------------------------------|-----------------------------------|-------------------|
| Code du site : M-25-CV | BASE DE LOISIRS D'ORCIERES | INDICATEUR |
|----------------------------------|-----------------------------------|-------------------|



| | | |
|-------------------------------|---|--|
| Activité | Activité principale : Espace de multiactivités Autres activités présentes sur le site : Randonnée pédestre, VTT, Kayak, Parapente | |
| Nom du site | Base de loisirs d'Orcières | |
| Ville / Territoire | Orcières / Champsaur-Valgaudemar | |
| Carte de l'ESI | <p>Légende</p> <ul style="list-style-type: none"> — Itinéraires VTT — Itinéraires pêche — Itinéraires eau-vive ● Site de décollage et atterrissage | |
| Coordonnées Lambert 93 | X=962386 Y=6403345 | |
| Coordonnées GPS | X=6,311841 Y=44,679684 | |

| CONSTAT DE L'EXISTANT | | |
|--|--|----------|
| Accès | La base de loisirs est située au sud de la route principale (D944), son accès est indiqué | 1 |
| Stationnement | Plusieurs zones de stationnement Stationnement signalé | 3 2 |
| Difficultés d'accès | L'accès est bien indiqué | |
| Fréquentation (observée au moment de la visite, période de fréquentation) | Fréquentation au moment de la visite du site : 08/08/2012 Une centaine de voiture, fréquentation très importante de la base de loisirs en été Interprétation de la fréquentation : Des familles, des groupes de jeunes (Village vacances, colonies...) | 5 |
| Zone fonctionnelle | | 5 |
| Panneaux (explicatifs, directionnels,...) | VTT : panneau de l'espace VTT du Champsaur Randonnée pédestre : panneau indicatif de randonnées pédestre Grande carte présentant le Champsaur avec des explications spécifiques au site (carte que l'on retrouve sur les départs et lieux touristiques du Haut-Champsaur). | |
| Aire de pique-nique | Une quinzaine de tables de pique-nique en bois | |
| Sanitaires | Oui | |
| Poubelles | Oui | |
| Autres | Un espace de restauration/snack/buvette sur le site Présence de prestataires sur le site | |
| Zone d'exercice | | |
| Accès | Direct | |
| Aménagements | Nombreux aménagements type jeux pour enfants, jeux d'eau, minigolf, terrain de volley, parcours de quad, tir à l'arc... Aménagement d'une aire d'atterrissage de parapente Aménagement d'un plan d'eau et bassin de kayak Aménagement de sentiers VTT et pédestres | |
| Equipements | Site très équipé | |
| Difficultés | Aucune, espace « artificialisé » | |
| Sécurité / risques particuliers | Aucun | |

| Comportement des usagers | | |
|--|--|--|
| Remarques particulières concernant le comportement des usagers | Quelques déchets Succès des jeux d'eau pour les enfants | |

| PROBLEMATIQUES ENVIRONNEMENTALES | | |
|----------------------------------|----------------------|--|
| Espèces/habitats à enjeux | | |
| Impact potentiel ou avéré | Espace artificialisé | |
| Statut réglementaire | Aucun | |
| Observations | | |

| ENJEUX | | |
|-------------------------|---|-----------|
| Enjeux sociaux | FORT | 6 |
| Enjeux environnementaux | FAIBLE Canalisation de l'activité quad sur un circuit aménagé spécialement pour cette activité | |
| Enjeux économiques | TRES FORT Nombreux prestataires présents sur le site (Quads, Accrobranche, Parapente, Tir à l'arc, Kayak...) Espace de restauration et camping | 10 |
| Enjeux territoriaux | FORT Une offre en loisirs et attractions importante pour le territoire du Haut-Champsaur | 6 |
| Maîtrise foncière | Parcelle N°3008 | |

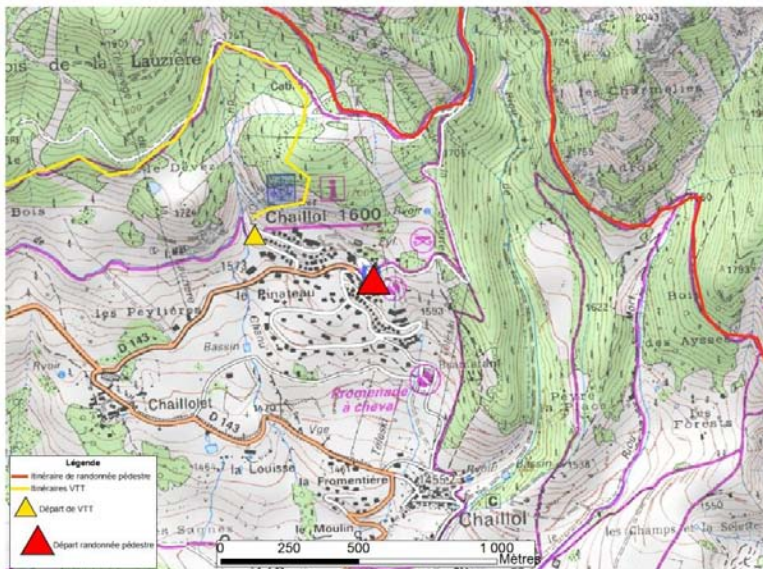


| PRECONISATIONS ET OBSERVATIONS | |
|--------------------------------|--|
| Préconisations | <i>Orienter le développement de manière cohérente : vers quelles activités voulons-nous nous tourner ? Activités de nature ou activités motorisées ?</i> |
| Observations particulières | |

| ESTIMATION NOTATION/INDICATEURS | | |
|------------------------------------|---|----|
| Indicateurs sociaux et économiques | | 38 |
| Indicateurs de risque | * | 0 |

| | | |
|----------------------------------|--------------------------------|-------------------|
| Code du site : M-26-CV | CHAILLOL 1600 - STATION | INDICATEUR |
|----------------------------------|--------------------------------|-------------------|




| | | |
|-------------------------------|---|--|
| Activité | Randonnée pédestre | |
| Ville / Territoire | St Michel de Chaillol Champsaur - Valgaudemar | |
| Carte de l'ESI |  | |
| Coordonnées Lambert 93 | X=950808 Y=6403898 | |
| Coordonnées GPS | X=6,166147 Y=44,68894 | |

| CONSTAT DE L'EXISTANT | | |
|------------------------------|---|--------|
| Accès | D 43 depuis St Bonnet en Champsaur Navette 05 Voyageurs depuis St Bonnet | 1 5 |
| Stationnement | Vaste aire de stationnement (environ 150 places) Stationnement signalé | 3 2 |

| | | |
|--|---|---|
| Difficultés d'accès | / | |
| Fréquentation (<i>observée au moment de la visite, période de fréquentation</i>) | Fréquentation observée au moment de la visite (09/08/2012 aux alentours de 9h30) : environ 20 voitures Interprétation sur la fréquentation : Fréquentation importante | 3 |
| Zone fonctionnelle | | |
| Panneaux (<i>explicatifs, directionnels,...</i>) | | |
| Aire de pique-nique | / | |
| Sanitaires | / | |
| Poubelles | oui | |
| Autres | / | |
| Zone d'exercice | | |
| Accès | Départs à pied depuis la station | |
| Aménagements / Equipements | / | |
| Difficultés | / | |
| Sécurité / risques particuliers | / | |
| Comportement des usagers | | |
| Remarques particulières concernant le comportement des usagers | / | |

| | | |
|---------------------------|---|--|
| ENVIRONNEMENT | | |
| Espèces/habitats à enjeux | / | |
| Impact potentiel ou avéré | / | |
| Statut réglementaire | ZNIEFF terrestre Type I : code 05-111-173 Vallons de Molines-en-Champsaur (vallons du Peyron et de la Muande) - versants sud-est du Vieux Chaillol et ubacs du pic Queyrel Faune : Vingt neuf espèces animales patrimoniales, dont sept sont déterminantes Flore : Dix-huit espèces végétales déterminantes, dont six sont protégées au niveau national | |

| | | |
|--------------|---|--|
| | Site Natura2000 FR9310036 (ZPS) à proximité | |
| Observations | / | |

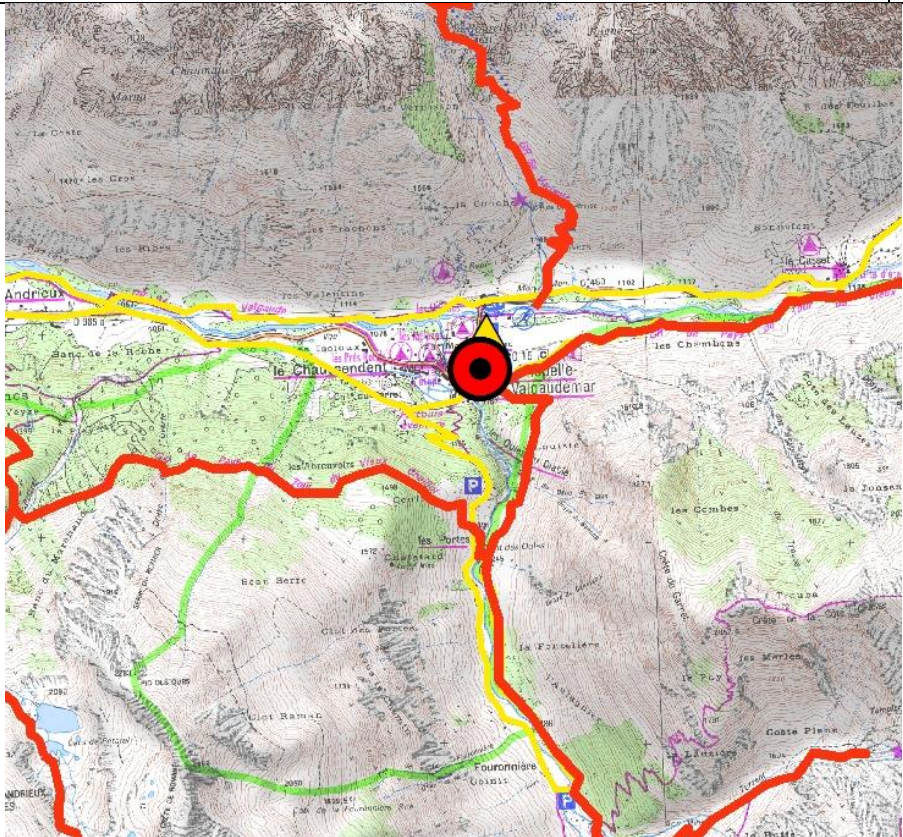
| ENJEUX | | |
|-------------------------|---|---|
| Enjeux sociaux | FORT : Station de ski | 6 |
| Enjeux environnementaux | FAIBLE | |
| Enjeux économiques | FORT : Station de ski | 6 |
| Enjeux territoriaux | FORT | 6 |
| Maîtrise foncière | Parcelle N°347 (stationnement)  | |

| PRECONISATION ET OBSERVATIONS | | |
|-------------------------------|---|--|
| Préconisations | / | |
| Observations particulières | / | |

| ESTIMATION NOTATION/INDICATEURS | | |
|------------------------------------|---|----|
| Indicateurs sociaux et économiques | | 32 |
| Indicateurs de risque | * | 0 |

| | | |
|----------------------------------|-----------------------------------|-------------------|
| Code du site : M-27-CV | LA CHAPELLE EN VALGAUDEMAR | INDICATEUR |
|----------------------------------|-----------------------------------|-------------------|




| | | |
|-------------------------------|---|--|
| Activité | multiactivité : randonnée pédestre, VTT | |
| Ville / Territoire | La Chapelle en Valgaudemar Champsaur - Valgaudemar | |
| Carte de l'ESI |  | |
| Coordonnées Lambert 93 | X=952613 Y=6418240 | |
| Coordonnées GPS | X=6,28146890627 Y=44,8420960327 | |

| | |
|------------------------------|--|
| CONSTAT DE L'EXISTANT | |
|------------------------------|--|

| | | |
|--|---|---|
| Accès | D985a en direction de la Chapelle en Valgaudemar | 1 |
| | Navette 05 Voyageurs jusqu'à la Chapelle en Valgaudemar | 5 |
| Stationnement | Plusieurs aires de stationnement aménagées et signalées. | 2 |
| | Capacité totale : au moins 300 places. | 3 |
| Difficultés d'accès | La traversée du village est très étroite. | |
| Fréquentation (observée au moment de la visite, période de fréquentation) | Fréquentation observée au moment de la visite (09/08/2012 aux alentours de 11h45) : <ul style="list-style-type: none"> - Au moins 200 voitures - Beaucoup de passants dans les rues Interprétation sur la fréquentation : Le village de la Chapelle en Valgaudemar est très fréquenté. | 5 |
| Zone fonctionnelle | | 5 |
| Panneaux (explicatifs, directionnels,...) | Panneau de présentation de l'espace VTT FFC Panneaux directionnels pour la pratique de la randonnée pédestre. | |
| Aire de pique-nique | / | |
| Sanitaires | toilettes publiques | |
| Poubelles | conteneurs de tri | |
| Autres | Tous commerces, hébergement, restauration, syndicat d'initiative, camping, prestataires (eau vive, bureau des guides) | |
| Zone d'exercice | | |
| Accès | Les itinéraires de pratiques sont accessibles directement depuis le village. | |
| Aménagements / Equipements | Présence de panneaux directionnels et de balises (ex. balises VTT aux normes de la FFC). | |
| Difficultés | tous niveaux | |
| Sécurité / risques particuliers | / | |
| Comportement des usagers | | |
| Remarques particulières concernant le comportement des usagers | / | |
| ENVIRONNEMENT | | |
| Espèces/habitats à enjeux | / | |

| | | |
|----------------------------------|---|--|
| Impact potentiel ou avéré | / | |
| Statut réglementaire | Site Natura2000 FR9301506 (ZSC) Site Natura2000 FR9310036 (ZPS) | |
| Observations | Depuis la Chapelle en Valgaudemar, il est aisé d'accéder au Parc National des Ecrins. | |

| ENJEUX | | |
|--------------------------------|--|----------|
| Enjeux sociaux | FORT : La fréquentation du site est très importante. | 6 |
| Enjeux environnementaux | MOYEN : Sur le site en lui-même, aucun enjeu environnemental n'a été identifié. En revanche, depuis le site, on accède facilement au Parc National des Ecrins. | * |
| Enjeux économiques | FORT : L'activité économique est importante dans le village. | 6 |
| Enjeux territoriaux | FORT : La Chapelle en Valgaudemar est l'une des portes d'entrée au Parc National des Ecrins, emblème du territoire des Hautes-Alpes. | 6 |
| Maîtrise foncière | Parcelles N° 3, 1012, 1013 (stationnement)  | |

| PRECONISATION ET OBSERVATIONS | | |
|-----------------------------------|--|--|
| Préconisations | Mettre en place une navette permettant d'accéder au Gioberney (et éventuellement aux Portes et Navette). | |
| Observations particulières | | |


| ESTIMATION NOTATION/INDICATEURS | | |
|---|---|----|
| Indicateurs sociaux et économiques | | 39 |
| Indicateurs de risque | * | 1 |

| | | |
|----------------------------------|---|-------------------|
| Code du site : M-28-CV | LES BORELS, VALLEE DE CHAMPOLEON | INDICATEUR |
|----------------------------------|---|-------------------|



| | | |
|-------------------------------|--|--|
| Activité | <p>Activité principale : Randonnée pédestre</p> <p>Autres activités présentes sur le site : VTT, Kayak (en juin), pêche, vélo électrique</p> | |
| Nom du site | Les Borels, Vallée de Champoléon | |
| Ville / Territoire | Champoléon / Champsaur-Valgaudemar | |
| Carte de l'ESI | | |
| Coordonnées Lambert 93 | <p>X= 957939</p> <p>Y= 6407700</p> | |

| | | |
|------------------------|----------------------------|--|
| Coordonnées GPS | X= 6,258042 Y= 44,72053 | |
|------------------------|----------------------------|--|

| CONSTAT DE L'EXISTANT | | |
|--|--|----------|
| Accès | Après Pont-du-Fossé, prendre la D472 jusqu'à Champoléon, les Borels Navette | 1 5 |
| Stationnement | Grand parking sur la gauche de la route, à l'entrée du hameau Le parking a une capacité d'au moins 150 voitures Stationnement signalisé | 3 2 |
| Difficultés d'accès | .Aucune | |
| Fréquentation (observée au moment de la visite, période de fréquentation) | Fréquentation au moment de la visite du site : 08/08/2012 Une vingtaine de voitures Interprétation de la fréquentation : Parking très utilisé par les randonneurs | 5 |
| Zone fonctionnelle | | 5 |
| Panneaux (explicatifs, directionnels,...) | Grande carte présentant le Champsaur avec des explications spécifiques au site (carte que l'on retrouve sur les départs et lieux touristiques du Haut-Champsaur). Panneaux d'indications de randonnée du Parc National des Ecrins | |
| Aire de pique-nique | Pas de table | |
| Sanitaires | Des toilettes sèches ont été installées en 2011 par la commune  | |
| Poubelles | Oui | |
| Autres | Auberge-restauration et la Maison du Berger se situent à proximité du parking Location de vélos électriques devant l'Auberge (deux départs de circuits en vélo électrique depuis l'Auberge) | |
| Zone d'exercice | | |
| Accès | Les départs de randonnée pédestre s'effectuent depuis le parking | |

| | | |
|---|---|--|
| Aménagements | / | |
| Equipements | / | |
| Difficultés | / | |
| Sécurité / risques particuliers | / | |
| Comportement des usagers | | |
| Remarques particulières concernant le comportement des usagers | / | |

| | | |
|---|---|--|
| PROBLEMATIQUES ENVIRONNEMENTALES | | |
| Espèces/habitats à enjeux | / | |
| Impact potentiel ou avéré | / | |
| Statut réglementaire | Site Natura2000 FR9310036 (ZPS) | |
| Observations | Installation de toilettes sèches pour éviter la dégradation de la nature (papiers etc.) | |

| | | |
|--------------------------------|--|----------|
| ENJEUX | | |
| Enjeux sociaux | FORT La vallée de Champoléon axe son développement sur le tourisme sportif de nature | 6 |
| Enjeux environnementaux | MOYEN Entrée au Parc National des Ecrins | * |
| Enjeux économiques | MOYEN Présence de l'Auberge et de prestations de location/encadrement en vélo | 3 |
| Enjeux territoriaux | FORT Vallée sauvage très fréquentée par les randonneurs pour son cadre naturel et haute montagne | 6 |
| Maîtrise foncière | Parcelle publique (stationnement) | |



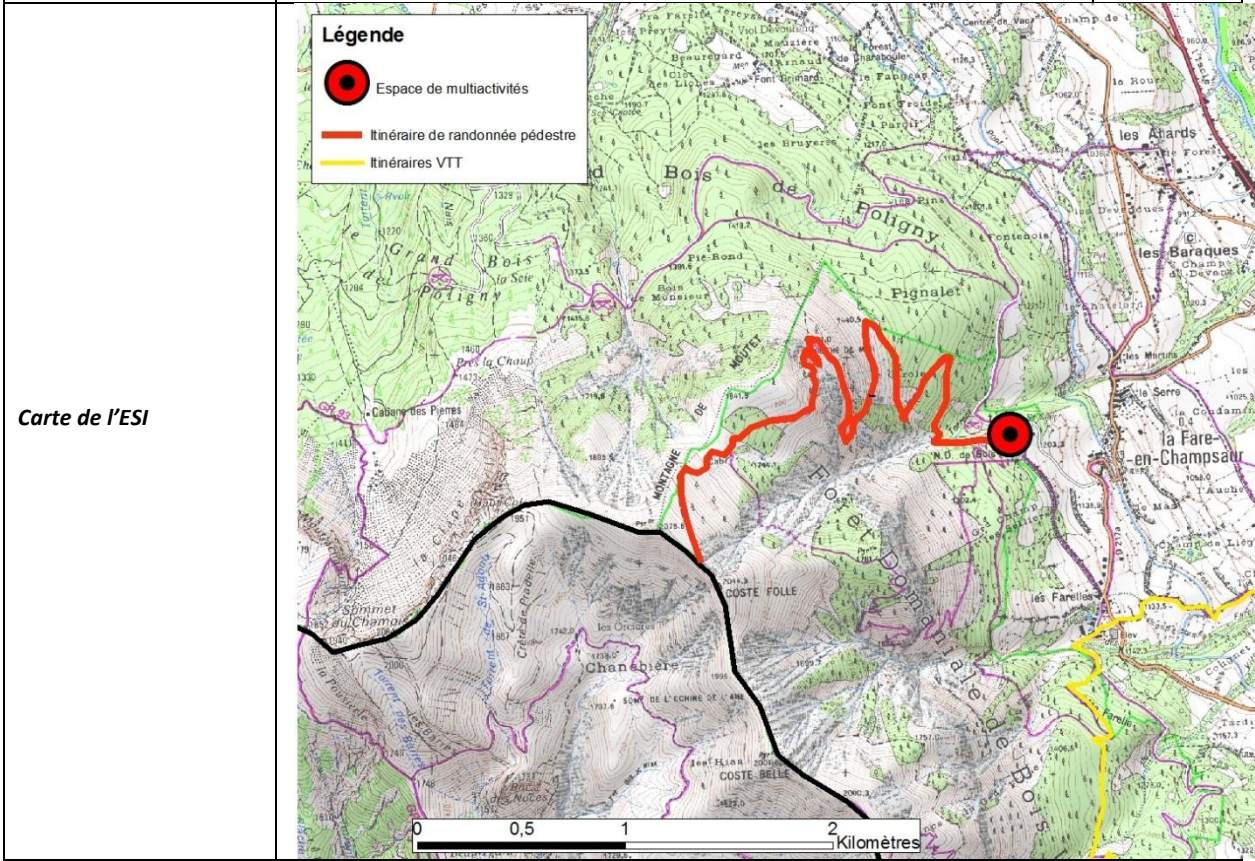
| PRECONISATIONS ET OBSERVATIONS | |
|--------------------------------|---|
| Préconisations | / |
| Observations particulières | / |

| ESTIMATION NOTATION/INDICATEURS | | |
|------------------------------------|---|----|
| Indicateurs sociaux et économiques | | 36 |
| Indicateurs de risque | * | 1 |

| | | |
|----------------------------------|--------------------------------|-------------------|
| Code du site : M-29-CV | NOTRE DAME DE BOIS VERT | INDICATEUR |
|----------------------------------|--------------------------------|-------------------|




| | | |
|---------------------------|---|--|
| Activité | multiactivité : randonnée, VTT | |
| Ville / Territoire | La Fare en Champsaur Pays des Ecrins | |



| | | |
|-------------------------------|-----------------------|--|
| Coordonnées Lambert 93 | X=942119 Y=6401101 | |
| Coordonnées GPS | X=6,055 Y=44,667 | |

| CONSTAT DE L'EXISTANT | | |
|--|---|----------|
| Accès | Depuis le lieu-dit Les Baraques : D17a, puis D217a. La route est signalée. | 1 |
| Stationnement | Vaste aire de stationnement en herbe. Capacité : environ 150 places. | 3 |
| Difficultés d'accès | / | |
| Fréquentation (observée au moment de la visite, période de fréquentation) | Fréquentation observée au moment de la visite (09/08/2012 aux alentours de 10h) : <ul style="list-style-type: none"> - Six voitures - 2 randonneurs Interprétation sur la fréquentation : Le site semble être très fréquenté. | 3 |
| Zone fonctionnelle | | 3 |
| Panneaux (explicatifs, directionnels,...) | Panneau de présentation des sentiers. Panneaux directionnels. | |
| Aire de pique-nique | / | |
| Sanitaires | / | |
| Poubelles | / | |
| Autres | fontaine | |
| Zone d'exercice | | |
| Accès | Les itinéraires partent depuis l'aire de stationnement. | |
| Aménagements / Equipements | itinéraires bien marqués au sol. panneaux directionnels balises | |
| Difficultés | tous niveaux | |
| Sécurité / risques particuliers | / | |
| Comportement des usagers | | |
| Remarques particulières concernant le comportement des usagers | / | |
| ENVIRONNEMENT | | |

| | | |
|---------------------------|---------------------------------|--|
| Espèces/habitats à enjeux | / | |
| Impact potentiel ou avéré | / | |
| Statut réglementaire | Site Natura2000 FR9301511 (ZSC) | |
| Observations | | |

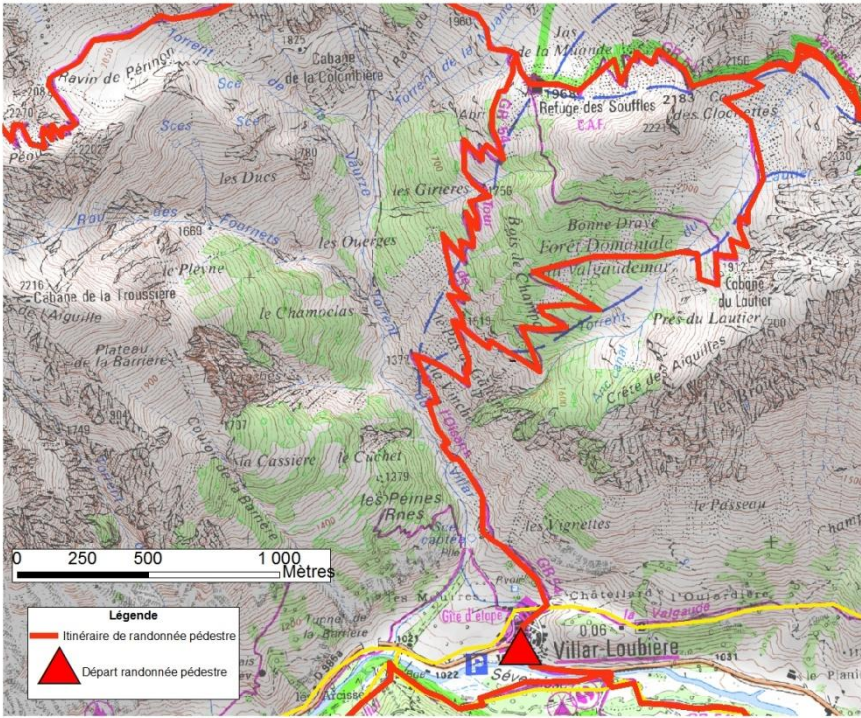
| ENJEUX | | |
|-------------------------|--|---|
| Enjeux sociaux | FORT : La fréquentation semble importante. | 6 |
| Enjeux environnementaux | FAIBLE : Aucun enjeu n'a été identifié. | |
| Enjeux économiques | FAIBLE : Aucune activité économique n'est présente sur le site. | 0 |
| Enjeux territoriaux | FORT : Notre Dame de Bois Vert est un site culturel important pour le territoire Champsaur – Valgaudemar. | 6 |
| Maîtrise foncière | Parcelles N°964, 666 (stationnement)  | |

| PRECONISATION ET OBSERVATIONS | | |
|-------------------------------|---|--|
| Préconisations | / | |
| Observations particulières | / | |

| ESTIMATION NOTATION/INDICATEURS | | |
|------------------------------------|---|----|
| Indicateurs sociaux et économiques | | 22 |
| Indicateurs de risque | * | 0 |

| | | |
|----------------------------------|------------------------|-------------------|
| Code du site : M-30-CV | VILLAR LOUBIERE | INDICATEUR |
|----------------------------------|------------------------|-------------------|




| | | |
|-------------------------------|--|--|
| Activité | Randonnée pédestre, VTT , CK | |
| Ville / Territoire | Villar Loubière Champsaur - Valgaudemar | |
| Carte de l'ESI |  | |
| Coordonnées Lambert 93 | X= 948496 Y= 6419006 | |
| Coordonnées GPS | X= 6,14457 Y= 44,825682 | |

| | |
|------------------------------|--|
| CONSTAT DE L'EXISTANT | |
|------------------------------|--|

| | | |
|--|--|----------|
| Accès | D985a jusqu'à Villar Loubière | 1 |
| Stationnement | petite aire de stationnement aménagée à l'entrée du village. Capacité : 7 places | 2 |
| Difficultés d'accès | / | |
| Fréquentation (observée au moment de la visite, période de fréquentation) | <p>Fréquentation observée au moment de la visite (09/08/2012 aux alentours de 12h30) :</p> <ul style="list-style-type: none"> - 7 voitures sur l'aire de stationnement - Aucun randonneur <p>Interprétation sur la fréquentation :</p> <p>Le site ne semble pas être très fréquenté. Il semble qu'il constitue essentiellement un point de passage pour les randonneurs.</p> | 2 |
| Zone fonctionnelle | | 3 |
| Panneaux (explicatifs, directionnels,...) | Panneaux directionnels pour la randonnée dans le village. | |
| Aire de pique-nique | / | |
| Sanitaires | / | |
| Poubelles | oui | |
| Autres | hébergement, restauration | |
| Zone d'exercice | | |
| Accès | Depuis l'aire de stationnement, il faut se rendre dans le village pour trouver les panneaux directionnels. | |
| Aménagements / Equipements | Panneaux directionnels | |
| Difficultés | Les itinéraires qui passent ou partent de Villar Loubière sont essentiellement des balades à la journée. | |
| Sécurité / risques particuliers | / | |
| Comportement des usagers | | |
| Remarques particulières concernant le comportement des usagers | / | |
| ENVIRONNEMENT | | |
| Espèces/habitats à enjeux | / | |

| | | |
|----------------------------------|---|--|
| Impact potentiel ou avéré | / | |
| Statut réglementaire | <p>ZNIEFF terrestre Type I : code 05-111-171</p> <p>Versants ubacs du pic de Pétarel - lacs et vallons de Pétarel et de Cebeyras - bois du Roi - bois des Blancs</p> <p>Faune : Vingt sept espèces animales patrimoniales, dont quatre sont déterminantes</p> <p>Flore : Six espèces végétales déterminantes dont une est protégée au niveau national : l'Astragale de Lienz</p> <p>Site Natura2000 FR9301506 (ZSC)</p> <p>Site Natura2000 FR9310036 (ZPS)</p> | |
| Observations | Depuis le village, l'accès au Parc National des Ecrins est très facile. | |

| ENJEUX | | |
|--------------------------------|---|----------|
| Enjeux sociaux | <p>FAIBLE:</p> <p>Le site constitue un point de passage.</p> | 0 |
| Enjeux environnementaux | <p>MOYEN :</p> <p>Aucun enjeu n'a été identifié sur le site. En revanche, le site permet d'accéder facilement au Parc National des Ecrins.</p> | * |
| Enjeux économiques | <p>MOYEN :</p> <p>Sur le site sont présent hébergement et restauration.</p> | 3 |
| Enjeux territoriaux | <p>FORT :</p> <p>Le site est l'une des portes d'entrée au Parc National des Ecrins, emblème du département.</p> | 6 |
| Maîtrise foncière | <p>Parcelle 697 (stationnement)</p>  | |

| PRECONISATION ET OBSERVATIONS | | |
|-------------------------------|---|--|
| Préconisations | / | |
| Observations particulières | / | |

| ESTIMATION NOTATION/INDICATEURS | | |
|------------------------------------|---|----|
| Indicateurs sociaux et économiques | | 17 |
| Indicateurs de risque | * | 1 |

Gapençais

| | | |
|----------------------------------|------------------|-------------------|
| Code du site : M-31-GA | CHARANCES | INDICATEUR |
|----------------------------------|------------------|-------------------|




| | | |
|-------------------------------|--|--|
| Activité | Multiactivité : randonnée, VTT, décollage de vol libre, lieu de balade et de détente | |
| Ville / Territoire | Gap Gapençais | |
| Carte de l'ESI | | |
| Coordonnées Lambert 93 | X=942729 Y=6391691 | |
| Coordonnées GPS | X=6,058 Y=44,582 | |

| | | |
|------------------------------|--|---|
| CONSTAT DE L'EXISTANT | | |
| Accès | Depuis Gap, la route d'accès est signalée en direction du domaine de | 1 |

| | | |
|--|---|----------|
| | Charance Bus gratuits depuis Gap | 5 |
| Stationnement | Aire de stationnement aménagée, signalée, délimitée. | 2 |
| | Sens de circulation | 3 |
| | Environ 200 places | |
| Difficultés d'accès | / | |
| Fréquentation (observée au moment de la visite, période de fréquentation) | <p>Fréquentation observée au moment de la visite (06/08/2012 aux alentours de 11h) :</p> <ul style="list-style-type: none"> - 1 bus - 1 dizaine de voitures - 1 groupe de 35-40 personnes - Une dizaine de pratiquants dispersés à l'entrée du domaine <p>Interprétation sur la fréquentation :</p> <p>Le site connaît une fréquentation très importante tout au long de l'année.</p> | 5 |
| Zone fonctionnelle | | 5 |
| Panneaux (explicatifs, directionnels,...) | Panneaux de présentation du domaine de Charance. Panneau de présentation de l'espace VTT FFC du Gapençais Panneaux directionnels. | |
| Aire de pique-nique | 4 tables en bois | |
| Sanitaires | locaux accueillant des sanitaires | |
| Poubelles | colonnes de tri | |
| Autres | point d'accueil | |
| Zone d'exercice | | |
| Accès | Les itinéraires sont accessibles directement depuis l'aire de stationnement et le point d'accueil et d'entrée du domaine. | |
| Aménagements / Equipements | itinéraires bien marqués au sol Panneaux directionnels balises | |
| Difficultés | Tous niveaux | |
| Sécurité / risques particuliers | Parfois, des concurrences d'usages entre les Vttistes et les randonneurs pédestres | |
| Comportement des usagers | | |
| Remarques particulières concernant le comportement des usagers | Les usagers investissent le site aussi bien pour l'aspect sportif que pour de la détente. | |

| ENVIRONNEMENT | | |
|---------------------------|---|--|
| Espèces/habitats à enjeux | / | |
| Impact potentiel ou avéré | / | |
| Statut réglementaire | <p>ZNIEFF terrestre Type I : code 05-123-177</p> <p>Dévès de Rabou - adret et crêtes de la montagne de Charance - Domaine de Charance - versants sud-est des crêtes de Charance au pic de Gleize</p> <p>Faune : Vingt cinq espèces animales patrimoniales, dont quatre sont déterminantes</p> <p>Flore : Dix-sept espèces végétales déterminantes, dont cinq sont protégées au niveau national</p> <p>Site Natura2000 FR9301511 (ZSC)</p> | |
| Observations | / | |

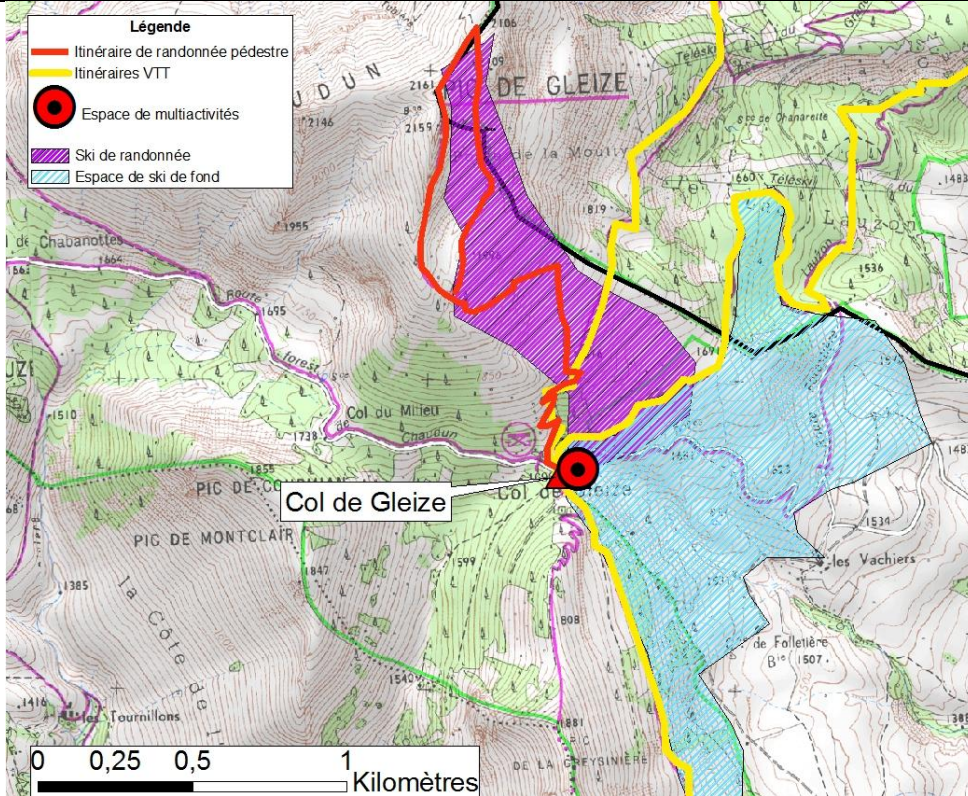
| ENJEUX | | |
|-------------------------|--|-----------|
| Enjeux sociaux | <p>TRES FORT :</p> <p>Le site connaît une fréquentation très importante, jardin vert de Gap</p> | 10 |
| Enjeux environnementaux | <p>MOYEN :</p> <p>Des espèces rares présentes sur la montagne de Charance</p> | * |
| Enjeux économiques | <p>FAIBLE :</p> <p>Aucune activité économique n'est présente sur le site</p> | |
| Enjeux territoriaux | <p>FORT :</p> <p>Le domaine de Charance constitue un site très important pour le territoire de Gap.</p> | 6 |
| Maîtrise foncière | <p>Parcelle N°193 (stationnement)</p>  | |

| PRECONISATION ET OBSERVATIONS | | |
|-------------------------------|---|--|
| Préconisations | / | |
| Observations particulières | / | |

| ESTIMATION NOTATION/INDICATEURS | | |
|------------------------------------|---|----|
| Indicateurs sociaux et économiques | | 37 |
| Indicateurs de risque | * | 1 |

| | | |
|----------------------------------|----------------------|-------------------|
| Code du site : M-32-GA | COL DE GLEIZE | INDICATEUR |
|----------------------------------|----------------------|-------------------|



| | | |
|-------------------------------|--|--|
| Activité | Multiactivité : randonnée, VTT (été) Hiver : raquettes, ski de randonnée, ski de fond | |
| Ville / Territoire | Gap Gapençais | |
| Carte de l'ESI |  | |
| Coordonnées Lambert 93 | X=941799 Y=6396180 | |
| Coordonnées GPS | X=6,049 Y=44,623 | |

| CONSTAT DE L'EXISTANT | | |
|---|--|----------|
| Accès | Depuis le Col Bayard, route signalée en direction du Col de Gleize (route touristique) | 1 |
| Stationnement | Au niveau du col, vaste aire de stationnement Capacité : environ 60 places | 2 3 |
| Difficultés d'accès | route étroite où le croisement est parfois difficile | |
| Fréquentation <i>(observée au moment de la visite, période de fréquentation)</i> | Fréquentation observée au moment de la visite (09/08/2012 aux alentours de 15h30) : <ul style="list-style-type: none"> - Une vingtaine de voitures - 5 randonneurs - 5 personnes en détente Interprétation sur la fréquentation : La fréquentation du site semble importante. | 3 |
| Zone fonctionnelle | | 3 |
| Panneaux <i>(explicatifs, directionnels,...)</i> | Panneaux de présentation de la forêt de Chaudun (faune, flore), recommandation Petits panneaux de réglementations Panneaux directionnels | |
| Aire de pique-nique | aire de pique nique signalée et accompagnée d'un panneau de réglementation. tables en bois barbecue | |
| Sanitaires | / | |
| Poubelles | Un panneau incite l'utilisateur à ramener ses déchets avec lui. | |
| Autres | / | |
| Zone d'exercice | | |
| Accès | Les itinéraires sont accessibles directement depuis l'aire de stationnement | |
| Aménagements / Equipements | sentiers bien marqué au sol et accompagnés de panneaux directionnels et de balises. | |
| Difficultés | Tous niveaux. | |
| Sécurité / risques particuliers | / | |
| Comportement des usagers | | |
| Remarques particulières concernant le comportement des usagers | Les usagers viennent sur le site autant pour une activité sportive que pour une activité de détente. | |

| ENVIRONNEMENT | | |
|---------------------------|---|--|
| Espèces/habitats à enjeux | / | |
| Impact potentiel ou avéré | / | |
| Statut réglementaire | <p>ZNIEFF terrestre Type I : code 05-123-177</p> <p>Dévès de Rabou - adret et crêtes de la montagne de Charance - Domaine de Charance - versants sud-est des crêtes de Charance au pic de Gleize</p> <p>Faune : Vingt cinq espèces animales patrimoniales, dont quatre sont déterminantes</p> <p>Flore : Dix-sept espèces végétales déterminantes, dont cinq sont protégées au niveau national</p> <p>Site Natura2000 FR9301511 (ZSC)</p> <p>Site Natura2000 FR9312004 (ZPS)</p> | |
| Observations | / | |

| ENJEUX | | |
|-------------------------|---|----------|
| Enjeux sociaux | <p>FORT :</p> <p>Le site est très fréquenté</p> | 6 |
| Enjeux environnementaux | <p>FAIBLE:</p> <p>Aucun enjeu n'a été déterminé sur le site.</p> | |
| Enjeux économiques | <p>FAIBLE:</p> <p>Aucune activité économique n'est présente sur le site.</p> | |
| Enjeux territoriaux | <p>FORT :</p> <p>Comme Charance, la forêt de Chaudun est très importante pour le territoire gapençais.</p> | 6 |
| Maîtrise foncière | Parcelles N°964, 973, 975 (stationnement) | |

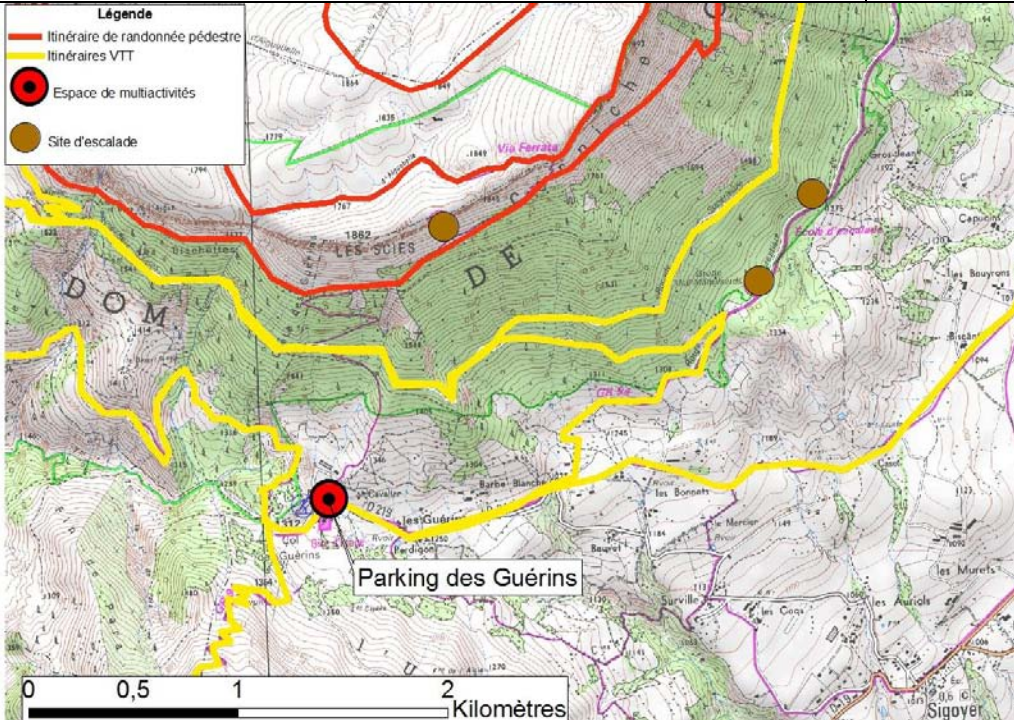


| PRECONISATION ET OBSERVATIONS | | |
|-------------------------------|--|--|
| Préconisations | | |
| Observations particulières | | |

| ESTIMATION NOTATION/INDICATEURS | | |
|------------------------------------|---|----|
| Indicateurs sociaux et économiques | | 24 |
| Indicateurs de risque | * | 0 |

| | | |
|-------------------------------|--------------------|-------------------|
| Code du site : M-33-GA | LES GUÉRINS | INDICATEUR |
|-------------------------------|--------------------|-------------------|



| | | |
|-------------------------------|---|--|
| Activité | Multiactivité : randonnée, VTT, escalade + activités hivernales | |
| Ville / Territoire | Sigoyer Gapençais | |
| Carte de l'ESI |  | |
| Coordonnées Lambert 93 | X=933789 Y=6380728 | |
| Coordonnées GPS | X=5,941 Y=44,486 | |

| | | |
|------------------------------|---|---|
| CONSTAT DE L'EXISTANT | | |
| Accès | D19 jusqu'à Sigoyer, puis route signalée en direction des Guérins | 1 |

| | | |
|--|--|----------|
| | Navette mise en place cet été par le CG mais a eu peu de succès (sans doute par manque de promotion-communication) | 5 |
| Stationnement | Aire de stationnement aménagée. Capacité : une quarantaine de places. | 2 3 |
| Difficultés d'accès | à l'entrée du parking : présence d'ornières relativement profondes qui peuvent être un peu délicates à passer avec un véhicule bas. | |
| Fréquentation (observée au moment de la visite, période de fréquentation) | Fréquentation observée au moment de la visite (10/08/2012 aux alentours de 10h30) : <ul style="list-style-type: none"> - Une dizaine de voiture - Une dizaine de personnes Interprétation sur la fréquentation : Le site est très fréquenté. | 5 |
| Zone fonctionnelle | | 3 |
| Panneaux (explicatifs, directionnels,...) | Présence d'un panneau de présentation de l'espace VTT couché. Panneaux directionnels. | |
| Aire de pique-nique | / | |
| Sanitaires | / | |
| Poubelles | / | |
| Autres | fontaine | |
| Zone d'exercice | | |
| Accès | Sentiers de randonnée, accès au site d'escalade et itinéraires de VTT partent directement de l'aire de stationnement | |
| Aménagements / Equipements | Présence de balises VTT aux normes de la FFC. Panneaux directionnels pour l'accès au site d'escalade Sentiers bien marqué au sol. | |
| Difficultés | tous niveaux | |
| Sécurité / risques particuliers | / | |
| Comportement des usagers | | |
| Remarques particulières concernant le comportement des usagers | Les usagers bivouaquent régulièrement au niveau de l'aire de stationnement. Par conséquent de nombreux déchets sont présents, ainsi que de nombreux morceaux de papiers toilettes. | |
| ENVIRONNEMENT | | |

| | | |
|----------------------------------|--|--|
| Espèces/habitats à enjeux | / | |
| Impact potentiel ou avéré | / | |
| Statut réglementaire | ZNIEFF terrestre Type I : code 05-128-205 Montagne et corniche de Céüse - le Fays - la Manche - crête de Combe Noire - la Petite Céüse - l'Ubac Faune : <i>Onze espèces animales patrimoniales, dont trois déterminantes</i> Flore : <i>Quatorze espèces végétales déterminantes, dont cinq sont protégées au niveau National</i> <i>Site Natura2000 FR9301514 (ZSC)</i> | |
| Observations | La surfréquentation ainsi que le fait que les gens bivouaquent rendent le site sale. | |

| ENJEUX | | |
|--------------------------------|---|-----------|
| Enjeux sociaux | TRES FORT : Le site connaît une fréquentation très importante. Attractivité importante des falaises d'escalade, spot d'escalade mondialement connu | 10 |
| Enjeux environnementaux | MOYEN : Aucun enjeu n'a été déterminé. En revanche, la forte fréquentation du site le rend sale (nombreux déchets, papier toilette,...) | * |
| Enjeux économiques | FORT : Aucune activité économique n'est présente sur le site mais présence de nombreux gîtes et établissements touristiques aux alentours induits par la forte attractivité du site | 6 |
| Enjeux territoriaux | FORT : Le site est un site important pour les usagers, notamment les grimpeurs. Site de détente et de promenade pour les gapençais | 6 |
| Maîtrise foncière | Parcelles N° 89, 556, 586 (stationnement) | |



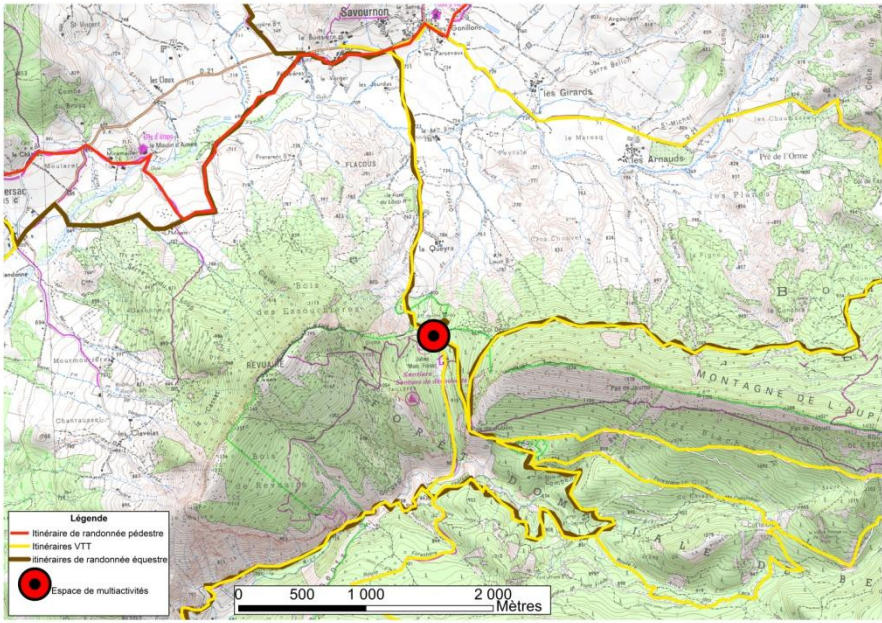
| PRECONISATION ET OBSERVATIONS | | |
|-----------------------------------|--|--|
| Préconisations | Remise en état ou remplacement du panneau de présentation de l'espace VTT. Mise en place de poubelles et de toilettes. Raboter les ornières à l'entrée du parking. | |
| Observations particulières | / | |

| ESTIMATION NOTATION/INDICATEURS | | |
|---|---|----|
| Indicateurs sociaux et économiques | | 34 |
| Indicateurs de risque | * | 0 |

Pays du Buëch

| | | |
|----------------------------------|--|-------------------|
| Code du site : M-34-PB | PAS DE CLUBE - MONTAGNE DE ST GENIS | INDICATEUR |
|----------------------------------|--|-------------------|




| | | |
|-------------------------------|---|--|
| Activité | Multiactivité : randonnée pédestre, VTT, équestre. | |
| Ville / Territoire | Savournon, Laragne Montéglin Buëch | |
| Carte de l'ESI |  | |
| Coordonnées Lambert 93 | X=922514 Y=6370692 | |
| Coordonnées GPS | X=5,794459 Y=44,399829 | |

| | | |
|------------------------------|--|---|
| CONSTAT DE L'EXISTANT | | |
| Accès | <p>Pour accéder au pas de Clube, il faut suivre la D221 (route signalée).</p> <p>On peut également accéder à la montagne de St Genis depuis le hameau de St Genis : D94.</p> | 1 |

| | | |
|--|--|----------|
| Stationnement | pas d'aire de stationnement aménagée : de la place pour stationner, mais stationnement anarchique. | |
| Difficultés d'accès | / | |
| Fréquentation (observée au moment de la visite, période de fréquentation) | <p>Fréquentation observée au moment de la visite (10/07/2012, vers 9h30) :</p> <p>Aucune voiture ni aucun pratiquant.</p> <p>Interprétation de la fréquentation :</p> <p>Au regard de l'aménagement du site, et du nombre de table de pique-nique, on peut penser que la fréquentation est importante.</p> | 3 |
| Zone fonctionnelle | | 3 |
| Panneaux (explicatifs, directionnels,...) | <p>panneau de présentation des sentiers</p> <p>panneau de présentation de la forêt domaniale</p> <p>panneaux directionnels</p> | |
| Aire de pique-nique | 7 tables en bois. | |
| Sanitaires | / | |
| Poubelles | / | |
| Autres | / | |
| Zone d'exercice | | |
| Accès | Les itinéraires de randonnée partent depuis l'aire de stationnement. | |
| Aménagements / Equipements | itinéraires bien marqués au sol et accompagnés de panneaux directionnels, et de balises (balises randonnée équestre, balise randonnée pédestre et balises VTT). Site très bien balisé pour le VTT, tracé des chemins du soleil | |
| Difficultés | Tous niveaux. | |
| Sécurité / risques particuliers | / | |
| Comportement des usagers | | |
| Remarques particulières concernant le comportement des usagers | / | |

| | | |
|----------------------------------|--|--|
| ENVIRONNEMENT | | |
| Espèces/habitats à enjeux | | |
| Impact potentiel ou avéré | | |

| | | |
|---------------------|---|---|
| | <p>ZNIEFF terrestre Type I : code 05-128-229</p> <p>Montagne de l'Aup ou de Saint-Genis - le Revuaire</p> <p>Faune : onze espèces animales patrimoniales, dont deux déterminantes</p> <p>Flore : Dix espèces végétales déterminantes, dont une est protégée au niveau national : l'Orchis de Spitzel</p> <p>Site Natura2000 FR9301514 (ZSC)</p> | |
| Observations | La montagne de St Genis a été présélectionnée pour figurer au schéma des ENS. | 5 |

| ENJEUX | | |
|--------------------------------|--|----------|
| Enjeux sociaux | <p>FORT :</p> <p>Au regard de l'aménagement du site, et du nombre de table de pique-nique, on peut penser que la fréquentation est importante.</p> <p>De plus c'est un site multiactif où se pratique les trois types de randonnée.</p> | 6 |
| Enjeux environnementaux | <p>MOYEN :</p> <p>Le site est présélectionné pour figurer au schéma des ENS</p> | * |
| Enjeux économiques | <p>FAIBLE :</p> <p>Aucune activité économique n'est présente sur le site.</p> | 0 |
| Enjeux territoriaux | <p>MOYEN :</p> <p>Valorisation et sensibilisation du site via l'ENS</p> | 3 |
| Maîtrise foncière | <p>Parcelle N° 330 (stationnement)</p>  | |

| | |
|--------------------------------------|--|
| PRECONISATION ET OBSERVATIONS | |
|--------------------------------------|--|

| | | |
|-----------------------------------|--|--|
| Préconisations | / | |
| Observations particulières | Site potentiellement éligible à la SCAP Liens à établir avec l'ONF dans le cadre de la création d'une réserve biologique dirigée sur le secteur de la thuriféraie | |

| ESTIMATION NOTATION/INDICATEURS | | |
|---|---|----|
| Indicateurs sociaux et économiques | | 21 |
| Indicateurs de risque | * | 1 |

Dévoluy

| | | |
|---------------------------------|----------------------|-------------------|
| Code du site : M-35-D | COL DU FESTRE | INDICATEUR |
|---------------------------------|----------------------|-------------------|



| | | |
|-------------------------------|---|--|
| Activité | Multiactivité : randonnée pédestre, VTT (été) ; ski de fond, raquettes, snow-kite (hiver) | |
| Ville / Territoire | Agnières en Dévoluy Dévoluy | |
| Carte de l'ESI | | |
| Coordonnées Lambert 93 | X=926453 Y=6400566 | |
| Coordonnées GPS | X=5,857 Y=44,667 | |

| | |
|------------------------------|--|
| CONSTAT DE L'EXISTANT | |
|------------------------------|--|

| | | |
|--|---|---|
| Accès | D937 | 1 |
| | Gare de Veynes Dévoluy + Navette 05 Voyageurs | 5 |
| Stationnement | Aire de stationnement aménagée, places marquées au sol. | 2 |
| | Capacité : environ 50 places. | 3 |
| Difficultés d'accès | / | |
| Fréquentation (observée au moment de la visite, période de fréquentation) | <p>Fréquentation observée au moment de la visite (09/08/2012 aux alentours de 14h30) :</p> <ul style="list-style-type: none"> - Une quarantaine de voitures - Une dizaine de randonneurs <p>Interprétation sur la fréquentation :</p> <p>Le site semble connaître une fréquentation importante.</p> | 5 |
| Zone fonctionnelle | | 5 |
| Panneaux (explicatifs, directionnels,...) | <p>Panneau de présentation des itinéraires de randonnée</p> <p>Panneau de présentation des itinéraires VTT</p> | |
| Aire de pique-nique | 3 tables en bois | |
| Sanitaires | dans le point d'accueil | |
| Poubelles | colonnes de tri | |
| Autres | bar restaurant | |
| Zone d'exercice | | |
| Accès | L'accès aux itinéraires se fait directement depuis l'aire de stationnement | |
| Aménagements / Equipements | Equipements adaptés à la pratique : panneaux de présentation, balises | |
| Difficultés | Tous niveaux | |
| Sécurité / risques particuliers | | |
| Comportement des usagers | | |
| Remarques particulières concernant le comportement des usagers | Les usagers viennent sur le site autant pour une pratique sportive que pour de la détente. | |

| | | |
|----------------------------------|---|--|
| ENVIRONNEMENT | | |
| Espèces/habitats à enjeux | / | |
| Impact potentiel ou avéré | / | |

| | | |
|---------------------|--|--|
| | <p>ZNIEFF terrestre Type I : code 05-121-190</p> <p>Vallon du col des Aiguilles - crêtes du Vallon</p> <p>Faune : Quatre espèces animales patrimoniales, dont une est déterminante</p> <p>Flore : Huit espèces végétales déterminantes, dont trois sont protégées au niveau national</p> <p>ZNIEFF terrestre Type I : code 05-123-192</p> <p>Montagne d'Aurouze - plateau et pic de Bure - Forêt Domaniale des Sauvas - tête et combe de la Cluse</p> <p>Faune : Quatre espèces animales patrimoniales, dont une est déterminante</p> <p>Flore : Vingt quatre espèces végétales déterminantes, dont huit sont protégées au niveau national</p> <p>Site Natura2000 FR9301511 (ZSC)</p> | |
| Observations | / | |

| ENJEUX | | |
|--------------------------------|--|----------|
| Enjeux sociaux | <p>FORT:</p> <p>Le site semble très fréquenté</p> | 6 |
| Enjeux environnementaux | <p>FAIBLE :</p> <p>Aucun enjeu n'a été identifié.</p> | |
| Enjeux économiques | <p>MOYEN :</p> <p>Présence d'un bar-restaurant</p> | 3 |
| Enjeux territoriaux | <p>FORT :</p> <p>Le Col du Festre est un site d'activité important pour le territoire du Dévoluy.</p> | 6 |
| Maîtrise foncière | Parcelle N°261 (stationnement) | |



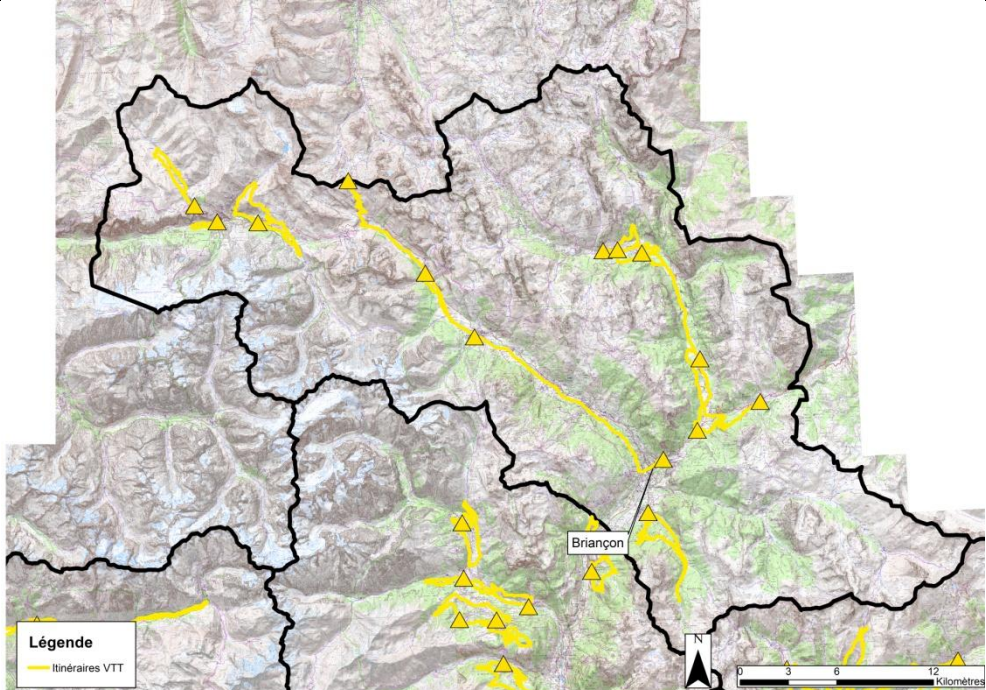
| PRECONISATION ET OBSERVATIONS | | |
|-------------------------------|---|--|
| Préconisations | / | |
| Observations particulières | / | |

| ESTIMATION NOTATION/INDICATEURS | | |
|------------------------------------|---|----|
| Indicateurs sociaux et économiques | | 36 |
| Indicateurs de risque | * | 0 |

Fiches d'espaces VTT :

| | |
|------------------------------------|---|
| Code du site : VTT-01-B | ESPACE VTT – FFC DU BRIANÇONNAIS |
|------------------------------------|---|



| | |
|---------------------------|---|
| Activité | VTT |
| Ville / Territoire | Toutes les communes du territoire du Briançonnais |
| Carte de l'ESI |  |

| CONSTAT DE L'EXISTANT | |
|----------------------------|--|
| Accès | Depuis toutes les communes du territoire. L'accès aux communes est signalé. |
| Stationnement | Des stationnements sont disponibles dans toutes les communes du territoire. |
| Difficultés d'accès | / |

| | |
|--|---|
| Fréquentation (observée au moment de la visite, période de fréquentation) | Fréquentation observée au moment de la visite (26/07/2012) : Fréquentation impossible à déterminer. Interprétation sur la fréquentation : Le VTT est une activité très fréquentée sur l'ensemble du territoire des Hautes-Alpes. |
| Zone fonctionnelle | |
| Panneaux (explicatifs, directionnels,...) | Panneaux de présentation de l'espace VTT – FFC au niveau de chaque point de départ. Panneaux de départ, avec code de bonne conduite et autocollant de label au niveau des points de départ. |
| Aire de pique-nique | Des aires de pique-nique peuvent être présentes au niveau des points de départ ou le long des parcours. |
| Sanitaires | Des sanitaires peuvent être présents au niveau des points de départ ou le long des parcours. Ex : Névache |
| Poubelles | Des poubelles et conteneur de tri peuvent être présents au niveau des points de départ ou le long des parcours, notamment dans et à proximité des villages. |
| Autres | Dans chaque village : tous commerces, hébergements, restauration, Office de tourisme, prestataires. |
| Zone d'exercice | |
| Accès | L'accès aux itinéraires se fait directement depuis les aires de stationnement qui constituent les points de départ. |
| Aménagements / Equipements | Itinéraires bien marqués au sol et accompagnés de balises aux normes de la FFC. |
| Difficultés | tous niveaux |
| Sécurité / risques particuliers | / |
| Comportement des usagers | |
| Remarques particulières concernant le comportement des usagers | / |

| | |
|----------------------------------|---|
| ENVIRONNEMENT | |
| Espèces/habitats à enjeux | / |
| Impact potentiel ou avéré | / |
| Observations | / |

| ENJEUX | |
|--------------------------------|---|
| Enjeux sociaux | FORT : L'espace est très fréquenté. |
| Enjeux environnementaux | FAIBLE : Aucun enjeu n'a été identifié. |
| Enjeux économiques | FORT : Dans les villages : commerces, hébergements, restauration, prestataires,... |
| Enjeux territoriaux | FORT : Les espaces VTT labellisés FFC figurent au guide officiel de la FFC, ce guide officiel recense et présente les espaces VTT labellisés de tout le territoire français. A ce titre, l'espace VTT du Briançonnais devient une vitrine du département. |

| PRECONISATION ET OBSERVATIONS | |
|-----------------------------------|--|
| Préconisations | Mettre en place des panneaux de signalisation Homogénéiser le plan cartographique pour l'ensemble du briançonnais |
| Observations particulières | Gestion : Coordination des actions VTT par la Communauté de Communes qui a engagé une DSP avec « Vélo Nature » pour l'aménagement, l'entretien, le balisage et la réalisation des plans des pistes Des nouveaux parcours VTT devraient être créés pour l'été 2013, notamment sur la Vallée de la Clarée Volonté du CG de mettre en place le « tour des Hautes-Alpes » en VTT |

Code du site :
VTT-02-PE

ESPACE VTT FFC DU PAYS DES ECRINS



| | |
|----------------------------------|--|
| <p>Activité</p> | <p>VTT</p> |
| <p>Ville / Territoire</p> | <p>Toutes les communes du territoire du Pays des Ecrins</p> |
| <p><i>Carte de l'ESI</i></p> | <p>Légende</p> <ul style="list-style-type: none"> ▲ Départ de VTT — Itinéraires VTT <p>0 2 4 8 Kilomètres</p> |

| CONSTAT DE L'EXISTANT | |
|--|--|
| Accès | Depuis les communes du Pays des Ecrins |
| Stationnement | Stationnement possibles dans les communes du Pays des Ecrins |
| Difficultés d'accès | / |
| Fréquentation (<i>observée au moment de la visite, période de fréquentation</i>) | Fréquentation non déterminée |
| Zone fonctionnelle | |
| Panneaux (<i>explicatifs, directionnels,...</i>) | panneau de départ de la FFC comprenant un code de bonne conduite du vététiste balisage aux normes de la FFC |
| Aire de pique-nique | / |
| Sanitaires | dans les communes |
| Poubelles | dans les communes |
| Autres | dans les communes : hôtels, restaurants, tous commerces |
| Zone d'exercice | |
| Accès | Depuis les communes |
| Aménagements / Equipements | itinéraires balisés avec des balises aux normes de la FFC |
| Difficultés | tous niveaux |
| Sécurité / risques particuliers | / |
| Comportement des usagers | |
| Remarques particulières concernant le comportement des usagers | |

| ENVIRONNEMENT | |
|---------------------------|---|
| Espèces/habitats à enjeux | / |
| Impact potentiel ou avéré | / |
| Observations | / |

| ENJEUX | |
|--------------------------------|---|
| Enjeux sociaux | FORT : forte fréquentation |
| Enjeux environnementaux | FAIBLE : pas d'impact avéré ou potentiel connu |
| Enjeux économiques | FORT : tous commerces dans les communes |
| Enjeux territoriaux | FORT : les sites labellisés par la FFC figurent au guide officiel national de la FFC, ce qui permet de faire la promotion du département. |
| Maîtrise foncière | |

| PRECONISATION ET OBSERVATIONS | |
|--------------------------------------|--|
| Préconisations | / |
| Observations particulières | Gestion : la communauté de communes du Pays des Ecrins a compétence en ce qui concerne l'aménagement, l'entretien, le balisage et la réalisation de plans pour les circuits VTT. Volonté du CG de mettre en place le « tour des Hautes-Alpes » en VTT |

Code du site :
VTT-03-Q

ESPACE VTT FFC DU QUEYRAS



| | |
|---------------------------|---|
| Activité | VTT |
| Ville / Territoire | toutes les communes du Queyras Queyras |
| Carte de l'ESI | |

CONSTAT DE L'EXISTANT

| | |
|----------------------------|--|
| Accès | D947 Départ depuis les villages du Queyras |
| Stationnement | Aires de stationnement disponibles dans les villages du Queyras. |
| Difficultés d'accès | / |

| | |
|--|--|
| Fréquentation (observée au moment de la visite, période de fréquentation) | <p>Fréquentation observée au moment de la visite (24/07/2012) :</p> <p>Fréquentation impossible à déterminer.</p> <p>Interprétation de la fréquentation :</p> <p>Le VTT est une activité pratiquée de manière importante sur l'ensemble du département des Hautes Alpes.</p> |
| Zone fonctionnelle | |
| Panneaux (explicatifs, directionnels,...) | Aucun panneau de présentation de l'espace VTT – FFC du Queyras n'existe. |
| Aire de pique-nique | Des aires de pique-nique peuvent être présentes le long des itinéraires VTT. |
| Sanitaires | Des sanitaires peuvent être présents à proximité des points de départ. |
| Poubelles | conteneurs de tri dans les villages. |
| Autres | tous commerces, hébergement, restauration, Office de tourisme au niveau des villages de départ. |
| Zone d'exercice | |
| Accès | Les itinéraires sont accessibles directement depuis les villages. |
| Aménagements / Equipements | Les itinéraires sont balisés. Balises aux normes de la FFC |
| Difficultés | Tous niveaux |
| Sécurité / risques particuliers | / |
| Comportement des usagers | |
| Remarques particulières concernant le comportement des usagers | / |

| | |
|----------------------------------|---|
| ENVIRONNEMENT | |
| Espèces/habitats à enjeux | / |
| Impact potentiel ou avéré | / |
| Observations | / |

| |
|---------------|
| ENJEUX |
|---------------|

| | |
|--------------------------------|---|
| Enjeux sociaux | FORT : Le Queyras est un territoire très fréquenté, et la pratique du VTT est importante. |
| Enjeux environnementaux | FAIBLE : Aucun enjeu n'a été identifié. |
| Enjeux économiques | FORT : Présence de commerces, hébergements, restaurations à proximité des points de départ. |
| Enjeux territoriaux | FORT : Les espaces labellisés FFC figurent au guide officiel de la FFC qui recense et présente tous les espaces VTT labellisés de France. L'espace du Queyras devient donc une vitrine pour le département. |
| Maîtrise foncière | |

| PRECONISATION ET OBSERVATIONS | |
|--------------------------------------|--|
| Préconisations | Mettre en place des panneaux de présentation de l'espace VTT au niveau des points de départ. |
| Observations particulières | Création et gestion : Dans le Queyras, ni le PNR ni la Communauté de communes n'a la compétence tourisme, les sentiers ont été développés grâce au financement du projet ALCOTRA (site FFC VTT transfrontalier), le club support a réalisé tout le balisage, l'entretien est fait bénévolement. Cependant ce fonctionnement n'est pas pérenne. |

Code du site :
VTT-04-G

ESPACE VTT FFC DU GUILLESTROIS



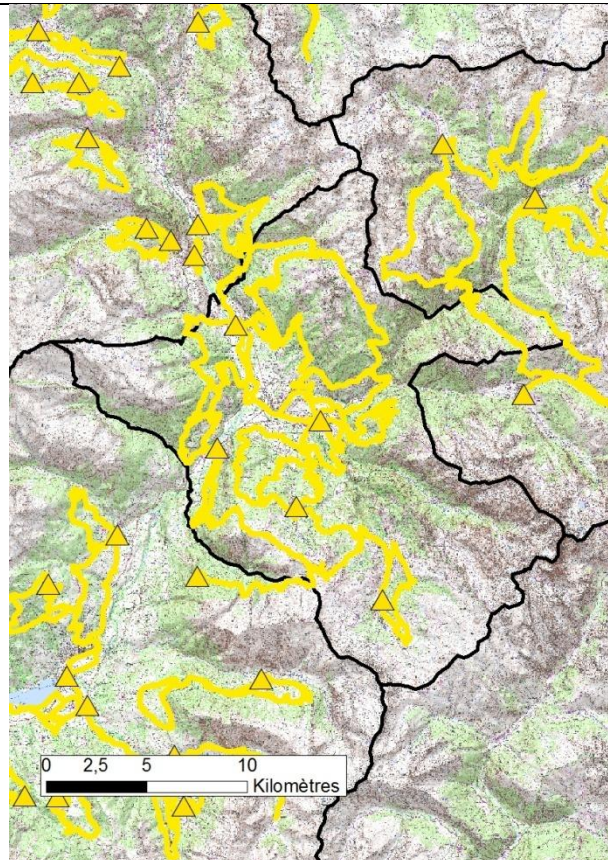
Activité

VTT

Ville / Territoire

Toutes les communes du territoire
Guillestrois

Carte de l'ESI



CONSTAT DE L'EXISTANT

| | |
|--|---|
| Accès | |
| Stationnement | Des aires de stationnement sont disponibles au niveau de chaque aire de départ. |
| Difficultés d'accès | / |
| Fréquentation (observée au moment de la visite, période de fréquentation) | <p>Fréquentation observée au moment de la visite (19/07/2012) : Fréquentation impossible à déterminer.</p> <p>Interprétation sur la fréquentation : Le VTT est une activité très pratiquée sur l'ensemble du département.</p> |
| Zone fonctionnelle | |
| Panneaux (explicatifs, directionnels,...) | panneaux de présentation de l'espace VTT au niveau des points de départ. |
| Aire de pique-nique | des aires de pique nique peuvent être présentes le long des parcours ou au niveau des aires de départ. Ex : base de loisirs de St Clément. |
| Sanitaires | des sanitaires peuvent être présents le long des parcours ou au niveau des aires de départ. Ex : base de loisirs de St Clément. |
| Poubelles | des poubelles sont présentes au niveau des villages. |
| Autres | tous commerces, hébergement, restauration, Offices de tourisme au niveau des points de départ. |
| Zone d'exercice | |
| Accès | Les itinéraires sont accessible directement depuis les points de départ identifiés. |
| Aménagements / Equipements | sentiers bien marqués au sol balises aux normes de la FFC des portiques à vélos sont présents au niveau des points de départs. |
| Difficultés | tous niveaux |
| Sécurité / risques particuliers | / |
| Comportement des usagers | |
| Remarques particulières concernant le comportement des usagers | / |
| ENVIRONNEMENT | |
| Espèces/habitats à enjeux | / |

| | |
|----------------------------------|---|
| Impact potentiel ou avéré | / |
| Observations | / |

| ENJEUX | |
|--------------------------------|---|
| Enjeux sociaux | FORT : Le VTT est une activité très pratiquée sur l'ensemble du département. |
| Enjeux environnementaux | FAIBLE : Aucun enjeu n'a été identifié |
| Enjeux économiques | FORT : A proximité immédiate des points de départ : commerces, hébergement, restauration |
| Enjeux territoriaux | FORT : Les espaces VTT labellisés FFC figurent au guide officiel de la FFC qui recense et présente tous les espaces labellisés de France. L'espace devient donc une vitrine du territoire des Hautes-Alpes. |
| Maîtrise foncière | / |

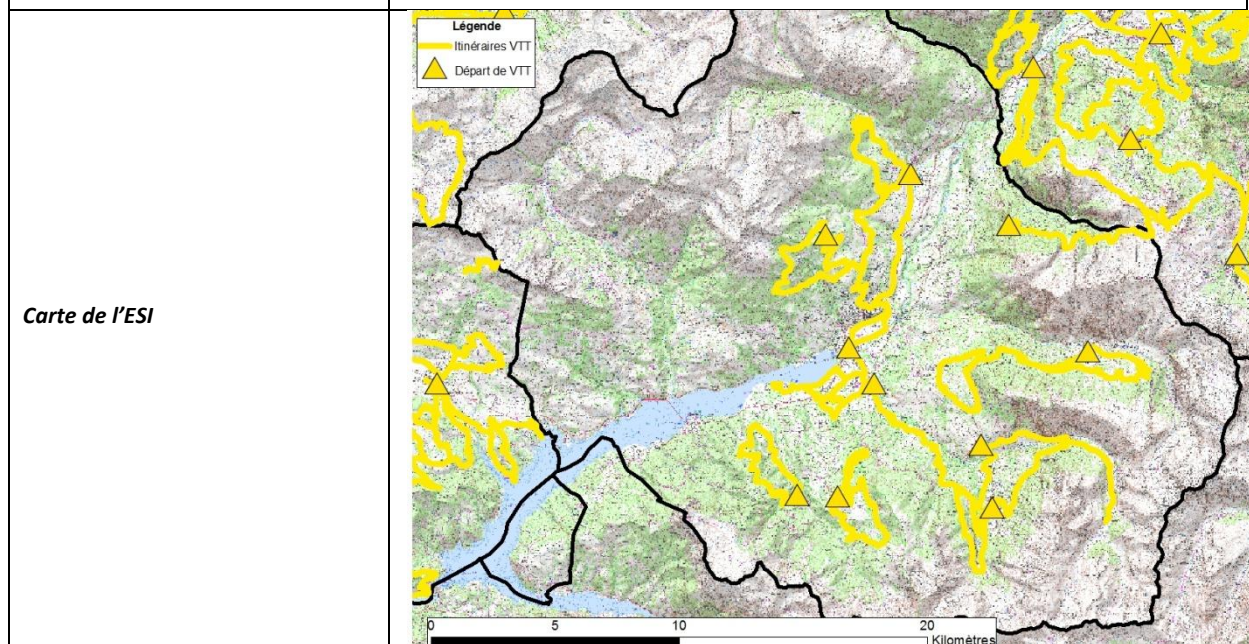
| PRECONISATION ET OBSERVATIONS | |
|--------------------------------------|--|
| Préconisations | Certains panneaux de présentation de l'espace VTT sont à mettre plus en vue. C'est le cas par exemple de panneau présent à la base de loisirs de St Clément sur Durance. |
| Observations particulières | Création, gestion et entretien des pistes par la communauté de communes du Guillestrois 10 itinéraires VTT inscrits au PDIPR Possibilité de faire le Tour du Guillestrois, itinéraire de plusieurs jours |

Code du site :
VTT-05-ES

ESPACE VTT – FFC DE L'EMBRUNAIS - SAVINOIS



| | |
|---------------------------|---|
| Activité | VTT |
| Ville / Territoire | Toutes les communes du territoire de l'Embrunais - Savinois |



| CONSTAT DE L'EXISTANT | |
|------------------------------|--|
| Accès | Depuis toutes les communes du territoire. L'accès aux communes est signalé. |
| Stationnement | Des stationnements sont disponibles dans toutes les communes du territoire. |
| Difficultés d'accès | / |

| | |
|--|--|
| Fréquentation (observée au moment de la visite, période de fréquentation) | <p>Fréquentation observée au moment de la visite (26/07/2012) :</p> <p>Fréquentation impossible à déterminer.</p> <p>Interprétation sur la fréquentation :</p> <p>Le VTT est une activité très fréquentée sur l'ensemble du territoire des Hautes-Alpes.</p> |
| Zone fonctionnelle | |
| Panneaux (explicatifs, directionnels,...) | <p>Panneaux de présentation de l'espace VTT – FFC au niveau de chaque point de départ.</p> <p>Panneaux de départ, avec code de bonne conduite et autocollant de label au niveau des points de départ.</p> |
| Aire de pique-nique | <p>Des aires de pique-nique peuvent être présentes au niveau des points de départ ou le long des parcours.</p> <p>ex : Abbaye de Boscodon</p> |
| Sanitaires | <p>Des sanitaires peuvent être présents au niveau des points de départ ou le long des parcours.</p> <p>Ex : La Clapière à Embrun.</p> |
| Poubelles | <p>Des poubelles et conteneur de tri peuvent être présents au niveau des points de départ ou le long des parcours, notamment dans et à proximité des villages.</p> |
| Autres | <p>Dans chaque village : tous commerces, hébergements, restauration, Office de tourisme, prestataires.</p> |
| Zone d'exercice | |
| Accès | <p>L'accès aux itinéraires se fait directement depuis les aires de stationnement qui constituent les points de départ.</p> |
| Aménagements / Equipements | <p>Itinéraires bien marqués au sol et accompagnés de balises aux normes de la FFC.</p> |
| Difficultés | <p>tous niveaux</p> |
| Sécurité / risques particuliers | <p>/</p> |
| Comportement des usagers | |
| Remarques particulières concernant le comportement des usagers | <p>/</p> |

| | |
|----------------------------------|----------|
| ENVIRONNEMENT | |
| Espèces/habitats à enjeux | <p>/</p> |
| Impact potentiel ou avéré | <p>/</p> |
| Observations | <p>/</p> |

| ENJEUX | |
|--------------------------------|---|
| Enjeux sociaux | FORT : L'espace est très fréquenté. |
| Enjeux environnementaux | FAIBLE : Aucun enjeu n'a été identifié. |
| Enjeux économiques | FORT : Dans les villages : commerces, hébergements, restauration, prestataires,... |
| Enjeux territoriaux | FORT : Les espaces VTT labellisés FFC figure au guide officiel de la FFC, ce guide officiel recense et présente les espaces VTT labellisés de tout le territoire français. A ce titre, l'espace VTT de l'Embrunais-Savinois devient une vitrine du département. |
| Maîtrise foncière | |

| PRECONISATION ET OBSERVATIONS | |
|--------------------------------------|---|
| Préconisations | Remettre à jour les panneaux de présentation de l'espace VTT. |
| Observations particulières | Les communautés de communes de l'Embrunais et du Savinois s'occupent (en travail collaboratif) de l'aménagement, l'entretien, le balisage et la réalisation de plans pour les circuits VTT 12 itinéraires VTT inscrits au PDIPR (les itinéraires de l'Embrunais) |

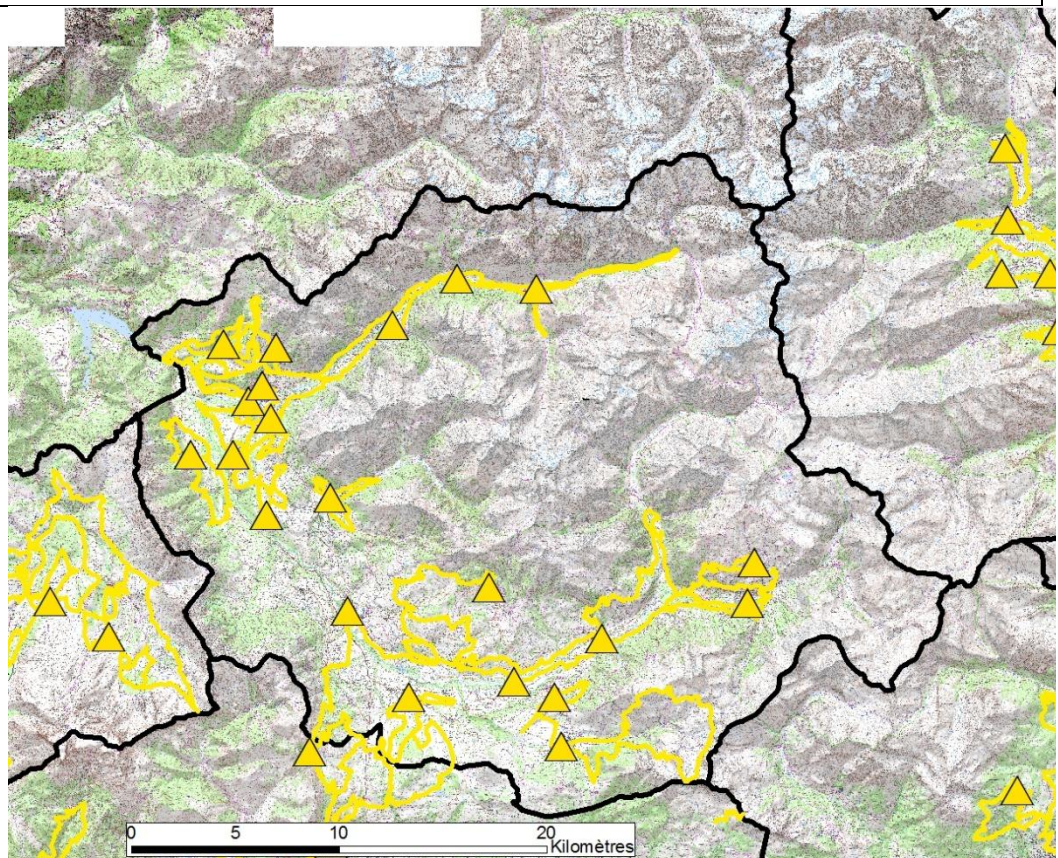
Code du site :
VTT-06-CV

ESPACE VTT FFC CHAMPSAUR - VALGAUDEMAR



| | |
|---------------------------|--|
| Activité | VTT |
| Ville / Territoire | Toutes les communes du Champsaur – Valgaudemar sont concernées |

Carte de l'ESI



CONSTAT DE L'EXISTANT

| | |
|--------------|--|
| Accès | Routes d'accès signalées vers les communes |
|--------------|--|

| | |
|--|---|
| Stationnement | Toutes les communes du territoire disposent d'aires de stationnement. |
| Difficultés d'accès | / |
| Fréquentation (observée au moment de la visite, période de fréquentation) | <p>Fréquentation observée au moment de la visite (09/08/2012) : pas d'estimation possible</p> <p>Interprétation sur la fréquentation : Le VTT est une pratique importante sur l'ensemble du département des Hautes Alpes.</p> |
| Zone fonctionnelle | |
| Panneaux (explicatifs, directionnels,...) | Au niveau des points de départ : panneau de présentation de l'espace VTT FFC du Champsaur – Valgaudemar |
| Aire de pique-nique | Des aires de pique-niques peuvent être présentes dans les villages de départ ou le long des parcours. |
| Sanitaires | Dans les villages de départ |
| Poubelles | Dans les villages de départ |
| Autres | Dans les villages de départ : tous commerces, hébergement, restauration, Office de tourisme, campings, prestataires. |
| Zone d'exercice | |
| Accès | Depuis les villages du territoire |
| Aménagements / Equipements | Les itinéraires bénéficient d'un balisage aux normes de la FFC |
| Difficultés | des itinéraires de tous niveaux |
| Sécurité / risques particuliers | / |
| Comportement des usagers | |
| Remarques particulières concernant le comportement des usagers | / |

| | |
|----------------------------------|---|
| ENVIRONNEMENT | |
| Espèces/habitats à enjeux | / |
| Impact potentiel ou avéré | / |
| Observations | / |

| ENJEUX | |
|--------------------------------|---|
| Enjeux sociaux | FORT: Le VTT est une activité très pratiquée sur le territoire départemental. |
| Enjeux environnementaux | FAIBLE : Aucun enjeu environnemental n'a été identifié. |
| Enjeux économiques | FORT : Des activités économiques sont présentes dans tous les villages du territoire, qui constituent des points de départ pour les itinéraires. |
| Enjeux territoriaux | FORT : L'espace est labellisé FFC. De ce fait, il figure au guide officiel de la FFC, qui recense et présente tous les espaces labellisés de France. L'espace constitue donc une vitrine pour le département. |
| Maîtrise foncière | / |

| PRECONISATION ET OBSERVATIONS | |
|-----------------------------------|---|
| Préconisations | / |
| Observations particulières | <ul style="list-style-type: none"> • Pour le Valgaudemar : la communauté de communes gère l'entretien et la gestion des sentiers VTT • Pour le Haut-Champsaur : la communauté de communes embauche deux personnes pour l'entretien, l'aménagement et le balisage des sentiers VTT • Pour le Champsaur : la gestion du site est effectuée par la communauté de communes et l'entretien par des AMM ayant la qualification VTT. <p>Volonté du CG de créer la traversée des Hautes-Alpes en VTT</p> |

Code du site :
VTT-07-D

ESPACE VTT FFC DU DEVOLUY



| | |
|--------------------|--------------------------------|
| Activité | VTT |
| Ville / Territoire | Toutes les communes du Dévoluy |
| Carte de l'ESI | |

CONSTAT DE L'EXISTANT

| | |
|--|---|
| Accès | Toutes les communes du Dévoluy sont signalées. |
| Stationnement | Des aires de stationnement sont présentes au niveau de tous les points de départ |
| Difficultés d'accès | / |
| Fréquentation (<i>observée au moment de la visite, période de fréquentation</i>) | <p>Fréquentation observée au moment de la visite (09/08/2012): Impossible à déterminer</p> <p>Interprétation sur la fréquentation : Le VTT est une activité très pratiquée sur l'ensemble du département.</p> |
| Zone fonctionnelle | |
| Panneaux (<i>explicatifs, directionnels,...</i>) | <p>Panneau de présentation de l'espace VTT</p> <p>Panneaux directionnels pour indiquer le départ des itinéraires</p> <p>Panneaux de labellisation</p> |
| Aire de pique-nique | <p>Des aires de pique nique peuvent être présentes au niveau des points de départ ou le long des parcours.</p> <p>exemple : col du Festre</p> |
| Sanitaires | Des sanitaires peuvent être présents notamment au niveau des points de départ. |

| | |
|---|--|
| | exemple : Col du Festre |
| Poubelles | Notamment au niveau des points de départ |
| Autres | Commerces, hébergement, restauration possible au niveau des points de départ. |
| Zone d'exercice | |
| Accès | 3 points de départs : col du Festre, Joue du Loup et St Etienne en Dévoluy. Les itinéraires partent directement depuis ces aires de départ. |
| Aménagements / Equipements | Adaptés à la pratique Itinéraires accompagnés de balises aux normes de la FFC. |
| Difficultés | Tous niveaux |
| Sécurité / risques particuliers | / |
| Comportement des usagers | |
| Remarques particulières concernant le comportement des usagers | / |

| | |
|----------------------------------|---|
| ENVIRONNEMENT | |
| Espèces/habitats à enjeux | / |
| Impact potentiel ou avéré | / |
| Observations | / |

| | |
|--------------------------------|--|
| ENJEUX | |
| Enjeux sociaux | FORT: Le VTT est une activité très pratiquée sur l'ensemble du territoire du département |
| Enjeux environnementaux | FAIBLE : Aucun enjeu n'a été identifié |
| Enjeux économiques | FORT : Au niveau des points de départ, l'on trouve une activité économique variée. |
| Enjeux territoriaux | FORT : Les sites VTT labellisés FFC figurent au guide officiel de la FFC. Ce guide recense et présente tous les sites labellisés de France. Les sites labellisés deviennent donc des vitrines du territoire. |

| | |
|--------------------------|--|
| Maîtrise foncière | |
|--------------------------|--|

| PRECONISATION ET OBSERVATIONS | |
|--------------------------------------|---|
| Préconisations | / |
| Observations particulières | Volonté du CG de créer la traversée des Hautes-Alpes en VTT |

Code du site :
VTT-08-GA

ESPACES VTT FFC DU GAPENÇAIS



| | |
|---------------------------|---|
| Activité | VTT |
| Ville / Territoire | Toutes les communes du Gapençais Gapençais |
| Carte de l'ESI | <p>Légende — Itinéraires VTT ▲ Départ de VTT</p> <p>0 5 10 20 Kilomètres</p> |

CONSTAT DE L'EXISTANT

| | |
|----------------------------|---|
| Accès | Accès à toutes les communes signalé. |
| Stationnement | Des stationnements sont disponibles au niveau de tous les points de départ. |
| Difficultés d'accès | / |

| | |
|--|---|
| Fréquentation (observée au moment de la visite, période de fréquentation) | Fréquentation observée au moment de la visite (06/08/2012 aux alentours de 11h) : Impossible à déterminer Interprétation sur la fréquentation : La pratique du VTT est importante sur l'ensemble du territoire des Hautes-Alpes. |
| Zone fonctionnelle | |
| Panneaux (explicatifs, directionnels,...) | Panneaux de présentation de l'espace VTT FFC au niveau des points de départ. |
| Aire de pique-nique | Des aires de pique nique peuvent être présentes au niveau des points de départ ou le long des parcours. ex. Domaine de Charance |
| Sanitaires | Des sanitaires peuvent être présents au niveau des points de départ ou le long des parcours. ex. Domaine de Charance |
| Poubelles | oui |
| Autres | Dans les communes : tous commerces, hébergement, restauration, Offices de Tourisme |
| Zone d'exercice | |
| Accès | Directement depuis les points de départ. |
| Aménagements / Equipements | Itinéraires balisés balises aux normes de la FFC |
| Difficultés | Tous niveaux |
| Sécurité / risques particuliers | Quelques concurrences d'usage entre les VTTistes et les randonneurs pédestres sur Charance |
| Comportement des usagers | |
| Remarques particulières concernant le comportement des usagers | / |

| | |
|----------------------------------|---|
| ENVIRONNEMENT | |
| Espèces/habitats à enjeux | / |
| Impact potentiel ou avéré | / |
| Observations | / |

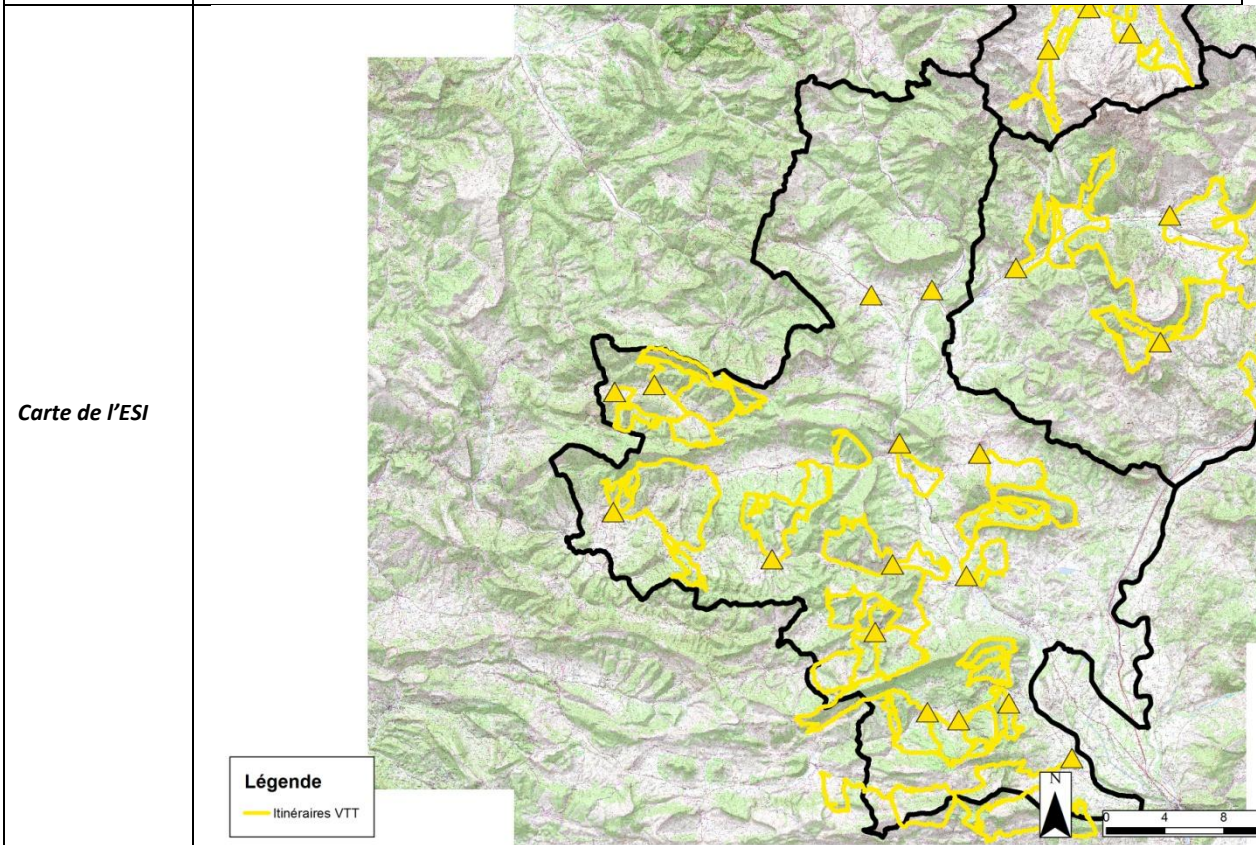
| ENJEUX | |
|--------------------------------|---|
| Enjeux sociaux | FORT : La pratique du VTT est importante sur l'ensemble du territoire des Hautes-Alpes |
| Enjeux environnementaux | FAIBLE : Aucun enjeu n'a été déterminé |
| Enjeux économiques | FORT : Sur les communes : tous commerces, hébergement, restauration,... |
| Enjeux territoriaux | FORT : Les espaces labellisés par la FFC figurent au guide officiel de la FFC. Ce guide recense et présente tous les espaces labellisés de France. Ainsi, l'espace devient une vitrine pour le département. |
| Maîtrise foncière | / |

| PRECONISATION ET OBSERVATIONS | |
|-----------------------------------|--|
| Préconisations | / |
| Observations particulières | Convention avec l'ONF, les Environneurs et financement d'une partie d'un poste relative aux différentes communautés de communes des vallées du gapençais pour l'entretien, l'aménagement, le balisage et la promotion des sentiers de randonnée VTT. Volonté du CG de mettre en place la traversée des Hautes-Alpes en VTT Volonté de développer de nouveaux itinéraires VTT |

| | |
|------------------------------------|--|
| Code du site : VTT-09-PB | ESPACE VTT – FFC DU PAYS DU BUËCH |
|------------------------------------|--|



| | |
|---------------------------|--|
| Activité | VTT |
| Ville / Territoire | Toutes les communes du territoire du Pays du Buëch |



| | |
|------------------------------|--|
| CONSTAT DE L'EXISTANT | |
| Accès | Depuis toutes les communes du territoire. L'accès aux communes est signalé. |

| | |
|--|---|
| Stationnement | Des stationnements sont disponibles dans toutes les communes du territoire. |
| Difficultés d'accès | / |
| Fréquentation (observée au moment de la visite, période de fréquentation) | <p>Fréquentation observée au moment de la visite (12/07/2012) :</p> <p>Fréquentation impossible à déterminer.</p> <p>Interprétation sur la fréquentation :</p> <p>Le VTT est une activité très fréquentée sur l'ensemble du territoire des Hautes-Alpes, notamment dans le Buëch où de nombreux itinéraires sont présents</p> |
| Zone fonctionnelle | |
| Panneaux (explicatifs, directionnels,...) | <p>Panneaux de présentation de l'espace VTT – FFC au niveau de chaque point de départ.</p> <p>Panneaux de départ, avec code de bonne conduite et autocollant de label au niveau des points de départ.</p> |
| Aire de pique-nique | Des aires de pique-nique peuvent être présentes au niveau des points de départ ou le long des parcours. |
| Sanitaires | <p>Des sanitaires peuvent être présents au niveau des points de départ ou le long des parcours.</p> <p>Ex : Névache</p> |
| Poubelles | Des poubelles et conteneur de tri peuvent être présents au niveau des points de départ ou le long des parcours, notamment dans et à proximité des villages. |
| Autres | Dans chaque village : tous commerces, hébergements, restauration, Office de tourisme, prestataires. |
| Zone d'exercice | |
| Accès | L'accès aux itinéraires se fait directement depuis les aires de stationnement qui constituent les points de départ. |
| Aménagements / Equipements | Itinéraires bien marqués au sol et accompagnés de balises aux normes de la FFC. |
| Difficultés | tous niveaux |
| Sécurité / risques particuliers | / |
| Comportement des usagers | |
| Remarques particulières concernant le comportement des usagers | / |

| | |
|----------------------------------|---|
| ENVIRONNEMENT | |
| Espèces/habitats à enjeux | / |
| Impact potentiel ou avéré | / |

| | |
|---------------------|---|
| Observations | / |
|---------------------|---|

| ENJEUX | |
|--------------------------------|--|
| Enjeux sociaux | FORT : L'espace est très fréquenté. |
| Enjeux environnementaux | FAIBLE : Aucun enjeu n'a été identifié. |
| Enjeux économiques | FORT : Dans les villages : commerces, hébergements, restauration, prestataires,... |
| Enjeux territoriaux | FORT : Les espaces VTT labellisés FFC figurent au guide officiel de la FFC, ce guide officiel recense et présente les espaces VTT labellisés de tout le territoire français. A ce titre, l'espace VTT du Pays du Buëch devient une vitrine du département. L'espace VTT du buëch est promotionné par « L'espace rando » |

| PRECONISATION ET OBSERVATIONS | |
|--------------------------------------|--|
| Préconisations | Remettre à jour les panneaux de signalisation |
| Observations particulières | Plusieurs communautés de communes du buëch ont passé une convention avec le SMICAR / Espace Rando du Buëch pour l'entretien, l'aménagement, le balisage et la promotion des sentiers de randonnée VTT, pédestres et équestres Volonté du CG de mettre en place la traversée des Hautes-Alpes en VTT |

Elaboration du Plan Départemental des Espaces, Sites et Itinéraires pour un développement maîtrisé des sports de nature dans le département des Hautes-Alpes



Rapport d'étape de Phase 1

Diagnostic structurel, environnemental et territorial des ESI et de leurs activités

Atlas des cartes pour l'élaboration du PDESI




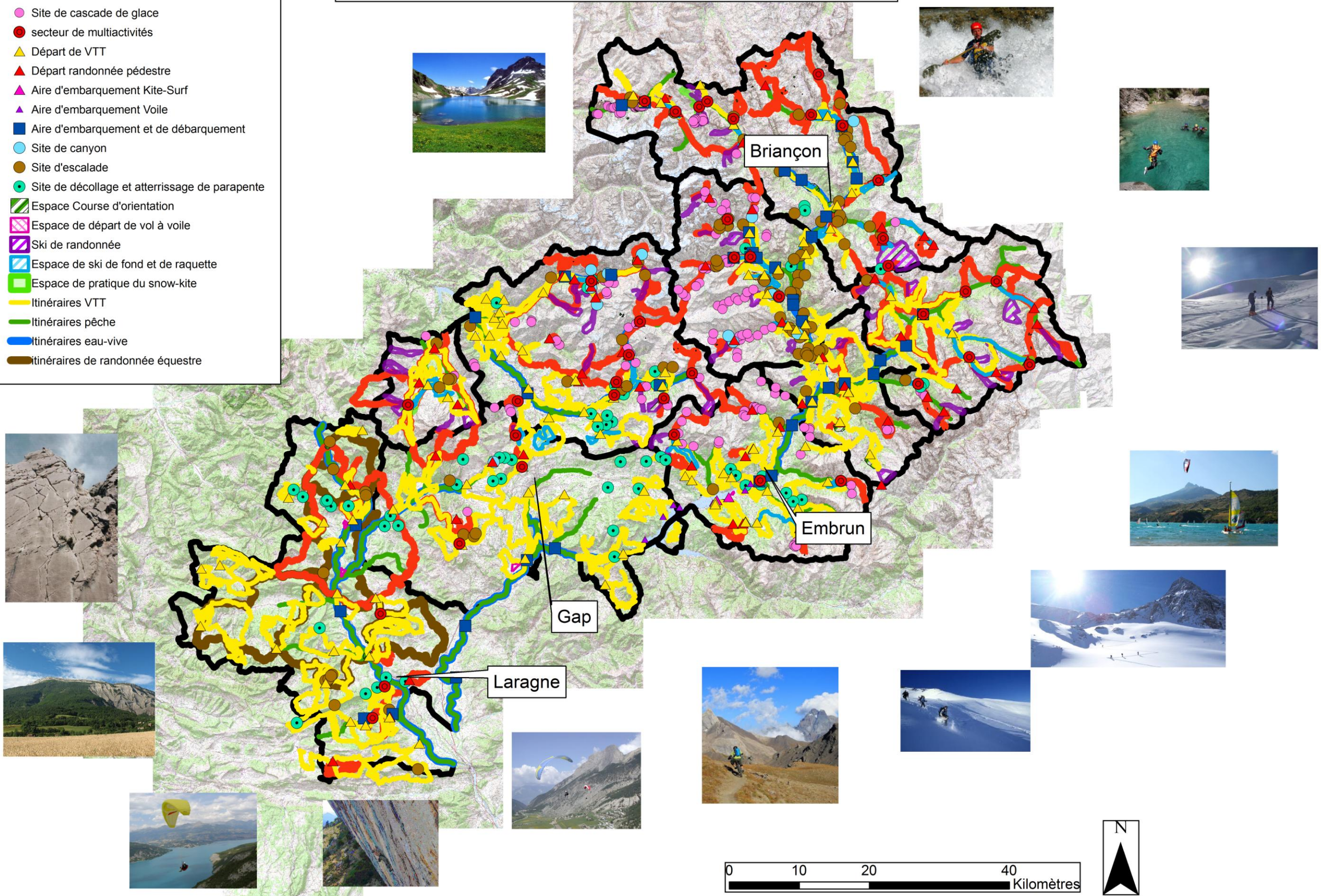
Atlas des cartes pour l'élaboration du PDESI des Hautes-Alpes

- Carte 1 : Les Espaces, Sites et Itinéraires des Hautes-Alpes
- Carte 2 : Les ESI du Briançonnais
- Carte 3 : Les ESI du Pays des Ecrins
- Carte 4 : Les ESI du Queyras
- Carte 5 : Les ESI du Guillestrois
- Carte 6 : Les ESI de l'Embrunais-Savinois
- Carte 7 : Les ESI du Champsaur-Valgaudemar
- Carte 8 : Les ESI du Dévoluy
- Carte 9 : Les ESI du Gapençais
- Carte 10 : Les ESI du Pays du Buëch
- Carte 11 : Les fiches sites réalisées dans les Hautes-Alpes
- Carte 12 : Les fiches sites du Briançonnais
- Carte 13 : Les fiches sites du Pays des Ecrins
- Carte 14 : Les fiches sites du Queyras
- Carte 15 : Les fiches sites du Guillestrois
- Carte 16 : Les fiches sites de l'Embrunais-Savinois
- Carte 17 : Les fiches sites du Champsaur-Valgaudemar
- Carte 18 : Les fiches sites du Dévoluy
- Carte 19 : Les fiches sites du Gapençais
- Carte 20 : Les fiches sites du Pays du Buëch
- Carte 21 : Les itinéraires et départ de VTT dans les Hautes-Alpes
- Carte 22 : Les principaux départs de randonnée pédestre et sites de multiactivités des Hautes-Alpes
- Carte 23 : Les sites d'escalade et de canyon des Hautes-Alpes
- Carte 24 : Les activités de canoë-kayak et disciplines associées dans les Hautes-Alpes
- Carte 25 : Les activités de vol libre, voile et vol à voile dans les Hautes-Alpes
- Carte 26 : Les principaux ESI hivernaux dans les Hautes-Alpes

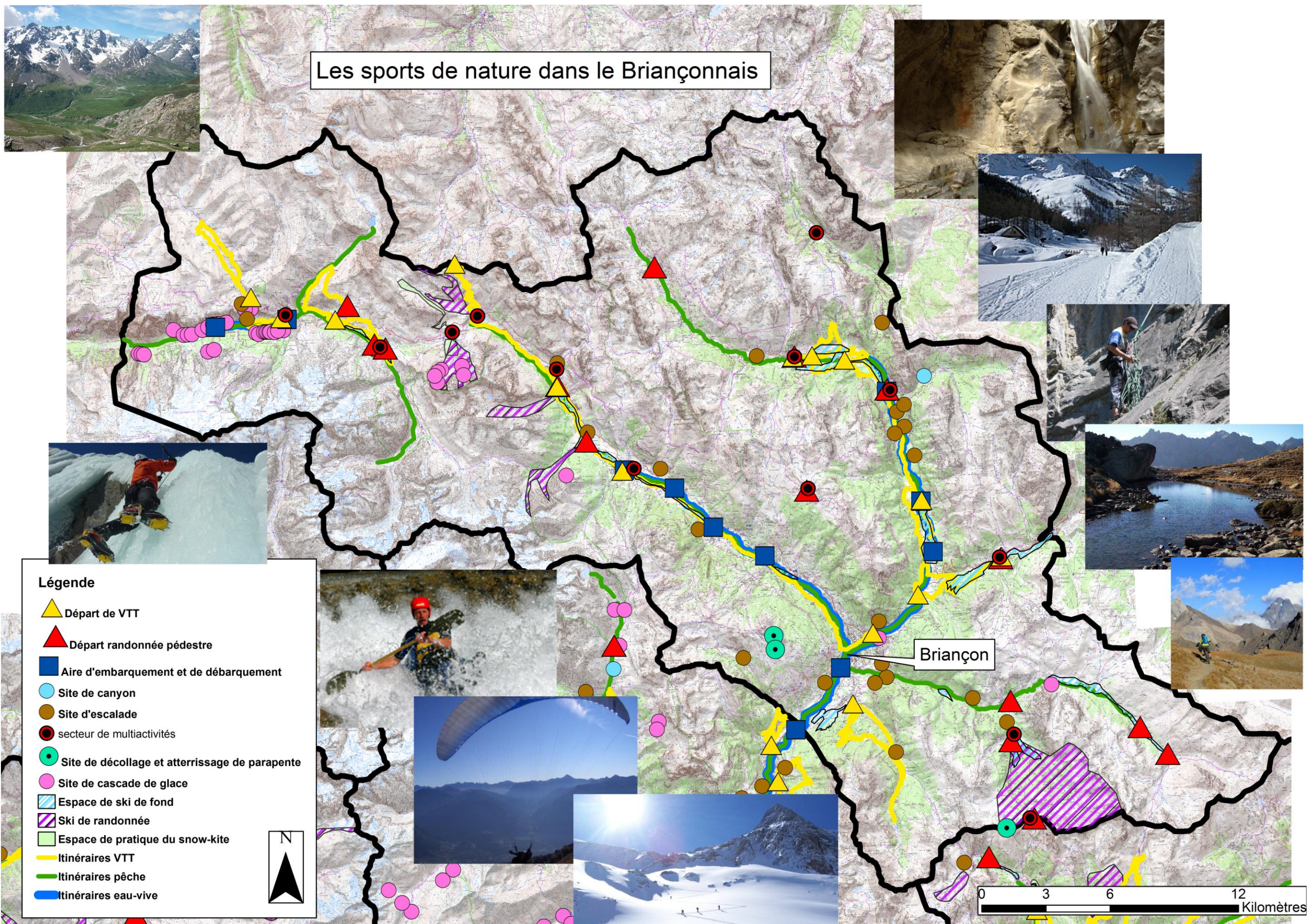
Les Espaces, Sites et Itinéraires des Hautes-Alpes

Légende

- Site de cascade de glace
- secteur de multiactivités
- ▲ Départ de VTT
- ▲ Départ randonnée pédestre
- ▲ Aire d'embarquement Kite-Surf
- ▲ Aire d'embarquement Voile
- Aire d'embarquement et de débarquement
- Site de canyon
- Site d'escalade
- Site de décollage et atterrissage de parapente
- Espace Course d'orientation
- Espace de départ de vol à voile
- Ski de randonnée
- Espace de ski de fond et de raquette
- Espace de pratique du snow-kite
- Itinéraires VTT
- Itinéraires pêche
- Itinéraires eau-vive
- itinéraires de randonnée équestre



Les sports de nature dans le Briançonnais

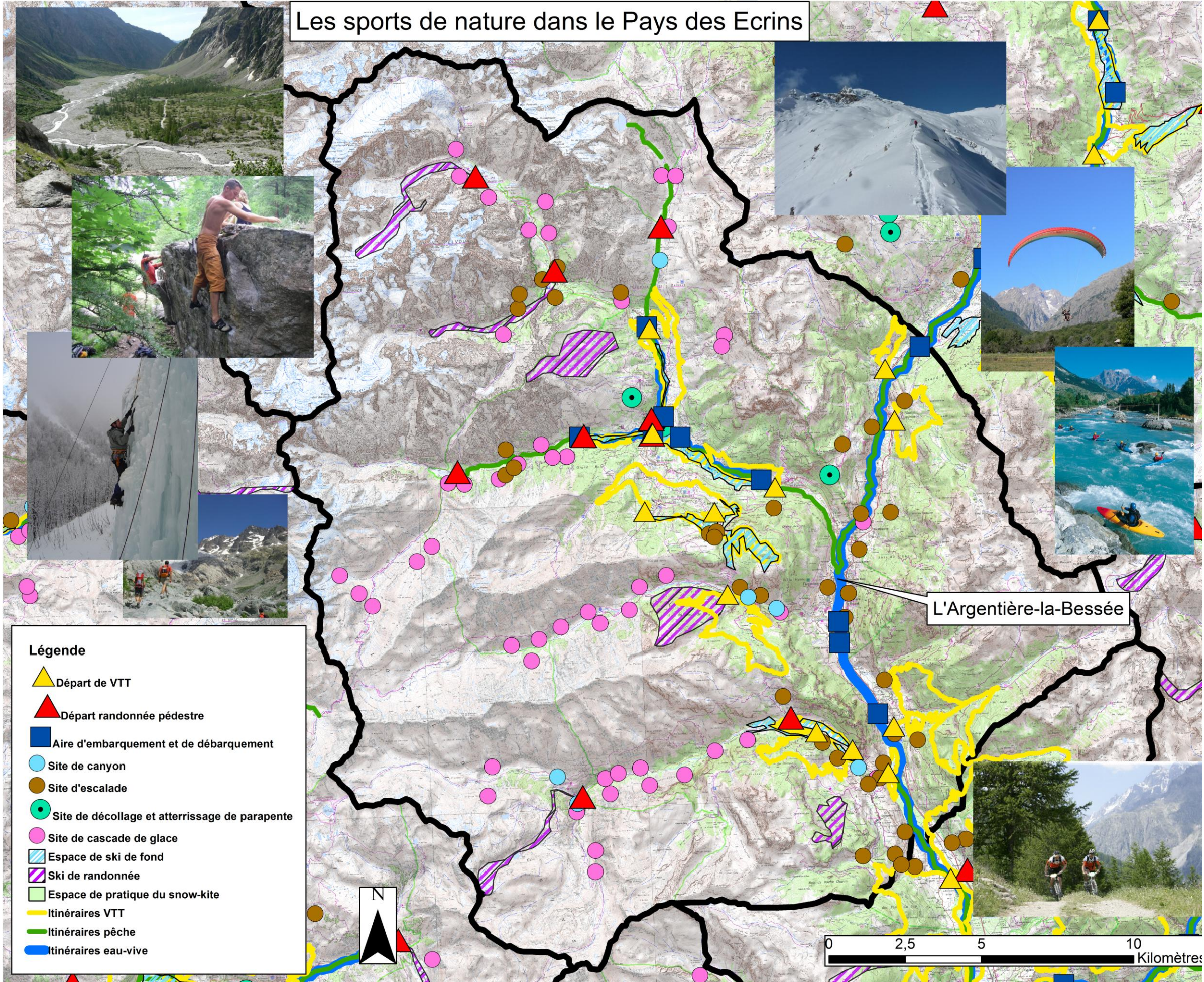


Légende

-  Départ de VTT
-  Départ randonnée pédestre
-  Aire d'embarquement et de débarquement
-  Site de canyon
-  Site d'escalade
-  secteur de multiactivités
-  Site de décollage et atterrissage de parapente
-  Site de cascade de glace
-  Espace de ski de fond
-  Ski de randonnée
-  Espace de pratique du snow-kite
-  Itinéraires VTT
-  Itinéraires pêche
-  Itinéraires eau-vive

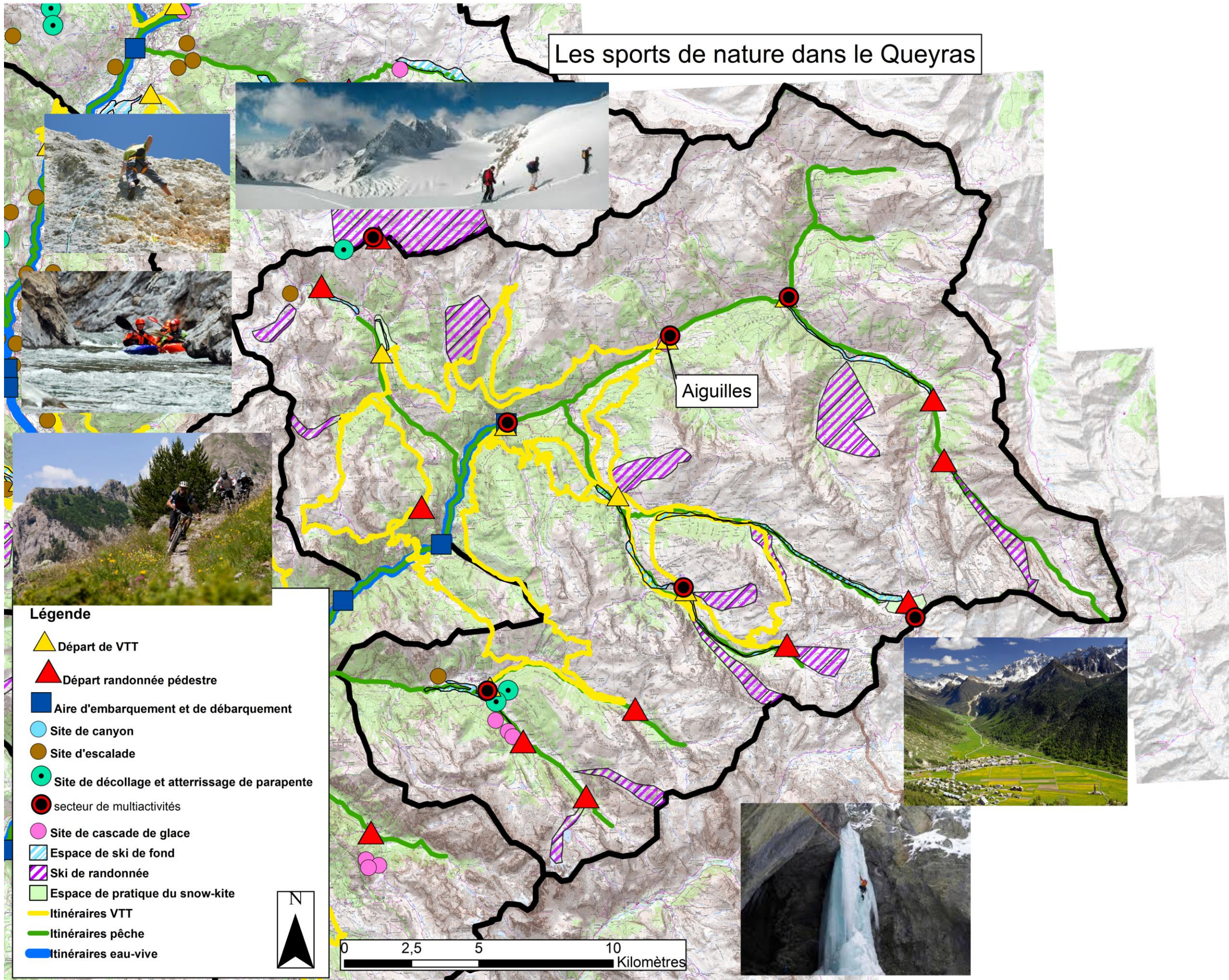


Les sports de nature dans le Pays des Ecrins

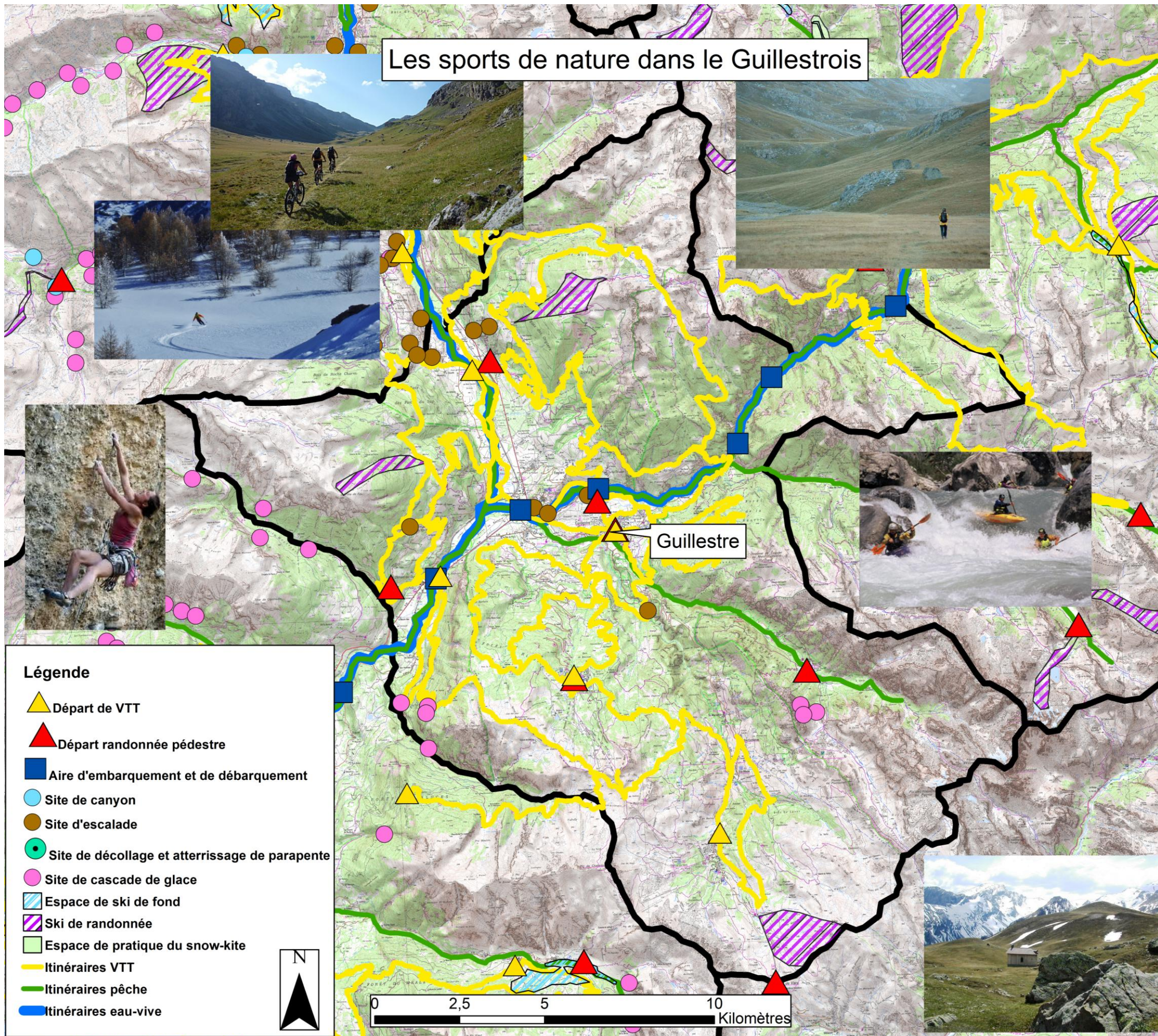


L'Argentière-la-Bessée

Les sports de nature dans le Queyras



Les sports de nature dans le Guillestrois



Les sports de nature dans l'Embrunais-Savinois

- Légende**
- ▲ Départ de VTT
 - ▲ Départ randonnée pédestre
 - Aire d'embarquement et de débarquement
 - Site de canyon
 - Site d'escalade
 - Site de décollage et atterrissage de parapente
 - Secteur de multiactivités
 - ▲ Aire d'embarquement Kite-Surf
 - ▲ Aire d'embarquement Voile
 - Site de cascade de glace
 - Espace de ski de fond
 - Ski de randonnée
 - Espace de pratique du snow-kite
 - Itinéraires VTT
 - Itinéraires pêche
 - Itinéraires eau-vive



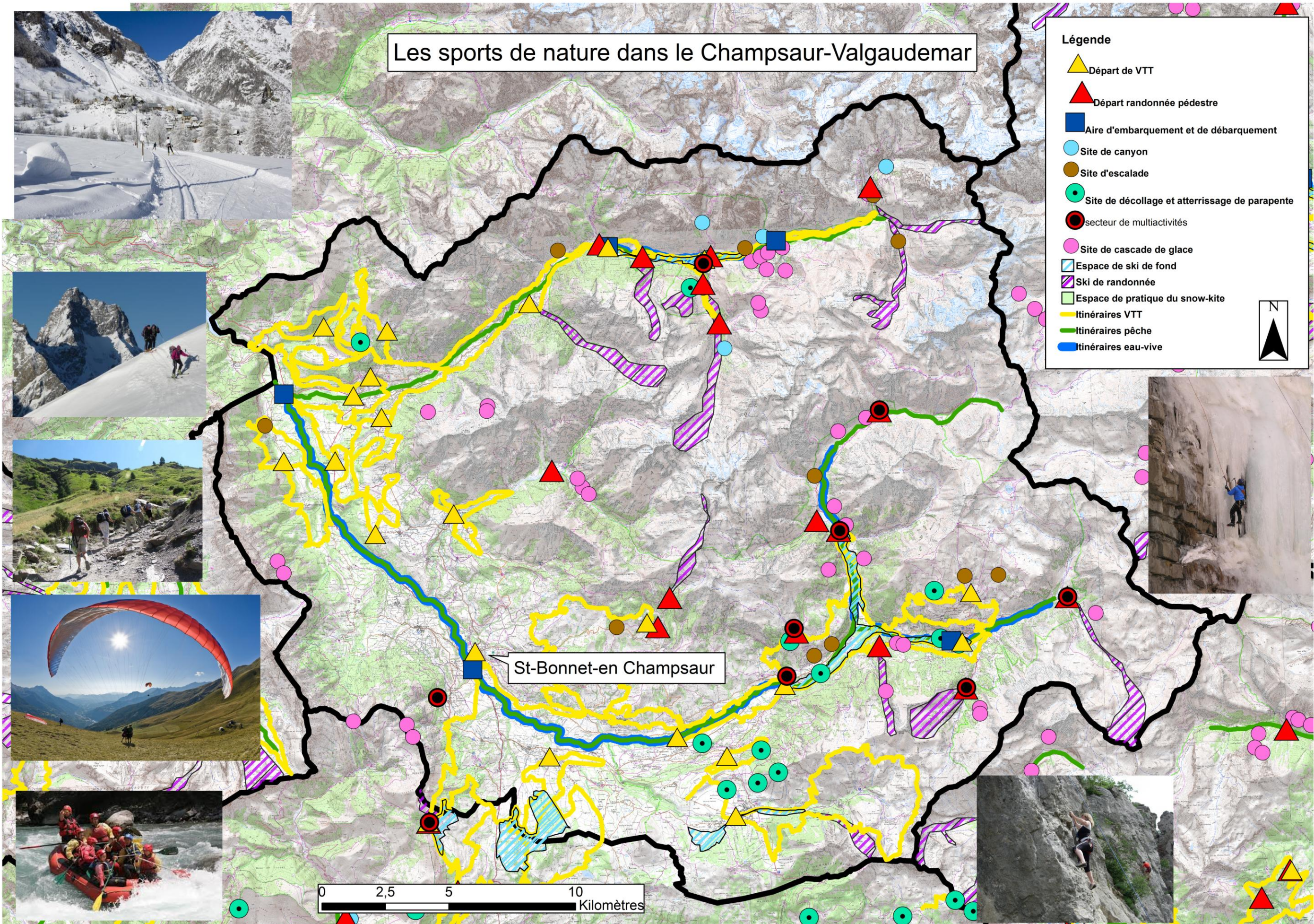

Embrun



Les sports de nature dans le Champsaur-Valgaudemar

Légende

- ▲ Départ de VTT
- ▲ Départ randonnée pédestre
- Aire d'embarquement et de débarquement
- Site de canyon
- Site d'escalade
- Site de décollage et atterrissage de parapente
- secteur de multiactivités
- Site de cascade de glace
- Espace de ski de fond
- Ski de randonnée
- Espace de pratique du snow-kite
- Itinéraires VTT
- Itinéraires pêche
- Itinéraires eau-vive



St-Bonnet-en Champsaur



Les sports de nature dans le Dévoluy

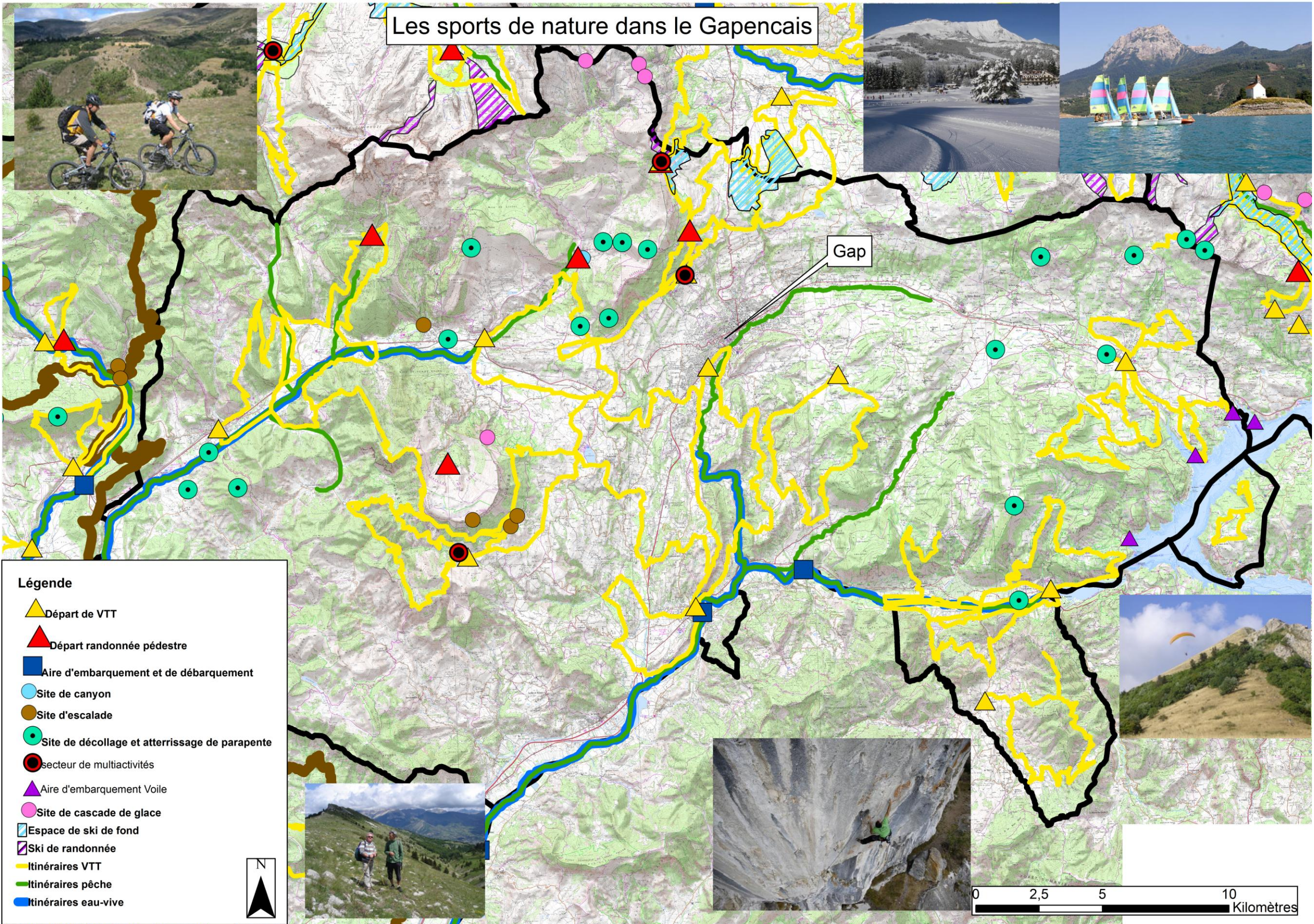
Légende

- ▲ Départ de VTT
- ▲ Départ randonnée pédestre
- Aire d'embarquement et de débarquement
- Site de canyon
- Site d'escalade
- Site de décollage et atterrissage de parapente
- Secteur de multiactivités
- Site de cascade de glace
- Espace de ski de fond
- Ski de randonnée
- Espace de pratique du snow-kite
- Itinéraires VTT
- Itinéraires pêche
- Itinéraires eau-vive

St-Etienne-en-Dévoluy



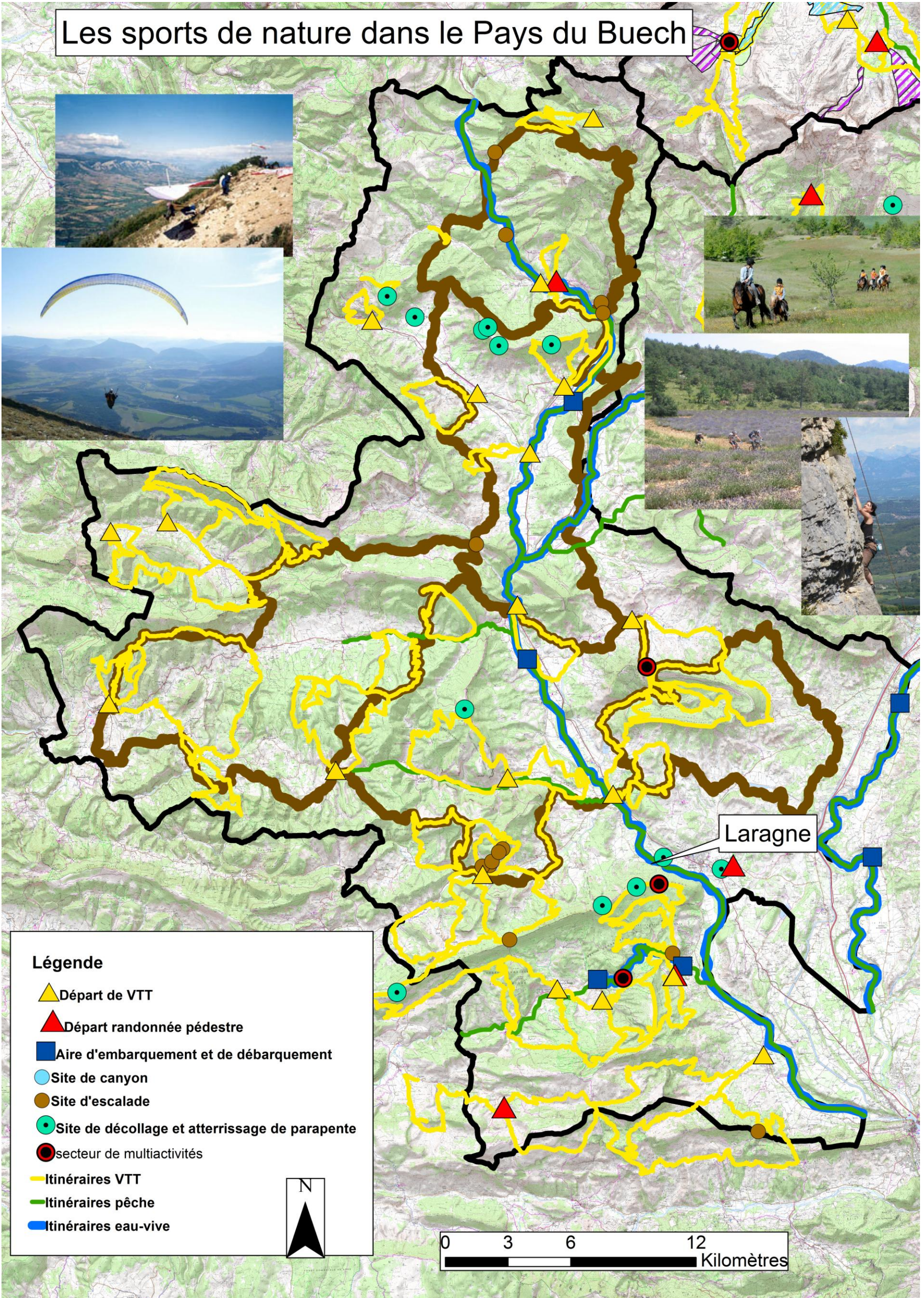
Les sports de nature dans le Gapencais












- Légende**
- Départ de VTT
 - Départ randonnée pédestre
 - Aire d'embarquement et de débarquement
 - Site de canyon
 - Site d'escalade
 - Site de décollage et atterrissage de parapente
 - secteur de multiactivités
 - Aire d'embarquement Voile
 - Site de cascade de glace
 - Espace de ski de fond
 - Ski de randonnée
 - Itinéraires VTT
 - Itinéraires pêche
 - Itinéraires eau-vive



Les sports de nature dans le Pays du Buech



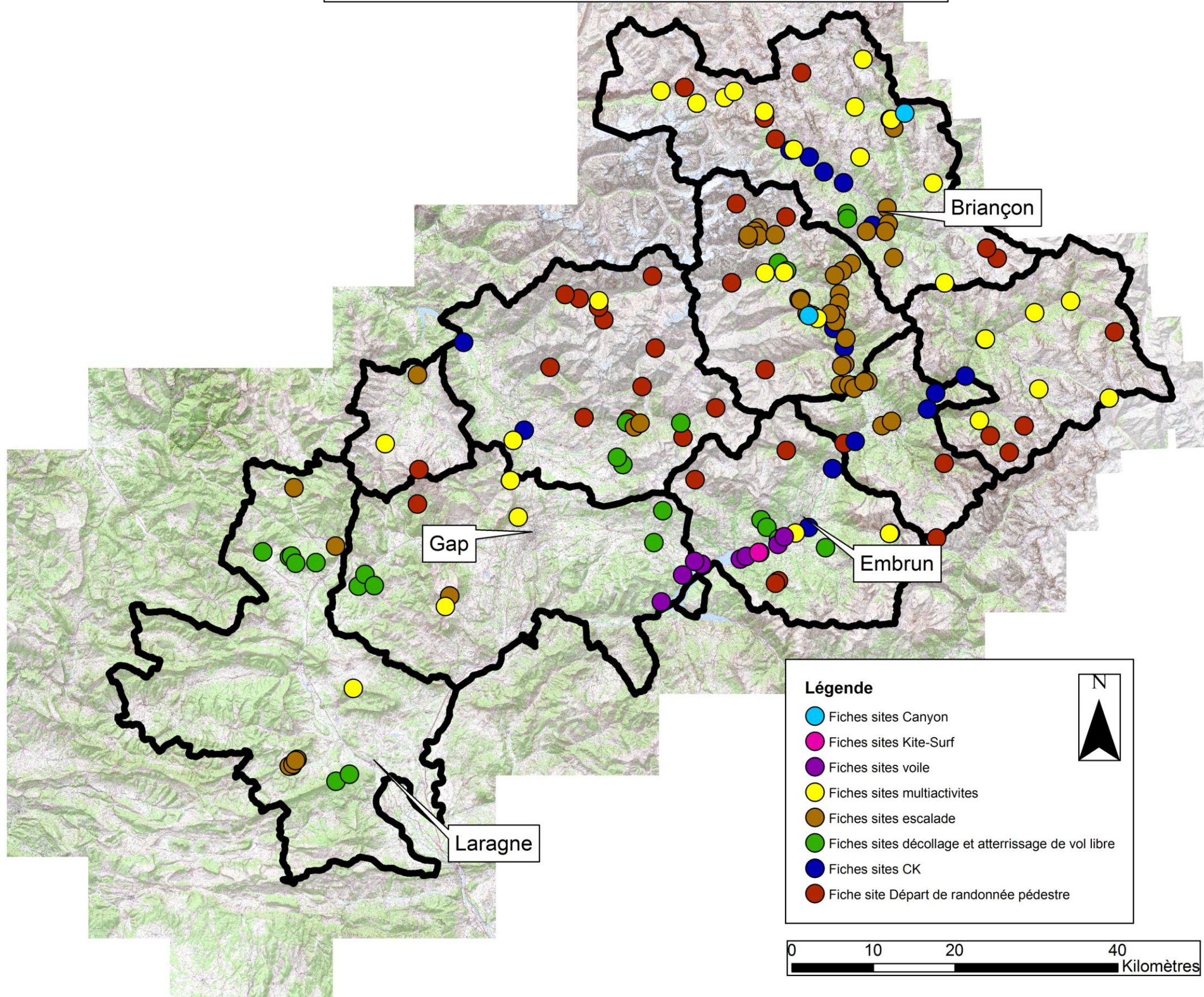
Légende

-  Départ de VTT
-  Départ randonnée pédestre
-  Aire d'embarquement et de débarquement
-  Site de canyon
-  Site d'escalade
-  Site de décollage et atterrissage de parapente
-  secteur de multiactivités
-  Itinéraires VTT
-  Itinéraires pêche
-  Itinéraires eau-vive

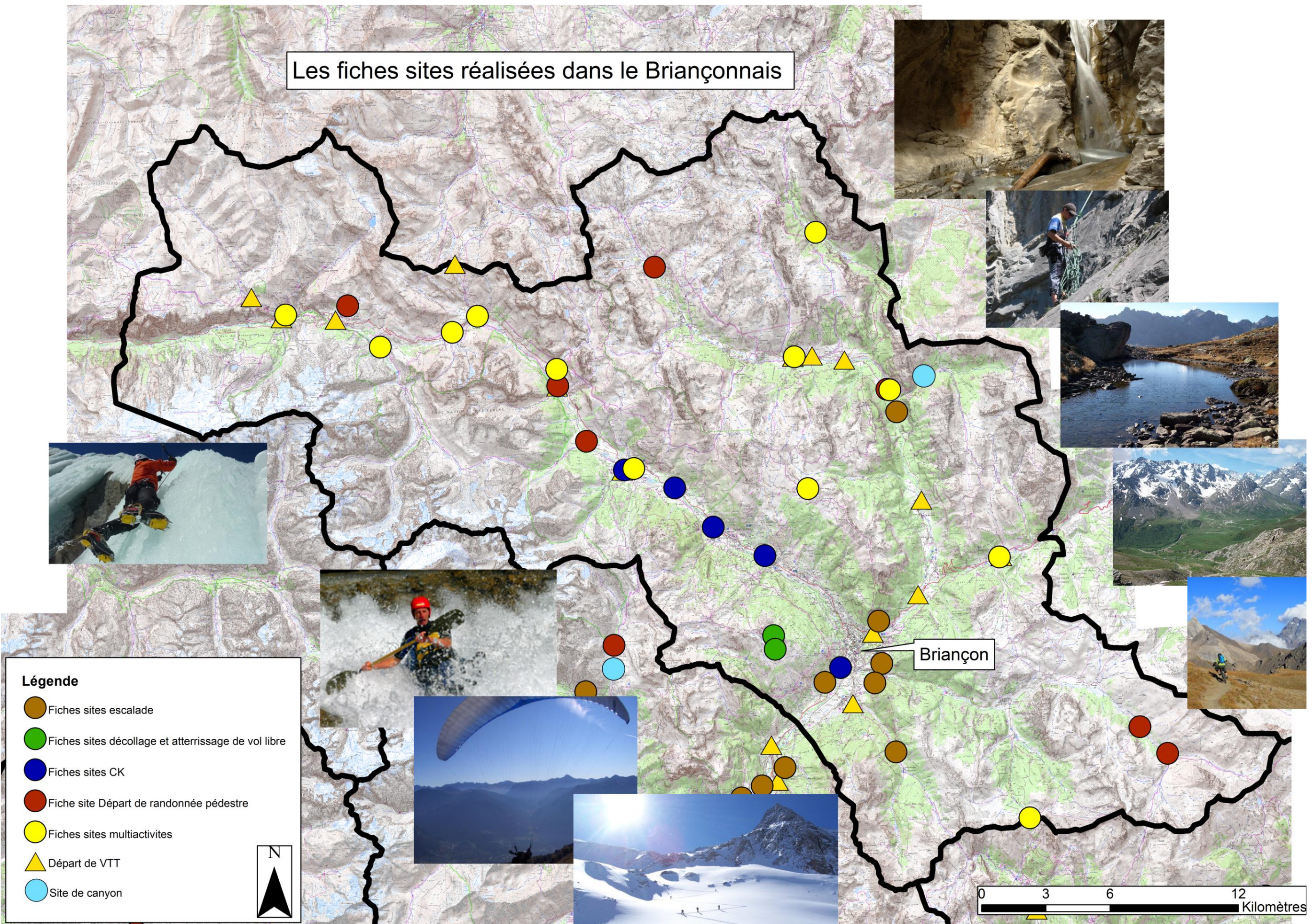


0 3 6 12
Kilomètres

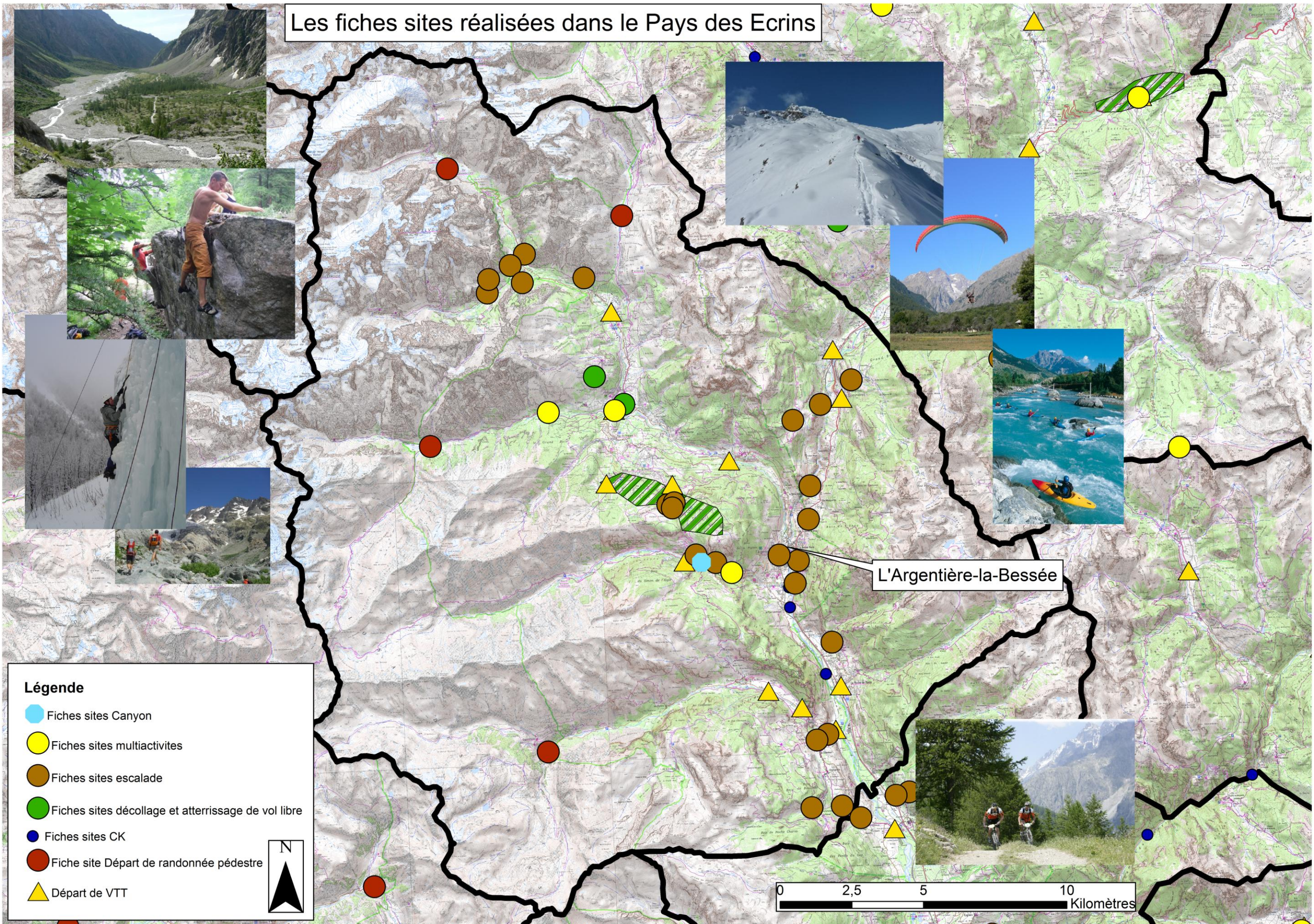
Les fiches sites réalisées dans les Hautes-Alpes



Les fiches sites réalisées dans le Briançonnais




Les fiches sites réalisées dans le Pays des Ecrins




Légende

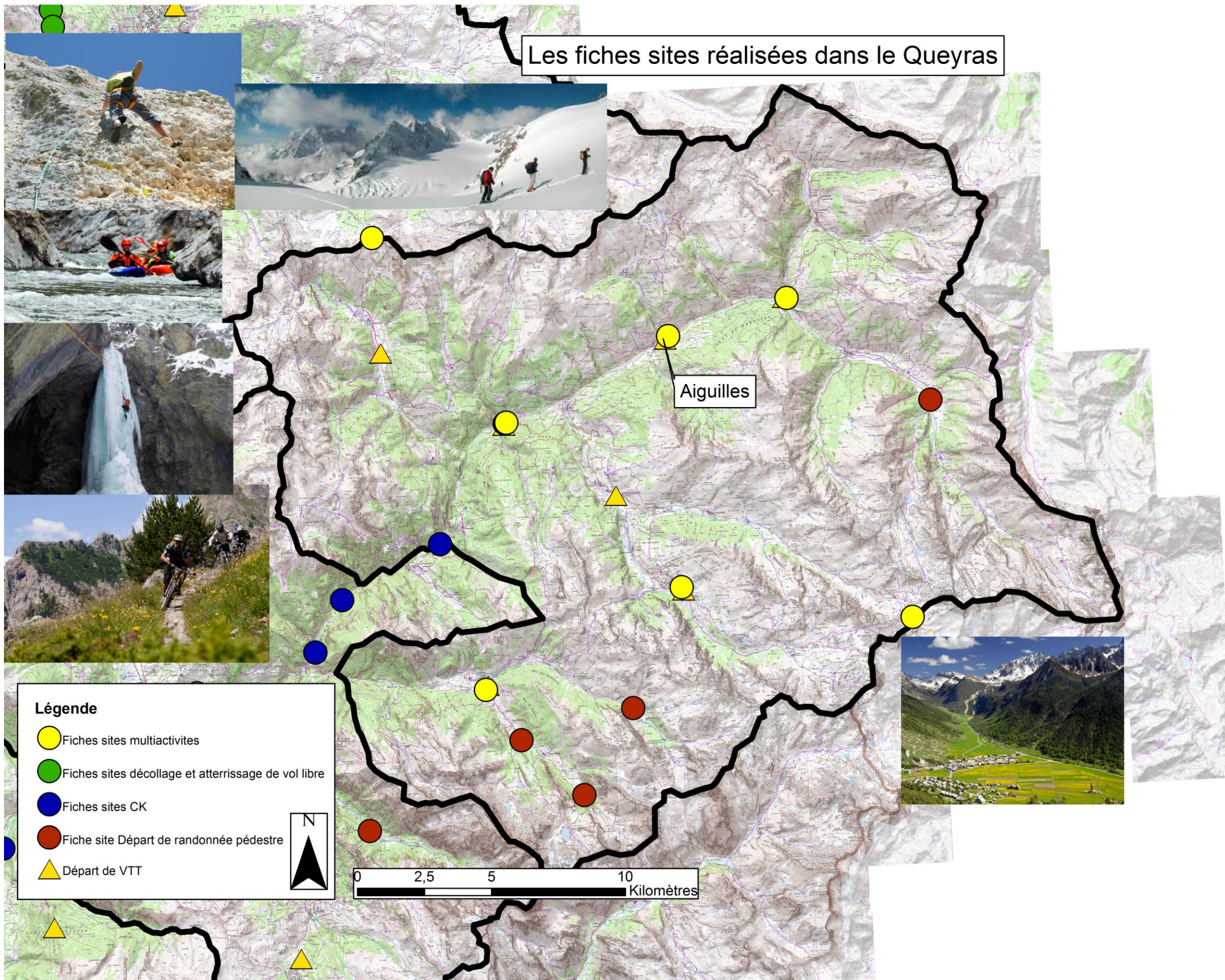
- Fiches sites Canyon
- Fiches sites multiactivités
- Fiches sites escalade
- Fiches sites décollage et atterrissage de vol libre
- Fiches sites CK
- Fiche site Départ de randonnée pédestre
- Départ de VTT



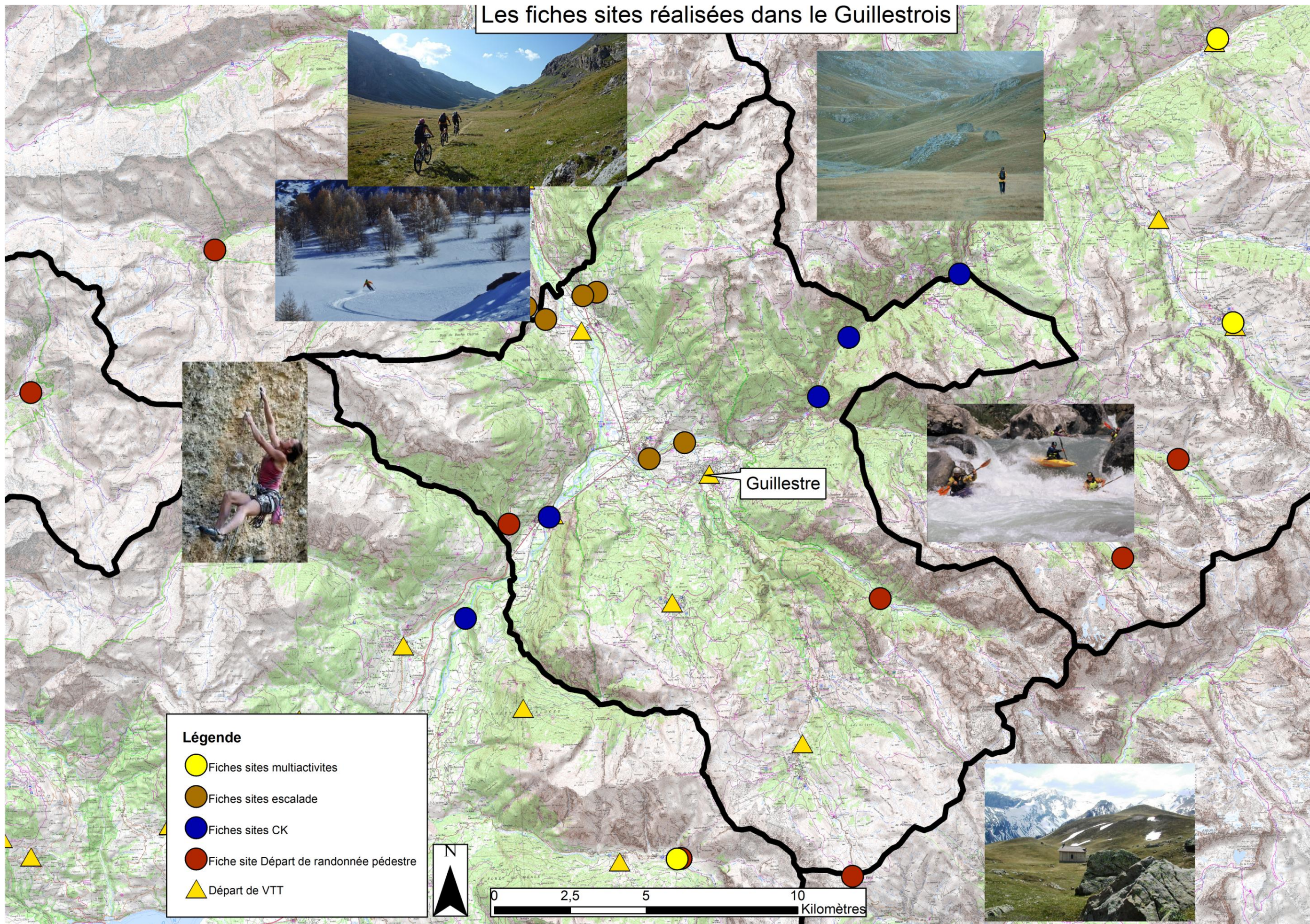
L'Argentière-la-Bessée



Les fiches sites réalisées dans le Queyras



Les fiches sites réalisées dans le Guillestrois



Légende


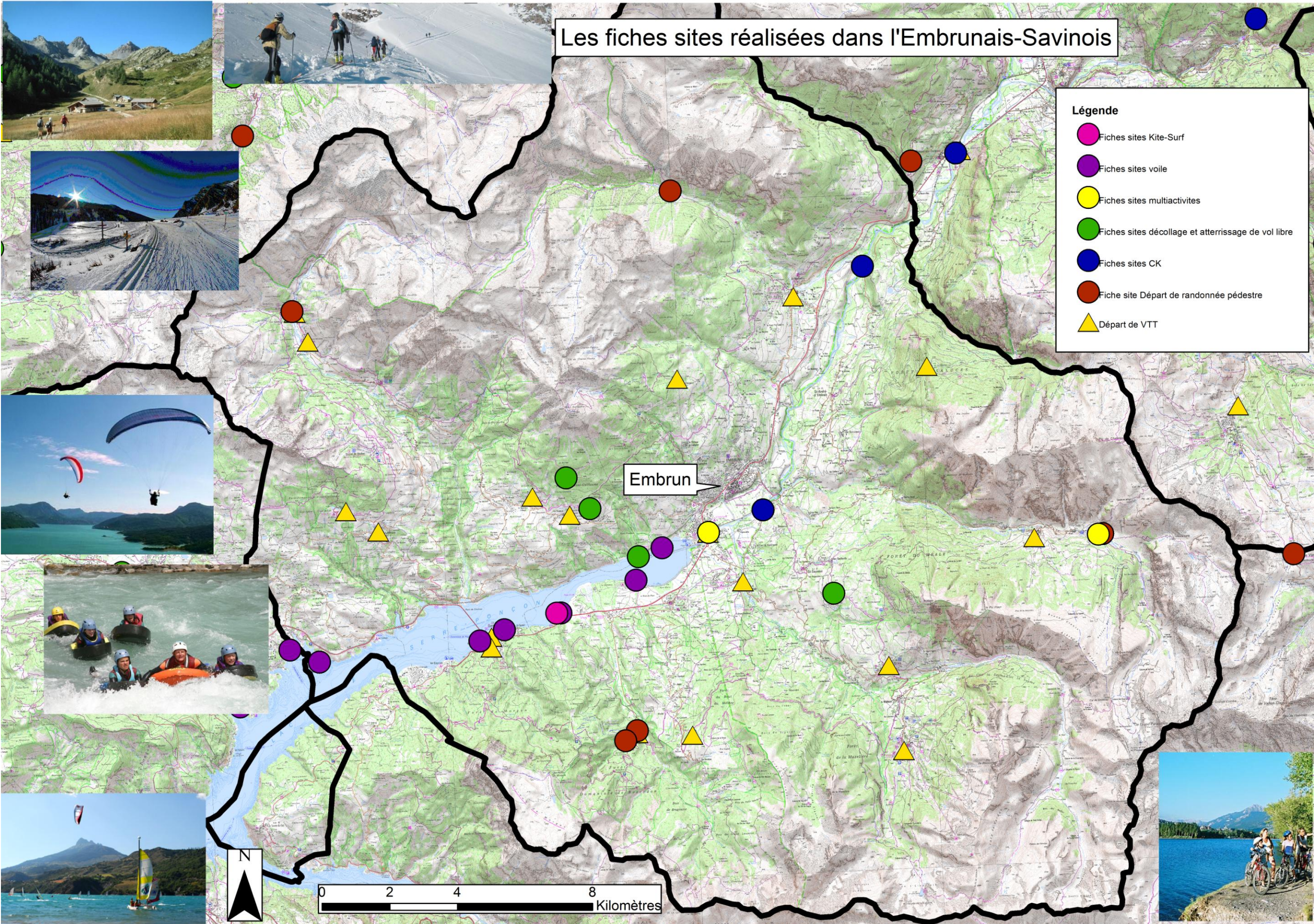
- Fiches sites multiactivites
- Fiches sites escalade
- Fiches sites CK
- Fiche site Départ de randonnée pédestre
- ▲ Départ de VTT



Les fiches sites réalisées dans l'Embrunais-Savinois

Légende

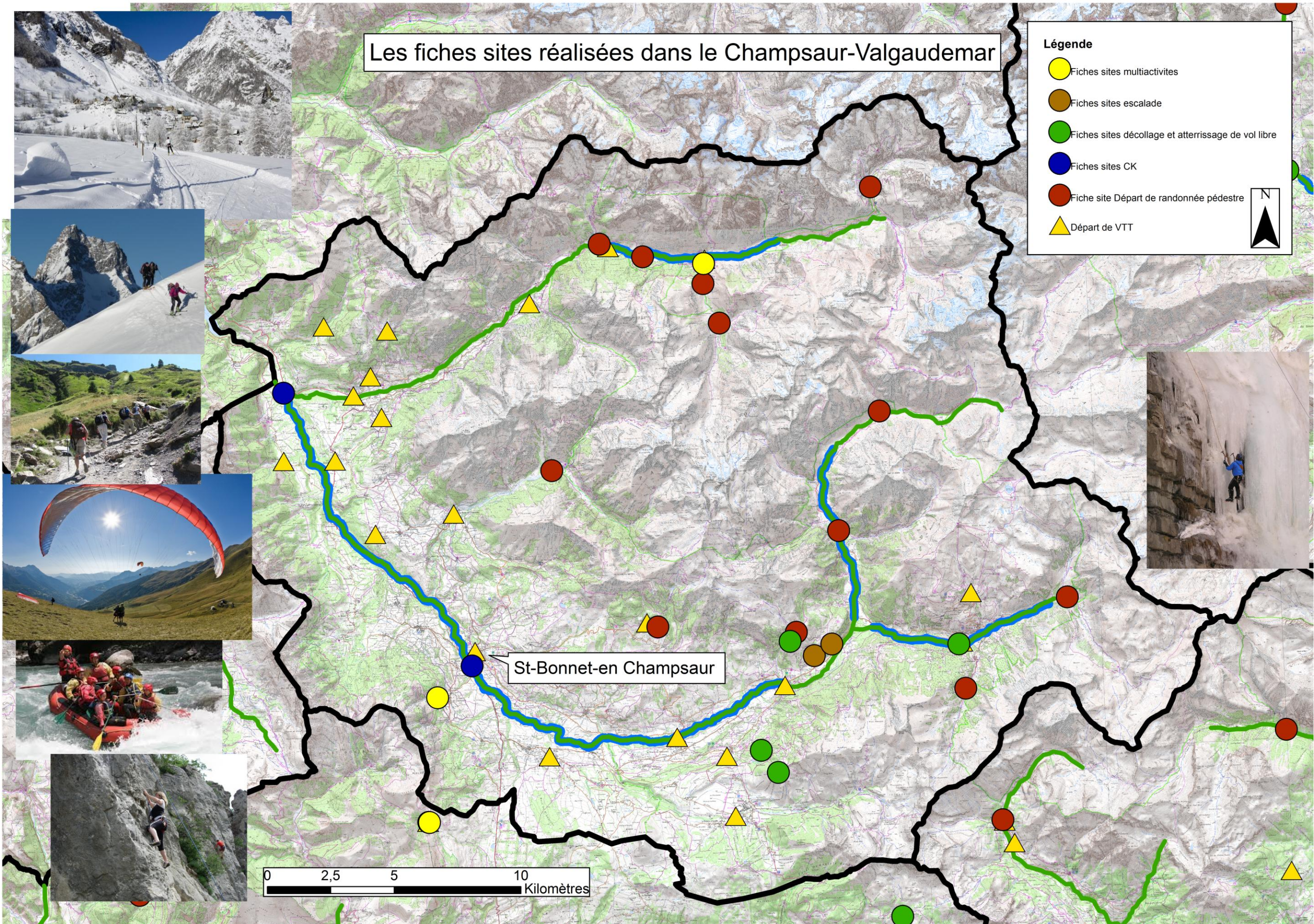

- Fiches sites Kite-Surf
- Fiches sites voile
- Fiches sites multiactivités
- Fiches sites décollage et atterrissage de vol libre
- Fiches sites CK
- Fiche site Départ de randonnée pédestre
- Départ de VTT



Les fiches sites réalisées dans le Champsaur-Valgaudemar

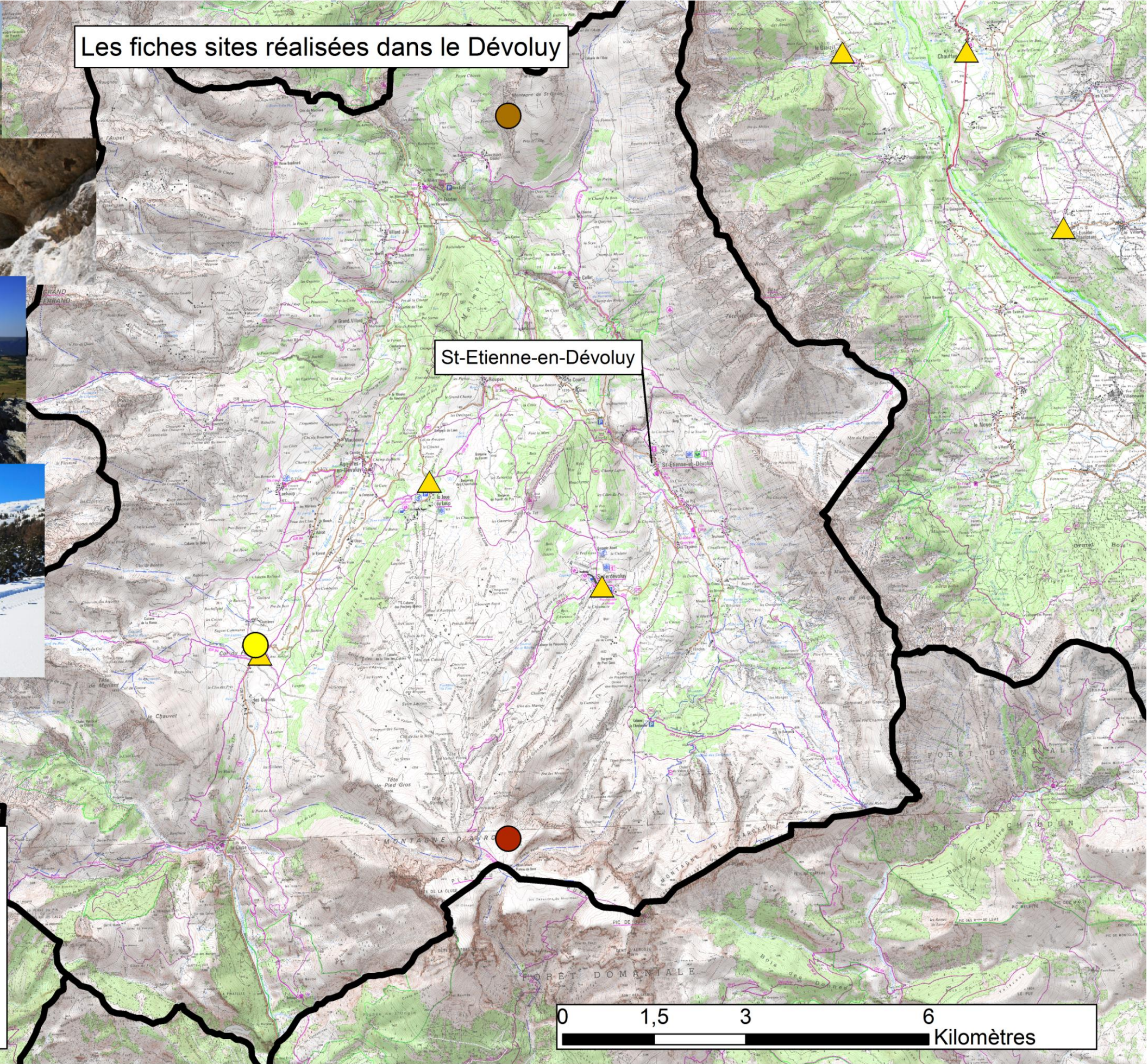
Légende

- Fiches sites multiactivités
- Fiches sites escalade
- Fiches sites décollage et atterrissage de vol libre
- Fiches sites CK
- Fiche site Départ de randonnée pédestre
- Départ de VTT









Les fiches sites réalisées dans le Dévoluy

St-Etienne-en-Dévoluy

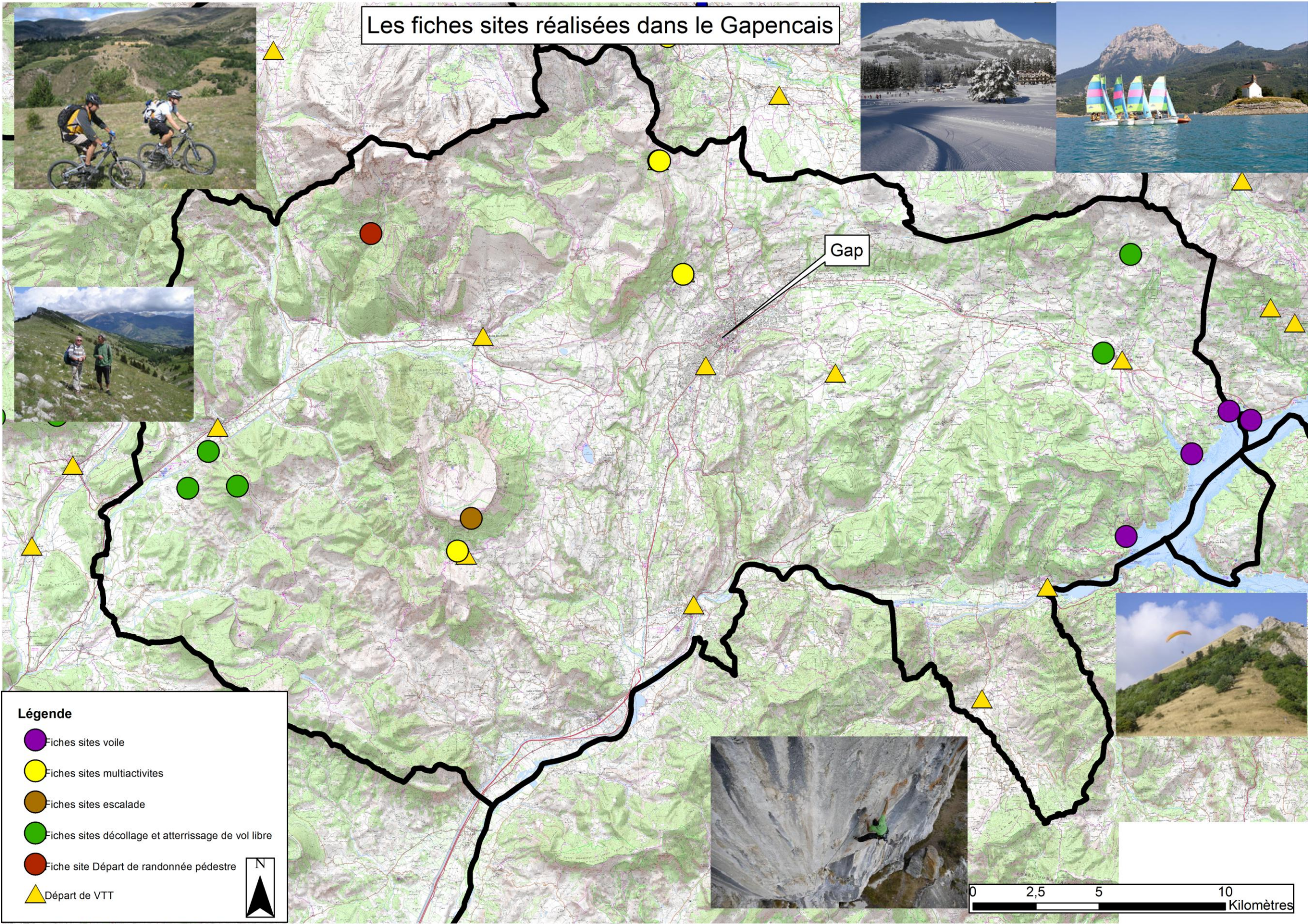


Légende

-  Fiches sites multiactivités
-  Fiches sites escalade
-  Fiches sites décollage et atterrissage de vol libre
-  Départ de VTT
-  itinéraires de randonnée équestre



Les fiches sites réalisées dans le Gapencais

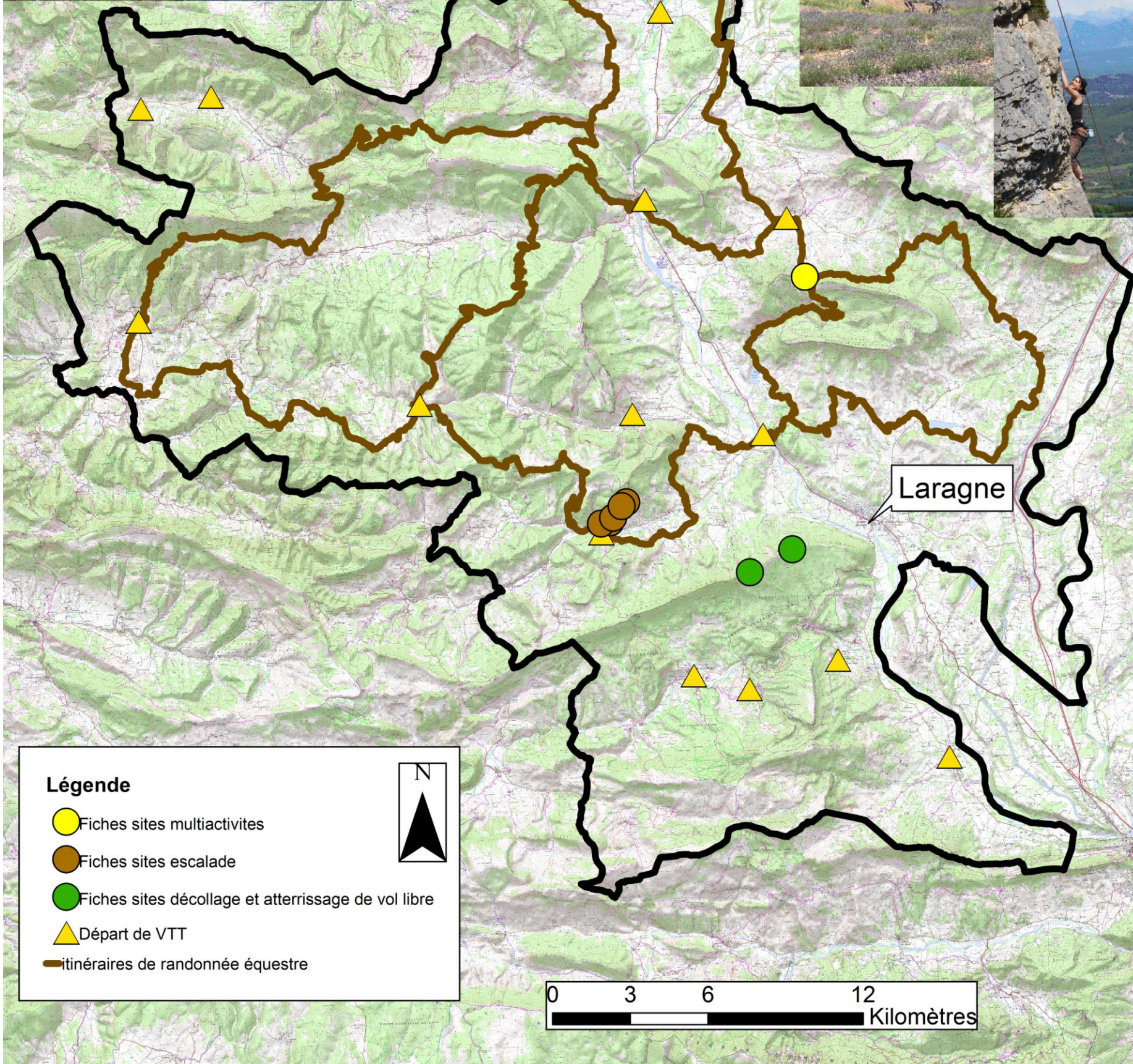



Légende

- Fiches sites voile
- Fiches sites multiactivités
- Fiches sites escalade
- Fiches sites décollage et atterrissage de vol libre
- Fiche site Départ de randonnée pédestre
- ▲ Départ de VTT

N
▲

Les fiches sites réalisées dans le Pays du Buech



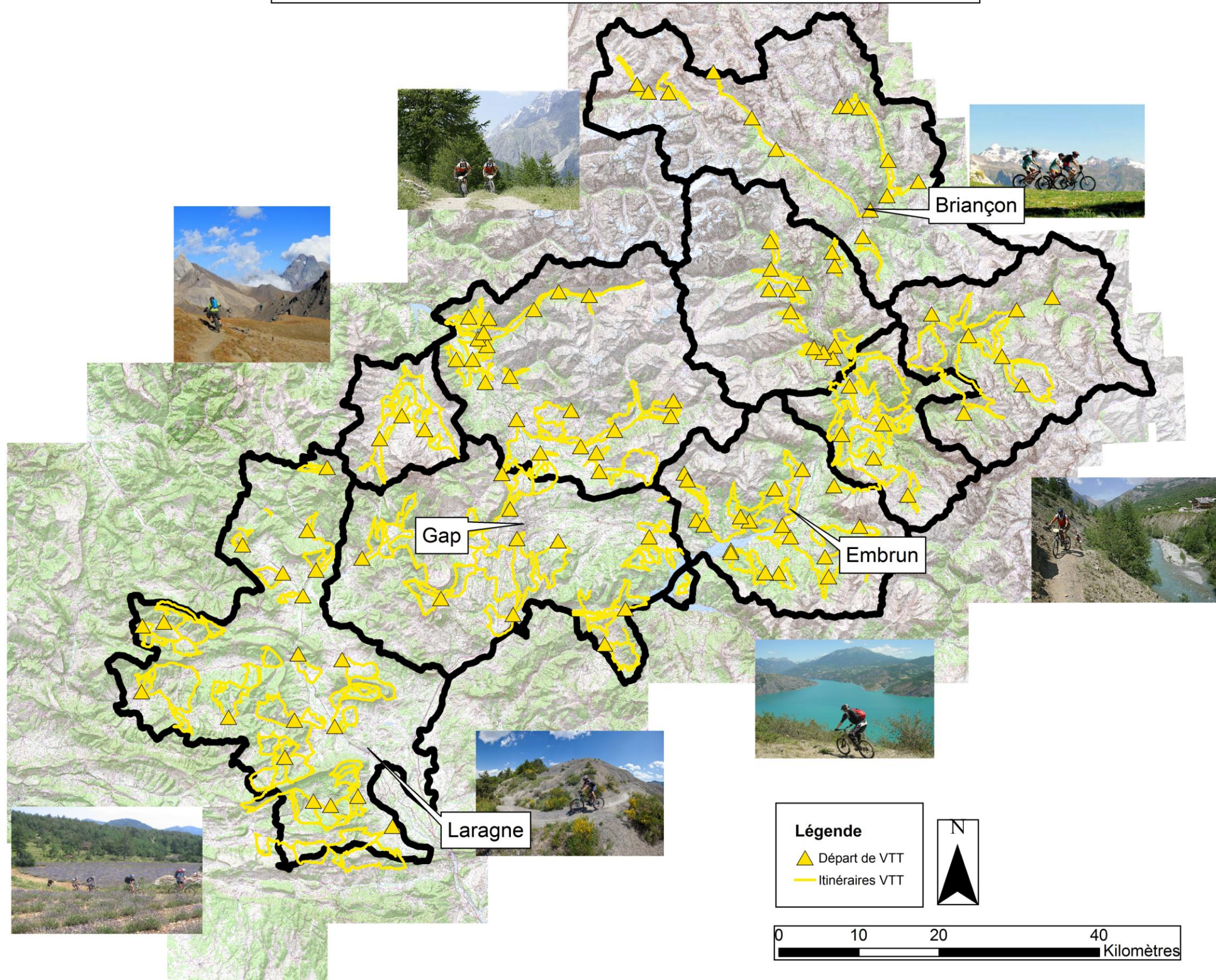
Légende

- Fiches sites multiactivites
- Fiches sites escalade
- Fiches sites décollage et atterrissage de vol libre
- ▲ Départ de VTT
- itinéraires de randonnée équestre

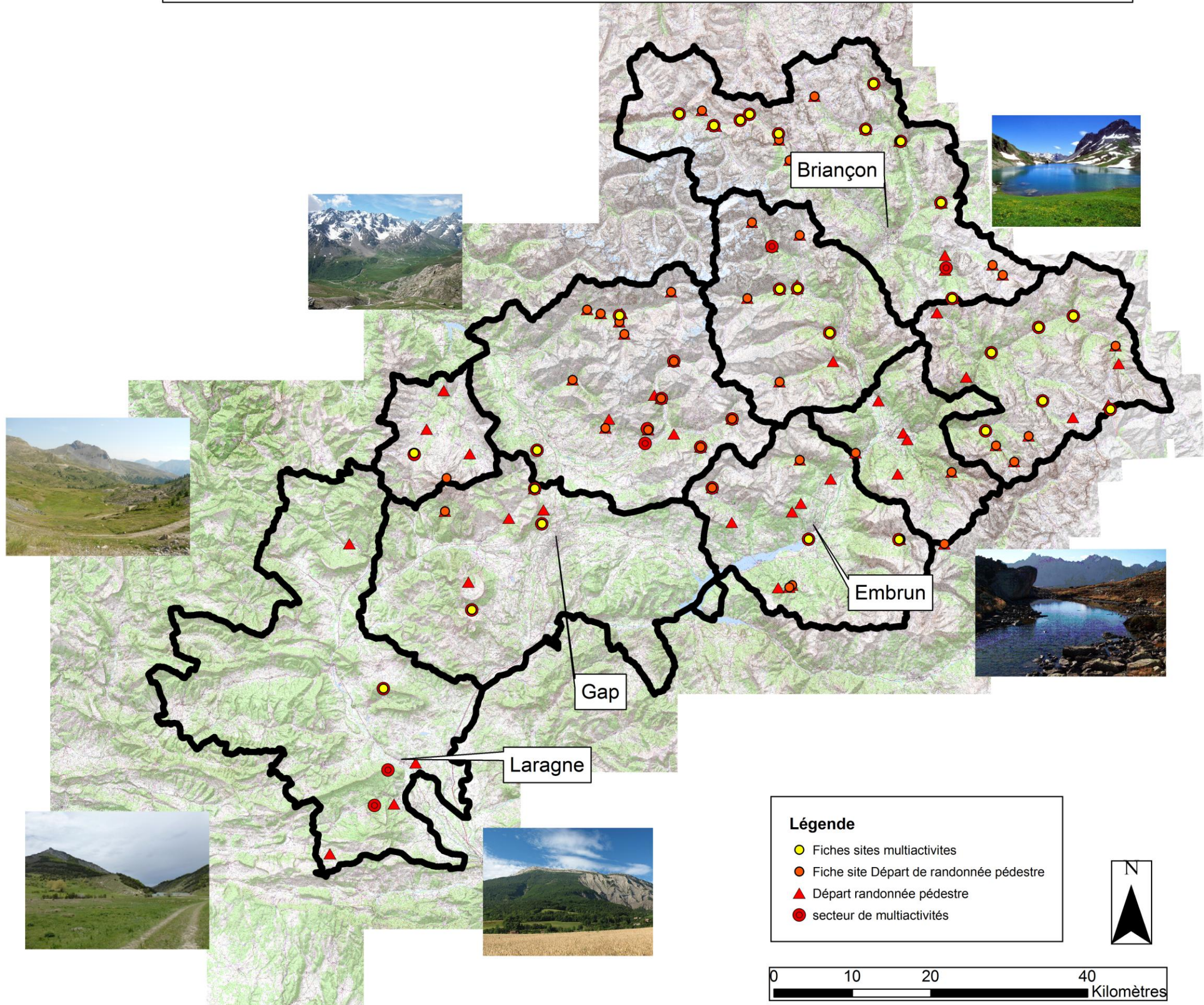


0 3 6 12 Kilomètres

Les départs et itinéraires de VTT dans les Hautes-Alpes




Les départs de randonnée pédestre et sites de multiactivités des Hautes-Alpes

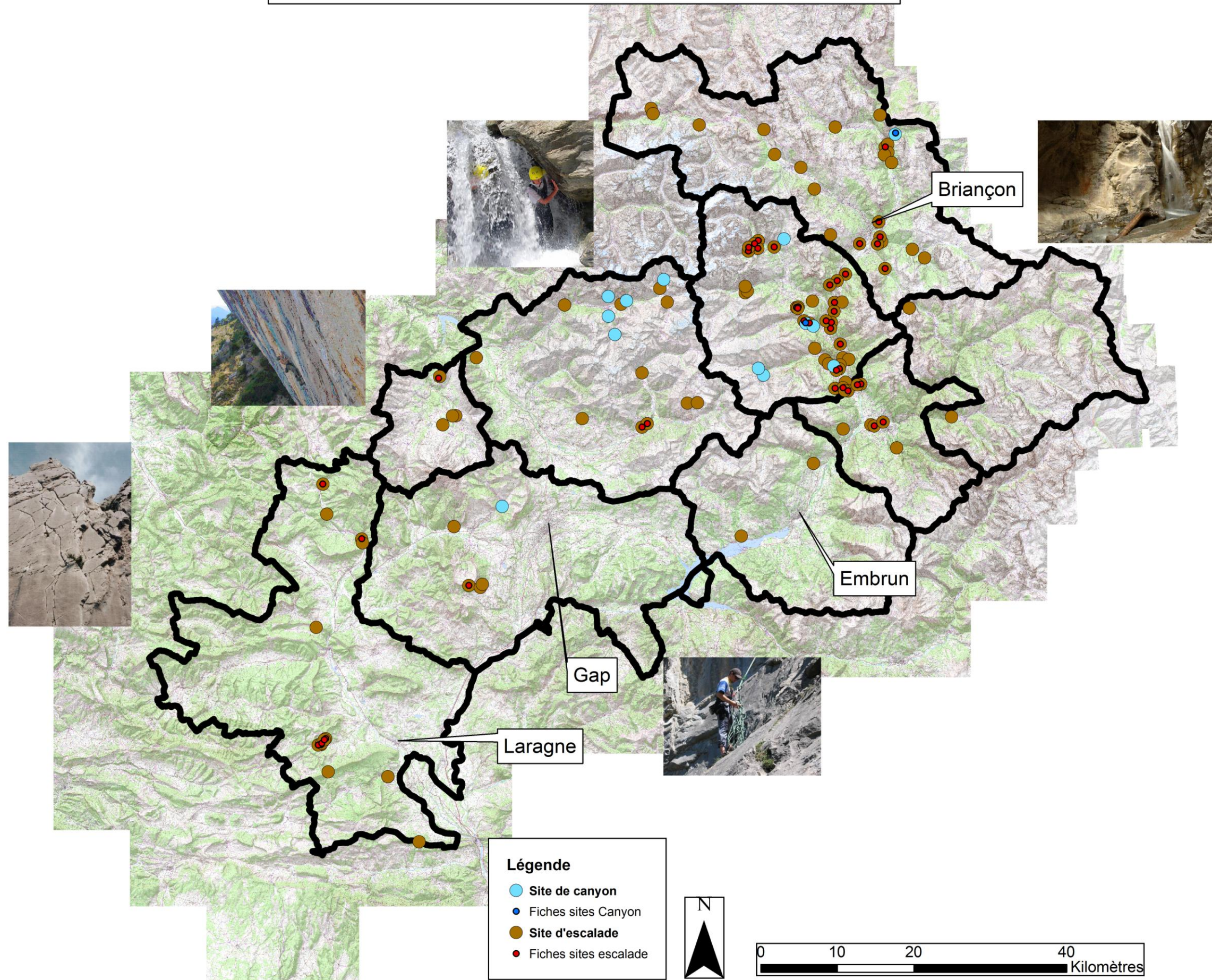


Légende

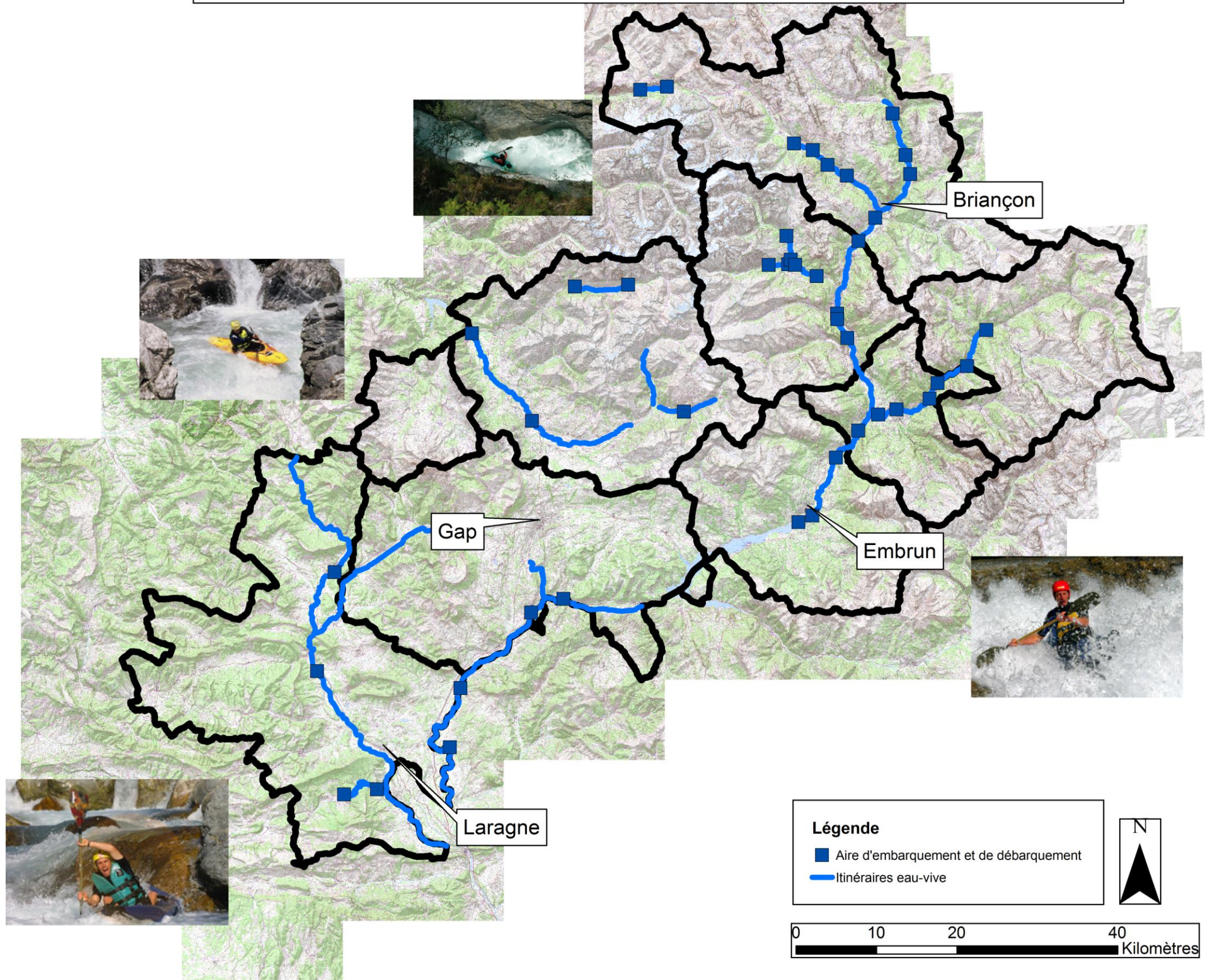
- Fiches sites multiactivités
- Fiche site Départ de randonnée pédestre
- ▲ Départ randonnée pédestre
- secteur de multiactivités



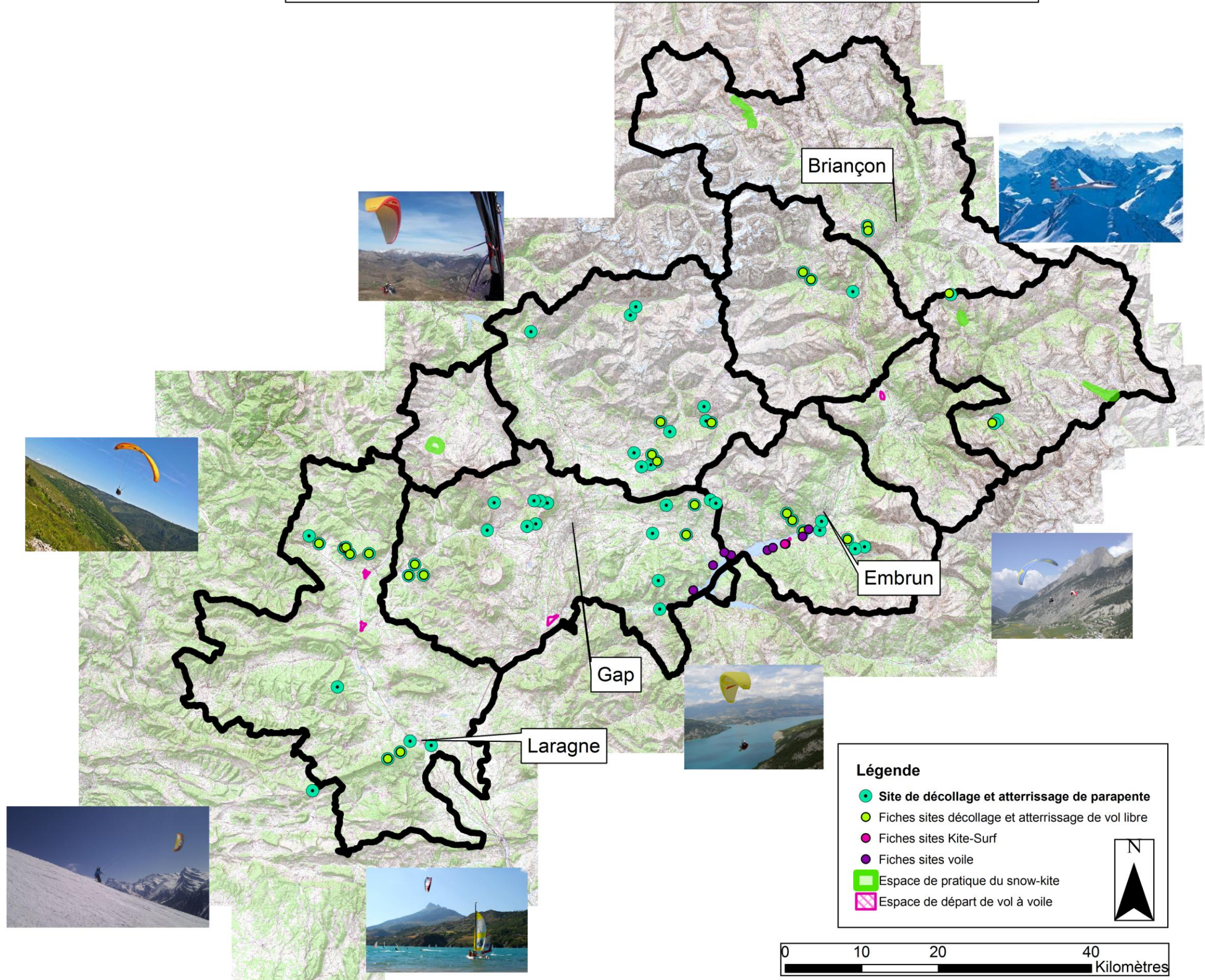
Les sites d'escalade et de canyon des Hautes-Alpes



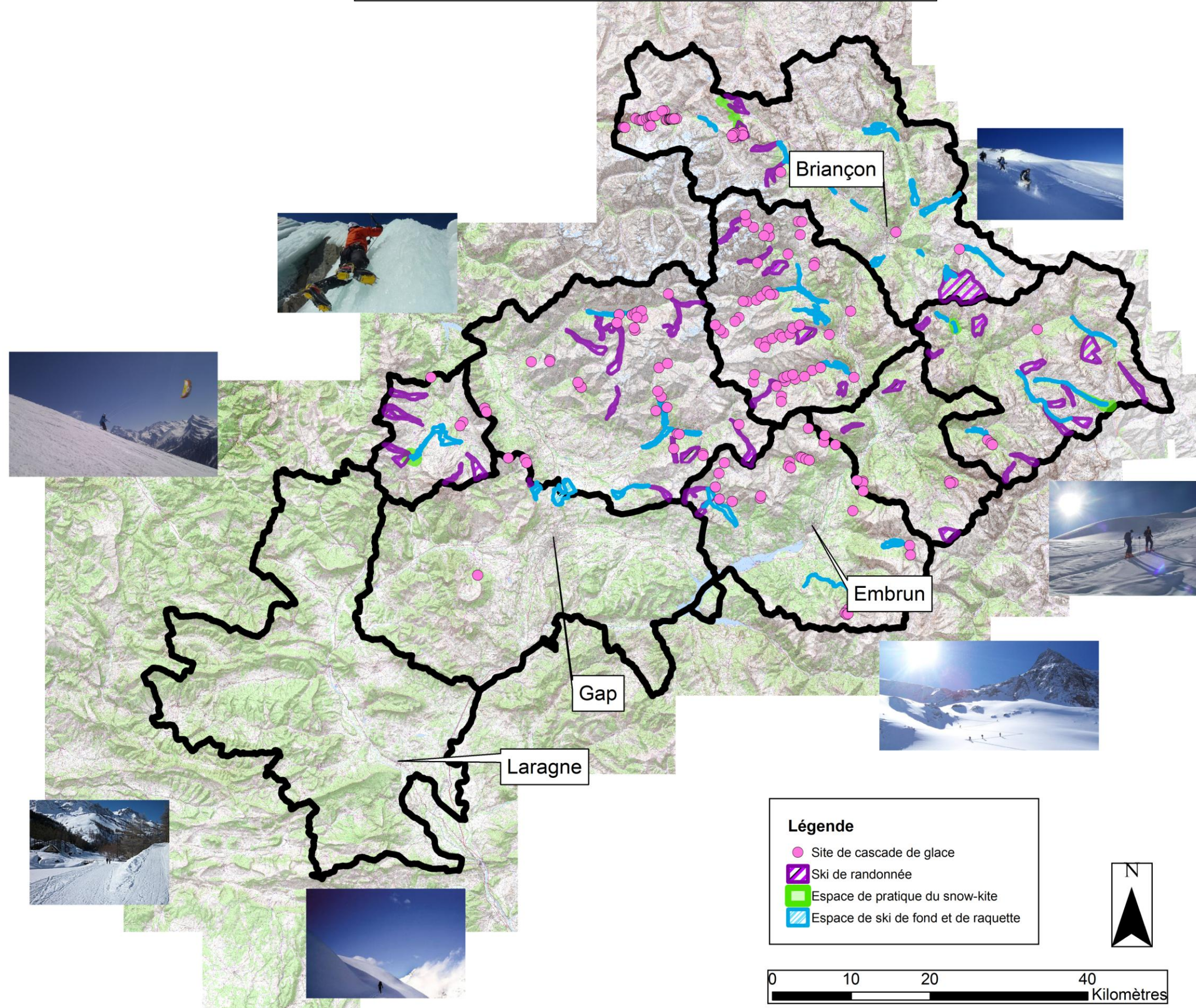
Les aires d'embarquement, débarquement et itinéraires de Canoë-Kayak et Disciplines Associées dans les Hautes-Alpes



Les sites de vol libre, de voile, de vol à voile des Hautes-Alpes



Les activités hivernales dans les Hautes-Alpes



*Elaboration du Plan Départemental des Espaces, Sites et Itinéraires pour un développement maîtrisé de
 s sports de nature dans le département des Hautes-Alpes*



| | |
|---|---|
| <p><i>Rapport de Phase 1 Décembre 2012</i></p> | <p><i>Recueil des fiches ESI relatifs aux sports de nature dans le département des Hautes-Alpes</i></p> <p><i>Fiches sites embarcadère et débarcadère de Canoë-Kayak et Disciplines Associées</i></p> |
|---|---|


Sommaire

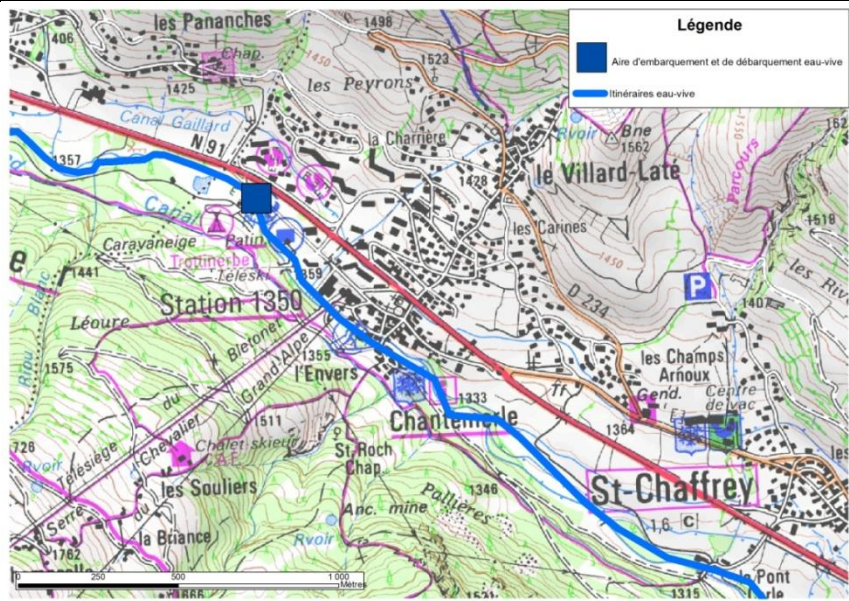
| | |
|--|----|
| Fiches d'embarcadères-débarcadères de canoë-kayak et disciplines associées : | 3 |
| Briançonnais | 3 |
| Pays des Ecrins..... | 23 |
| Queyras | 35 |
| Guillestrois..... | 51 |
| Embrunais-Savinois | 55 |

Fiches d'embarcadères-débarcadères de canoë-kayak et disciplines associées :

Briançonnais

| | | |
|----------------------------------|--|-------------------|
| Code du site : CK-01-B | ACTIVITE D'EAU VIVE A CHANTEMERLE | INDICATEUR |
|----------------------------------|--|-------------------|



| | | |
|------------------------------|--|--|
| Activité | Eau vive | |
| Ville / Territoire | St Chaffrey (Chantemerle) Briançonnais | |
| Carte de l'ESI |  | |
| Coordonnées Lambert93 | X=982651 Y=6432700 | |
| Coordonnées GPS | | |

| CONSTAT DE L'EXISTANT | | |
|--|---|--------|
| Accès | D1091 | |
| | Le site se situe au bord de cette route. Possibilité de se rendre sur le site en train (gare de Briançon) et navette | 1 5 |
| Stationnement | Parking aménagé, délimité, signalé, avec emplacements marqués au sol | 2 |
| | Possibilités de stationnement : 6 bus (place réservées) et une vingtaine de voitures | 3 |
| Difficultés d'accès | / | |
| Fréquentation (<i>observée au moment de la visite, période de fréquentation</i>) | Fréquentation observée au moment de la visite (27/07/2012, vers 11h) : - 2 bus - Une quinzaine de voitures - Une cinquantaine de personnes | 3 |
| Zone fonctionnelle | | |
| Panneaux (<i>explicatifs, directionnels,...</i>) | / | |
| Aire de pique-nique | / | |
| Sanitaires | / | |
| Poubelles | / | |
| Autres | Présence d'un prestataire d'activité d'eau vive au niveau de l'aire de stationnement. Tous commerces, hébergement, restauration à Chantemerle. | |
| Zone d'exercice | | |
| Accès | Aucune mise à l'eau n'existe sur ce site. | |
| Aménagements / Equipements | | |
| Difficultés | La Guisane entre le Monétier et Chantemerle est de difficulté moyenne. | |
| Sécurité / risques particuliers | / | |
| Comportement des usagers | | |
| Remarques particulières concernant le comportement des usagers | / | |

| ENVIRONNEMENT | | |
|----------------------------------|--|--|
| Espèces/habitats à enjeux | Milieu à enjeu : le cours d'eau et ses ripisylves Espèces à enjeu : les espèces limicoles | |
| Impact potentiel ou avéré | Impacts potentiel : <ul style="list-style-type: none"> - Piétinement en cours d'eau et sur les ripisylves - Dérangement des espèces limicoles | |
| Statut réglementaire | / | |
| Observations | / | |

| ENJEUX | | |
|--------------------------------|--|----------|
| Enjeux sociaux | FORT : Le site semble très fréquenté. | 6 |
| Enjeux environnementaux | MOYEN : Les impacts sur le cours d'eau, les ripisylves et les espèces limicoles sont potentiels et non avérés. | * |
| Enjeux économiques | FORT : L'activité économique sur le site est importante avec la présence des commerces et des prestataires. | 6 |
| Enjeux territoriaux | FORT : La Guisane, comme la Durance est un cours d'eau important pour la pratique des activités d'eau vive. | 6 |
| Maîtrise foncière | Parcelle N° 93 (stationnement) | |



| PRECONISATION ET OBSERVATIONS | | |
|-----------------------------------|---|--|
| Préconisations | La fréquentation importante du site, ainsi que la présence d'un prestataire justifierait peut être l'aménagement d'une mise à l'eau au niveau de ce site, avec la mise en place de la signalisation associée. | |
| Observations particulières | | |

| ESTIMATION NOTATION/INDICATEURS | | |
|---|---|----|
| Indicateurs sociaux et économiques | | 32 |
| Indicateurs de risque | * | 1 |

| | | |
|----------------------------------|--|-------------------|
| Code du site : CK-02-B | EMBARCADERE / DEBARCADERE LE MONETIER LES BAINS | INDICATEUR |
|----------------------------------|--|-------------------|



| | | |
|------------------------------|---------------------------------------|--|
| Activité | Eau-Vive | |
| Ville / Territoire | Le Monétier-les-Bains Briançonnais | |
| Carte de l'ESI | | |
| Coordonnées Lambert93 | X=976079 Y=6436712 | |
| Coordonnées GPS | X= 6,503119 Y= 44,974498 | |

| | | |
|------------------------------|---|---|
| CONSTAT DE L'EXISTANT | | |
| Accès | D1091 puis route en direction des thermes. | 1 |

| | | |
|--|---|----------|
| | Possibilité de se rendre sur le site en train (gare de Briançon) et navette | 5 |
| Stationnement | Parking aménagé, signalé, avec emplacement marqués au sol. Possibilité de stationnement : une vingtaine de places. | 2 3 |
| Difficultés d'accès | / | |
| Fréquentation (observée au moment de la visite, période de fréquentation) | <p>Fréquentation observée au moment de la visite (le 27/07/2012 vers 12h) :</p> <ul style="list-style-type: none"> - De nombreux véhicules stationnés sur le parking et les parkings à proximité - Mais aucun pratiquant d'activité d'eau vive observé <p>Interprétation de la fréquentation :</p> <p>Au regard de la fréquentation du cours d'eau et des sites d'eau vive en aval du Monetier les Bains, on peut estimer que la fréquentation de ce site est importante.</p> | 3 |
| Zone fonctionnelle | | |
| Panneaux (explicatifs, directionnels,...) | / | |
| Aire de pique-nique | / | |
| Sanitaires | / | |
| Poubelles | / | |
| Autres | / | |
| Zone d'exercice | | |
| Accès | Direct depuis l'aire de stationnement, par un chemin en pente raide. Pas d'accès aux PMR | |
| Aménagements / Equipements | Outre le chemin en pente raide, le site n'est ni aménagé, ni équipé. Le chemin fini par une cassure de la pente et une grosse marche pas forcément commode à franchir lorsqu'on porte son embarcation. | |
| Difficultés | La Guisane entre le Monetier et Chantemerle est de difficulté moyenne. | |
| Sécurité / risques particuliers | Le chemin d'accès à l'eau n'est pas forcément évident lorsque l'on porte son embarcation. | |
| Comportement des usagers | | |
| Remarques particulières concernant le comportement des usagers | / | |

| ENVIRONNEMENT | | |
|----------------------------------|---|---|
| Espèces/habitats à enjeux | Milieu à enjeu : le cours d'eau et ses ripisylves Espèces à enjeu : les espèces limicoles | |
| Impact potentiel ou avéré | Impacts potentiels : <ul style="list-style-type: none"> - Piétinement en cours d'eau et des ripisylves - Dérangement des espèces limicoles | |
| Statut réglementaire | <p>ZNIEFF terrestre Type I : code 05-102-109</p> <p>Bas du versant adret du Casset et de Monétier-les-Bains, de la Maison Blanche au Freyssinet</p> <p>Faune : trente deux espèces animales patrimoniales, dont huit déterminantes</p> <p>Flore : Huit espèces végétales déterminantes</p> <p>ZNIEFF terrestre Type I : code 05-104-111</p> <p>Versants ouest de la montagne des Agneaux et du pic de Clouzis - têtes de Sainte-Marguerite - Grand Lac de l'Eychauda</p> <p>Faune : Vingt espèces animales patrimoniales, dont quatre déterminantes</p> <p>Flore : Neuf espèces végétales déterminantes</p> | * |
| Observations | | |

| ENJEUX | | |
|--------------------------------|--|---|
| Enjeux sociaux | <p>FORT :</p> <p>Le cours d'eau est très fréquenté.</p> | 6 |
| Enjeux environnementaux | <p>MOYEN :</p> <p>Les impacts sur le cours d'eau, les ripisylves et les espèces limicoles sont potentiels et non avérés.</p> | * |
| Enjeux économiques | <p>FORT :</p> <p>Le site d'embarquement / débarquement n'est pas le siège direct d'activités économiques. En revanche, le village du Monetier les Bains est à proximité immédiate (moins de 5min à pied) et de nombreux prestataires d'eau vive fréquentent le cours d'eau.</p> | 6 |
| Enjeux territoriaux | <p>FORT :</p> <p>La Guisane, comme la Durance est un cours d'eau important pour la pratique des activités d'eau vive.</p> | 6 |
| Maîtrise foncière | Parcelle N°66 (stationnement) | |



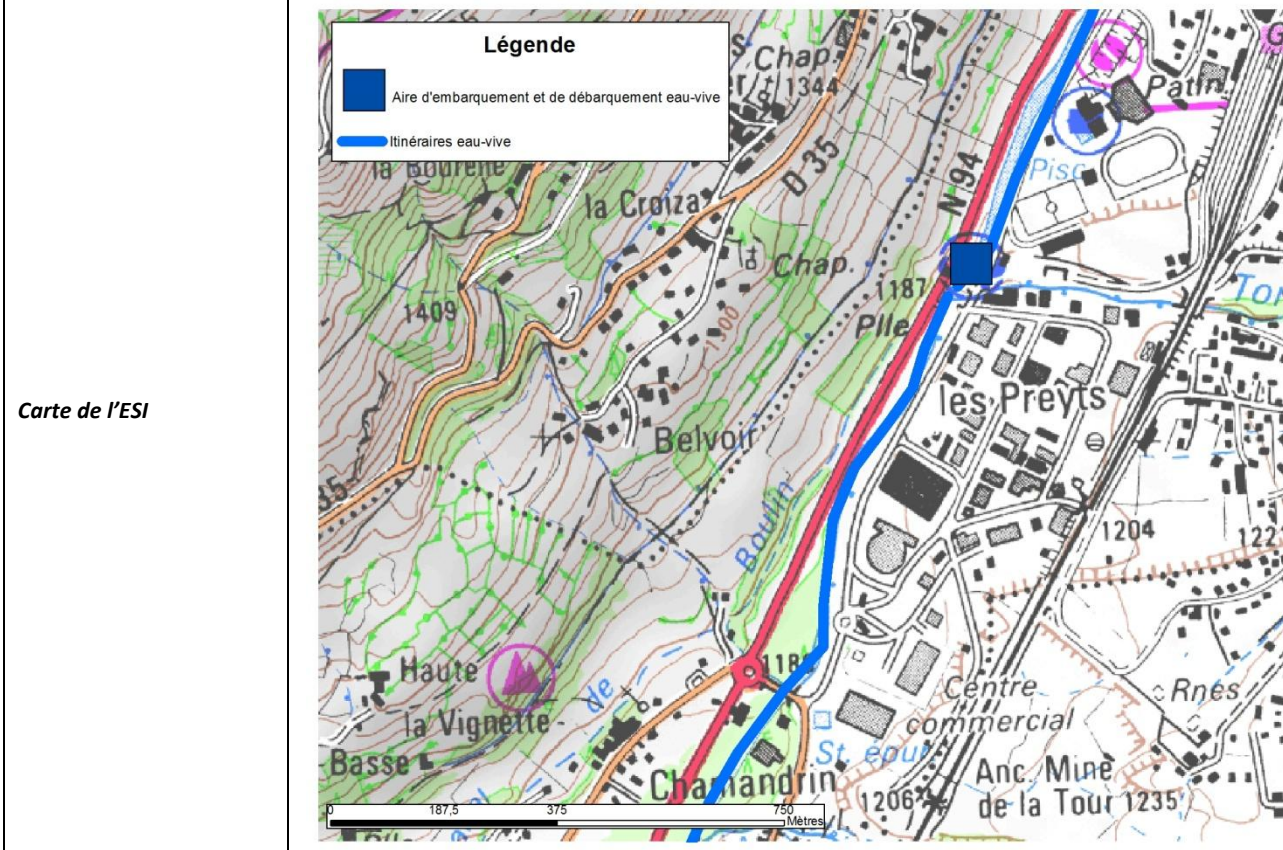
| PRECONISATION ET OBSERVATIONS | | |
|-----------------------------------|---|--|
| Préconisations | <p>Mettre en place une signalisation à minima sur site.</p> <p>Aménager la mise à l'eau afin de la rendre moins difficile d'accès avec les embarcations : chemin en pente douce, suppression de la marche, aménagement d'une plage.</p> | |
| Observations particulières | / | |

| ESTIMATION NOTATION/INDICATEURS | | |
|---|---|----|
| Indicateurs sociaux et économiques | | 32 |
| Indicateurs de risque | * | 2 |

| | | |
|----------------------------------|---|-------------------|
| Code du site : CK-03-B | EMBARCADERE / DEBARCADERE LE PREYTS (2 embarcadères / Débarcadères) | INDICATEUR |
|----------------------------------|---|-------------------|




| | | |
|---------------------------|--------------------------|--|
| Activité | Activités d'eau vive | |
| Ville / Territoire | Briançon Briançonnais | |



| | | |
|------------------------------|-----------------------------|--|
| Coordonnées Lambert93 | X=986195 Y=6427462 | |
| Coordonnées GPS | X= 6,625919 Y= 44,887197 | |

| CONSTAT DE L'EXISTANT | | |
|--|--|---|
| Accès | N94 pour un des embarcadères / débarcadères | 1 |
| | N94 puis route en direction du pôle sportif pour l'autre Possibilité de se rendre sur le site en train (gare de Briançon) et bus | 5 |
| Stationnement | Dans les 2 cas : stationnement possible sur le bas coté de la route. Aire non signalée et non aménagée. Dans le cas du site sur la route du pôle sportif, le stationnement risque d'empiéter sur la piste cyclable. Possibilité de stationnement : 6/7 voitures dans les 2 cas. | |
| Difficultés d'accès | Sites non signalés | |
| Fréquentation (<i>observée au moment de la visite, période de fréquentation</i>) | Fréquentation observée au moment de la visite (le 27/07/2012, à 8h30) : 1 minibus et 5 CK pour le site en bord de N94. Rien sur le site du coté du pôle sportif Interprétation de la fréquentation : Le site semble très fréquenté. | 3 |
| Zone fonctionnelle | | |
| Panneaux (<i>explicatifs, directionnels,...</i>) | / | |
| Aire de pique-nique | / | |
| Sanitaires | / | |
| Poubelles | / | |
| Autres | / | |
| Zone d'exercice | | |
| Accès | chemin d'accès et de mise à l'eau directement au niveau de l'aire de stationnement. Accès à l'eau facile | 1 |
| Aménagements / Equipements | Pas réellement d'aménagement / équipement. Un chemin d'accès et de mise à l'eau en pente douce, non aménagé | |
| Difficultés | Moyen : départ d'un parcours de classe II (avec un rapide en classe III) | |
| Sécurité / risques particuliers | Une des aires de stationnement est implantée directement au bord de la N94, qui est une route très fréquentée → Problème de sécurité et risque liés à la circulation L'autre empiète sur la piste cyclable → Problème de sécurité et risque pour les cyclistes | * |
| Comportement des usagers | | |
| Remarques particulières concernant le comportement des usagers | présence de déchets au niveau de l'aire de stationnement | |

| ENVIRONNEMENT | | |
|----------------------------------|--|--|
| Espèces/habitats à enjeux | milieu à enjeu : le cours d'eau et ses ripisylves espèce à enjeu : les espèces limicoles | |
| Impact potentiel ou avéré | impacts potentiels : <ul style="list-style-type: none"> - Piétinement en cours d'eau et sur les ripisylves - Dérangement des espèces limicoles | |
| Statut réglementaire | / | |
| Observations | / | |

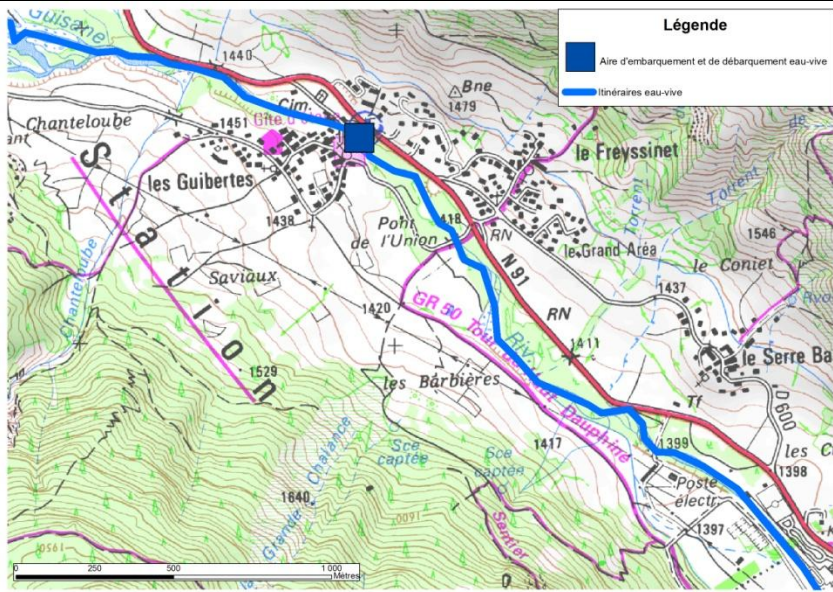
| ENJEUX | | |
|--------------------------------|--|----------|
| Enjeux sociaux | FORT : Le site semble très fréquenté. Le parcours de la Durance est très fréquenté par les pratiquants d'activités d'eau vive. | 6 |
| Enjeux environnementaux | MOYEN : Les impacts sur le cours d'eau, les ripisylves et les espèces limicoles sont potentiels et non avérés. | * |
| Enjeux économiques | FORT : La pratique des activités d'eau vive fait intervenir très fréquemment des prestataires, qui utilisent ce site. | 6 |
| Enjeux territoriaux | FORT : La Durance est une vitrine du département. Elle est réputée pour les possibilités de pratique d'activités d'eau vive. | 6 |
| Maîtrise foncière | Parcelle N° 431 (stationnement)  | |

| PRECONISATION ET OBSERVATIONS | | |
|-----------------------------------|--|--|
| Préconisations | Mettre en place une signalisation pour l'aire de stationnement, ainsi qu'une signalisation de mise à l'eau. Mettre en place d'une signalisation d'avertissement pour les cyclistes. | |
| Observations particulières | / | |

| ESTIMATION NOTATION/INDICATEURS | | |
|---|---|----|
| Indicateurs sociaux et économiques | | 28 |
| Indicateurs de risque | * | 2 |

| | | |
|----------------------------------|--|-------------------|
| Code du site : CK-04-B | EMBARCADERE / DEBARCADERE DES GUIBERTES | INDICATEUR |
|----------------------------------|--|-------------------|




| | | |
|------------------------------|---|--|
| Activité | Eau vive | |
| Ville / Territoire | Le Monétier les Bains (Les Guibertes) Briançonnais | |
| Carte de l'ESI |  | |
| Coordonnées Lambert93 | X=978428 Y=6435874 | |
| Coordonnées GPS | X= 6,53241993256 Y= 44,96602 | |

| CONSTAT DE L'EXISTANT | | |
|-----------------------|--|--------|
| Accès | D1091 puis route d'accès au hameau des Guibertes Possibilité de se rendre sur le site en train (gare de Briançon) et navette Briançon-Monétier (en été) | 1 5 |
| Stationnement | Vaste aire où le stationnement est possible. | 3 |

| | | |
|--|---|----------|
| | Stationnement anarchique sur cette aire. Possibilité de stationnement : environ une cinquantaine de véhicules. | |
| Difficultés d'accès | Pas de signalisation d'accès. | |
| Fréquentation (observée au moment de la visite, période de fréquentation) | Fréquentation observée au moment de la visite (le 27/07/2012 vers 12h) : Aucune fréquentation observée au moment de la visite. Interprétation de la fréquentation : En revanche, au regard de la fréquentation du cours d'eau et des sites d'eau vive en aval des Guibertès, on peut estimer que la fréquentation de ce site est importante. | 3 |
| Zone fonctionnelle | | |
| Panneaux (explicatifs, directionnels,...) | / | |
| Aire de pique-nique | 1 table de pique nique en bois | |
| Sanitaires | / | |
| Poubelles | / | |
| Autres | / | |
| Zone d'exercice | | |
| Accès | L'accès au cours d'eau se fait directement depuis l'aire de stationnement, par un chemin en pente douce d'une vingtaine de mètres. Accès facile , handi-accessibilité possible | 5 |
| Aménagements / Equipements | La piste en pente douce conduit à une plage de la Guisane, non aménagée et non équipée, mais de qualité suffisante pour l'embarquement et le débarquement d'activités d'eau vive. | |
| Difficultés | La Guisane entre le Monetier les Bains et Chantemerle est de difficulté moyenne. | |
| Sécurité / risques particuliers | / | |
| Comportement des usagers | | |
| Remarques particulières concernant le comportement des usagers | / | |

| | | |
|----------------------------------|--|--|
| ENVIRONNEMENT | | |
| Espèces/habitats à enjeux | Milieu à enjeu : le cours d'eau et ses ripisylves Espèces à enjeu : les espèces limicoles | |
| Impact potentiel ou avéré | Impacts potentiel : - Piétinement en cours d'eau et sur les ripisylves | |

| | | |
|-----------------------------|-------------------------------------|--|
| | - Dérangement des espèces limicoles | |
| Statut réglementaire | / | |
| Observations | | |

| ENJEUX | | |
|--------------------------------|--|----------|
| Enjeux sociaux | FORT : Le cours d'eau semble très fréquenté. | 6 |
| Enjeux environnementaux | MOYEN : Les impacts sur le cours d'eau, les ripisylves et les espèces limicoles sont potentiels et non avérés. | * |
| Enjeux économiques | MOYEN : Aucune activité économique n'est présente sur le site. En revanche, le site et le cours d'eau sont fréquentés de manière importante par les prestataires d'activités d'eau vive. | 3 |
| Enjeux territoriaux | FORT : La Guisane, comme la Durance est un cours d'eau important pour la pratique des activités d'eau vive. | 6 |
| Maîtrise foncière |  | |

| PRECONISATION ET OBSERVATIONS | | |
|--------------------------------------|--|--|
| Préconisations | Mettre en place une signalisation d'accès au site, ou à minima une signalisation sur site. | |
| Observations particulières | / | |

| ESTIMATION NOTATION/INDICATEURS | | |
|------------------------------------|---|----|
| Indicateurs sociaux et économiques | | 32 |
| Indicateurs de risque | * | 1 |

| | | |
|-------------------------------|--|-------------------|
| Code du site : CK-05-B | EMBARCADERE / DEBARCADERE DE VILLENEUVE | INDICATEUR |
|-------------------------------|--|-------------------|




| | | |
|------------------------------|---|--|
| Activité | Eau vive | |
| Ville / Territoire | La Salle les Alpes (Villeneuve) Briançonnais | |
| Carte de l'ESI | | |
| Coordonnées Lambert93 | X=980237 Y=6434038 | |
| Coordonnées GPS | X= 6,55428207863 Y= 44,948776 | |

| CONSTAT DE L'EXISTANT | | |
|-----------------------|---|------------|
| Accès | D1091 puis route en direction de l'espace de loisir Possibilité de se rendre sur le site en train (gare de Briançon) et navette Briançon-Monétier | 1 5 |

| | | |
|--|---|----------|
| Stationnement | Une aire de stationnement privée, réservée aux habitants de la résidence Une surface en herbe avant la mise à l'eau qui peut servir de stationnement ; mais cette surface n'est pas aménagée. | |
| Difficultés d'accès | Pas de signalisation d'accès. | |
| Fréquentation (observée au moment de la visite, période de fréquentation) | Fréquentation observée au moment de la visite (le 27/07/2012 vers 11h30) : - 2 rafts - 7 CK Interprétation de la fréquentation : Ce tronçon de la Guisane semble très fréquenté. | 3 |
| Zone fonctionnelle | | |
| Panneaux (explicatifs, directionnels,...) | / | |
| Aire de pique-nique | / | |
| Sanitaires | / | |
| Poubelles | / | |
| Autres | / | |
| Zone d'exercice | | |
| Accès | L'accès à la rivière se fait directement depuis la surface en herbe qui peut servir d'aire de stationnement. Un chemin d'une vingtaine de mètre permet d'accéder au cours d'eau. Accès facile , handi-accessibilité possible | 5 |
| Aménagements / Equipements | Le site n'est ni aménagé, ni équipé. L'embarquement / débarquement se fait directement sur une plage de la Guisane, de qualité suffisante pour remplir cette fonction. | |
| Difficultés | La Guisane entre le Monetier les Bains et Chantemerle est de difficulté moyenne. | |
| Sécurité / risques particuliers | / | |
| Comportement des usagers | | |
| Remarques particulières concernant le comportement des usagers | / | |

| ENVIRONNEMENT | | |
|----------------------------------|--|--|
| Espèces/habitats à enjeux | Milieu à enjeu : le cours d'eau et ses ripisylves Espèces à enjeu : les espèces limicoles | |
| Impact potentiel ou avéré | Impacts potentiel : - Piétinement en cours d'eau et sur les ripisylves - Dérangement des espèces limicoles | |
| Statut réglementaire | / | |
| Observations | | |

| ENJEUX | | |
|--------------------------------|--|----------|
| Enjeux sociaux | FORT : Le cours d'eau semble très fréquenté. | 6 |
| Enjeux environnementaux | MOYEN : Les impacts sur le cours d'eau, les ripisylves et les espèces limicoles sont potentiels et non avérés. | * |
| Enjeux économiques | MOYEN : Aucune activité économique n'est présente sur le site. En revanche, le site et le cours d'eau sont fréquentés de manière importante par les prestataires d'activités d'eau vive. | 3 |
| Enjeux territoriaux | FORT : La Guisane, comme la Durance est un cours d'eau important pour la pratique des activités d'eau vive. | 6 |
| Maîtrise foncière | Parcelles publiques (mise à l'eau, stationnement)  | 5 |

| PRECONISATION ET OBSERVATIONS | | |
|-----------------------------------|--|--|
| Préconisations | Mettre en place une signalisation d'accès au site, ou à minima sur le site. Mieux aménagé la surface en herbe pour en faire une aire de stationnement et ainsi éviter que les pratiquants ne se gare sur l'aire réservée aux résidents des immeubles à proximité. | |
| Observations particulières | / | |

| ESTIMATION NOTATION/INDICATEURS | | |
|---|---|----|
| Indicateurs sociaux et économiques | | 34 |
| Indicateurs de risque | * | 1 |

Pays des Ecrins

| | | |
|-----------------------------------|--|-------------------|
| Code du site : CK-06-PE | EMBARCADERE / DEBARCADERE DE L'ARGENTIERE LA BESSEE | INDICATEUR |
|-----------------------------------|--|-------------------|




| | | |
|------------------------------|------------------------|--|
| Activité | Eau vive | |
| Ville / Territoire | L'Argentière la Bessée | |
| Carte de l'ESI | | |
| Coordonnées Lambert93 | X=981463 Y=6414840 | |

| | | |
|------------------------|-----------------------------|--|
| Coordonnées GPS | X= 6,558843 Y= 44,775608 | |
|------------------------|-----------------------------|--|

| CONSTAT DE L'EXISTANT | | |
|--|--|----------|
| Accès | N94 | 1 |
| | puis route signalée Gare de l'Argentière la Bessée + 15 minutes de marche | 2 |
| Stationnement | stationnement d'une vingtaine de places | 3 |
| Difficultés d'accès | / | |
| Fréquentation (observée au moment de la visite, période de fréquentation) | Fréquentation observée au moment de la visite (le 27/07/2012 vers 10h30) : Une dizaine de voitures Interprétation de la fréquentation : La Durance est un cours d'eau très fréquenté pour les activités d'eau vive. | 5 |
| Zone fonctionnelle | | 3 |
| Panneaux (explicatifs, directionnels,...) | Panneau de présentation des parcours d'eau vive de la Durance | |
| Aire de pique-nique | 2 tables en bois | |
| Sanitaires | / | |
| Poubelles | / | |
| Autres | / | |
| Zone d'exercice | | |
| Accès | Direct depuis l'aire de stationnement Accès facile et adaptable handi | 5 |
| Aménagements / Equipements | Adaptés à la pratique plage de mise à l'eau | |
| Difficultés | Le cours d'eau entre l'Argentière et la Roche de Rame est classé en classe II/III | |
| Sécurité / risques particuliers | / | |
| Comportement des usagers | | |
| Remarques particulières concernant le comportement des usagers | / | |

| ENVIRONNEMENT | | |
|----------------------------------|--|--|
| Espèces/habitats à enjeux | Milieus à enjeu : cours d'eau et ripisylves Espèces à enjeux : espèces limicoles | |
| Impact potentiel ou avéré | Impacts potentiels : <ul style="list-style-type: none"> - Piétinement en cours d'eau et des ripisylves - Dérangement des espèces limicoles | |
| Statut réglementaire | Zone Natura2000 FR9301502 (ZSC) | |
| Observations | / | |

| ENJEUX | | |
|--------------------------------|---|----------|
| Enjeux sociaux | FORT : Le cours d'eau est très fréquenté. | 6 |
| Enjeux environnementaux | MOYEN : Les impacts sur le cours d'eau, les ripisylves et les espèces limicoles sont potentiels et non avérés. | * |
| Enjeux économiques | FORT : La Durance est très fréquentée par de la pratique encadrée | 6 |
| Enjeux territoriaux | FORT : La Durance est un cours d'eau important pour la pratique des activités d'eau vive. | 6 |
| Maîtrise foncière | Parcelle publique  | |

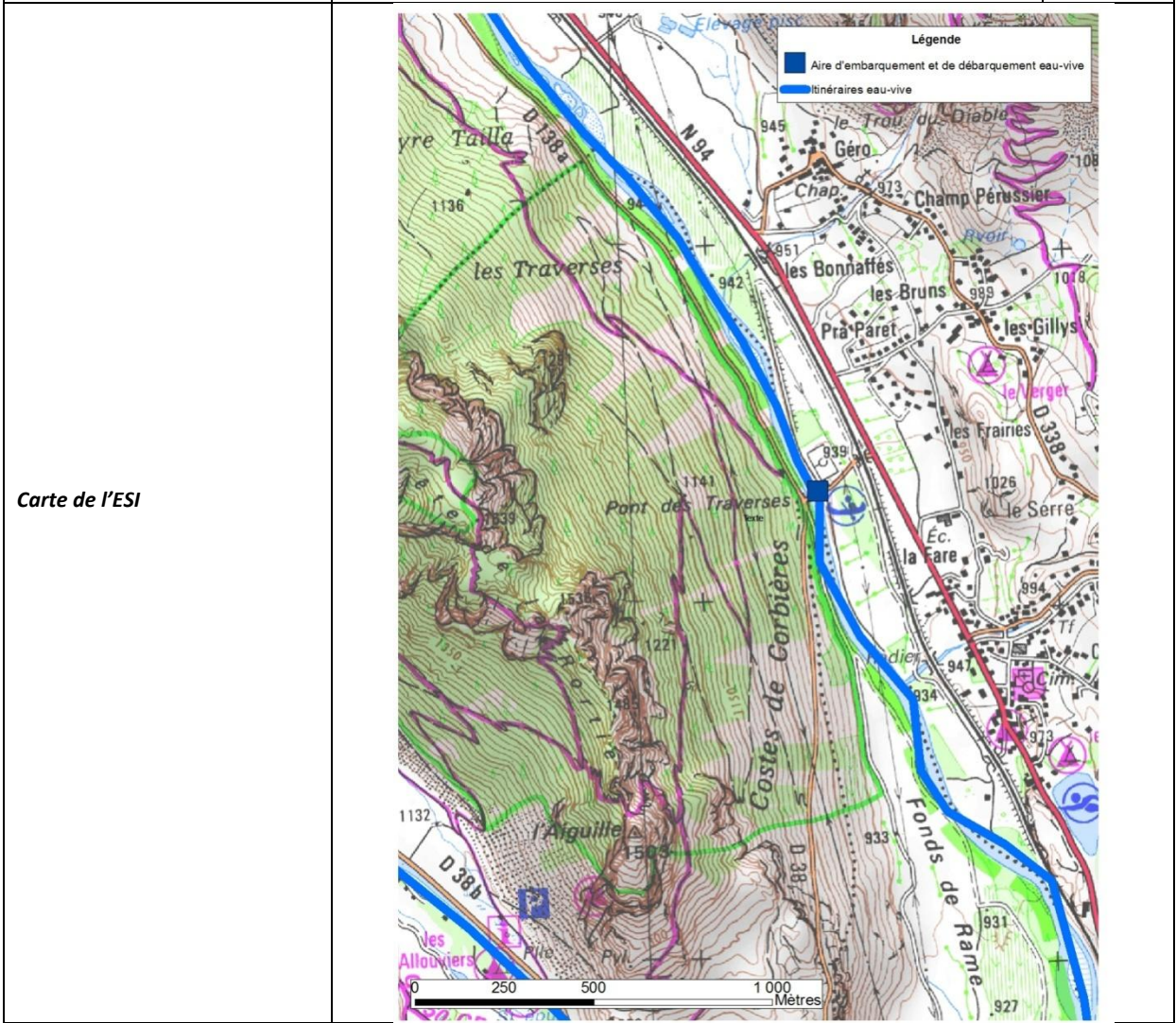
| PRECONISATION ET OBSERVATIONS | | |
|-------------------------------|---|--|
| Préconisations | / | |
| Observations particulières | / | |

| ESTIMATION NOTATION/INDICATEURS | | |
|------------------------------------|---|----|
| Indicateurs sociaux et économiques | | 37 |
| Indicateurs de risque | * | 1 |

| | | |
|----------------------------|---|------------|
| Code du site : CK-07-PE | EMBARCADERE / DEBARCADERE – PONT DES TRAVERSES | INDICATEUR |
|----------------------------|---|------------|



| | | |
|---------------------------|----------------------------------|--|
| Activité | Activités d'eau vive | |
| Ville / Territoire | Freissinières Pays des Ecrins | |



| | | |
|------------------------------|-----------------------------|--|
| Coordonnées Lambert93 | X=982718 Y=6412515 | |
| Coordonnées GPS | X= 6,573364 Y= 44,754189 | |

| CONSTAT DE L'EXISTANT | | |
|--|---|----------|
| Accès | N94 jusqu'à la Roche de Rame puis route en direction de Freissinières. | 1 |
| Stationnement | Aire de stationnement d'environ une dizaine de place | 2 |
| Difficultés d'accès | / | |
| Fréquentation (observée au moment de la visite, période de fréquentation) | <p>Fréquentation observée au moment de la visite (le 27/07/2012 vers 8h30) :</p> <ul style="list-style-type: none"> - 4 voitures - 1 camping-car - Aucun pratiquant <p>Interprétation de la fréquentation :</p> <p>La Durance est une rivière très fréquentés pour les activités d'eau vive.</p> | 5 |
| Zone fonctionnelle | | 3 |
| Panneaux (explicatifs, directionnels,...) | Panneau de présentation des parcours d'eau vive sur la Durance | |
| Aire de pique-nique | / | |
| Sanitaires | / | |
| Poubelles | / | |
| Autres | Présence d'un prestataire d'eau vive | |
| Zone d'exercice | | |
| Accès | Accès à l'eau directement depuis l'aire de stationnement | |
| Aménagements / Equipements | Entre la piste d'accès à l'eau et le cours d'eau, des grosses pierres peuvent gêner la mise à l'eau | |
| Difficultés | Le parcours entre l'Argentière et la Roche de Rame est coté en classe II/III. | |
| Sécurité / risques particuliers | Empierrement entre la piste d'accès à l'eau et le cours d'eau : peut être un peu scabreux quand on est chargé de son embarcation. | |
| Comportement des usagers | | |
| Remarques particulières concernant le comportement des usagers | <p>Les usagers stationnés au niveau de l'aire de stationnement au moment de la visite de site ont passé la nuit sur cette aire de stationnement.</p> <p>Présence d'une tente qui témoigne de l'utilisation du site comme aire de</p> | |

| | | |
|--|----------|--|
| | bivouac. | |
|--|----------|--|

| ENVIRONNEMENT | | |
|----------------------------------|---|--|
| Espèces/habitats à enjeux | Milieux à enjeu : cours d'eau et ripisylves Espèces à enjeux : espèces limicoles | |
| Impact potentiel ou avéré | Impacts potentiels : - Piétinement en cours d'eau et des ripisylves - Dérangement des espèces limicoles | |
| Statut réglementaire | ZNIEFF terrestre Type I : code 05-100-149 La haute Durance (ses iscles, ripisylves et adoux) entre la Roche-de-Rame et l'aérodrome de Mont-Dauphin Faune : Quarante et une espèces animales patrimoniales, dont cinq sont déterminantes Flore : Deux espèces végétales déterminantes dont une est protégée en région Provence-Alpes Côte d'Azur Site Natura2000 FR9301502 (ZSC) | |
| Observations | | |

| ENJEUX | | |
|--------------------------------|--|----------|
| Enjeux sociaux | FORT : Le cours d'eau est très fréquenté. | 6 |
| Enjeux environnementaux | MOYEN : Les impacts sur le cours d'eau, les ripisylves et les espèces limicoles sont potentiels et non avérés. | * |
| Enjeux économiques | FORT : Un prestataire d'activité d'eau vive est présent sur le site. Et la Durance connaît une activité commerciale importante avec beaucoup de prestations encadrées. | 6 |
| Enjeux territoriaux | FORT : La Durance est un cours d'eau important pour la pratique des activités d'eau vive. | 6 |
| Maîtrise foncière | Parcelle N° 1929, parcelle publique | |



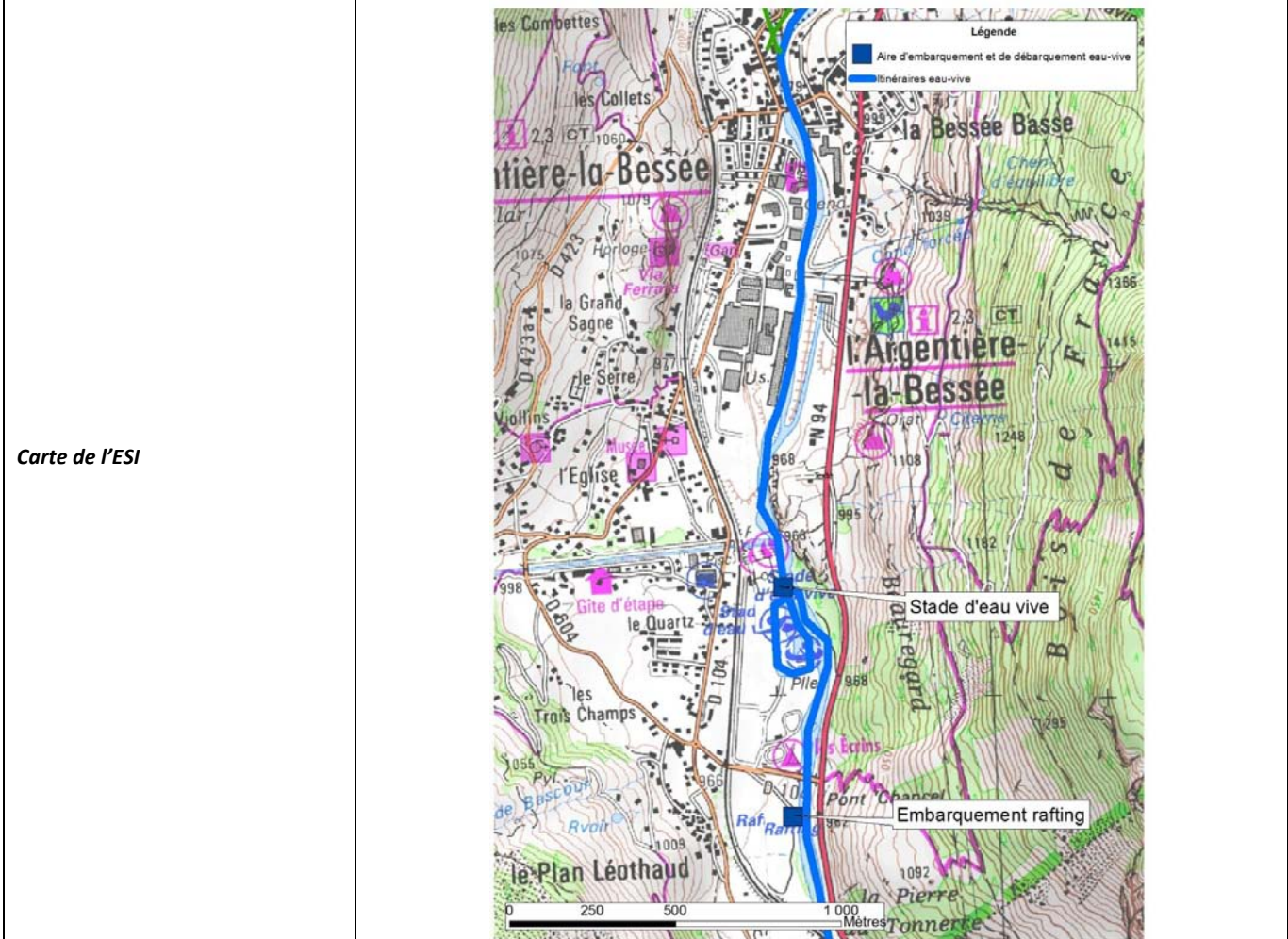
| PRECONISATION ET OBSERVATIONS | | |
|-----------------------------------|---|--|
| Préconisations | Aménager la mise à l'eau en supprimer l'empierrement au profit d'une plage. | |
| Observations particulières | / | |

| ESTIMATION NOTATION/INDICATEURS | | |
|---|---|----|
| Indicateurs sociaux et économiques | | 29 |
| Indicateurs de risque | * | 1 |

| | | |
|----------------------------|---|------------|
| Code du site : CK-08-PE | STADE D'EAU VIVE DE L'ARGENTIERE LA BESSEE | INDICATEUR |
|----------------------------|---|------------|




| | | |
|--------------------|---|--|
| Activité | Activités d'eau vive | |
| Ville / Territoire | L'Argentière la Bessée Pays des Ecrins | |



| | | |
|------------------------|-----------------------------|--|
| Coordonnées GPS | X= 6,558874 Y= 44,781885 | |
|------------------------|-----------------------------|--|

| CONSTAT DE L'EXISTANT | | |
|--|--|----------|
| Accès | N94 jusqu'à l'Argentière la Bessée, puis stade d'eau vive signalé. | 1 |
| | Gare de l'Argentière + minutes de marche | 5 |
| Stationnement | Aire de stationnement délimitée, aménagée, signalée | 2 |
| | Possibilité de stationnement : environ une cinquantaine de voitures | 3 |
| Difficultés d'accès | / | |
| Fréquentation (observée au moment de la visite, période de fréquentation) | Fréquentation observée au moment de la visite (le 27/07/2012 vers 11h00) : - 10 pratiquants observés | 5 |
| | Interprétation de la fréquentation : La Durance est un cours d'eau très fréquenté pour les activités d'eau vive. | |
| Zone fonctionnelle | | 5 |
| Panneaux (explicatifs, directionnels,...) | Panneau de présentation du stade d'eau vive (mais pas mis en évidence) | |
| Aire de pique-nique | Une aire de pique nique de 6/7 tables en bois | |
| Sanitaires | Dans les locaux du club | |
| Poubelles | Présence de poubelles classiques et de conteneurs à roulettes (toutes les poubelles débordent) | |
| Autres | Présence d'un camping à proximité immédiate Club d'eau vive | |
| Zone d'exercice | | |
| Accès | L'accès se fait directement depuis l'aire de stationnement par un chemin aménagé qui conduit jusqu'aux locaux du club et la mise à l'eau | |
| Aménagements / Equipements | stade de slalom | |
| | plage de mise à l'eau tout à fait adaptée | |
| | petits bassins à coté de la Durance | |
| Difficultés | Le parcours entre l'Argentière et la Roche de Rame est coté en classe II/III. | |
| Sécurité / risques particuliers | / | |
| Comportement des usagers | | |
| Remarques particulières concernant le comportement des usagers | Beaucoup d'incivilité : des nombreux déchets un peu partout sur le site. | |

| ENVIRONNEMENT | |
|---------------------------|--|
| Espèces/habitats à enjeux | Milieux à enjeu : cours d'eau et ripisylves Espèces à enjeux : espèces limicoles |
| Impact potentiel ou avéré | Impacts potentiels : <ul style="list-style-type: none"> - Piétinement en cours d'eau et des ripisylves - Dérangement des espèces limicoles |
| Statut réglementaire | / |
| Observations | |

| ENJEUX | | |
|-------------------------|---|---|
| Enjeux sociaux | FORT : Le cours d'eau est très fréquenté. | 6 |
| Enjeux environnementaux | MOYEN : Les impacts sur le cours d'eau, les ripisylves et les espèces limicoles sont potentiels et non avérés. | * |
| Enjeux économiques | FORT : Un club d'activité d'eau vive est présent sur le site. Et la Durance connaît une activité commerciale importante avec beaucoup de prestations encadrées. | 6 |
| Enjeux territoriaux | FORT : La Durance est un cours d'eau important pour la pratique des activités d'eau vive. | 6 |
| Maîtrise foncière | <p>Multiples parcelles</p>  <p>Echelle 1 : 1.975 0 50 m</p> | |

| PRECONISATION ET OBSERVATIONS | | |
|-----------------------------------|---|--|
| Préconisations | Ramasser les ordures plus régulièrement Mise en évidence du panneau de présentation du stade d'eau vive Mise en place d'un panneau de sensibilisation afin d'inciter les usagers à respecter le lieu. | |
| Observations particulières | | |

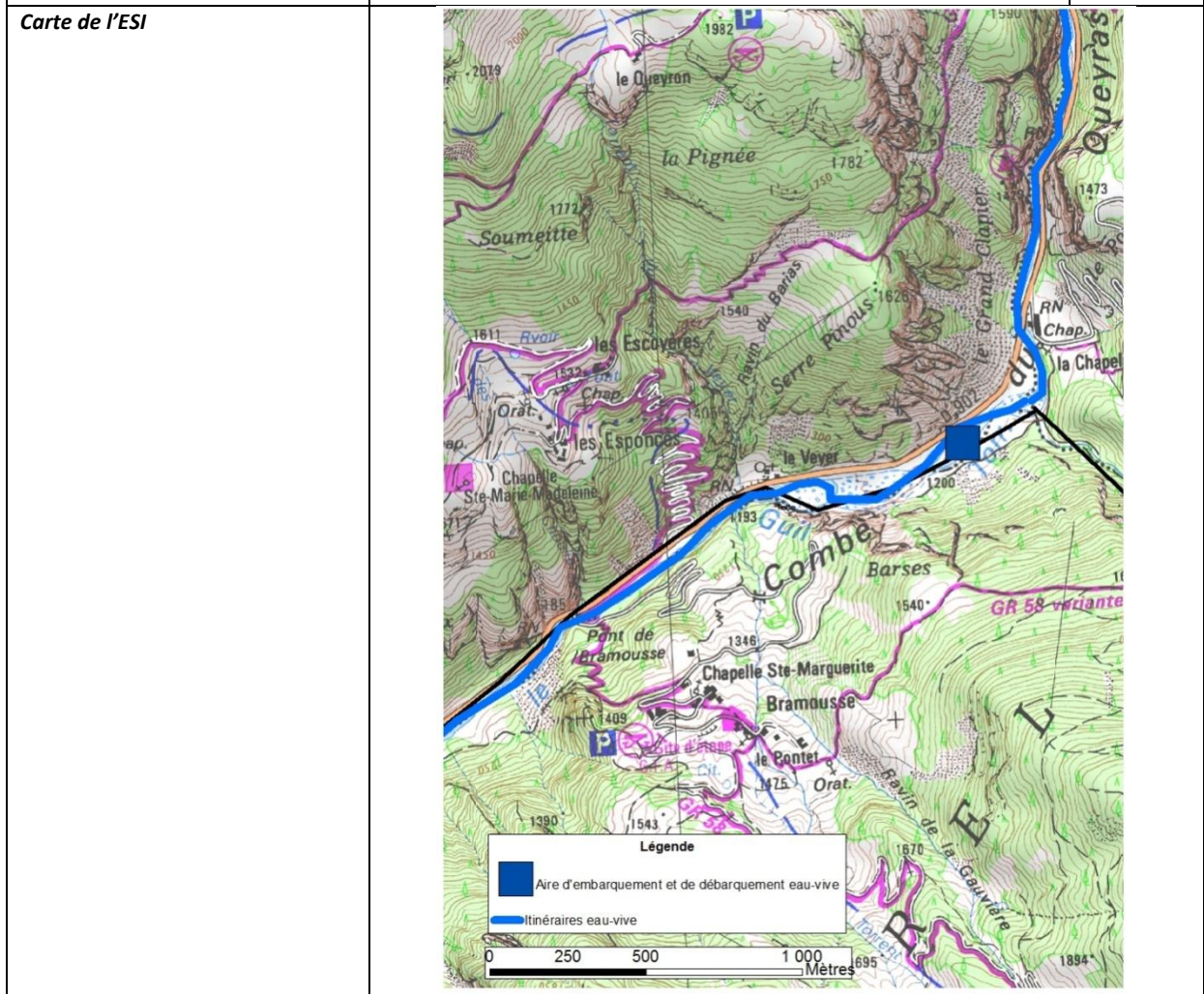
| ESTIMATION NOTATION/INDICATEURS | | |
|---|---|----|
| Indicateurs sociaux et économiques | | 39 |
| Indicateurs de risque | * | 1 |

Queyras

| | | |
|----------------------------------|---|-------------------|
| Code du site : CK-09-Q | EMBARCADERE / DEBARCADERE DE VEYER | INDICATEUR |
|----------------------------------|---|-------------------|



| | | |
|---------------------------|--------------------|--|
| Activité | Eau vive | |
| Ville / Territoire | Arvieux Queyras | |



| | | |
|------------------------------|---------------------------|--|
| Coordonnées Lambert93 | X=997587 Y=6408999 | |
| Coordonnées GPS | X=6,758903 Y=44,716354 | |

| CONSTAT DE L'EXISTANT | | |
|--|--|---|
| Accès | D947 Un peu avant le croisement menant à Montbardon, une piste donnant directement sur la D947 permet d'accéder à l'embarcadère / débarcadère. | 1 |
| Stationnement | A proximité de l'embarcadère / débarcadère, une vaste aire sert d'aire de stationnement. Elle est non aménagée et non signalée. La capacité de stationnement est très importante. | 3 |
| Difficultés d'accès | le site n'est pas signalé et la piste d'accès, à moins de connaître, n'est pas bien visible pour les usagers en voitures. | |
| Fréquentation (observée au moment de la visite, période de fréquentation) | Fréquentation observée au moment de la visite (24/07/2012 vers 11h15) : - Aucun pratiquant Interprétation de la fréquentation : Difficile de faire une interprétation. Le site est certainement fréquenté de manière importante puisque le site en amont (Château Queyras) semble bien fréquenté. | 3 |
| Zone fonctionnelle | | |
| Panneaux (explicatifs, directionnels,...) | / | |
| Aire de pique-nique | / | |
| Sanitaires | / | |
| Poubelles | / | |
| Autres | / | |
| Zone d'exercice | | |
| Accès | Depuis l'aire où le stationnement est possible, l'accès au cours d'eau est direct. | |
| Aménagements / Equipements | le site n'est pas du tout aménagé ni équipé. | |
| Difficultés | Le parcours sur le Guil depuis Château- Queyras est coté difficile. | |
| Sécurité / risques particuliers | les risques présents sur le site sont liés à la circulation routière. En effet, la piste est non signalée sur la route. | |
| Comportement des usagers | | |

| | | |
|--|---|--|
| Remarques particulières concernant le comportement des usagers | / | |
|--|---|--|

| ENVIRONNEMENT | | |
|---------------------------|--|--|
| Espèces/habitats à enjeux | espèces : les espèces limicoles milieu : le cours d'eau du Guil et ses ripisylves | |
| Impact potentiel ou avéré | Impact potentiel : - Dérangement de la faune - Piétinement en cours d'eau | |
| Statut réglementaire | ZNIEFF terrestre Type I : code 05-108-134 Gorges du Guil - combe du Queyras et milieux steppiques de Mont-Dauphin à Château-Queyras Faune : Neuf espèces animales patrimoniales, dont deux espèces déterminantes. Deux rapaces nicheurs : l'Aigle royal, Circaète Jean-le-blanc Flore : Onze espèces végétales déterminantes sont présentes, dont trois sont protégées au niveau national Site Natura2000 FR9301502 (ZSC) Parc Naturel Régional du Queyras | |
| Observations | / | |

| ENJEUX | | |
|-------------------------|--|----------|
| Enjeux sociaux | FORT : Si l'on se base sur les interprétations du site en amont (Château Queyras), la fréquentation du site semble importante. | 6 |
| Enjeux environnementaux | MOYEN : Les impacts sur les espèces et les milieux sont potentiels et non avérés. | * |
| Enjeux économiques | MOYEN : Des prestataires d'activités d'eau vive fréquentent le site. | 3 |
| Enjeux territoriaux | FAIBLE : Le site ne contribue pas à la renommée du territoire. | 0 |
| Maîtrise foncière | Parcelle publique | |




| PRECONISATION ET OBSERVATIONS | | |
|-----------------------------------|--|--|
| Préconisations | Il serait judicieux de sécuriser l'accès au site en installant par exemple une signalisation routière sur la D947 pour avertir de la sortie possible de véhicules. Il pourrait également être intéressant de mettre en place un panneau routier signalant l'embarcadère/débarcadère. | |
| Observations particulières | / | |

| ESTIMATION NOTATION/INDICATEURS | | |
|---|---|----|
| Indicateurs sociaux et économiques | | 16 |
| Indicateurs de risque | * | 1 |

| | | |
|----------------------------------|--|-------------------|
| Code du site : CK-10-Q | EMBARCADERE / DEBARCADERE DU TUNNEL | INDICATEUR |
|----------------------------------|--|-------------------|



| | | |
|------------------------------|---|--|
| Activité | Eau vive | |
| Ville / Territoire | Eygliers Queyras | |
| Carte de l'ESI |  | |
| Coordonnées Lambert93 | X=993934 Y=6406906 | |
| Coordonnées GPS | X=6,711598 Y=44,699085 | |

| CONSTAT DE L'EXISTANT | | |
|--|--|----------|
| Accès | D947, puis piste à l'entrée du tunnel | |
| Stationnement | Stationnement de faible capacité (5/6 voitures) le long de la piste. Retournement malaisé. | |
| Difficultés d'accès | / | |
| Fréquentation (<i>observée au moment de la visite, période de fréquentation</i>) | <p>Fréquentation observée au moment de la visite (24/07/2012 vers 12h) :</p> <ul style="list-style-type: none"> - Aucun pratiquant observé au moment de la visite <p>Interprétation de la fréquentation :</p> <p>Au regard de la fréquentation du cours d'eau, on peut penser que ce site est très fréquenté.</p> | 3 |
| Zone fonctionnelle | | |
| Panneaux (<i>explicatifs, directionnels,...</i>) | panneau de signalisation sur la route pour indiquer l'embarcadère/débarcadère, accompagné d'un autre panneau de même fonction au début de la piste. | |
| Aire de pique-nique | / | |
| Sanitaires | / | |
| Poubelles | / | |
| Autres | / | |
| Zone d'exercice | | |
| Accès | l'accès à l'eau se situe en bas de la piste et est donc accessible directement depuis la piste | |
| Aménagements / Equipements | Au niveau de la mise à l'eau, des blocs de pierre diminuent la largeur de la piste. | |
| Difficultés | Le parcours sur le Guil depuis Château- Queyras est coté difficile. | |
| Sécurité / risques particuliers | La piste se situe juste à l'entrée du tunnel quand on vient depuis Guillestre. Cela pose des problèmes de visibilité pour les voitures qui sortent du tunnel, engendrant ainsi un problème pour la sécurité des pratiquants. | |
| Comportement des usagers | | |
| Remarques particulières concernant le comportement des usagers | / | |

| ENVIRONNEMENT | | |
|----------------------------------|---|--|
| Espèces/habitats à enjeux | <p>espèces : les espèces limicoles</p> <p>milieu : le cours d'eau du Guil et ses ripisylves</p> | |
| Impact potentiel ou avéré | <p>Impact potentiel :</p> <ul style="list-style-type: none"> - Dérangement de la faune - Piétinement en cours d'eau | |
| Statut réglementaire | <p>ZNIEFF terrestre Type I : code 05-108-134</p> <p>Gorges du Guil - combe du Queyras et milieux steppiques de Mont-Dauphin à Château-Queyras</p> <p>Faune : Neuf espèces animales patrimoniales, dont deux espèces déterminantes. Deux rapaces nicheurs : l'Aigle royal, Circaète Jean-le-blanc</p> <p>Flore : Onze espèces végétales déterminantes sont présentes, dont trois sont protégées au niveau national</p> <p>Site Natura2000 FR9301502 (ZSC)</p> <p>Parc Naturel Régional du Queyras</p> | |
| Observations | / | |

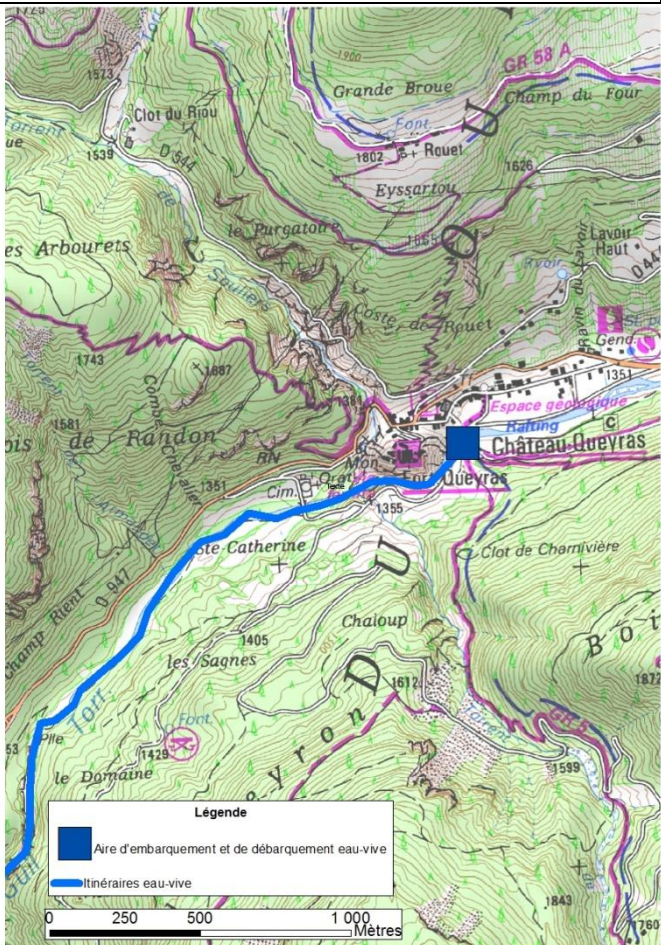
| ENJEUX | | |
|--------------------------------|--|----------|
| Enjeux sociaux | <p>FORT :</p> <p>Au regard de la fréquentation du cours d'eau, on peut dire que le site est très fréquenté.</p> | 6 |
| Enjeux environnementaux | <p>MOYEN :</p> <p>Les impacts sur les espèces et les milieux sont potentiels et non avérés.</p> | * |
| Enjeux économiques | <p>FORT :</p> <p>L'ensemble du cours d'eau, et donc également ce site, est très fréquenté par les prestataires.</p> | 6 |
| Enjeux territoriaux | <p>FAIBLE :</p> <p>Le site ne contribue pas à la notoriété du territoire.</p> | 0 |
| Maîtrise foncière | / | |

| PRECONISATION ET OBSERVATIONS | | |
|-------------------------------|--|--|
| Préconisations | Mieux signaler la piste d'accès, pour sécuriser l'accès au site, notamment pour les véhicules qui sortent du tunnel. | |
| Observations particulières | / | |

| ESTIMATION NOTATION/INDICATEURS | | |
|------------------------------------|---|----|
| Indicateurs sociaux et économiques | | 15 |
| Indicateurs de risque | * | 1 |

| | | |
|----------------------------------|---|------------------------|
| Code du site : CK-11-Q | EMBARCADERE / DEBARCADERE DE CHATEAU QUEYRAS | INDICATEUR R |
|----------------------------------|---|------------------------|



| | | |
|------------------------------|---|--|
| Activité | <p>activité principale : eau vive</p> <p>autres activités : randonnée, VTT, via ferrata</p> | |
| Ville / Territoire | <p>Château Ville Vieille</p> <p>Queyras</p> | |
| Carte de l'ESI |  | |
| Coordonnées Lambert93 | <p>X=1000006</p> <p>Y=6413501</p> | |

| | | |
|------------------------|---------------------------|--|
| Coordonnées GPS | X=6,792142 Y=44,755803 | |
|------------------------|---------------------------|--|

| CONSTAT DE L'EXISTANT | | |
|--|--|----------|
| Accès | D947 jusqu'à Château Queyras puis route signalée à la sortie du village. Navette depuis Guillestre jusqu'au village, gare de Guillestre-Montdauphin | 1 5 |
| Stationnement | Aire de stationnement aménagée avec les places marquées au sol. Capacité de stationnement : environ 100 places. | 2 3 |
| Difficultés d'accès | / | |
| Fréquentation (observée au moment de la visite, période de fréquentation) | Fréquentation observée au moment de la visite (24/07/2012 vers 11h) : - Une cinquantaine de voitures - Une trentaine de personnes toutes activités confondues Interprétation de la fréquentation : La fréquentation du lieu semble importante. | 5 |
| Zone fonctionnelle | | 5 |
| Panneaux (explicatifs, directionnels,...) | panneau de présentation de la via ferrata | |
| Aire de pique-nique | 6 tables en bois | |
| Sanitaires | toilettes publiques signalées | |
| Poubelles | aucune observée au niveau du site. | |
| Autres | prestataire d'eau vive au niveau de l'aire de stationnement Commerces, hébergement, restauration à proximité immédiate. | |
| Zone d'exercice | | |
| Accès | L'accès est direct depuis l'aire de stationnement | |
| Aménagements / Equipements | Aire d'embarquement / débarquement artisanale : pas de signalement, pas d'aménagement | |
| Difficultés | Le parcours sur le Guil depuis Château- Queyras est coté difficile. | |
| Sécurité / risques particuliers | / | |
| Comportement des usagers | | |
| Remarques particulières concernant le comportement des usagers | / | |

| ENVIRONNEMENT | | |
|---------------------------|---|--|
| Espèces/habitats à enjeux | <p>espèces : les espèces limicoles</p> <p>milieu : le cours d'eau du Guil et ses ripisylves</p> | |
| Impact potentiel ou avéré | <p>Impact potentiel :</p> <ul style="list-style-type: none"> - Dérangement de la faune - Piétinement en cours d'eau | |
| Statut réglementaire | <p>ZNIEFF terrestre Type I : code 05-108-134</p> <p>Gorges du Guil - combe du Queyras et milieux steppiques de Mont-Dauphin à Château-Queyras</p> <p>Faune : Neuf espèces animales patrimoniales, dont deux espèces déterminantes. Deux rapaces nicheurs : l'Aigle royal, Circaète Jean-le-blanc</p> <p>Flore : Onze espèces végétales déterminantes sont présentes, dont trois sont protégées au niveau national</p> <p>ZNIEFF terrestre Type I : code 05-108-131</p> <p>Bas du versant adret et milieux steppiques de Château-Queyras à Abriès</p> <p>Faune : Vingt quatre espèces animales patrimoniales, dont trois déterminantes</p> <p>Flore : Onze espèces végétales déterminantes, dont quatre sont protégées au niveau national</p> <p>Site Natura2000 FR9301502 (ZSC)</p> <p>Parc Naturel Régional du Queyras</p> | |
| Observations | / | |

| ENJEUX | | |
|-------------------------|--|----------|
| Enjeux sociaux | <p>FORT :</p> <p>Le site semble connaître une fréquentation importante.</p> | 6 |
| Enjeux environnementaux | <p>MOYEN :</p> <p>Les impacts sur les espèces et les milieux sont potentiels et non avéré.</p> | * |
| Enjeux économiques | <p>FORT :</p> <p>Les commerces, hébergements, restauration sont implantés à proximité immédiate. Un prestataire est implanté directement sur le site.</p> | 6 |
| Enjeux territoriaux | <p>MOYEN :</p> <p>Notoriété du Guil</p> | 3 |
| Maîtrise foncière | Parcelle publique | |




| PRECONISATION ET OBSERVATIONS | | |
|-------------------------------|---|--|
| Préconisations | / | |
| Observations particulières | / | |

| ESTIMATION NOTATION/INDICATEURS | | |
|------------------------------------|---|----|
| Indicateurs sociaux et économiques | | 36 |
| Indicateurs de risque | * | 1 |

| | | |
|----------------------------------|--|-------------------|
| Code du site : CK-12-Q | EMBARCADERE / DEBARCADERE MAISON DU ROY | INDICATEUR |
|----------------------------------|--|-------------------|



| | | |
|------------------------------|---|--|
| Activité | Eau vive | |
| Ville / Territoire | Eygliers Queyras | |
| Carte de l'ESI |  | |
| Coordonnées Lambert93 | X=992937 Y=6404951 | |
| Coordonnées GPS | X=6,697869 Y=44,681924 | |

| CONSTAT DE L'EXISTANT | | |
|--|--|--------|
| Accès | D947 | 1 |
| Stationnement | Aire de stationnement en bord de D947. Capacité : environ une quinzaine de voitures. | 2 3 |
| Difficultés d'accès | / | |
| Fréquentation (<i>observée au moment de la visite, période de fréquentation</i>) | <p>Fréquentation observée au moment de la visite (24/07/2012 vers 12h) :</p> <ul style="list-style-type: none"> - 3 minibus de prestataires - Une dizaine de personne <p>Interprétation de la fréquentation :</p> <p>Le site semble fréquenté de manière importante, et notamment dans le cadre d'une activité encadrée.</p> | 5 |
| Zone fonctionnelle | | |
| Panneaux (<i>explicatifs, directionnels,...</i>) | Panneau de présentation des parcours de la Durance et du Guil Panneau de signalisation de l'embarcadère / débarcadère. | |
| Aire de pique-nique | / | |
| Sanitaires | / | |
| Poubelles | / | |
| Autres | / | |
| Zone d'exercice | | |
| Accès | Depuis l'aire de stationnement, une allée bitumée et en pente permet d'accéder à l'eau. | |
| Aménagements / Equipements | mise à l'eau aménagée de façon adaptée à la pratique. | |
| Difficultés | Le parcours sur le Guil depuis Château- Queyras est coté difficile. | |
| Sécurité / risques particuliers | L'aire de stationnement se situe dans un virage : problème de circulation routière. | |
| Comportement des usagers | | |
| Remarques particulières concernant le comportement des usagers | / | |

| ENVIRONNEMENT | | |
|----------------------------------|--|--|
| Espèces/habitats à enjeux | espèces : les espèces limicoles milieu : le cours d'eau du Guil et ses ripisylves | |
| Impact potentiel ou avéré | Impact potentiel : <ul style="list-style-type: none"> - Dérangement de la faune - Piétinement en cours d'eau | |
| Statut réglementaire | ZNIEFF terrestre Type I : code 05-108-134 Gorges du Guil - combe du Queyras et milieux steppiques de Mont-Dauphin à Château-Queyras Faune : Neuf espèces animales patrimoniales, dont deux espèces déterminantes. Deux rapaces nicheurs : l'Aigle royal, Circaète Jean-le-blanc Flore : Onze espèces végétales déterminantes sont présentes, dont trois sont protégées au niveau national Site Natura2000 FR9301502 (ZSC) Parc Naturel Régional du Queyras | |
| Observations | / | |

| ENJEUX | | |
|--------------------------------|--|----------|
| Enjeux sociaux | FORT : Le site connaît une importante fréquentation | 6 |
| Enjeux environnementaux | MOYEN : Les impacts sur le milieu sont potentiels et non avérés. | * |
| Enjeux économiques | FORT : De nombreux prestataires utilisent le site. | 6 |
| Enjeux territoriaux | MOYEN : Renommée du Guil | 3 |
| Maîtrise foncière | Parcelle N° 800 (Stationnement) et publique | |



| PRECONISATION ET OBSERVATIONS | | |
|-------------------------------|---|--|
| Préconisations | / | |
| Observations particulières | / | |

| ESTIMATION NOTATION/INDICATEURS | | |
|------------------------------------|---|----|
| Indicateurs sociaux et économiques | | 36 |
| Indicateurs de risque | * | 1 |

Guillestrois

| | | |
|---------------------------|--------------------------------------|------------|
| Code du site : CK-13-G | BASE DE LOISIRS DE ST CLEMENT | INDICATEUR |
|---------------------------|--------------------------------------|------------|



| | | |
|------------------------------|---|--|
| Activité | Activité principale : eau vive Autre activité présente : VTT | |
| Ville / Territoire | St Clément sur Durance Guillestrois | |
| Carte de l'ESI | | |
| Coordonnées Lambert93 | X= 984033 Y= 6401002 | |

| | | |
|------------------------|---------------------------|--|
| Coordonnées GPS | X=6,583601 Y=44,649888 | |
|------------------------|---------------------------|--|

| CONSTAT DE L'EXISTANT | | |
|--|--|----------|
| Accès | D994d (route en direction de St André d'Embrun) | 1 |
| Stationnement | Vaste aire de stationnement aménagée, délimitée. Capacité : une centaine de places. | 2 3 |
| Difficultés d'accès | / | |
| Fréquentation (observée au moment de la visite, période de fréquentation) | Fréquentation observée au moment de la visite (19/07/2012 aux alentours de 16h) : <ul style="list-style-type: none"> - Une quarantaine de voitures - Une quinzaines de pratiquants Interprétation sur la fréquentation : Le site connaît une importante fréquentation tout au long de l'été. | 5 |
| Zone fonctionnelle | | 5 |
| Panneaux (explicatifs, directionnels,...) | Panneau de présentation des parcours sur la Durance. Panneau de présentation de l'espace VTT FFC du Guillestrois Panneau de signalisation de la mise à l'eau. | |
| Aire de pique-nique | 1 table en bois. | |
| Sanitaires | oui | |
| Poubelles | 1 poubelle classique sur la plage d'embarquement. | |
| Autres | restauration, 3 prestataires d'eau vive | |
| Zone d'exercice | | |
| Accès | Au bout de l'aire de stationnement se trouve une plage qui sert d'embarcadère / débarcadère. | |
| Aménagements / Equipements | Aménagements et équipements adaptés à la pratique. Plage en galet pour embarquer et débarquer. Panneau de signalisation de la mise à l'eau. Stade de slalom. Piscine d'entraînement. | |
| Difficultés | Le stade d'eau vive de St Clément est coté difficile. La Durance entre la base de loisirs et le Rabioux est de difficulté moyenne. | |
| Sécurité / risques particuliers | / | |

| | | |
|---|---|--|
| Comportement des usagers | | |
| Remarques particulières concernant le comportement des usagers | / | |

| | | |
|----------------------------------|--|--|
| ENVIRONNEMENT | | |
| Espèces/habitats à enjeux | espèces limicoles cours d'eau et ripisylves | |
| Impact potentiel ou avéré | Impacts potentiels : - Dérangement de la faune limicole - Piétinement en cours d'eau | |
| Statut réglementaire | ZNIEFF terrestre Type I : code 05-109-153 Bois de Barbein et versant boisé en rive gauche de la Durance sous la crête du Martinat Faune : Quatorze espèces animales patrimoniales, dont trois déterminantes Flore : Trois espèces végétales déterminantes, dont deux sont protégées au niveau national Site Natura2000 FR9301502 (ZSC) | |
| Observations | / | |

| | | |
|--------------------------------|--|----------|
| ENJEUX | | |
| Enjeux sociaux | FORT : Le site est très fréquenté. | 6 |
| Enjeux environnementaux | MOYEN : Les impacts sur les espèces et les milieux sont potentiels et non avérés. | * |
| Enjeux économiques | FORT : De par la présence de restaurateurs et de prestataires, les enjeux économiques sur le site sont forts. | 6 |
| Enjeux territoriaux | FORT : La Durance est un cours d'eau très pratiqué pour les activités d'eau vive et contribue à la notoriété du département. | 6 |
| Maîtrise foncière | Parcelles N°100, 199, 200, 201, 203, 204, 1383, 1385, 1386, 1387, 1440, 1446, 1464, 1466, 1468 | |




| PRECONISATION ET OBSERVATIONS | | |
|-------------------------------|---|--|
| Préconisations | / | |
| Observations particulières | / | |

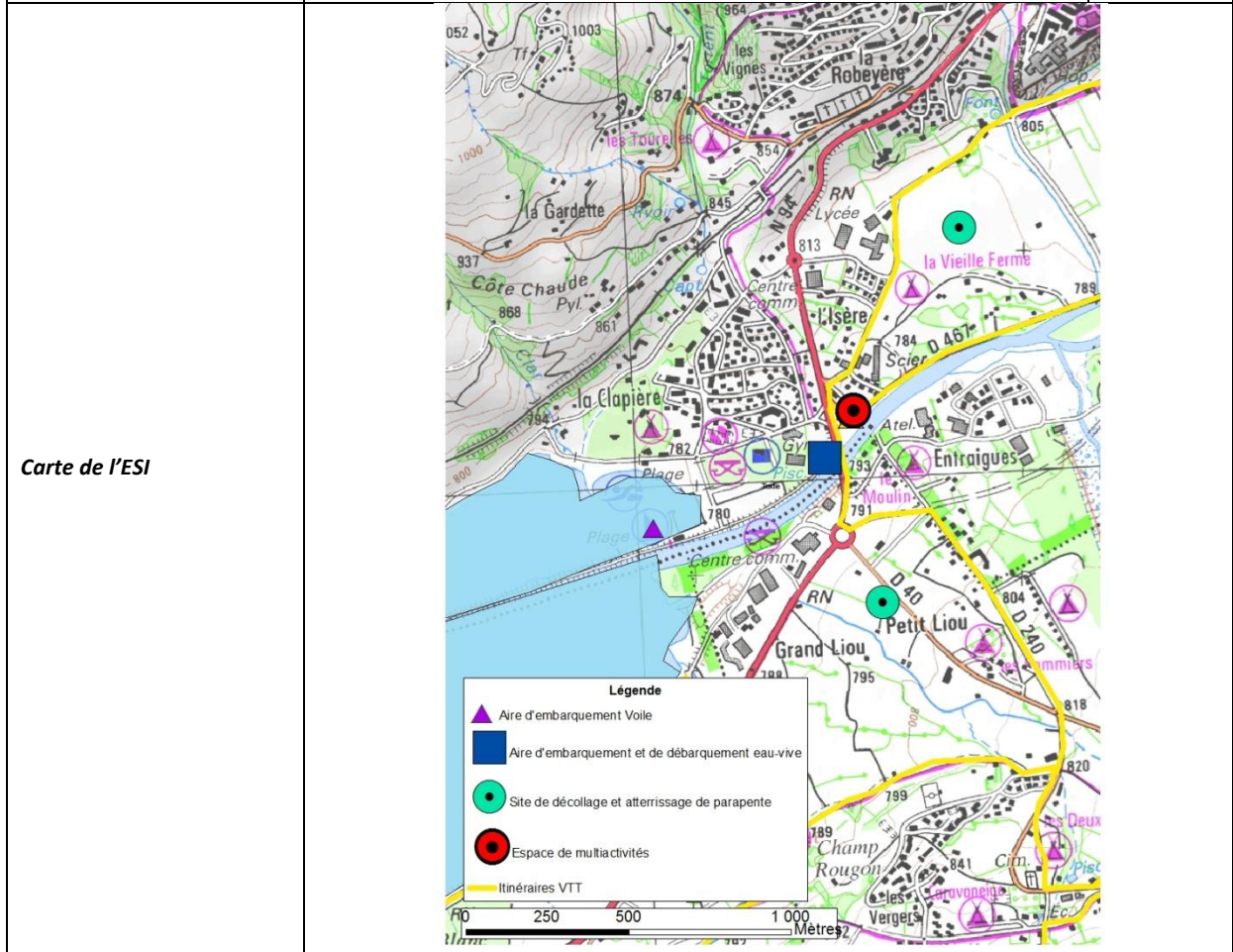
| ESTIMATION NOTATION/INDICATEURS | | |
|------------------------------------|---|----|
| Indicateurs sociaux et économiques | | 34 |
| Indicateurs de risque | * | 1 |

Embrunais-Savoins

| | | |
|-----------------------------------|---|-------------------|
| Code du site : CK-14-ES | EMBARCADERE / DEBARCADERE DE LA CLAPIERE | INDICATEUR |
|-----------------------------------|---|-------------------|



| | | |
|---------------------------|-------------------------------|--|
| Activité | Multiactivité : eau vive, VTT | |
| Ville / Territoire | Embrun Embrunais - Savoins | |



| | | |
|------------------------------|------------------------------------|--|
| Coordonnées Lambert93 | X= 976738 Y= 6389750 | |
| Coordonnées GPS | X=6,48519522065 Y=44,5518513321 | |

| CONSTAT DE L'EXISTANT | | |
|--|--|--------|
| Accès | N94 puis route en direction de la Clapière. | 1 |
| Stationnement | Aire de stationnement aménagée et goudronnée. Capacité : environ 50 places. | 2 3 |
| Difficultés d'accès | / | |
| Fréquentation (observée au moment de la visite, période de fréquentation) | <p>Fréquentation observée au moment de la visite (26/07/2012 aux alentours de 11h30) :</p> <ul style="list-style-type: none"> - Une cinquantaine de voiture - 1 bus - 2 minibus <p>Interprétation sur la fréquentation :</p> <p>Le site est très fréquenté.</p> | 5 |
| Zone fonctionnelle | | 5 |
| Panneaux (explicatifs, directionnels,...) | <p>Panneau de présentation de l'espace VTT – FFC de l'Embrunais – Savinois</p> <p>Panneau de départ des itinéraires VTT, avec code de bonne conduite et autocollant de labellisation</p> <p>Panneau de signalisation de l'embarcadère.</p> | |
| Aire de pique-nique | / | |
| Sanitaires | 2 toilettes fixes | |
| Poubelles | conteneur de tri | |
| Autres | <p>Sont présent directement sur place : un prestataire d'activité d'eau vive, un magasin de vélo (qui fait aussi de la réparation et de la location), l'UCPA.</p> <p>A proximité immédiate : commerces, restauration.</p> | |
| Zone d'exercice | | |
| Accès | Les itinéraires de VTT et la mise à l'eau sont accessible directement depuis l'aire de stationnement. | |
| Aménagements / Equipements | <p>Pour le VTT : les itinéraires sont balisés (balises aux normes de la FFC).</p> <p>Pour l'eau vive : aménagement adapté à l'embarquement et le débarquement (petite plage)</p> | |
| Difficultés | <p>tous niveaux pour le VTT.</p> <p>Rivière cotée classe II pour l'eau vive.</p> | |

| | | |
|--|---|--|
| Sécurité / risques particuliers | / | |
| Comportement des usagers | | |
| Remarques particulières concernant le comportement des usagers | / | |

| | | |
|---------------------------|--|--|
| ENVIRONNEMENT | | |
| Espèces/habitats à enjeux | espèces limicoles milieux : milieu rupestre et ripisylve | |
| Impact potentiel ou avéré | Impacts potentiels : - Dérangement de la faune - Piétinement en cours d'eau et piétinement des ripisylves. | |
| Statut réglementaire | / | |
| Observations | / | |


| | | |
|-------------------------|---|----------|
| ENJEUX | | |
| Enjeux sociaux | FORT : Le site connaît une fréquentation très importante. | 6 |
| Enjeux environnementaux | MOYEN : Les impacts sur les milieux et les espèces sont potentiels et non avérés. | * |
| Enjeux économiques | FORT : Présence de prestataires, de commerces, de restauration | 6 |
| Enjeux territoriaux | FORT : La pratique du VTT et la pratique de l'eau vive sont importantes dans le département. La Durance est renommée pour la pratique des activités d'eau vive. | 6 |
| Maîtrise foncière | Parcelles N° 177, 191 (Stationnement, embarcadère) | |

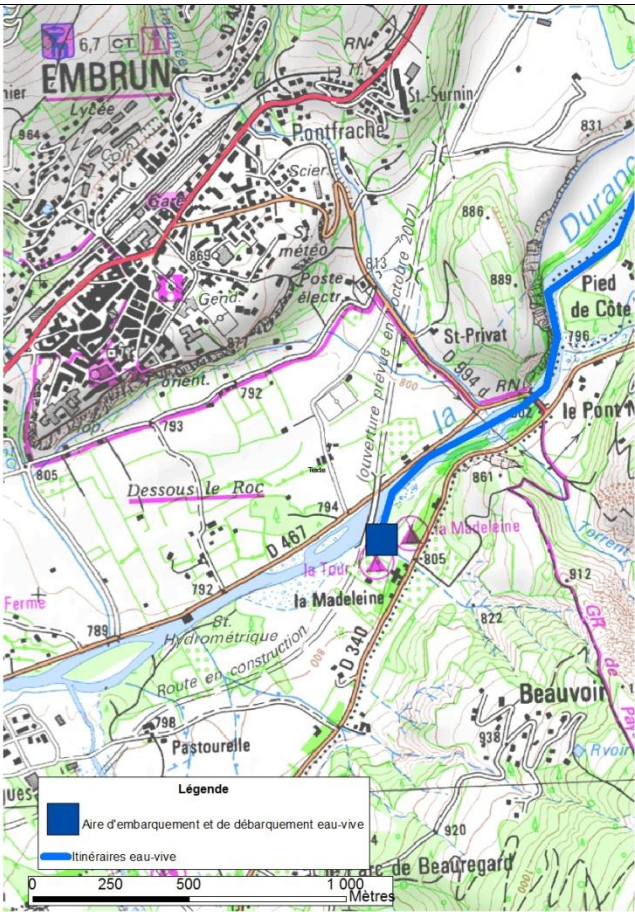


| PRECONISATION ET OBSERVATIONS | | |
|-------------------------------|---|--|
| Préconisations | / | |
| Observations particulières | / | |

| ESTIMATION NOTATION/INDICATEURS | | |
|------------------------------------|---|----|
| Indicateurs sociaux et économiques | | 34 |
| Indicateurs de risque | * | 1 |

| | | |
|-----------------------------------|---|-------------------|
| Code du site : CK-15-ES | EMBARCADERE / DEBARCADERE DU PONT NEUF | INDICATEUR |
|-----------------------------------|---|-------------------|




| | | |
|-------------------------------|--|--|
| Activité | Activité d'eau vive | |
| Ville / Territoire | Embrun Embrunais - Savinois | |
| Carte de l'ESI |  | |
| Coordonnées Lambert 93 | X=978357 Y=6390419 | |

| | | |
|------------------------|------------------------------------|--|
| Coordonnées GPS | X=6,50592822661 Y=44,5572253123 | |
|------------------------|------------------------------------|--|

| CONSTAT DE L'EXISTANT | | |
|--|---|--------|
| Accès | D340 Gare d'Embrun + 30 minutes de marche | 1 2 |
| Stationnement | Aire de stationnement non aménagée, non signalée Stationnement anarchique Capacité : une dizaine de places | |
| Difficultés d'accès | / | |
| Fréquentation (observée au moment de la visite, période de fréquentation) | Fréquentation observée au moment de la visite (26/07/2012 aux alentours de 9h30) : <ul style="list-style-type: none"> - 5 minibus - 2 rafts - Une dizaine de canoë Interprétation sur la fréquentation : Le site connaît une importante fréquentation. | 5 |
| Zone fonctionnelle | | |
| Panneaux (explicatifs, directionnels,...) | / | |
| Aire de pique-nique | / | |
| Sanitaires | / | |
| Poubelles | / | |
| Autres | / | |
| Zone d'exercice | | |
| Accès | Depuis l'aire de stationnement, l'accès se fait par une piste en pente douce d'une centaine de m. | |
| Aménagements / Equipements | En dehors de la piste, aucun aménagement ni équipement n'est présent sur le site. | |
| Difficultés | Le cours de la Durance, entre le Rabioux et Embrun est coté difficile. | |
| Sécurité / risques particuliers | / | |
| Comportement des usagers | | |
| Remarques particulières concernant le comportement des usagers | / | |

| ENVIRONNEMENT | | |
|----------------------------------|--|--|
| Espèces/habitats à enjeux | espèces limicoles milieux : cours d'eau et ripisylves | |
| Impact potentiel ou avéré | Impacts potentiels : <ul style="list-style-type: none"> - Dérangement de la faune - Piétinement en cours d'eau et piétinement des ripisylves | |
| Statut réglementaire | Site Natura2000 FR9301502 (ZSC) | |
| Observations | / | |

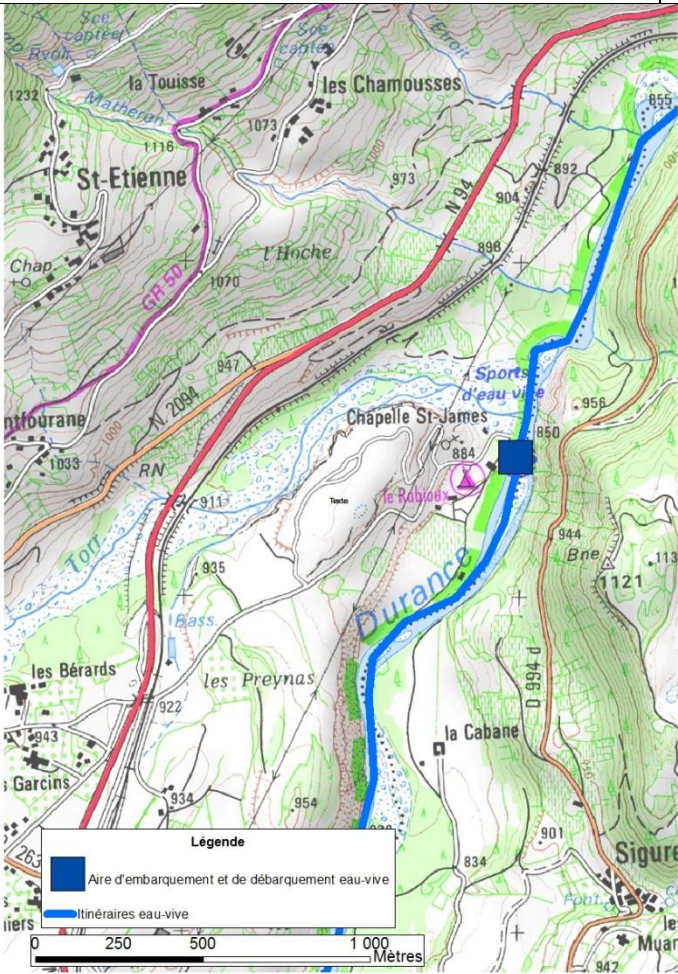
| ENJEUX | | |
|--------------------------------|---|----------|
| Enjeux sociaux | FORT : Le site connaît une importante fréquentation. | 6 |
| Enjeux environnementaux | MOYEN : Les impacts sur les espèces et le milieu sont potentiels et non avérés. | * |
| Enjeux économiques | FORT : Le site est fréquenté de manière importante par les prestataires d'eau vive, en pratique encadrée. | 6 |
| Enjeux territoriaux | FORT : La Durance est un cours d'eau important pour la pratique des activités d'eau vive. La Durance est l'une des image forte du département des Hautes Alpes. | 6 |
| Maîtrise foncière | Parcelle publique  | |

| PRECONISATION ET OBSERVATIONS | | |
|-----------------------------------|---|--|
| Préconisations | Mettre en place un panneau de signalisation pour indiquer la position de l'embarcadère / débarcadère. | |
| Observations particulières | | |

| ESTIMATION NOTATION/INDICATEURS | | |
|---|---|----|
| Indicateurs sociaux et économiques | | 26 |
| Indicateurs de risque | * | 1 |

| | | |
|-----------------------------------|-------------------------|-------------------|
| Code du site : CK-16-ES | VAGUE DU RABIOUX | INDICATEUR |
|-----------------------------------|-------------------------|-------------------|



| | | |
|------------------------------|---|--|
| Activité | Activités d'eau vive | |
| Ville / Territoire | Châteauroux-les-Alpes Embrunais - Savinois | |
| Carte de l'ESI |  | |
| Coordonnées Lambert93 | X=981294 Y=6397632 | |

| | | |
|------------------------|------------------------------------|--|
| Coordonnées GPS | X=6,54694532457 Y=44,6209107392 | |
|------------------------|------------------------------------|--|

| CONSTAT DE L'EXISTANT | | |
|---|--|--------|
| Accès | N94 puis route en direction du camping de St James | 1 |
| Stationnement | Vaste aire où le stationnement est possible. Capacité : environ 200 voitures. | 2 3 |
| Difficultés d'accès | route étroite et très fréquentée. | |
| Fréquentation (<i>observée au moment de la visite, période de fréquentation</i>) | Fréquentation observée au moment de la visite (23/07/2012 aux alentours de 14h30) : <ul style="list-style-type: none"> - 1 bus - 2 minibus - Une quarantaine de personne Interprétation sur la fréquentation : Le site connaît une fréquentation très importante. | 5 |
| Zone fonctionnelle | | 5 |
| Panneaux (<i>explicatifs, directionnels,...</i>) | | |
| Aire de pique-nique | Snack | |
| Sanitaires | Douches et sanitaires | |
| Poubelles | Sur la base | |
| Autres | Camping, snack, accès WIFI, bureaux d'accueil | |
| Zone d'exercice | | |
| Accès | La mise à l'eau est accessible directement depuis l'aire de stationnement. | |
| Aménagements / Equipements | Le site n'est pas aménagé, ni équipé, mais il est tout à fait satisfaisant pour la pratique. | |
| Difficultés | Le cours de la Durance, entre le Rabioux et Embrun est côté difficile. | |
| Sécurité / risques particuliers | / | |
| Comportement des usagers | | |
| Remarques particulières concernant le comportement des usagers | / | |

| ENVIRONNEMENT | | |
|----------------------------------|--|--|
| Espèces/habitats à enjeux | espèces : espèces limicoles milieux cours d'eau et ripisylves | |
| Impact potentiel ou avéré | Impacts potentiels : - Dérangement des espèces limicoles - Piétinement en cours d'eau et piétinement des ripisylves. | |
| Statut réglementaire | ZNIEFF terrestre Type I : code 05-100-155 La haute Durance, ses iscles et ses ripisylves de Saint-Clément-sur-Durance à Saint-André d'Embrun Faune : Treize espèces animales patrimoniales, dont trois sont déterminantes Flore : Neuf espèces végétales remarquables, dont une est protégée au niveau national : la Petite Massette Site Natura2000 FR9301502 | |
| Observations | | |

| ENJEUX | | |
|--------------------------------|--|----------|
| Enjeux sociaux | FORT : Le site connaît une importante fréquentation. | 6 |
| Enjeux environnementaux | MOYEN : Les impacts sur les espèces et les milieux sont potentiels et non avérés. | * |
| Enjeux économiques | FORT : Le site est fréquenté par de nombreux prestataires. | 6 |
| Enjeux territoriaux | FORT : La Durance est un cours d'eau réputé pour la pratique des activités d'eau vive. | 6 |
| Maîtrise foncière | Parcelle N° 136 b (stationnement) | |



| PRECONISATION ET OBSERVATIONS | | |
|-----------------------------------|--|--|
| Préconisations | <p>Il pourrait être intéressant d'accompagner le site d'un panneau de présentation des parcours sur la Durance, comme on en trouve au niveau des autres embarcadère/débarcadère.</p> <p>Devant la forte fréquentation du site, il pourrait également être bien de mettre en place une aire de pique nique.</p> | |
| Observations particulières | | |

| ESTIMATION NOTATION/INDICATEURS | | |
|---|---|----|
| Indicateurs sociaux et économiques | | 37 |
| Indicateurs de risque | * | 0 |

*Elaboration du Plan Départemental des Espaces, Sites et Itinéraires pour un développement maîtrisé de
s sports de nature dans le département des Hautes-Alpes*



Rapport de Phase 1
Décembre 2012

*Recueil des fiches ESI relatifs aux sports de nature
dans le département des Hautes-Alpes*

Fiches sites départ de randonnée pédestre

Sommaire

| | |
|---|-----|
| Fiches de départ de randonnée pédestre (multiactifs) :..... | 3 |
| Briançonnais | 3 |
| Pays des Ecrins..... | 31 |
| Queyras | 39 |
| Guillestrois..... | 68 |
| Champsaur-Valgaudemar..... | 76 |
| Dévoluy..... | 100 |

Fiches de départ de randonnée pédestre (multiactifs) :

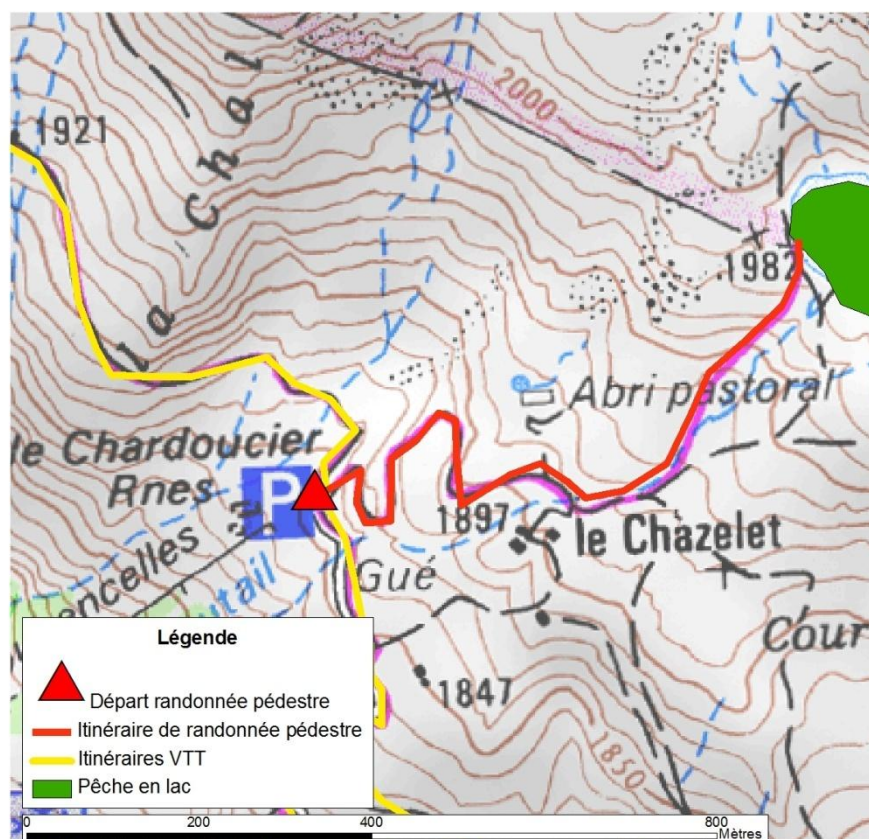
Briançonnais

| | | |
|----------------------------------|-------------------------------|-------------------|
| Code du site : RP-01-B | PARKING DE CHARDOUCIER | INDICATEUR |
|----------------------------------|-------------------------------|-------------------|



| | | |
|---------------------------|--|--|
| Activité | Activité principale : randonnée pédestre Autre activité présente sur le site : VTT, Pêche sur le Lac du Pontet et baignade (mais interdite) | |
| Ville / Territoire | Villar d'Arène Briançonnais | |

Carte de l'ESI



| | | |
|------------------------------|-----------------------------|--|
| Coordonnées Lambert93 | X=963132 Y=6444396 | |
| Coordonnées GPS | X= 6,343164 Y= 45,048676 | |

| CONSTAT DE L'EXISTANT | | |
|--|---|--|
| Accès | D1091 Puis suivre la route signalée en direction du lac du Pontet. Possibilité de partir du parking du Chazelet | |
| Stationnement | 2 aires de stationnement distantes d'environ 500m : non aménagé, non délimité, non signalé, stationnement anarchique Le stationnement du bas dispose d'une capacité d'environ 10 places. La capacité du stationnement du haut est d'environ 15 places. | |
| Difficultés d'accès | La route d'accès est très étroite et le croisement de 2 véhicules est délicat. | |
| Fréquentation (observée au moment de la visite, période de fréquentation) | Fréquentation observée au moment de la visite (le 27/07/2012 vers 16h) : <ul style="list-style-type: none"> - Une vingtaine de voitures réparties sur les deux stationnements - Une dizaine de personne. Interprétation de la fréquentation : Le site est très fréquenté. | |
| Zone fonctionnelle | | |
| Panneaux (explicatifs, directionnels,...) | Panneau de présentation des sentiers Panneaux directionnels | |
| Aire de pique-nique | / | |
| Sanitaires | / | |
| Poubelles | / | |
| Autres | Snack bar au bord du lac du Pontet | |
| Zone d'exercice | | |
| Accès | Les itinéraires partent directement des aires de stationnement | |
| Aménagements / Equipements | Panneaux directionnels, balises, sentiers bien marqués au sol. En ce qui concerne la pratique du VTT : des balises aux normes de la FFC | |
| Difficultés | Itinéraire facile vers le lac du Pontet | |
| Sécurité / risques particuliers | / | |
| Comportement des usagers | | |

| | | |
|---|---|--|
| Remarques particulières concernant le comportement des usagers | Plutôt un public venant se détendre autour du lac. Public varié et peu sportif, moindre connaissance et respect de la nature. | |
|---|---|--|

| ENVIRONNEMENT | | |
|----------------------------------|---|--|
| Espèces/habitats à enjeux | Milieu à enjeu : zone humides (lac de montagne) | |
| Impact potentiel ou avéré | impact avéré : - Erosion des sols et dégradation de la végétation | |
| Statut réglementaire | ZNIEFF terrestre de type I : code 05-101-106 Versants adrets de Villar-d'Arène, du col du Lautaret, du col du Galibier, du Grand Galibier et de roche Colombe Faune : quarante espèces animales patrimoniales dont onze espèces déterminantes Flore : trente huit espèces déterminantes Site Natura2000 FR9301499 (ZSC) | |
| Observations | Les impacts et enjeux se situent au niveau du lac du Pontet et non de l'aire de stationnement. Le site du lac du Pontet est présélectionné pour être inscrit au schéma des ENS. | |

| ENJEUX | | |
|--------------------------------|---|--|
| Enjeux sociaux | FORT : Le site du lac du Pontet et donc l'aire de stationnement est très fréquenté. | |
| Enjeux environnementaux | FORT : La forte fréquentation du lac s'accompagne d'une érosion du sol et de la dégradation de la végétation. | |
| Enjeux économiques | FAIBLE : Aucune activité économique n'est présente sur le site. | |
| Enjeux territoriaux | FORT : Le site du lac du Pontet semble bénéficier d'une renommée importante au niveau du Briançonnais. En devenant un ENS, il deviendra également une vitrine du territoire. Site connu et fréquenté à l'échelle du territoire | |
| Maîtrise foncière | Parcelles publiques (stationnement) | |

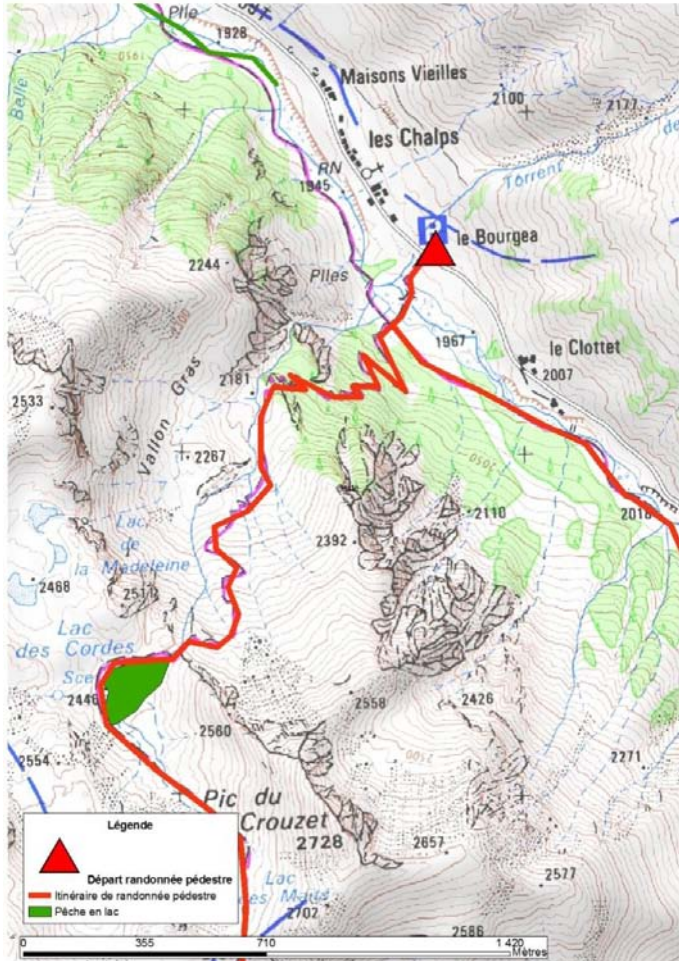


| PRECONISATION ET OBSERVATIONS | | |
|-----------------------------------|--|--|
| Préconisations | Il semblerait intéressant, au niveau de l'aire de stationnement, d'implanter un panneau de sensibilisation aux problématiques environnementales. | |
| Observations particulières | Potentiel site ENS | |

| ESTIMATION NOTATION/INDICATEURS | | |
|---|---|----|
| Indicateurs sociaux et économiques | | 32 |
| Indicateurs de risque | * | 1 |

| | | |
|----------------------------------|-------------------|-------------------|
| Code du site : RP-02-B | LA BOURGÉA | INDICATEUR |
|----------------------------------|-------------------|-------------------|



| | | |
|---------------------------|--|--|
| Activité | <p>Activité principale : randonnée pédestre</p> <p>Autres activités : la pêche (pas directement présente sur le site, mais site permettant l'accès à un lac où la pêche est possible).</p> | |
| Ville / Territoire | <p>Cervières</p> <p>Briançonnais</p> | |
| Carte de l'ESI |  <p>Légende</p> <ul style="list-style-type: none"> ▲ Départ randonnée pédestre — Itinéraire de randonnée pédestre ■ Pêche en lac <p>0 355 710 1420 Mètres</p> | |

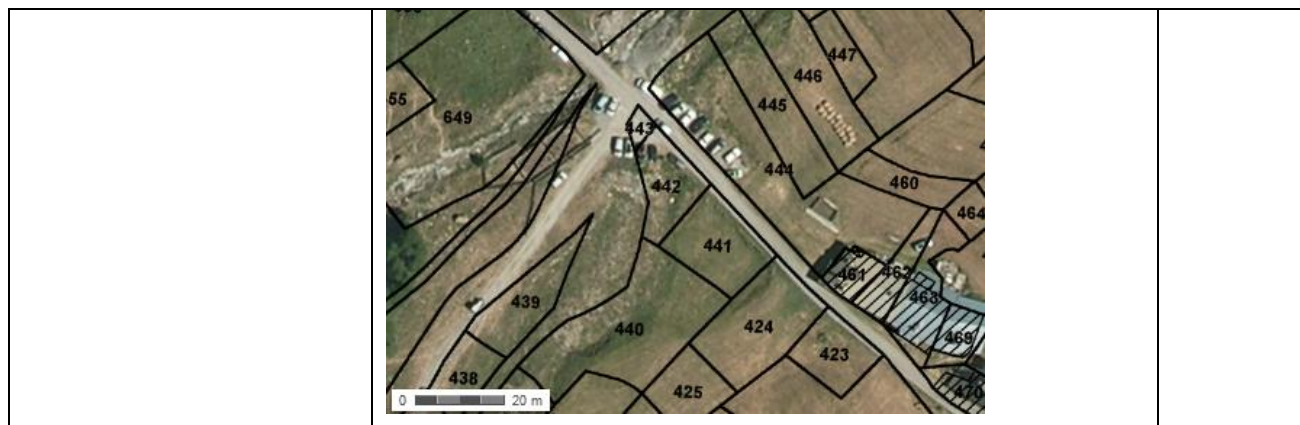
| | | |
|------------------------------|-----------------------------|--|
| Coordonnées Lambert93 | X=1000198 Y=6424692 | |
| Coordonnées GPS | X= 6,801379 Y= 44,856352 | |

| CONSTAT DE L'EXISTANT | | |
|--|--|----------|
| Accès | D902 en direction du col de l'Izoard. Puis à partir de Cervières : D89 ^T , route signalée vers les Fonts de Cervières. Un panneau indique l'entrée du hameau de la Bourgea. Navette 05 Voyageur Briançon-Cervières | 1 |
| Stationnement | 2 aires de stationnements : - Une sur la surlageur de la route d'une capacité d'environ vingt voitures - Une en contrebas de la route (accès par une courte piste) d'une capacité d'environ 25/30 voitures | 3 |
| Difficultés d'accès | Aucune : une partie de la D89 ^T est une piste, mais cette piste est tout à fait carrossable. | |
| Fréquentation (observée au moment de la visite, période de fréquentation) | Fréquentation observée au moment de la visite (le 30/07/2012, vers 11h30) : - Une vingtaine de voitures sur l'ensemble des 2 aires de stationnement - Aucun pratiquant sur les aires de stationnement Interprétation de la fréquentation : La fréquentation du site semble importante. | 3 |
| Zone fonctionnelle | | 3 |
| Panneaux (explicatifs, directionnels,...) | Panneaux directionnels pour la pratique de la randonnée pédestre. | |
| Aire de pique-nique | / | |
| Sanitaires | / | |
| Poubelles | / | |
| Autres | Restauration possible dans le hameau. | |
| Zone d'exercice | | |
| Accès | Les itinéraires de randonnée pédestres partent directement de l'aire de stationnement. | |
| Aménagements / Equipements | Les sentiers sont balisés, agrémentés de panneaux directionnels et sont bien marqués au sol. | |
| Difficultés | Tous niveaux | |

| | | |
|--|---|--|
| Sécurité / risques particuliers | / | |
| Comportement des usagers | | |
| Remarques particulières concernant le comportement des usagers | / | |

| | | |
|---------------------------|--|--|
| ENVIRONNEMENT | | |
| Espèces/habitats à enjeux | / | |
| Impact potentiel ou avéré | / | |
| Statut réglementaire | <p>ZNIEFF terrestre Type I : code 05-106-122</p> <p>Haute vallée de la Cerveyrette - marais du Bourget - bois du Rebanç - bois du Bourget</p> <p>Faune : Quinze espèces animales patrimoniales dont sept sont déterminantes</p> <p>Flore : vingt espèces végétales déterminantes dont trois sont protégées au niveau national</p> <p>Site Natura2000 FR9301503 (ZSC)</p> | |
| Observations | Sur le site en lui-même, aucune problématique environnementale n'a été observée. En revanche, les itinéraires permettent d'accéder à des lacs de montagnes (Lacs des Cordes et de la Madeleine), présélectionnés pour figurer au schéma des ENS. | |

| | | |
|-------------------------|---|----------|
| ENJEUX | | |
| Enjeux sociaux | <p>FORT :</p> <p>La fréquentation du site est importante.</p> | 6 |
| Enjeux environnementaux | <p>MOYEN :</p> <p>Aucun enjeu sur le site, mais accès à des lacs où des enjeux peuvent exister.</p> | * |
| Enjeux économiques | <p>MOYEN :</p> <p>Restauration possible sur le site.</p> | 3 |
| Enjeux territoriaux | <p>MOYEN :</p> <p>Le site en lui-même ne représente pas un enjeu territorial. En revanche, il se situe le long d'une variante de GR, GR qui lui représente un enjeu territorial.</p> | 3 |
| Maîtrise foncière | Parcelles N° 442, 443, 444 (stationnement) | |



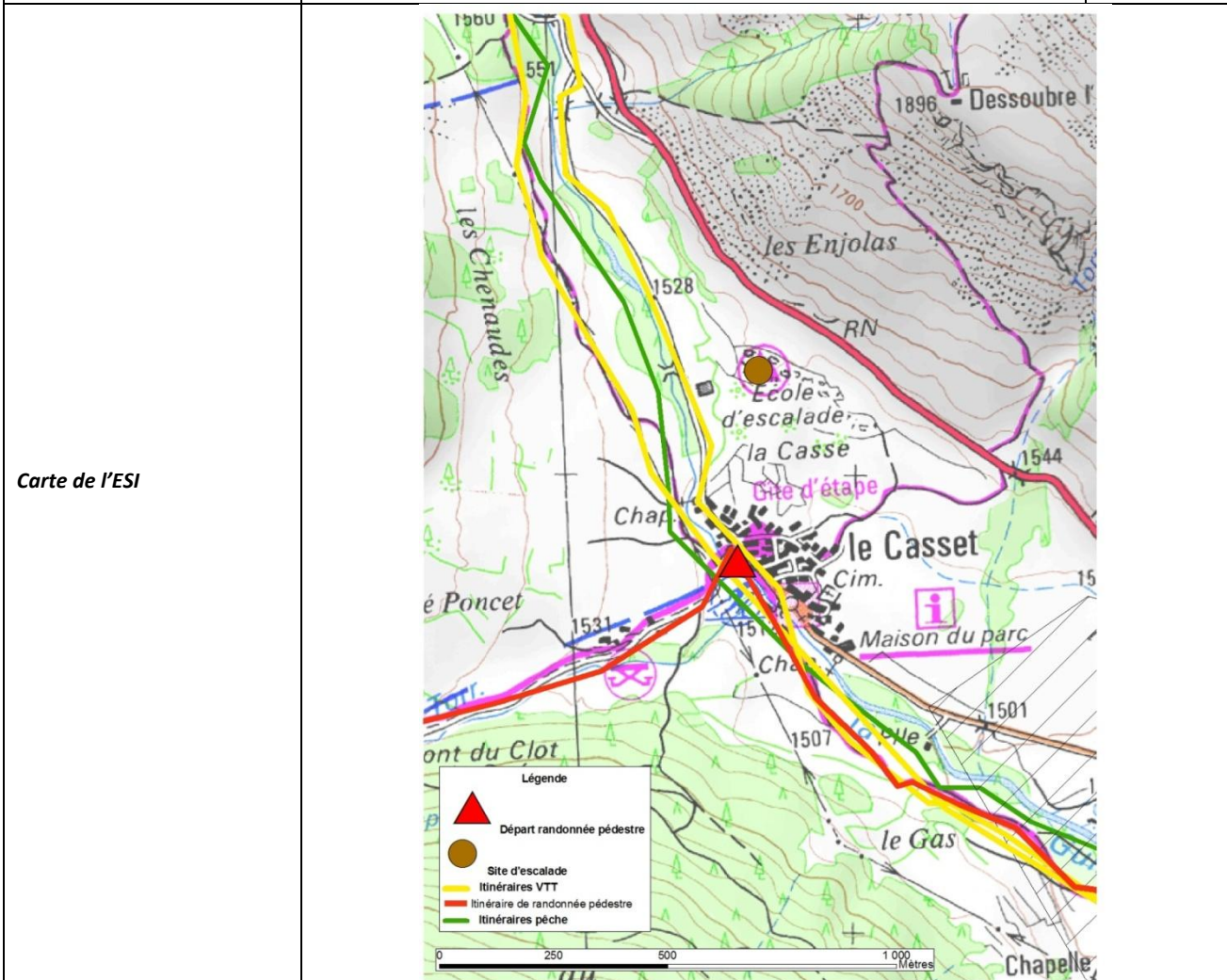
| PRECONISATION ET OBSERVATIONS | | |
|-----------------------------------|--|--|
| Préconisations | Au niveau de l'aire de stationnement, mettre en place un panneau de sensibilisation aux problématiques environnementales liées aux lacs de montagnes, afin d'inciter les randonneurs et les pêcheurs à être respectueux. | |
| Observations particulières | / | |

| ESTIMATION NOTATION/INDICATEURS | | |
|---|---|----|
| Indicateurs sociaux et économiques | | 22 |
| Indicateurs de risque | * | 1 |

| | | |
|----------------------------------|------------------|-------------------|
| Code du site : RP-03-B | LE CASSET | INDICATEUR |
|----------------------------------|------------------|-------------------|



| | | |
|---------------------------|--|--|
| Activité | Activité principale : randonnée pédestre Autre activité présente sur le site : VTT, pêche en rivière, site d'escalade à proximité | |
| Ville / Territoire | Le Monétier-les-Bains (Le Casset) Briançonnais | |



| | | |
|------------------------------|-----------------------------|--|
| Coordonnées Lambert93 | X=974306 Y=6438054 | |
| Coordonnées GPS | X= 6,481405 Y= 44,987281 | |

| CONSTAT DE L'EXISTANT | | |
|--|---|----------|
| Accès | D1091 puis route signalée en direction du Casset | 1 |
| | Navette Briançon-Grenoble | 5 |
| Stationnement | Aire de stationnement aménagée, délimitée, signalée | 2 |
| | Possibilité de stationnement : environ 200 places | 3 |
| Difficultés d'accès | / | |
| Fréquentation (observée au moment de la visite, période de fréquentation) | Fréquentation observée au moment de la visite (le 27/07/2012 vers 12h30) : - Environ 150 voitures Interprétation de la fréquentation : Le site est très fréquenté. | 3 |
| Zone fonctionnelle | | 5 |
| Panneaux (explicatifs, directionnels,...) | Panneau de présentation du Parc National des Ecrins Panneaux directionnels | |
| Aire de pique-nique | / | |
| Sanitaires | Toilettes installées dans une cabane sur l'aire de stationnement | |
| Poubelles | Conteneur de tri | |
| Autres | Présence de la Maison du Parc National des Ecrins à proximité immédiate de l'aire de stationnement. | |
| Zone d'exercice | | |
| Accès | Les sentiers de randonnée partent directement de l'aire de stationnement. | |
| Aménagements / Equipements | Ces sentiers sont bien marqués au sol et sont balisés. | |
| Difficultés | Balades à la journée | |
| Sécurité / risques particuliers | / | |
| Comportement des usagers | | |
| Remarques particulières concernant le comportement des usagers | / | |

| ENVIRONNEMENT | | |
|---------------------------|---|--|
| Espèces/habitats à enjeux | / | |
| Impact potentiel ou avéré | / | |
| Statut réglementaire | <p>ZNIEFF terrestre Type I : code 05-104-111</p> <p>Versants ouest de la montagne des Agneaux et du pic de Clouzis - têtes de Sainte-Marguerite - Grand Lac de l'Eychauda</p> <p>Faune : Vingt espèces animales patrimoniales, dont quatre sont déterminantes Flore : Neuf espèces végétales déterminantes sont présentes dont deux sont protégées au niveau national : la Bérardie laineuse et la Potentille du Dauphiné</p> <p>Site Natura2000 FR9310036 (ZPS) Site Natura2000 FR9301498 (ZSC)</p> | |
| Observations | Les sentiers de randonnée qui partent de ce site offrent un accès direct au Parc National des Ecrins. | |

| ENJEUX | | |
|-------------------------|--|-----------|
| Enjeux sociaux | <p>FORT :</p> <p>Le site est très fréquenté.</p> | 6 |
| Enjeux environnementaux | <p>FORT :</p> <p>A partir de ce site, il est aisé d'accéder au Parc National des Ecrins</p> | ** |
| Enjeux économiques | <p>FAIBLE :</p> <p>Pas d'activité économique présente sur le site.</p> | 0 |
| Enjeux territoriaux | <p>FORT :</p> <p>Le Parc National des Ecrins est une image emblématique du territoire des Hautes-Alpes.</p> | 6 |
| Maîtrise foncière | Parcelles N° 1634, 1636, 1638 (stationnement) | |



| PRECONISATION ET OBSERVATIONS | | |
|-------------------------------|---|--|
| Préconisations | / | |
| Observations particulières | / | |

| ESTIMATION NOTATION/INDICATEURS | | |
|------------------------------------|---|----|
| Indicateurs sociaux et économiques | | 31 |
| Indicateurs de risque | * | 2 |

Code du site :
RP-04-B

LES BOUSSARDES

INDICATEUR



Activité

Activité principale : Randonnée pédestre

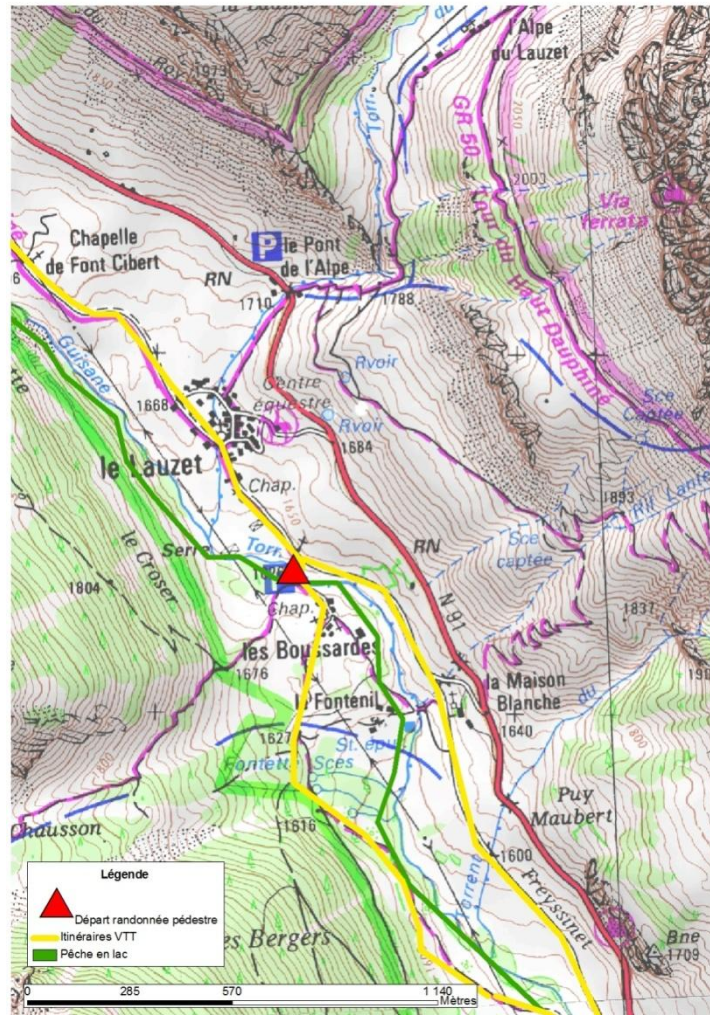
Autre activité : VTT, pêche en rivière

Ville / Territoire

Le Monétier-les-Bains (Les Boussardes – hameau du Lauzet)

Briançonnais

Carte de l'ESI



| | | |
|------------------------------|-----------------------------|--|
| Coordonnées Lambert93 | X=972958 Y=6440648 | |
| Coordonnées GPS | X= 6,465765 Y= 45,011149 | |

| CONSTAT DE L'EXISTANT | | |
|--|--|----------|
| Accès | D1091 | 1 |
| | puis route en direction du Lauzet. Navette Briançon-Grenoble , arrêt Le Lauzet | 5 |
| Stationnement | Aire de stationnement aménagée et signalée. | 2 |
| | Possibilité de stationnement : environ 50 places. | 3 |
| Difficultés d'accès | La route traversant le hameau du Lauzet est très étroite. | |
| Fréquentation (observée au moment de la visite, période de fréquentation) | Fréquentation observée au moment de la visite (le 27/07/2012 vers 13h) : <ul style="list-style-type: none"> - Une vingtaine de voitures - Aucun pratiquant Interprétation de la fréquentation : Le site semble très fréquenté. | 5 |
| Zone fonctionnelle | | 0 |
| Panneaux (explicatifs, directionnels,...) | Panneau de présentation du Parc National des Ecrins Panneaux directionnels | |
| Aire de pique-nique | / | |
| Sanitaires | / | |
| Poubelles | / | |
| Autres | / | |
| Zone d'exercice | | |
| Accès | Les sentiers de randonnée partent directement de l'aire de stationnement | |
| Aménagements / Equipements | Panneaux directionnels Balises de randonnée pédestre et d'itinéraire VTT (aux normes de la FFC) | |
| Difficultés | Balade à la journée | |
| Sécurité / risques particuliers | / | |
| Comportement des usagers | | |

| | | |
|--|---|--|
| Remarques particulières concernant le comportement des usagers | / | |
|--|---|--|

| ENVIRONNEMENT | | |
|---------------------------|--|--|
| Espèces/habitats à enjeux | / | |
| Impact potentiel ou avéré | / | |
| Statut réglementaire | <p>ZNIEFF Type I : code 05-102-108 Massif des Cerces - Grand Lac de Monétier - aiguillette du Lauzet - col du Chardonnet - tête de la Cassille</p> <p>Faune : Vingt deux espèces animales patrimoniales, dont cinq sont déterminantes</p> <p>Flore : Neuf espèces végétales déterminantes dont trois sont protégées au niveau national</p> <p>ZNIEFF Type I : code 05-104-107 Versants ubacs du massif du Combeynot - vallon du Fontenil - bois des Bergers - versants en rive gauche du torrent du Petit Tabuc</p> <p>Faune : quarante quatre espèces animales patrimoniales, dont onze espèces déterminantes</p> <p>Flore : Vingt neuf espèces végétales déterminantes dont douze protégées au niveau national</p> <p>Site Natura2000 FR9301498 (ZSC)</p> | |
| Observations | Les sentiers qui partent de cette aire de stationnement offrent un accès aisé au Parc National des Ecrins. | |

| ENJEUX | | |
|-------------------------|--|-----------|
| Enjeux sociaux | <p>FORT : Le site est très fréquenté.</p> | 6 |
| Enjeux environnementaux | <p>FORT : Les sentiers permettent d'accéder au Parc National des Ecrins</p> | ** |
| Enjeux économiques | <p>FAIBLE : Pas d'activité économique présente sur le site.</p> | 0 |
| Enjeux territoriaux | <p>FORT : Le Parc National des Ecrins est un emblème du territoire des Hautes-Alpes.</p> | 6 |
| Maîtrise foncière | Parcelles N° 464, 557, 558, 559 (stationnement) | |



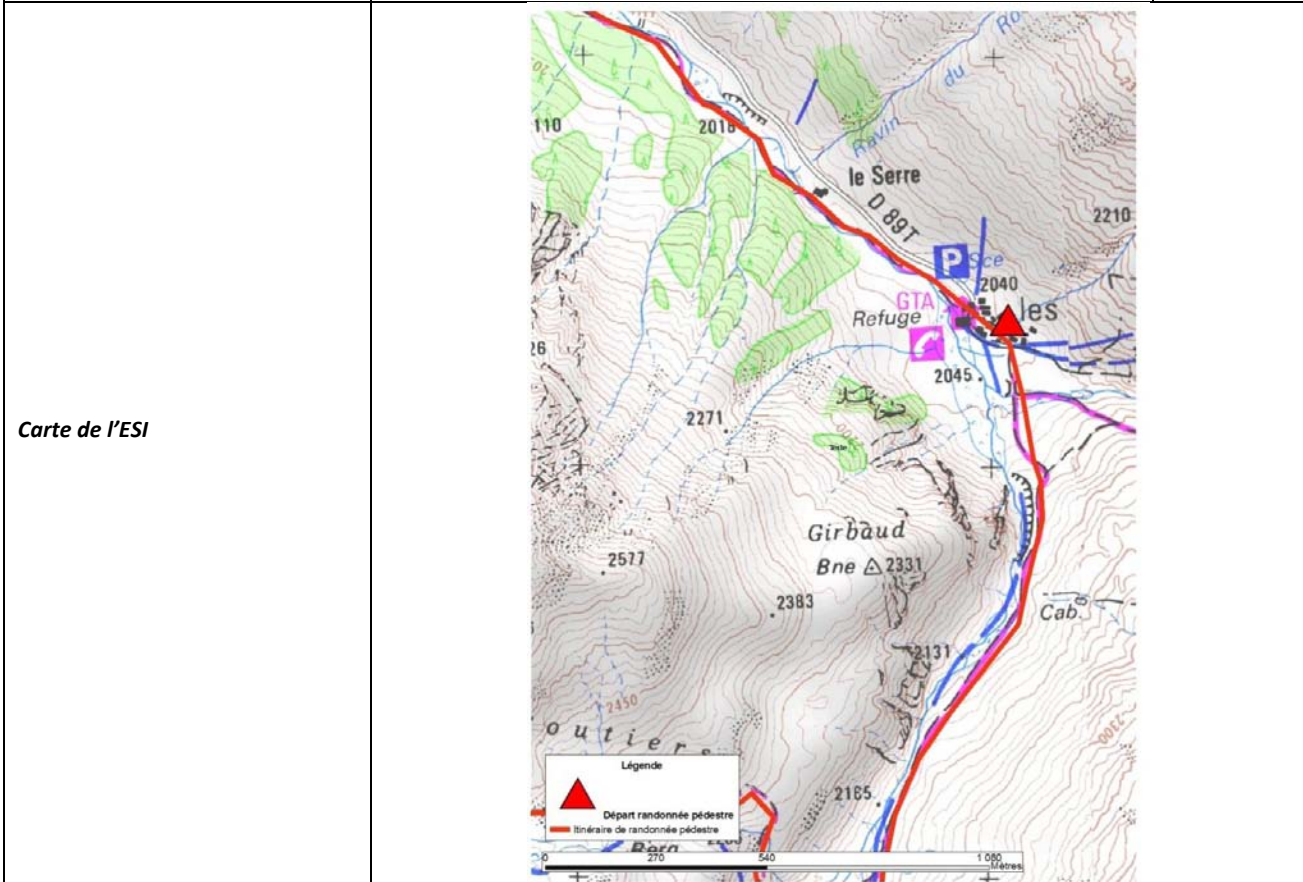
| PRECONISATION ET OBSERVATIONS | | |
|-------------------------------|---|--|
| Préconisations | / | |
| Observations particulières | / | |

| ESTIMATION NOTATION/INDICATEURS | | |
|------------------------------------|---|----|
| Indicateurs sociaux et économiques | | 28 |
| Indicateurs de risque | * | 2 |

| | | |
|----------------------------------|-------------------------------|-------------------|
| Code du site : RP-05-B | LES FONTS DE CERVIERES | INDICATEUR |
|----------------------------------|-------------------------------|-------------------|



| | | |
|---------------------------|---|--|
| Activité | <p>Activité principale : randonnée pédestre</p> <p>Autres activités : la pêche (pas directement présente sur le site, mais site permettant l'accès à un lac où la pêche est possible), VTT</p> <p>Activités hivernales : ski de fond, raquettes à neige, ski de randonnée</p> | |
| Ville / Territoire | <p>Cervières</p> <p>Briançonnais</p> | |



| | | |
|------------------------------|-----------------------------|--|
| Coordonnées Lambert93 | X=1001493 Y=6423444 | |
| Coordonnées GPS | X= 6,816982 Y= 44,844568 | |

| CONSTAT DE L'EXISTANT | | |
|--|---|----------|
| Accès | D902 en direction du col de l'Izoard. Puis à partir de Cervières : D89 ^T , route signalée vers les Fonts de Cervières Navette 05 Voyageurs Briançon-Cervières | 1 |
| Stationnement | Stationnement à l'entrée du hameau des Fonts de Cervière : indiqué, délimité Possibilité de stationnement : environ une trentaine de voitures | 2 3 |
| Difficultés d'accès | Aucune : une partie de la D89 ^T est une piste, mais cette piste est tout à fait carrossable. | |
| Fréquentation (observée au moment de la visite, période de fréquentation) | Fréquentation observée au moment de la visite (le 30/07/2012, vers 11h30) : <ul style="list-style-type: none"> - 25 voitures - Aucun pratiquant sur l'aire de stationnement Interprétation de la fréquentation : La fréquentation du site semble importante. De plus, le hameau de Cervières est l'une des étapes le long du GR du Tour du Queyras. | 3 |
| Zone fonctionnelle | | 3 |
| Panneaux (explicatifs, directionnels,...) | Panneaux directionnels pour la pratique de la randonnée pédestre. | |
| Aire de pique-nique | / | |
| Sanitaires | / | |
| Poubelles | / | |
| Autres | Refuge dans le hameau | |
| Zone d'exercice | | |
| Accès | Les itinéraires de randonnée pédestres partent directement de l'aire de stationnement. | |
| Aménagements / Equipements | Les sentiers sont balisés, agrémentés de panneaux directionnels et sont bien marqués au sol. | |
| Difficultés | Tous niveaux | |
| Sécurité / risques particuliers | / | |

| | | |
|--|---|--|
| Comportement des usagers | | |
| Remarques particulières concernant le comportement des usagers | / | |

| | | |
|---------------------------|--|--|
| ENVIRONNEMENT | | |
| Espèces/habitats à enjeux | / | |
| Impact potentiel ou avéré | / | |
| Statut réglementaire | <p>ZNIEFF terrestre Type I : code 05-106-122</p> <p>Haute vallée de la Cerveyrette - marais du Bourget - bois du Rebanc - bois du Bourget</p> <p>Faune : Quinze espèces animales patrimoniales dont sept sont déterminantes</p> <p>Flore : vingt espèces végétales déterminantes dont trois sont protégées au niveau national</p> <p>Site Natura2000 FR9301503 (ZSC)</p> | |
| Observations | Sur le site en lui-même, aucune problématique environnementale n'a été observée. En revanche, les itinéraires permettent d'accéder à des lacs de montagnes (Lacs des Cordes et de la Madeleine), présélectionnés pour figurer au schéma des ENS. | |

| | | |
|-------------------------|---|----------|
| ENJEUX | | |
| Enjeux sociaux | <p>FORT :</p> <p>La fréquentation du site est importante</p> | 6 |
| Enjeux environnementaux | <p>MOYEN :</p> <p>Aucun enjeu sur le site, mais accès à des lacs où des enjeux peuvent exister.</p> | * |
| Enjeux économiques | <p>FORT :</p> <p>Présence d'un refuge très fréquenté en saison estivale.</p> | 6 |
| Enjeux territoriaux | <p>MOYEN :</p> <p>Le site en lui-même ne représente pas un enjeu territorial. En revanche, il se situe le long d'un GR, qui lui représente un enjeu territorial.</p> | 3 |
| Maîtrise foncière | Parcelles N° 1111, 1115, 1119, 1122, 1129, 1136, 1137, 1140, 1142, 1154 (stationnement) | |



| PRECONISATION ET OBSERVATIONS | | |
|-----------------------------------|--|--|
| Préconisations | Au niveau de l'aire de stationnement, mettre en place un panneau de sensibilisation aux problématiques environnementales liées aux lacs de montagnes, afin d'inciter les randonneurs et les pêcheurs à être respectueux. | |
| Observations particulières | Potentiel site ENS | |

| ESTIMATION NOTATION/INDICATEURS | | |
|---|---|----|
| Indicateurs sociaux et économiques | | 27 |
| Indicateurs de risque | * | 1 |

| | | |
|----------------------------------|---|-------------------|
| Code du site : RP-06-B | NEVACHE, PARKING DE LA HAUTE-VALLEE DE LA CLAREE | INDICATEUR |
|----------------------------------|---|-------------------|



| | | |
|------------------------------|--|--|
| Activité | <p>Activités hivernales : le parking n'est pas accessible en voiture, car la route n'est pas déneigée. Cependant cela peut être l'objectif de randonnée en raquette, ski nordique ou ski de randonnée.</p> <p>Activités estivales : départ de randonnée pédestre, randonnée VTT, pêche</p> | |
| Nom du site | Névache, parking de la Haute-Vallée de la Clarée | |
| Ville / Territoire | Névache / Briançonnais | |
| Carte de l'ESI | | |
| Coordonnées Lambert93 | X=977485 Y=6446207 | |
| Coordonnées GPS | X= 6,52631316249 Y= 45,059342 | |


| | | |
|------------------------------|-------|---|
| CONSTAT DE L'EXISTANT | | |
| Accès | RD 94 | 1 |

| | | |
|---|--|----------|
| | <p>Au bout de la route en été</p> <p>En haute saison estivale le parking n'est accessible (en journée) que par la navette payante mise en place depuis le village.</p> <p>La route reste ouverte le soir.</p> | 5 |
| Stationnement | <p>Stationnement indiqué</p> <p>Grand parking pouvant accueillir environ 120 véhicules</p> | 2 3 |
| Difficultés d'accès | <p>La route est étroite, croiser peut être source de difficulté, c'est une des raisons pour laquelle la commune de Névache a mis en place une navette pour accéder à la Haute-Vallée</p> | |
| Fréquentation (<i>observée au moment de la visite, période de fréquentation</i>) | <p>Au moment de la visite (30/06/2012)</p> <ul style="list-style-type: none"> - 88 voitures - 5 camping-cars - 2 motos <p>Fréquentation essentiellement touristique (70% des voitures avec des plaques d'immatriculation hors 05)</p> <p>Très forte fréquentation en saison estivale.</p> | 5 |
| Zone fonctionnelle | | 0 |
| Panneaux (<i>explicatifs, directionnels,...</i>) | <p>Pas de panneau pour le VTT</p> <p>Panneau explicatif pour la randonnée pédestre et la pêche</p> | |
| Aire de pique-nique | Non | |
| Sanitaires | Non | |
| Poubelles | Non | |
| Autres | | |
| Zone d'exercice | | |
| Accès | <p>Le parking donne accès à différents itinéraires (refuge de Laval, Lac long, Lac des Beyraudes...) qui sont indiqués par des panneaux directionnels classiques de randonnée pédestre.</p> <p>Il n'y a pas de zone d'exercice VTT labellisé cependant nous croisons de nombreux VTTistes empruntant le GR menant au refuge de Laval (sentier très large et en pente douce, très praticable par les VTT)</p> | |
| Aménagements | Sentiers en très bon état et très bien marqués | |
| Equipements | <p>Panneaux directionnels FFRP classiques pour les GR</p> <p>GR très bien indiqué</p> | |
| Difficultés | Aucune difficulté | |
| Sécurité / risques particuliers | Présence de névés sur les sentiers | |
| Comportement des usagers | | |

| | | |
|---|--------------------------------------|--|
| Remarques particulières concernant le comportement des usagers | Aucune remarque / Le site est propre | |
|---|--------------------------------------|--|

| PROBLEMATIQUES ENVIRONNEMENTALES | | |
|---|--|--|
| Espèces/habitats à enjeux | - | |
| Impact potentiel ou avéré | - | |
| Statut réglementaire | <p>ZNIEFF terrestre Type I : code 05-102-114 Marais de Névache et partie inférieure du bois Noir Faune : Une espèce animale remarquable Flore : Cinq espèces végétales déterminantes sont représentées sur le site, dont deux protégées au niveau national : le Sabot de Vénus, et la Hierochloë boréale</p> <p>ZNIEFF terrestre Type I : code 05-102-115 Versant ubac de Névache de Côte Rouge au ruisseau de l'Oule Faune : Quatre espèces animales patrimoniales, incluant deux espèces déterminantes Flore : Aucune espèce végétale remarquable n'est signalée</p> <p>ZNIEFF terrestre Type I : code 05-102-116 Bas du versant adret entre Névache et le pont de Fanager Faune : Dix espèces animales patrimoniales, dont trois sont déterminantes Flore : Une espèce végétale déterminante, protégée en région Provence-Alpes-Côte d'Azur : l'Androsace septentrionale</p> <p>Site Natura2000 FR9301499 (ZSC)</p> | |
| Observations | - | |

| ENJEUX | | |
|--------------------------------|---|-----------|
| Enjeux sociaux | <p>TRES FORT : Fréquentation très importante par les randonneurs pédestres et relativement importante pour les VTTistes Egalement un site très fréquenté par les cyclistes sur route (le parking est l'arrivée d'un des circuits de cyclotourisme)</p> | 10 |
| Enjeux environnementaux | FAIBLE | |
| Enjeux économiques | <p>TRES FORT : Fréquentation très importante par les randonneurs pédestres Refuge Laval à environ 45 minutes de marche du parking Camping de la Haute-Vallée Navette payante en haute saison estivale depuis le village de Névache</p> | 10 |

| | | |
|----------------------------|---|-----------|
| | pour monter à la Haute-Vallée | |
| Enjeux territoriaux | TRES FORT : La commune de Névache vit pour sa très grande majorité du tourisme (et essentiellement de la venue des randonneurs pédestres) | 10 |
| Maîtrise foncière | Parcelles N°1018, 1019, 1020, 1065, 1068, 1075, 1076, 1079, 1080, 1082, 1083, 1084, 1086, 1087, 1088, 1091, 1092, 1094, 1105 (stationnement)  | |

| PRECONISATIONS ET OBSERVATIONS | | |
|-----------------------------------|--|--|
| Préconisations | <p>⇒ Pour la pratique : Baliser un itinéraire VTT sur la Haute-Vallée car fréquentation importante de ces derniers</p> <p>⇒ Pour l'environnement : Importance de la navette en période estivale, qui réduit considérablement le nombre de véhicules en circulation</p> | |
| Observations particulières | | |

| ESTIMATION NOTATION/INDICATEURS | | |
|---|---|----|
| Indicateurs sociaux et économiques | | 46 |
| Indicateurs de risque | * | 0 |

| | | |
|----------------------------------|------------------|-------------------|
| Code du site : RP-07-B | PLAMPINET | INDICATEUR |
|----------------------------------|------------------|-------------------|



| | | |
|------------------------------|---|--|
| Activité | Activité principale : Randonnée pédestre Autres activités : pêche, CK , départ de canyoning, | |
| Ville / Territoire | Plampinet / Névache | |
| Carte de l'ESI | | |
| Coordonnées Lambert93 | X=988362 Y=6440487 | |

| | | |
|------------------------|-----------------------|--|
| Coordonnées GPS | X= 45,003 Y= 6,661 | |
|------------------------|-----------------------|--|

| CONSTAT DE L'EXISTANT | | |
|--|---|----------|
| Accès | D994 Navette Briançon-Névache (05 Voyageurs) | 1 5 |
| Stationnement | Deux aires de stationnement de part et d'autre de la route Possibilité de stationnement : environ 30 véhicules | 2 3 |
| Difficultés d'accès | - | |
| Fréquentation (observée au moment de la visite, période de fréquentation) | 15 véhicules au moment de la visite (vendredi 3/08/2012) | 2 |
| Zone fonctionnelle | | 5 |
| Panneaux (explicatifs, directionnels,...) | Panneau de présentation du site, panneaux directionnels, panneau de sensibilisation envers les promeneurs, panneau de présentation de l'activité pêche. | |
| Aire de pique-nique | - | |
| Sanitaires | Oui | |
| Poubelles | Oui | |
| Autres | Présence d'hôtels. | |
| Zone d'exercice | | |
| Accès | Depuis le parking | |
| Aménagements / Equipements | OK | |
| Difficultés | Tous niveaux | |
| Sécurité / risques particuliers | Route proche, pas de passage piéton entre les aires de stationnement. | |
| Comportement des usagers | | |
| Remarques particulières concernant le comportement des usagers | Déchets abandonnés par les usagers | |

| | |
|----------------------|--|
| ENVIRONNEMENT | |
|----------------------|--|

| | | |
|----------------------------------|---|--|
| Espèces/habitats à enjeux | - | |
| Impact potentiel ou avéré | - | |
| Statut réglementaire | <p>ZNIEFF terrestre Type I : code 05-102-118</p> <p>Vallée de la Clarée et ses versants entre Plampinet et Val-des-Prés</p> <p>Faune : Vingt-quatre espèces patrimoniales, dont six espèces déterminantes</p> <p>Flore : Huit espèces végétales déterminantes dont trois protégées au niveau national : la Bérardie laineuse, le Sabot de Vénus, et la Violette à feuilles pennées</p> <p>Site Natura2000 FR9301499 (ZSC)</p> | |
| Observations | - | |

| ENJEUX | | |
|--------------------------------|--|----------|
| Enjeux sociaux | <p>FORT :</p> <p>Forte fréquentation de la vallée de la Clarée</p> | 6 |
| Enjeux environnementaux | <p>FAIBLE :</p> <p>Pas d'impacts potentiels ou avérés connus</p> | |
| Enjeux économiques | <p>FORT :</p> <p>Hébergements présents dans le village, artisanat.</p> | 6 |
| Enjeux territoriaux | <p>MOYEN :</p> <p>Village bénéficiant de la notoriété de la vallée de la Clarée.</p> | 3 |
| Maîtrise foncière | <p>Parcelles N° 1379, 1380, 1381, 1382, 1383, 1384, 1385, 1386, 1388, 1389, 1390, 1391, 1393 (stationnement)</p> | |




| PRECONISATION ET OBSERVATIONS | | |
|-------------------------------|--|--|
| Préconisations | Mise en place de passages piétons | |
| Observations particulières | Mettre les panneaux de bonne conduite plus en évidence | |

| ESTIMATION NOTATION/INDICATEURS | | |
|------------------------------------|---|----|
| Indicateurs sociaux et économiques | | 33 |
| Indicateurs de risque | * | 0 |

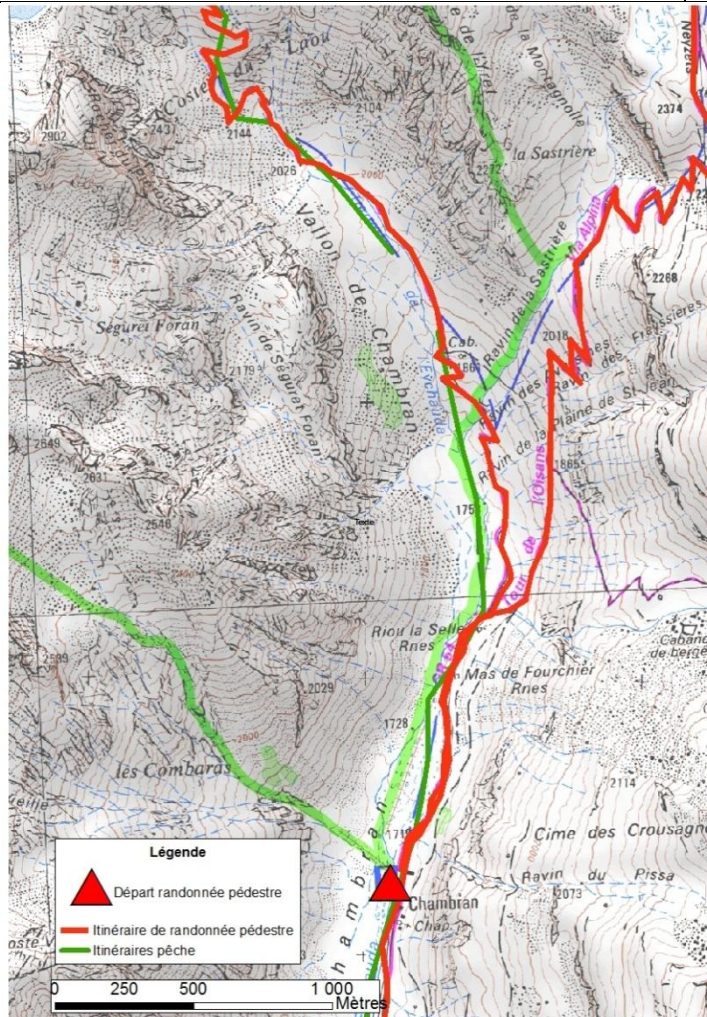
Pays des Ecrins

| | | |
|-----------------------------------|-----------------|-------------------|
| Code du site : RP-08-PE | CHAMBRAN | INDICATEUR |
|-----------------------------------|-----------------|-------------------|



| | | |
|---------------------------|--|--|
| Activité | <p>Activité principale : Randonnée pédestre</p> <p>Activité secondaire : Pêche sportive , en hiver : randonnée à ski</p> | |
| Ville / Territoire | <p>Pelvoux</p> <p>Pays des Ecrins</p> | |


Carte de l'ESI



| | | |
|-------------------------------|----------------------------|--|
| Coordonnées Lambert 93 | X=975595 Y=6428504 | |
| Coordonnées GPS | X= 6,49239 Y= 44,900864 | |

| CONSTAT DE L'EXISTANT | | |
|--|---|----------|
| Accès | D994E jusqu'au hameau de St Antoine, puis D421T jusqu'à Chambran (fin de la route) | 1 |
| Stationnement | Vaste aire de stationnement au terminus de la route. Capacité : environ 100 places | 2 3 |
| Difficultés d'accès | / | |
| Fréquentation (observée au moment de la visite, période de fréquentation) | Fréquentation observée au moment de la visite (01/08/2012 aux alentours de 13h30) : <ul style="list-style-type: none"> - Une cinquantaine de voiture - Une vingtaine de personnes au niveau de l'aire de stationnement Interprétation sur la fréquentation : Le site semble connaître une fréquentation importante. | 5 |
| Zone fonctionnelle | | 3 |
| Panneaux (explicatifs, directionnels,...) | Panneaux directionnels. Panneaux de présentation du Parc National des Ecrins. | |
| Aire de pique-nique | / | |
| Sanitaires | / | |
| Poubelles | / | |
| Autres | auberge | |
| Zone d'exercice | | |
| Accès | Les itinéraires de randonnée partent directement depuis l'aire de stationnement | |
| Aménagements / Equipements | Les chemins sont bien marqués au sol et accompagnés de panneaux directionnels et de balises. | |
| Difficultés | Les balades depuis l'aire de stationnement sont principalement des balades à la journée. | |
| Sécurité / risques particuliers | / | |
| Comportement des usagers | | |
| Remarques particulières concernant le comportement des usagers | / | |

| ENVIRONNEMENT | | |
|---------------------------|---|--|
| Espèces/habitats à enjeux | / | |
| Impact potentiel ou avéré | / | |
| Statut réglementaire | Site Natura2000 FR9310036 (ZPS) | |
| Observations | Depuis ce site, les itinéraires permettent d'accéder au Parc National des Ecrins. | |

| ENJEUX | | |
|-------------------------|--|---|
| Enjeux sociaux | FORT : Le site semble connaître une fréquentation importante. | 6 |
| Enjeux environnementaux | MOYENS : Aucun impact n'est constaté sur le site. En revanche, les itinéraires permettent d'accéder au Parc National des Ecrins. | * |
| Enjeux économiques | FORT : La seule activité économique associée au site est celle de l'auberge. | 6 |
| Enjeux territoriaux | FORT : Le site constitue l'une des portes d'entrée du Parc National de Ecrins. | 6 |
| Maîtrise foncière | Parcelles N°286, 294 , 296 (stationnement)  | |

| | | |
|--|--|--|
| | | |
|--|--|--|

| PRECONISATION ET OBSERVATIONS | | |
|-------------------------------|---|--|
| Préconisations | / | |
| Observations particulières | Les itinéraires du Col de l'Eychauda et du Lac de l'Eychauda sont inscrits au PDIPR (commission février 2011) | |


| ESTIMATION NOTATION/INDICATEURS | | |
|------------------------------------|---|----|
| Indicateurs sociaux et économiques | | 32 |
| Indicateurs de risque | * | 1 |

| | | |
|-----------------------------------|-------------------------|-------------------|
| Code du site : RP-09-PE | ENTRE LES AYGUES | INDICATEUR |
|-----------------------------------|-------------------------|-------------------|



| | | |
|---------------------------|--|--|
| Activité | Activité principale : Randonnée pédestre Autres activités présent sur le site : pêche , départ de courses d'alpinisme | |
| Nom du site | Entre les Aygues | |
| Ville / Territoire | Vallouise / Pays des Ecrins | |

| | | |
|-----------------------|--|--|
| Carte de l'ESI | | |
|-----------------------|--|--|

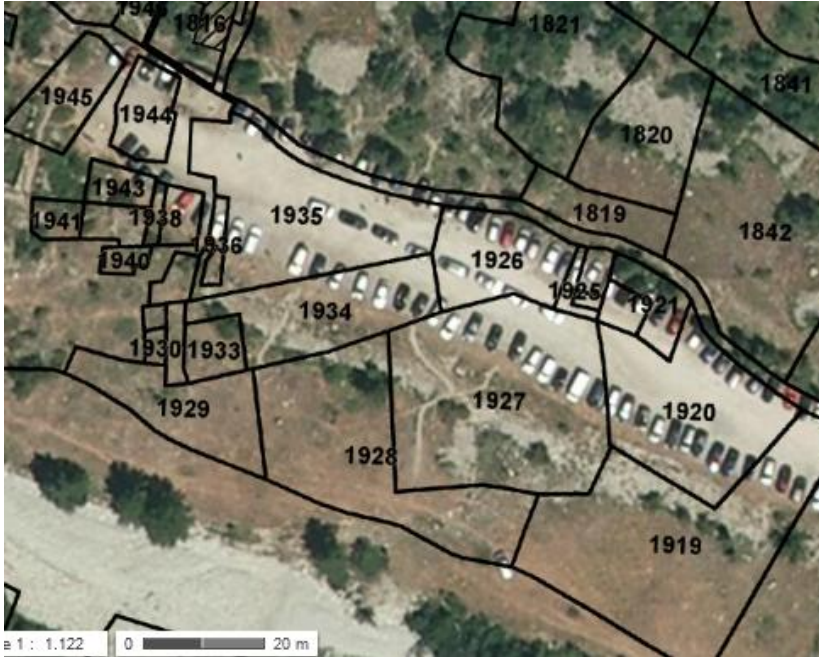
| | | |
|------------------------------|--|--|
| |  | |
| Coordonnées Lambert93 | X=968919 Y=6420449 | |
| Coordonnées GPS | X= 6,403492 Y= 44,831037 | |

| CONSTAT DE L'EXISTANT | | |
|--|---|--------|
| Accès | Depuis Vallouise prendre la direction d'Entre les Aygues, remonter la vallée par une petite route jusqu'au parking qui marque la fin de la route. | 1 |
| Stationnement | Le parking est grand, signalé et permet d'accueillir jusqu'à 150 véhicules | 2 3 |
| Difficultés d'accès | .Des difficultés pour se croiser lors de la montée en voiture | |
| Fréquentation (observée au moment de la visite, période de fréquentation) | Fréquentation au moment de la visite du site (31/07/12 vers 17h00) Environ 50 voitures, immatriculation hors du département pour 90% d'entre elles Interprétation de la fréquentation : Parking très fréquenté, notamment pour des départs de randonnée de plusieurs jours (en direction du Refuge des Bancs par exemple). | 5 |
| Zone fonctionnelle | | 0 |
| Panneaux (explicatifs, directionnels,...) | Panneaux du Parc National des Ecrins : description des itinéraires et indications liées au PNE Panneaux directionnels | |
| Aire de pique-nique | Pas de table de pique-nique | |
| Sanitaires | Non | |
| Poubelles | Non | |
| Autres | | |

| Zone d'exercice | | |
|--|---|--|
| Accès | Indications pour les différentes randonnées pédestres | |
| Aménagements | Sentiers aménagés | |
| Equipements | | |
| Difficultés | Aucunes | |
| Sécurité / risques particuliers | Aucuns | |
| Comportement des usagers | | |
| Remarques particulières concernant le comportement des usagers | | |

| PROBLEMATIQUES ENVIRONNEMENTALES | | |
|----------------------------------|--|--|
| Espèces/habitats à enjeux | Zone cœur du Parc National des Ecrins ; grands mammifères et oiseaux typiques des milieux montagnards ouverts. | |
| Impact potentiel ou avéré | / | |
| Statut réglementaire | Site Natura2000 FR9310036 (ZPS) Site Natura2000 FR9301505 (ZSC) | |
| Observations | Site situé dans le Parc National des Ecrins | |

| ENJEUX | | |
|-------------------------|--|----------|
| Enjeux sociaux | FORT Site très fréquenté | 6 |
| Enjeux environnementaux | MOYEN La présence du PNE permet de réguler et maîtriser les enjeux et problématiques environnementales | * |
| Enjeux économiques | FORT La présence du refuge des Bancs | 6 |
| Enjeux territoriaux | FORT GR 54 passe par Entre les Aygues, itinéraire très fréquenté en été par les randonneurs Le refuge des Bancs est un lieu important pour les alpinistes et les randonneurs Vallée également réputée pour son site d'escalade qui offre des voies difficiles et | 6 |

| | | |
|--------------------------|--|--|
| | ombragées C'est une vallée connue par les alpinistes, randonneurs et grimpeurs | |
| Maîtrise foncière | Parcelles N° 1914, 1918, 1919, 1920, 1921, 1926, 1927, 1934, 1935, 1936, 1938, 1943, 1944, 1946  | |

| PRECONISATIONS ET OBSERVATIONS | |
|-----------------------------------|--|
| Préconisations | <i>Indiquer le nombre de kilomètres au départ de Vallouise</i> |
| Observations particulières | Accès au Refuge des Bans ainsi que le Col de l'Aup Martin (depuis Entre les Aygues) sont deux itinéraires inscrits au PDIPR (commission de février 2011) |

| ESTIMATION NOTATION/INDICATEURS | | |
|---|---|----|
| Indicateurs sociaux et économiques | | 29 |
| Indicateurs de risque | * | 1 |

Queyras

| | | |
|----------------------------------|------------------------|-------------------|
| Code du site : RP-10-Q | BRECHE DE RUINE | INDICATEUR |
|----------------------------------|------------------------|-------------------|



| | | |
|-------------------------------|---------------------|--|
| Activité | Randonnée pédestre | |
| Ville / Territoire | Ristolas Queyras | |
| Carte de l'ESI | | |
| Coordonnées Lambert 93 | X= Y= | |
| Coordonnées GPS | | |

| CONSTAT DE L'EXISTANT | | |
|--|--|--------|
| Accès | D947 jusqu'à la Chalp ou D5 puis D205t jusqu'au col Agnel (Accès le plus important) | 1 |
| Stationnement | Une aire de stationnement à La Chalp (cf. fiche site de la Chalp) Une aire de stationnement au Col Agnel (cf. fiche site Col Agnel) | 2 3 |
| Difficultés d'accès | / | |
| Fréquentation (<i>observée au moment de la visite, période de fréquentation</i>) | <p>Fréquentation observée au moment de la visite (16/08/2012 vers 11h30) :</p> <ul style="list-style-type: none"> - Une cinquantaine de voitures au niveau de l'aire de stationnement du Col Agnel. - Une trentaine de randonneurs sur le chemin d'accès à la Brèche de Ruine - Une dizaine de personnes dans la Brèche de Ruine. <p>Interprétation de la fréquentation : Le secteur connaît une fréquentation très importante.</p> | 5 |
| Zone fonctionnelle | | |
| Panneaux (<i>explicatifs, directionnels,...</i>) | Un panneau de sensibilisation sur le Vallon de Bouchouse au niveau de l'aire de stationnement du Col Agnel | |
| Aire de pique-nique | / | |
| Sanitaires | / | |
| Poubelles | / | |
| Autres | / | |
| Zone d'exercice | | |
| Accès | Par un sentier bien balisé depuis chaque aire de stationnement | |
| Aménagements / Equipements | sentiers bien marqué au sol, balisé par des cairns dans le secteur de la Brèche de Ruine. | |
| Difficultés | randonnée facile depuis le Col Agnel | |
| Sécurité / risques particuliers | / | |
| Comportement des usagers | | |
| Remarques particulières concernant le comportement des usagers | Dans le secteur de la Brèche de Ruine, les pratiquants ont tendance à ne pas rester sur le sentier. | |

| ENVIRONNEMENT | | |
|---------------|--|--|
|---------------|--|--|

| | | |
|----------------------------------|---|---|
| Espèces/habitats à enjeux | lagopède | |
| Impact potentiel ou avéré | Impact avéré : - Dérangement du lagopède pendant sa période de reproduction et d'élevage des jeunes. | |
| Statut réglementaire | - | - |
| Observations | | |

| ENJEUX | | |
|--------------------------------|---|-----------|
| Enjeux sociaux | FORT : Le site connaît une fréquentation importante | 6 |
| Enjeux environnementaux | FORT : Les impacts sur le lagopède sont avérés. | ** |
| Enjeux économiques | FAIBLE : Aucune activité économique n'est présente sur le site | 0 |
| Enjeux territoriaux | FORT : Le site se situe à proximité du Col Agnel qui est l'une des images fortes du Queyras (et du département) | 6 |
| Maîtrise foncière | | |

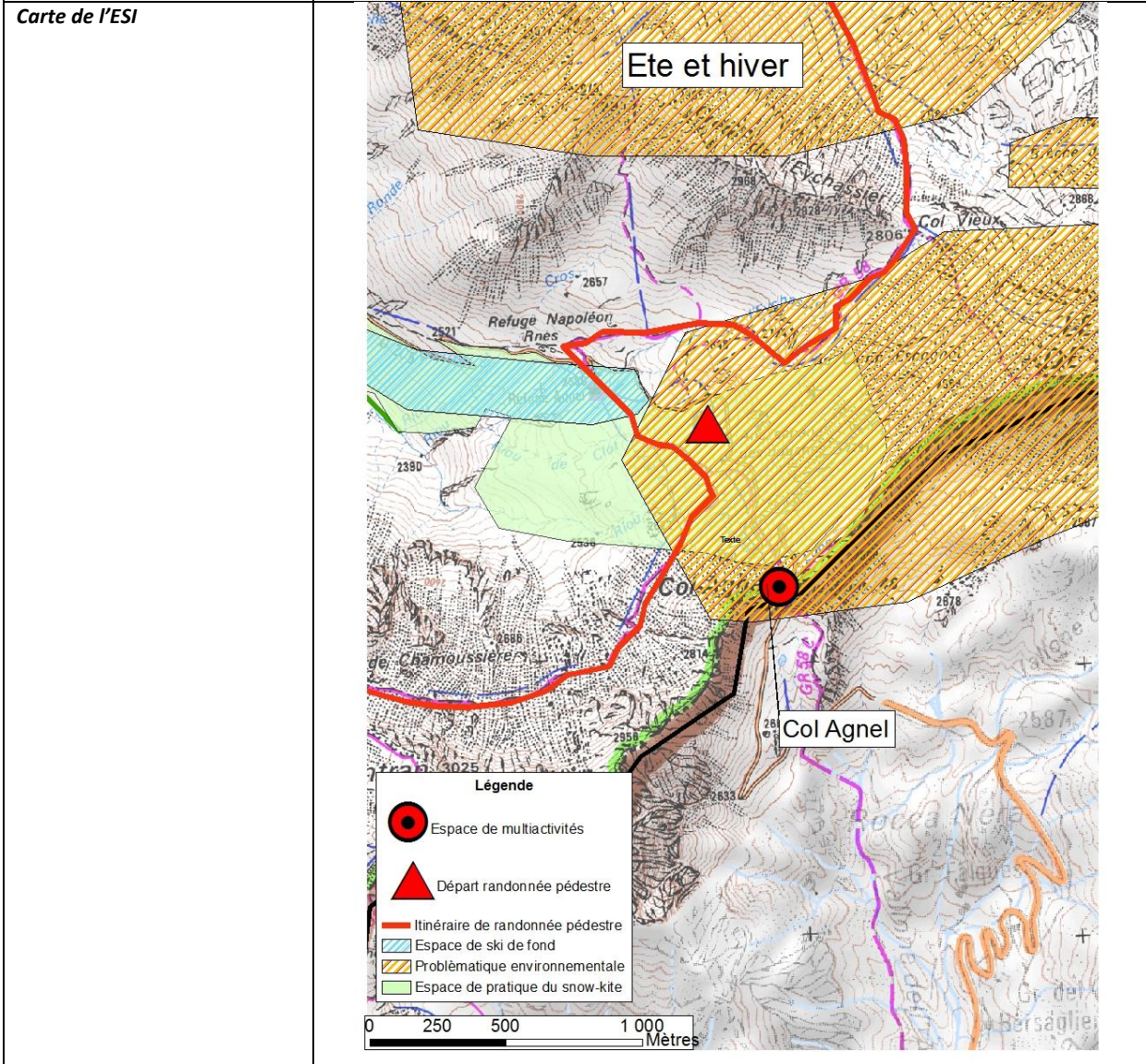
| PRECONISATION ET OBSERVATIONS | | |
|--------------------------------------|--|--|
| Préconisations | <p>Il semble nécessaire de définir des mesures visant à la préservation du lagopède. Peut être faut-il envisager la fermeture du sentier. Cela semble pourtant difficile car les pratiquants se diffusent en dehors du sentier. Peut être une fermeture au moment de la reproduction serait-elle suffisante.</p> <p>Il apparaît nécessaire de compléter le panneau de sensibilisation au niveau de l'aire de stationnement, en prévoyant un encart sur le secteur de la Brèche de Ruine.</p> <p>Un panneau identique devrait être installé au niveau de l'aire de stationnement de la Chalp.</p> | |
| Observations particulières | | |

| ESTIMATION NOTATION/INDICATEURS | | |
|------------------------------------|---|----|
| Indicateurs sociaux et économiques | | 23 |
| Indicateurs de risque | * | 2 |

| | | |
|---------------------------|------------------|------------|
| Code du site : RP-11-Q | COL AGNEL | INDICATEUR |
|---------------------------|------------------|------------|



| | | |
|--------------------|---|--|
| Activité | Activités estivales : randonnée pédestre, VTT Activités hivernales : ski de randonnée, snow-kite | |
| Ville / Territoire | Molines en Queyras / Queyras | |




| | | |
|------------------------------|---------------------------|--|
| Coordonnées Lambert93 | X=1015226 Y=6406282 | |
| Coordonnées GPS | X=6,979619 Y=44,684146 | |

| CONSTAT DE L'EXISTANT | | |
|--|---|----------|
| Accès | Accès par le D205 en direction du Col Agnel et de l'Italie | 1 |
| Stationnement | Aire de stationnement aménagée, signalée, délimitée. Sens de circulation pour organiser le déplacement des véhicules sur l'aire de stationnement. Capacité : une cinquantaine de place Mais nombreux parkings sauvages ou stationnements le long de la route | 2 3 |
| Difficultés d'accès | - | |
| Fréquentation (observée au moment de la visite, période de fréquentation) | Observation : - Environ 25 voitures - 1 camping car - Une trentaine de personne Fréquentation observée : locale et touristes français. | 5 |
| Zone fonctionnelle | | 3 |
| Panneaux (explicatifs, directionnels,...) | Présence d'un RIS de valorisation environnementale sur les spécificités du Vallon de Bouchouse, dont l'accès est aisé depuis l'aire de stationnement. Présence d'un point information du PNR du Queyras. Pas de panneaux directionnels, mais présence de balises et de jalons le long du sentier (balisage GR). | |
| Aire de pique-nique | Présence d'un banc sur l'aire de stationnement | |
| Sanitaires | - | |
| Poubelles | - | |
| Autres | - | |
| Zone d'exercice | | |
| Accès | L'accès au sentier se fait directement depuis l'aire de stationnement Le stationnement sauvage le long de la route entraîne une importante divagation du public | |
| Aménagements / Equipements | Présence de balises et de jalons pour indiquer l'itinéraire à suivre (balisage GR) | |
| Difficultés | | |

| | | |
|--|-----------------|--|
| Sécurité / risques particuliers | - | |
| Comportement des usagers | | |
| Remarques particulières concernant le comportement des usagers | Rien à signaler | |

| | | |
|---------------------------|---|--|
| ENVIRONNEMENT | | |
| Espèces/habitats à enjeux | Habitats à enjeux : pelouses alpines et subalpines | |
| Impact potentiel ou avéré | Piétinement au sol et érosion | |
| Statut réglementaire | <p>ZNIEFF terrestre Type I : code 05-108-135</p> <p>Vallée du Haut Guil - mont Viso - lacs Foréant, Baricle et Egorgéou</p> <p>Faune : Vingt et une espèces animales patrimoniales, dont quatre sont déterminantes</p> <p>Flore : Quarante trois espèces végétales déterminantes sont présentes, parmi lesquelles dix-huit sont protégées au niveau national</p> <p>ZNIEFF terrestre Type I : code 05-108-136</p> <p>Vallon du Col Agnel - adret du Grand Queyras et ubac du pic de Caramantran</p> <p>Faune : Quatre espèces animales patrimoniales, dont trois sont déterminantes Flore : Quatorze espèces végétales déterminantes sont présentes, dont huit sont protégées au niveau national</p> <p>Site Natura2000 FR9301504 (ZSC)</p> <p>Site Natura2000 FR9312019 (ZPS)</p> <p>Arrêté Préfectoral de Protection de Biotope « Vallon de Bouchouse » à proximité</p> <p>Parc Naturel Régional du Queyras</p> | |
| Observations | <p>Sur une largeur de 10m autour du sentier, il existe un tressage de sentes parallèles. L'érosion s'associe à ces sentes parallèles : l'eau ruisselle préférentiellement sur les sentes, créant ainsi de profondes rigoles.</p> <p>Les randonneurs ont tendance, au printemps, à contourner les névés, piétinant ainsi la végétation avant même qu'elle n'ait eu le temps de pousser.</p> <p>Les sentes parallèles semblent être créées et empruntées malgré la présence de jalons pour matérialisés le chemin (jalons parfois distant de moins de 50m).</p> <p>Outre le tressage de sentier sur une largeur de 10m autour du chemin principal, on observe également la présence de sentiers partant de différents points (refuge Agnel, Col Agnel, aire de stationnement) pour rejoindre un seul point (le Col Vieux).</p> <p>Piétinement d'espèces rares</p> | |

| | | |
|------------------|---|--|
| Remarques | Ce site a été présélectionné pour rejoindre le réseau ENS dans le cadre du Schéma ENS du Département. | |
|------------------|---|--|

| ENJEUX | | |
|--------------------------------|--|-----------|
| Enjeux sociaux | TRES FORT : Fréquentation importante tant par les pratiquants de sports de nature (et autre sport) que par des contemplatifs. | 10 |
| Enjeux environnementaux | FORT : Piétinement au sol Dérangement du lagopède et des bouquetins à cause de la fréquentation importante | ** |
| Enjeux économiques | FORT : Présence d'un refuge un peu en contre-bas du col qui bénéficie de la forte fréquentation du site | 6 |
| Enjeux territoriaux | TRES FORT : Point de passage vers l'Italie / Nécessité de gestion du col avec les communes italiennes car importance de la fréquentation italienne | 10 |
| Maîtrise foncière | Parcelles N° 336, 337, 344, 345, 507, 508, 509 (stationnement)  | |

| | |
|---------------------------------------|--|
| PRECONISATIONS ET OBSERVATIONS | |
|---------------------------------------|--|

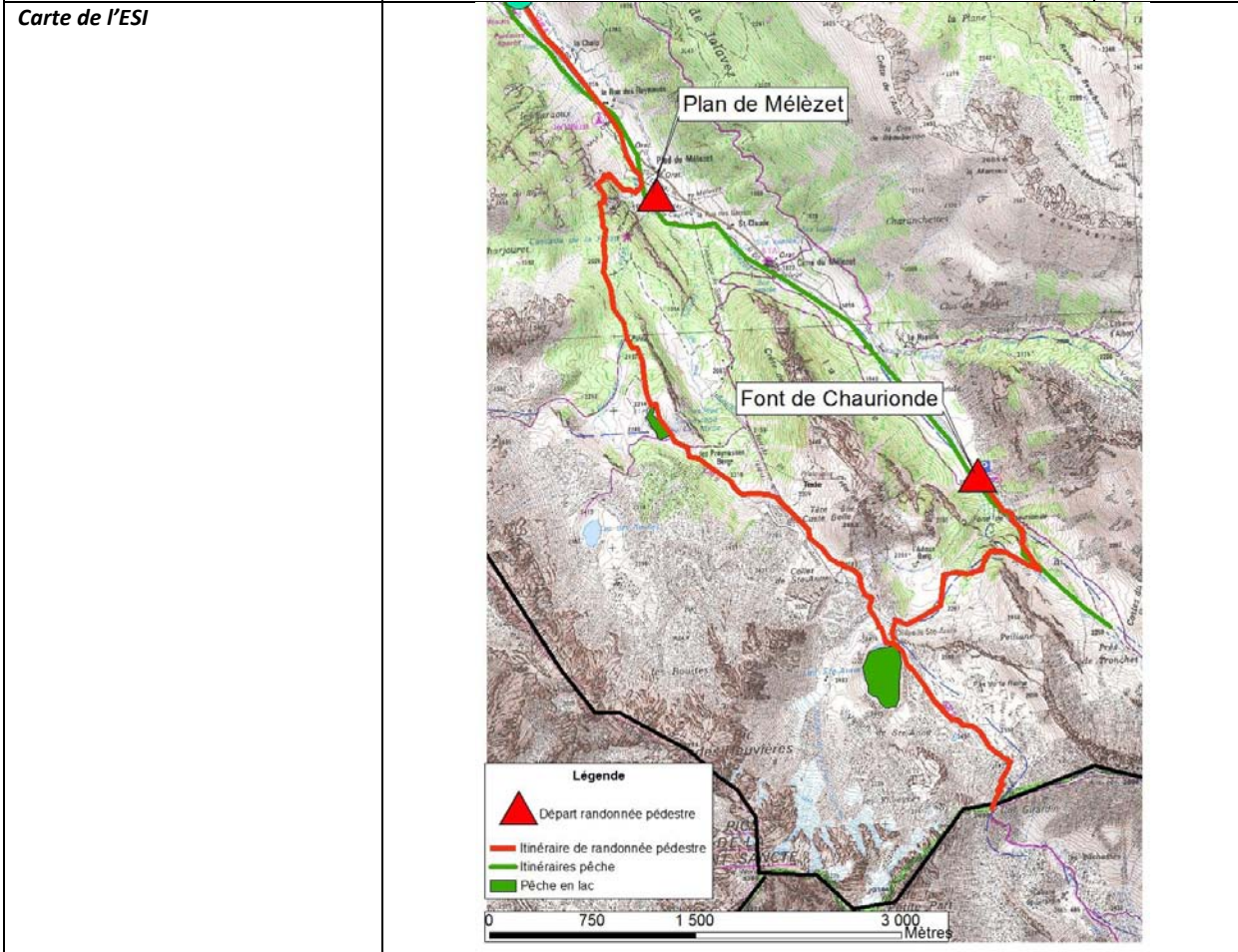
| | | |
|-----------------------------------|--|--|
| Préconisations | <p>Il semble difficile et non souhaitable de mettre en place des barrières ou des bordures en pierre tout le long du chemin.</p> <p>Il pourrait être envisagé de privilégier un itinéraire (parking – Col vieux) et neutraliser les itinéraires partant du refuge ou du col. Cette mesure peut être accompagnée par l'obligation de stationner en un certain lieu, limitant ainsi le stationnement anarchique et les départs de sentiers eux aussi anarchiques.</p> <p>Le maraudage peut être intéressant afin de sensibiliser les personnes pendant leur pratique pour les inciter à rester sur le sentier.</p> <p>A la fonte des neiges, quand des névés barre encore le sentier, il serait nécessaire de marquer un passage sur la neige, au-dessus du sentier, afin d'éviter que les pratiquants ne les contournent.</p> | |
| Observations particulières | - | |

| ESTIMATION NOTATION/INDICATEURS | | |
|---|---|----|
| Indicateurs sociaux et économiques | | 40 |
| Indicateurs de risque | * | 2 |

| | | |
|----------------------------------|---------------------------|-------------------|
| Code du site : RP-12-Q | FONT DE CHAURIONDE | INDICATEUR |
|----------------------------------|---------------------------|-------------------|



| | | |
|---------------------------|--|--|
| Activité | Randonnée pédestre Autres activités : VTT, pêche sportive | |
| Ville / Territoire | Ceillac Queyras | |



| | | |
|------------------------------|--------------------------|--|
| Coordonnées Lambert93 | X= 1002970 Y= 6399629 | |
|------------------------------|--------------------------|--|

| | | |
|------------------------|-------------------------|--|
| Coordonnées GPS | X=6,82108 Y=44,72924 | |
|------------------------|-------------------------|--|

| CONSTAT DE L'EXISTANT | | |
|--|--|----------|
| Accès | D947 puis D60. L'aire de stationnement du Font de Chaurionde se situe au bout de la D60. | 1 |
| Stationnement | Aire de stationnement signalée, aménagée, délimitée et accompagnée d'un panneau de présentation. Des rondins de bois empêchent la pénétration des véhicules dans le milieu naturel. Places réservées aux camping-cars | 2 3 |
| Difficultés d'accès | Quelques ornières en travers du chemin sur le parking peuvent représenter un obstacle pour les véhicules bas. | |
| Fréquentation (observée au moment de la visite, période de fréquentation) | Fréquentation observée au moment de la visite (24/07/2012 vers 18h) : - Une vingtaine de voitures - Une dizaine de personnes Interprétation de la fréquentation : Au regard de aménagements fait et de la fréquentation au moment de la visite (en fin de journée, on peut estimer que la fréquentation du site est très importante. | 5 |
| Zone fonctionnelle | | 5 |
| Panneaux (explicatifs, directionnels,...) | Panneau de présentation de l'aire de stationnement (modalités, fonctionnalités présentes). Panneau de signalisation des sanitaires Panneaux d'interprétation du paysage réalisés par le Parc Naturel Régional du Queyras. Ces panneaux sont en mauvaise état. Panneau de présentation de la réglementation | |
| Aire de pique-nique | 4 tables en bois | |
| Sanitaires | oui | |
| Poubelles | / | |
| Autres | / | |
| Zone d'exercice | | |
| Accès | les itinéraires sont accessibles directement depuis l'aire de stationnement | |
| Aménagements / Equipements | sentiers bien marqués au sol et accompagnés de panneaux directionnels et de balises. | |

| | | |
|--|---------------------------------------|--|
| Difficultés | balade à la journée principalement | |
| Sécurité / risques particuliers | / | |
| Comportement des usagers | | |
| Remarques particulières concernant le comportement des usagers | traces de feux, malgré l'interdiction | |

| | | |
|---------------------------|--|--|
| ENVIRONNEMENT | | |
| Espèces/habitats à enjeux | Espèces rares | |
| Impact potentiel ou avéré | / | |
| Statut réglementaire | <p>ZNIEFF terrestre Type I : code 05-180-140 :</p> <p>Cirque et lac Sainte-Anne - lacs des Rouites</p> <p>Faune : Deux espèces animales patrimoniales</p> <p>Flore : Huit espèces végétales déterminantes revêtant toutes un grand intérêt floristique, dont trois sont protégées au niveau national</p> <p>Parc Naturel Régional du Queyras</p> | |
| Observations | Enjeux géomorphologiques et paysagers importants | |

| | | |
|-------------------------|--|-----------|
| ENJEUX | | |
| Enjeux sociaux | <p>TRES FORT :</p> <p>La fréquentation du site est très importante au regard de la fréquentation du village de Ceillac. Un des sites les plus fréquentés du Queyras</p> | 10 |
| Enjeux environnementaux | <p>FORT</p> <p>Espèces rares, fréquentation importante, enjeux géomorphologiques et paysagers</p> | ** |
| Enjeux économiques | <p>FAIBLE :</p> <p>Aucune activité économique n'est présente sur le site.</p> | |
| Enjeux territoriaux | <p>MOYEN :</p> <p>Le site ne participe pas à la renommée du Queyras mais semble important pour la commune de Ceillac</p> | 3 |
| Maîtrise foncière | Parcelle N° 1274 (stationnement) | |

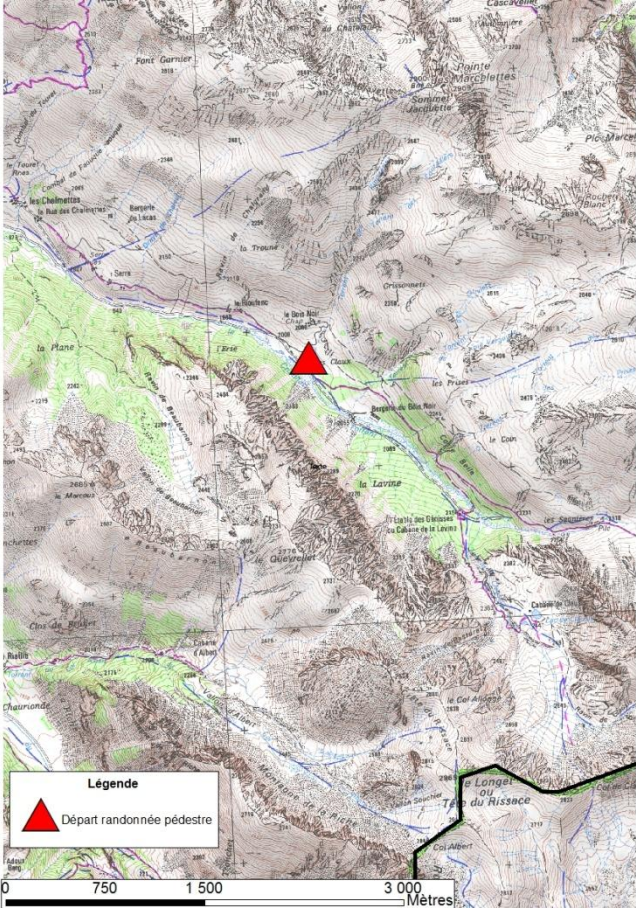


| PRECONISATION ET OBSERVATIONS | | |
|-----------------------------------|--|--|
| Préconisations | <p>La remise en état des panneaux d'interprétation semble nécessaire.</p> <p>Il conviendrait de mettre les réglementations plus en évidence.</p> <p>Améliorer le chemin à travers le parking afin de supprimer les ornières et de le rendre praticables sans danger pour les voitures.</p> | |
| Observations particulières | | |

| ESTIMATION NOTATION/INDICATEURS | | |
|---|---|----|
| Indicateurs sociaux et économiques | | 32 |
| Indicateurs de risque | * | 2 |

| | | |
|----------------------------------|------------------|-------------------|
| Code du site : RP-13-Q | LES CLAUX | INDICATEUR |
|----------------------------------|------------------|-------------------|




| | | |
|------------------------------|--|--|
| Activité | Randonnée pédestre Autre activité : VTT | |
| Ville / Territoire | Ceillac Queyras | |
| Carte de l'ESI |  | |
| Coordonnées Lambert93 | X= 1004795 Y= 6402881 | |

| | | |
|------------------------|---------------------------|--|
| Coordonnées GPS | X=6,846054 Y=44,658212 | |
|------------------------|---------------------------|--|

| CONSTAT DE L'EXISTANT | | |
|--|--|---|
| Accès | D947 puis D60 jusqu'à Ceillac. Au-delà de Ceillac, c'est la route le long du Cristillan qui permet d'accéder au site. | 1 |
| Stationnement | Aire de stationnement signalée : <ul style="list-style-type: none"> - Le long du chemin : environ une vingtaine de places - Une aire plus vaste non délimitée, non aménagée : une trentaine de places | 3 |
| Difficultés d'accès | / | |
| Fréquentation (observée au moment de la visite, période de fréquentation) | Fréquentation observée au moment de la visite (24/07/2012 vers 17h30) : <ul style="list-style-type: none"> - 4 voitures - 4 personnes Interprétation de la fréquentation : Le village de Ceillac étant très fréquenté en période estivale, on peut supposer qu'il en va de même de ce site. | 3 |
| Zone fonctionnelle | | |
| Panneaux (explicatifs, directionnels,...) | panneaux directionnels panneau de signalisation de l'aire de stationnement | |
| Aire de pique-nique | / | |
| Sanitaires | / | |
| Poubelles | / | |
| Autres | / | |
| Zone d'exercice | | |
| Accès | les itinéraires sont accessibles directement depuis l'aire de stationnement | |
| Aménagements / Equipements | sentiers bien marqués au sol et accompagnés de panneaux directionnels et de balises. | |
| Difficultés | balade à la journée principalement | |
| Sécurité / risques particuliers | / | |
| Comportement des usagers | | |
| Remarques particulières concernant le comportement des usagers | / | |

| ENVIRONNEMENT | | |
|---------------------------|----------------------------------|--|
| Espèces/habitats à enjeux | / | |
| Impact potentiel ou avéré | / | |
| Statut réglementaire | Parc Naturel Régional du Queyras | |
| Observations | / | |

| ENJEUX | | |
|-------------------------|---|----------|
| Enjeux sociaux | <p>FORT :</p> <p>La fréquentation du site semble importante au regard de la fréquentation du village de Ceillac.</p> | 6 |
| Enjeux environnementaux | <p>FAIBLE:</p> <p>Aucun enjeu n'a été déterminé sur le site</p> | |
| Enjeux économiques | <p>FAIBLE :</p> <p>Aucune activité économique n'est présente sur le site.</p> | 0 |
| Enjeux territoriaux | <p>FAIBLE :</p> <p>Le site ne participe pas à la renommée du Queyras.</p> | 0 |
| Maîtrise foncière | <p>Parcelles N° 3037, 3038, 3039, 3052, 3053, 3063, 3064 (stationnement)</p>  | |


| PRECONISATION ET OBSERVATIONS | | |
|-------------------------------|--|--|
| | | |

| | | |
|-----------------------------------|---|--|
| Préconisations | / | |
| Observations particulières | / | |

| | | |
|---|---|----|
| ESTIMATION NOTATION/INDICATEURS | | |
| Indicateurs sociaux et économiques | | 13 |
| Indicateurs de risque | * | 0 |

| | | |
|----------------------------------|----------------------------|-------------------|
| Code du site : RP-14-Q | PARKING DE L'ÉCHALP | INDICATEUR |
|----------------------------------|----------------------------|-------------------|



| | | |
|------------------------------|---|--|
| Activité | <p>randonnée pédestre</p> <p>Autre activité présente sur le site : de nombreux vététistes empruntent les itinéraires partant de ce site./ Activités hivernales : ski de fond, raquettes, départ de ski de randonnée</p> | |
| Ville / Territoire | <p>Ristolas</p> <p>Queyras</p> | |
| Carte de l'ESI |  | |
| Coordonnées Lambert93 | <p>X= 1015890</p> <p>Y= 6414401</p> | |

| | | |
|------------------------|---------------------------|--|
| Coordonnées GPS | X=6,993166 Y=44,756844 | |
|------------------------|---------------------------|--|

| CONSTAT DE L'EXISTANT | | |
|--|---|----------|
| Accès | D947 jusqu'à l'Echalp (commune de Ristolas) | 1 |
| Stationnement | <ul style="list-style-type: none"> - Aire de stationnement signalée, aménagée, délimitée d'une capacité de stationnement : environ 50 places - Aire de stationnement en bord de route (stationnement en bataille) d'une capacité d'environ 50 places | 2 3 |
| Difficultés d'accès | / | |
| Fréquentation (observée au moment de la visite, période de fréquentation) | <p>Fréquentation observée au moment de la visite (le 24/07/2012 aux alentours de 9h30) :</p> <ul style="list-style-type: none"> - Une quarantaine de voitures <p>Interprétation de la fréquentation :</p> <p>Le site semble très fréquenté, puisque même par mauvais l'aire de stationnement est bien remplie.</p> | 5 |
| Zone fonctionnelle | | 3 |
| Panneaux (explicatifs, directionnels,...) | Présence d'un panneau de présentation du site de ski de fond. | |
| Aire de pique-nique | / | |
| Sanitaires | / | |
| Poubelles | conteneurs de tri | |
| Autres | fontaine | |
| Zone d'exercice | | |
| Accès | Les itinéraires sont accessibles directement depuis le parking | |
| Aménagements / Equipements | Les sentiers sont bien marqués au sol et son balisés. | |
| Difficultés | les itinéraires partant de l'aire de stationnement sont essentiellement des balades à la journée. | |
| Sécurité / risques particuliers | / | |
| Comportement des usagers | | |
| Remarques particulières concernant le comportement des usagers | / | |

| ENVIRONNEMENT | | |
|----------------------------------|---|--|
| Espèces/habitats à enjeux | Les itinéraires conduisent vers le Vallon de Bouchouse qui présente une sensibilité environnementale particulière. espèces : lagopède milieu : zones humides | |
| Impact potentiel ou avéré | Impacts avérés : - Dérangement du lagopède - Piétinement des zones humides | |
| Statut réglementaire | ZNIEFF terrestre Type I : code 05-108-135 Vallée du Haut Guil - mont Viso - lacs Foréant, Baricle et Egorgéou Faune : Vingt et une espèces animales patrimoniales, dont quatre sont déterminantes Flore : Quarante trois espèces végétales déterminantes sont présentes, parmi lesquelles dix-huit sont protégées au niveau national Site Natura2000 FR9301502 (ZSC) Site Natura2000 FR9312019 (ZPS) Parc Naturel Régional du Queyras | |
| Observations | / | |

| ENJEUX | | |
|--------------------------------|--|------------|
| Enjeux sociaux | FORT : La fréquentation du site est importante. | 6 |
| Enjeux environnementaux | TRES FORTS : Le vallon de Bouchouse présente des sensibilités particulières. | *** |
| Enjeux économiques | FAIBLE : Aucune activité économique n'est présente sur le site. | 0 |
| Enjeux territoriaux | FORT : Le site est le point de passage du GR58 (Tour du Queyras) qui est très fréquenté et qui participe à l'image du département. | 6 |
| Maîtrise foncière | Parcelles N° 319, 581 (stationnement) | |




| PRECONISATION ET OBSERVATIONS | | |
|-----------------------------------|---|--|
| Préconisations | Mettre en place un panneau de présentation des problématiques environnementales du Vallon de Bouchouse afin d'inciter les usagers à être plus respectueux de l'environnement. | |
| Observations particulières | | |

| ESTIMATION NOTATION/INDICATEURS | | |
|---|---|----|
| Indicateurs sociaux et économiques | | 26 |
| Indicateurs de risque | * | 3 |

| | | |
|----------------------------------|------------------------|-------------------|
| Code du site : RP-15-Q | PLAN DU MELEZET | INDICATEUR |
|----------------------------------|------------------------|-------------------|

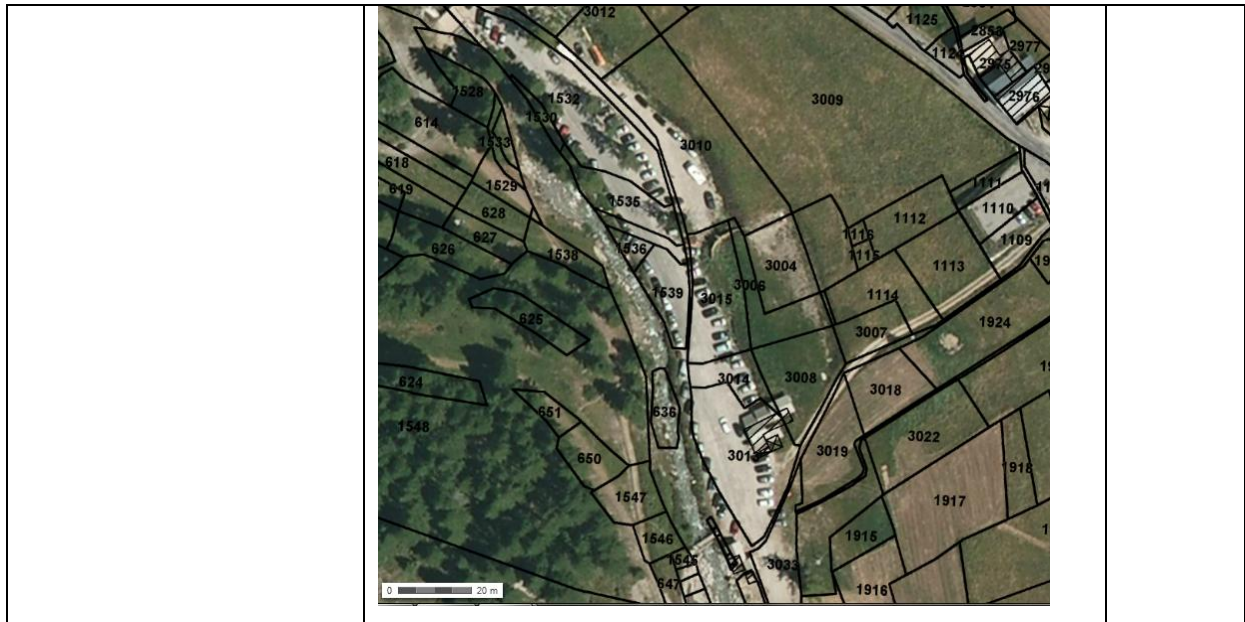


| | | |
|------------------------------|---|--|
| Activité | Randonnée pédestre, pêche sportive | |
| Ville / Territoire | Ceillac Queyras | |
| Carte de l'ESI |  | |
| Coordonnées Lambert93 | X= 1000629 Y= 6401676 | |
| Coordonnées GPS | X=6,792836 Y=44,64919 | |

| CONSTAT DE L'EXISTANT | | |
|--|---|--------|
| Accès | D947 puis D60 jusqu'au départ des remontées mécaniques. | 1 |
| Stationnement | Aire de stationnement goudronnée, stationnement en épis demandé par un panneau à l'entrée de l'aire de stationnement Capacité : une centaine de places Aire de stationnement bondée en été, stationnement en bordure de route | 2 3 |
| Difficultés d'accès | / | |
| Fréquentation (<i>observée au moment de la visite, période de fréquentation</i>) | Fréquentation observée au moment de la visite (24/07/2012 vers 18h) : - Une vingtaine de voitures - 5 personnes Interprétation de la fréquentation : La fréquentation du site semble importante | 5 |
| Zone fonctionnelle | | |
| Panneaux (<i>explicatifs, directionnels,...</i>) | Panonceau de recommandation pour le stationnement en épis. Feuille de signalisation du lac Miroir | |
| Aire de pique-nique | / | |
| Sanitaires | / | |
| Poubelles | / | |
| Autres | / | |
| Zone d'exercice | | |
| Accès | Les itinéraires de randonnée sont accessibles directement depuis l'aire de stationnement | |
| Aménagements / Equipements | sentiers bien marqués au sol accompagnés de panneaux directionnels artisanaux (feuille sur planche de bois) | |
| Difficultés | / | |
| Sécurité / risques particuliers | / | |
| Comportement des usagers | | |
| Remarques particulières concernant le comportement des usagers | / | |

| ENVIRONNEMENT | | |
|---------------------------|--|--|
| Espèces/habitats à enjeux | / | |
| Impact potentiel ou avéré | / | |
| Statut réglementaire | <p>ZNIEFF terrestre Type I : code 05-180-140 : Cirque et lac Sainte-Anne - lacs des Rouites Faune : Deux espèces animales patrimoniales Flore : Huit espèces végétales déterminantes revêtant toutes un grand intérêt floristique, dont trois sont protégées au niveau national</p> <p>Parc Naturel Régional du Queyras</p> | |
| Observations | / | |

| ENJEUX | | |
|-------------------------|---|-----------|
| Enjeux sociaux | <p>FORT : La fréquentation du site semble importante</p> | 6 |
| Enjeux environnementaux | <p>FORT : Espèces rares, enjeux géomorphologiques et paysagers</p> | ** |
| Enjeux économiques | <p>MOYEN : Aucune activité économique n'est présente sur le site, cependant présence de commerces à Ceillac</p> | 3 |
| Enjeux territoriaux | <p>FAIBLE : Le site ne contribue pas à la renommée du territoire</p> | |
| Maîtrise foncière | Parcelles N° 1530, 1532, 1535, 1539, 3013, 3014, 3015 (stationnement) | |



| PRECONISATION ET OBSERVATIONS | | |
|-------------------------------|---|--|
| Préconisations | pérenniser les panneaux en remplacer les panneaux artisanaux par de vrais panneaux. | |
| Observations particulières | | |

| ESTIMATION NOTATION/INDICATEURS | | |
|------------------------------------|---|----|
| Indicateurs sociaux et économiques | | 20 |
| Indicateurs de risque | * | 2 |

| | | |
|----------------------------------|----------------------------|-------------------|
| Code du site : RP-16-Q | VALLON DE BOUCHOUSE | INDICATEUR |
|----------------------------------|----------------------------|-------------------|



| | | |
|------------------------------|--|--|
| Activité | Activités estivales : randonnée pédestre, VTT, pêche | |
| Ville / Territoire | Ristolas / Queyras | |
| Carte de l'ESI | | |
| Coordonnées Lambert93 | X=1015216 Y=6408980 | |

| | | |
|------------------------------|---|---|
| CONSTAT DE L'EXISTANT | | |
| Accès | Deux accès possibles : - Depuis la D205 (route en direction du Col Agnel), | 1 |

| | | |
|---|---|-------------------|
| | <p>puis GR en direction du Col Vieux</p> <ul style="list-style-type: none"> - D947 en direction de Ristolas, parking de la Roche Ecroulée, puis GR en direction des lacs Egorgéou, Baricles et Foréant | |
| Stationnement | <p>Deux stationnements possibles :</p> <ul style="list-style-type: none"> - Parking entre le refuge et le Col Agnel (Molines en Queyras) - Parking de la Roche Ecroulée (Ristolas) | <p>2</p> <p>3</p> |
| Difficultés d'accès | - | |
| Fréquentation (<i>observée au moment de la visite, période de fréquentation</i>) | Fréquentation importante : une trentaine de personne observée au moment de la visite. | 5 |
| Zone fonctionnelle | | |
| Panneaux (<i>explicatifs, directionnels,...</i>) | <p>Présence de balises et de jalons pour matérialiser l'itinéraire (balisage GR).</p> <p>Présence de panneaux expliquant la démarche de mise en défens des berges des lacs.</p> | |
| Aire de pique-nique | - | |
| Sanitaires | - | |
| Poubelles | - | |
| Autres | - | |
| Zone d'exercice | | |
| Accès | Par un sentier balisé GR | |
| Aménagements / Equipements | Balises GR le long de l'itinéraire | |
| Difficultés | - | |
| Sécurité / risques particuliers | - | |
| Comportement des usagers | | |
| Remarques particulières concernant le comportement des usagers | Les pratiquants investissent volontiers les berges des lacs pour se détendre. | |

| ENVIRONNEMENT | | |
|---------------------------|---|--|
| Espèces/habitats à enjeux | Milieux humides : lacs de montagnes | |
| Impact potentiel ou avéré | Piétinement en zone humide et piétinement au sol | |
| Observations | <p>Autour du sentier dans le vallon de Bouchouse, on constate un piétinement au sol, avec par endroit plusieurs sentes parallèles au sentier principal dans une largeur de 10m.</p> <p>En présence de névés, au début de l'été, les randonneurs les contournent, piétinant ainsi la végétation avant qu'elle n'ait pu pousser.</p> <p>Les berges des lacs abritent une flore particulière et rare. Or les pratiquants investissent volontiers ces berges, induisant un piétinement néfaste à cette flore.</p> <p>Par endroits, les berges ont donc été mise en défens grâce à une barrière basse en corde, accompagnée de petites plaquettes montrant que la pénétration dans la zone est interdite. Cette mesure est accompagnée d'un panneau d'explication en piteuse état.</p> | |

| ENJEUX | | |
|-------------------------|---|------------|
| Enjeux sociaux | <p>FORT :</p> <p>Forte fréquentation du site, qui est facile d'accès depuis la route du Col Agnel</p> | 6 |
| Enjeux environnementaux | <p>TRES FORTS :</p> <p>Piétinement au sol et piétinement en zone humide</p> | *** |
| Enjeux économiques | <p>FORT :</p> <p>Présence d'un refuge un peu en contrebas du col qui bénéficie de la forte fréquentation du site</p> | 6 |
| Enjeux territoriaux | <p>FORT :</p> <p>Itinéraire emprunté par le GR58</p> | 6 |
| Maîtrise foncière | | |


| PRECONISATION ET OBSERVATIONS | | |
|-------------------------------|---|--|
| Préconisations | <p>Le panneau d'explication de la mise en défens des berges des lacs mériterait d'être réalisé dans des matériaux plus résistants aux intempéries notamment, afin de le pérenniser.</p> <p>Le maraudage peut être intéressant ici afin de sensibiliser les personnes pendant leur pratique et les inciter à respecter les mesures mise en place.</p> <p>La verbalisation peut également être envisagée. Mais alors il</p> | |

| | | |
|-----------------------------------|--|--|
| | <p>conviendra de mettre à disposition des pratiquants (ex. sur des RIS) la réglementation ainsi que les sanctions prévues pour son non respect.</p> <p>A la fonte des neiges, lorsqu'il reste encore des névés en travers du chemin, il peut être judicieux de bien marquer un passage sur les névés, au-dessus du chemin, afin d'éviter que les pratiquants ne les contournent.</p> | |
| Observations particulières | - | |

| ESTIMATION NOTATION/INDICATEURS | | |
|---|---|----|
| Indicateurs sociaux et économiques | | 29 |
| Indicateurs de risque | * | 3 |

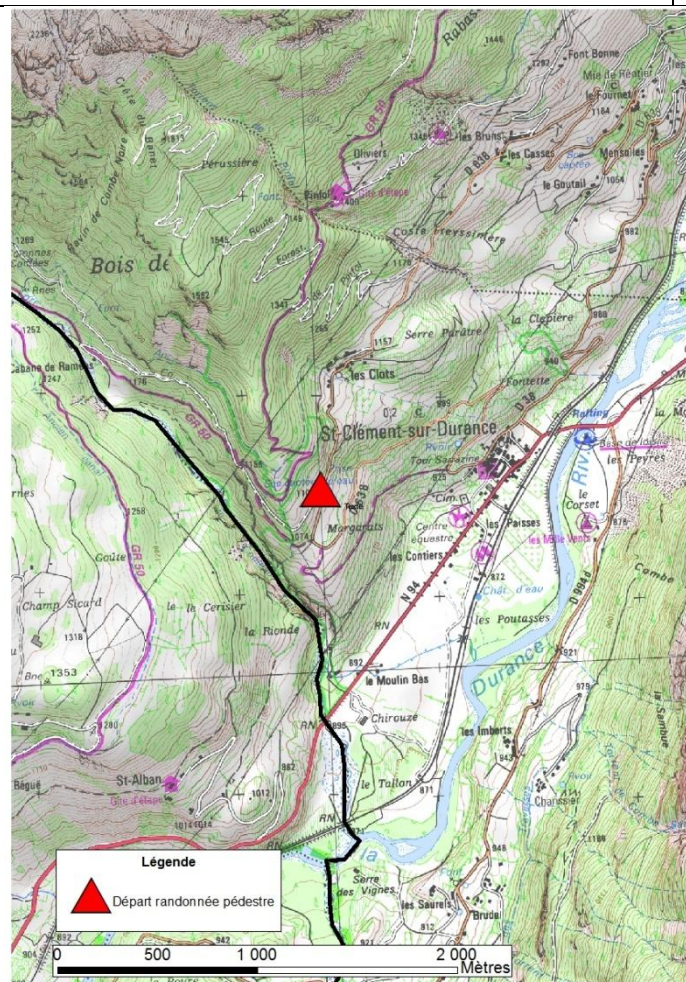
Guillestrois

| | | |
|----------------------------------|-----------------------------|-------------------|
| Code du site : RP-17-G | LE VALLON DU COULEAU | INDICATEUR |
|----------------------------------|-----------------------------|-------------------|



| | | |
|---------------------------|---|--|
| Activité | <p>randonnée pédestre</p> <p>Autre activité : randonnée aquatique dans le Couleau</p> | |
| Ville / Territoire | <p>St Clément sur Durance</p> <p>Guillestrois</p> | |

Carte de l'ESI




| | | |
|------------------------------|-----------------------|--|
| Coordonnées Lambert93 | X=982726 Y=6400741 | |
| Coordonnées GPS | X=982726 Y=6400741 | |

| CONSTAT DE L'EXISTANT | | |
|--|--|----------|
| Accès | D6389 en direction du hameau des Clots (depuis le village de St Clément) Un peu avant le hameau, une piste permet d'accéder au vallon du Couleau. | |
| Stationnement | Possibilité de stationnement au terminus de la piste. Stationnement anarchique, aire non aménagée. Capacité : environ 5/6 voitures. | |
| Difficultés d'accès | piste carrossable mais pas en très bon état. | |
| Fréquentation (observée au moment de la visite, période de fréquentation) | Fréquentation observée au moment de la visite (22/07/2012 aux alentours de 11h00) : - 2 voitures Interprétation sur la fréquentation : Le site ne semble pas être très fréquenté. | 2 |
| Zone fonctionnelle | | |
| Panneaux (explicatifs, directionnels,...) | Panneau de présentation du Parc National des Ecrins. Panneau de réglementations applicables dans le Parc. | |
| Aire de pique-nique | / | |
| Sanitaires | / | |
| Poubelles | / | |
| Autres | / | |
| Zone d'exercice | | |
| Accès | Les itinéraires de randonnée sont accessibles directement depuis l'aire de stationnement | |
| Aménagements / Equipements | sentiers bien marqués au sol. | |
| Difficultés | Tous niveaux. | |
| Sécurité / risques particuliers | / | |
| Comportement des usagers | | |

| | | |
|--|---|--|
| Remarques particulières concernant le comportement des usagers | / | |
|--|---|--|

| ENVIRONNEMENT | | |
|---------------------------|---|--|
| Espèces/habitats à enjeux | Porte d'entrée du Parc National des Ecrins | |
| Impact potentiel ou avéré | | |
| Statut réglementaire | Site Natura2000 FR9301502 (ZSC) | |
| Observations | Depuis ce site, on accède facilement au Parc National des Ecrins. | |

| ENJEUX | | |
|-------------------------|--|----|
| Enjeux sociaux | FAIBLE : La fréquentation du site n'est pas importante. | |
| Enjeux environnementaux | FORT: Le site permet d'accéder à la zone cœur du Parc National des Ecrins. | ** |
| Enjeux économiques | FAIBLE : Aucune activité économique n'est présente sur le site. | |
| Enjeux territoriaux | FORT : Le site est l'une des portes d'entrée au Parc National des Ecrins, qui est un emblème du territoire. | 6 |
| Maîtrise foncière | Parcelle N° 77 (stationnement)  | |

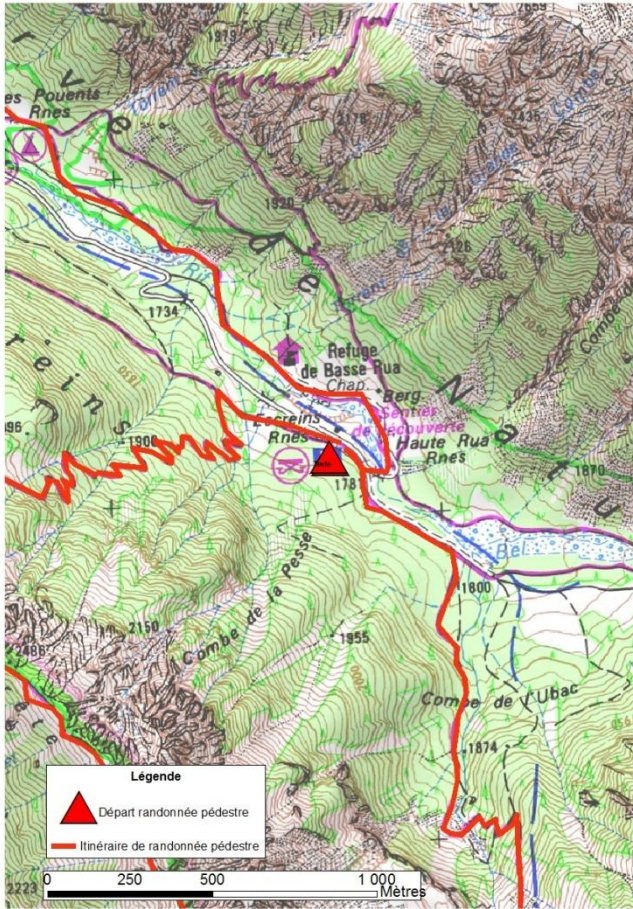
| PRECONISATION ET OBSERVATIONS | | |
|-------------------------------|--|--|
| | | |

| | | |
|-----------------------------------|--|--|
| Préconisations | / | |
| Observations particulières | Le site semble relativement confidentiel. Il peut être intéressant qu'il le reste, puisque d'autres portes d'entrées mieux aménagées permettent d'accéder au Parc National des Ecrins. | |

| ESTIMATION NOTATION/INDICATEURS | | |
|---|---|---|
| Indicateurs sociaux et économiques | | 8 |
| Indicateurs de risque | * | 2 |

| | | |
|----------------------------------|---------------------------------|-------------------|
| Code du site : RP-18-G | ESPACE DU VAL D'ESCREINS | INDICATEUR |
|----------------------------------|---------------------------------|-------------------|



| | | |
|------------------------------|---|--|
| Activité | Activité principale : randonnée pédestre Activité secondaire : VTT | |
| Ville / Territoire | Vars Guillestrois | |
| Carte de l'ESI |  | |
| Coordonnées Lambert93 | X= 994967 Y= 6398289 | |
| Coordonnées GPS | X=994967 Y=6398289 | |

| CONSTAT DE L'EXISTANT | | |
|--|--|----------|
| Accès | D902 en direction du Col de Vars, puis petite route signalée en direction du Val d'Escreins. | 1 |
| Stationnement | <ul style="list-style-type: none"> - Une aire de stationnement aménagée au niveau du terminus de la route d'une capacité d'une cinquantaine de voiture - Une aire de stationnement bien identifiable mais moins aménagée d'une capacité d'une quinzaine de voitures - Possibilité de stationnement anarchique et de stationnement au niveau des aires de pique nique. | 2 3 |
| Difficultés d'accès | route étroite, croisement parfois difficile. | |
| Fréquentation (<i>observée au moment de la visite, période de fréquentation</i>) | <p>Fréquentation observée au moment de la visite (19/07/2012 aux alentours de 16h30) :</p> <ul style="list-style-type: none"> - Une vingtaine de voitures - Une trentaine de pratiquants <p>Interprétation sur la fréquentation :</p> <p>Le site connaît une importante fréquentation.</p> | 5 |
| Zone fonctionnelle | | 5 |
| Panneaux (<i>explicatifs, directionnels,...</i>) | Panneaux directionnels Panneau de présentation du sentier d'interprétation Panneaux d'interprétation | |
| Aire de pique-nique | une vingtaine d'aires de pique nique avec tables en bois et barbecue | |
| Sanitaires | Au niveau de l'aire de stationnement au terminus de la route : 2 toilettes temporaires. | |
| Poubelles | présence de poubelles sur quelques aires de pique nique. | |
| Autres | Point d'accueil et d'information au niveau du parking au terminus de la route. Refuge. Buvette au niveau de l'aire de stationnement du terminus de la route (dépendante du refuge). | |
| Zone d'exercice | | |
| Accès | Les itinéraires partent directement depuis les aires de stationnement | |
| Aménagements / Equipements | sentiers bien marqués au sol. Balises Panneaux directionnels | |
| Difficultés | Tous niveaux | |
| Sécurité / risques particuliers | / | |

| Comportement des usagers | | |
|---|---|--|
| Remarques particulières concernant le comportement des usagers | Des incivilités constatés : des sacs de déchets soigneusement caché dans des fourrés. | |

| ENVIRONNEMENT | | |
|----------------------------------|--|--|
| Espèces/habitats à enjeux | / | |
| Impact potentiel ou avéré | / | |
| Statut réglementaire | <p>ZNIEFF terrestre Type I : code 05-108-141</p> <p>Vallon et Réserve Communale du Val d'Escreins</p> <p>Faune : Vingt-trois espèces animales patrimoniales, dont huit déterminantes</p> <p>Flore : quinze espèces végétales déterminantes revêtant toutes un grand intérêt floristique et dont six sont protégées au niveau national</p> <p>Site Natura2000 FR9301504 (ZSC) à proximité</p> | |
| Observations | / | |

| ENJEUX | | |
|--------------------------------|--|----------|
| Enjeux sociaux | <p>FORT :</p> <p>Le site connaît une fréquentation très importante</p> | 6 |
| Enjeux environnementaux | <p>MOYEN :</p> <p>Aucun enjeu n'a été identifié. En revanche, de nombreux déchets laissés sur les aires de pique nique ont été constatés, dégradant considérablement la qualité et l'attrait environnemental.</p> | * |
| Enjeux économiques | <p>MOYEN :</p> <p>Un refuge est présent à 5 min à pied de l'aire de stationnement au terminus de la route et une buvette est présente sur l'aire de stationnement.</p> | 3 |
| Enjeux territoriaux | <p>FORT :</p> <p>Le Val d'Escreins est l'une des images fortes du territoire du Guillestrois.</p> | 6 |
| Maîtrise foncière | Parcelles N° 100, 104, 105 (stationnement) | |



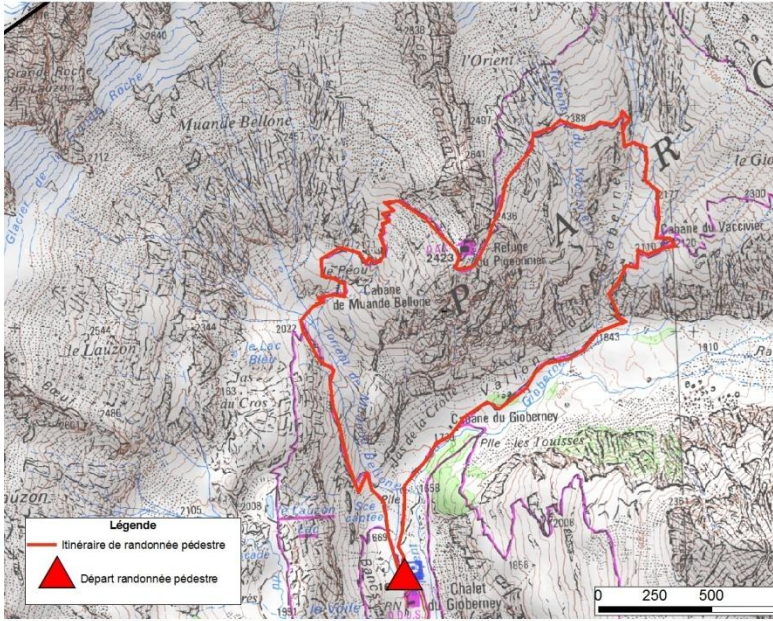
| PRECONISATION ET OBSERVATIONS | | |
|-----------------------------------|---|--|
| Préconisations | Mettre en place des poubelles au niveau de chaque aire de pique nique. Panneau de sensibilisation au respect de l'environnement. | |
| Observations particulières | | |

| ESTIMATION NOTATION/INDICATEURS | | |
|---|---|----|
| Indicateurs sociaux et économiques | | 31 |
| Indicateurs de risque | * | 1 |

Champsaur-Valgaudemar

| | | |
|-----------------------------------|---------------------|-------------------|
| Code du site : RP-19-CV | LE GIOBERNEY | INDICATEUR |
|-----------------------------------|---------------------|-------------------|



| | | |
|-------------------------------|--|--|
| Activité | Randonnée pédestre | |
| Ville / Territoire | La Chapelle en Valgaudemar Champsaur - Valgaudemar | |
| Carte de l'ESI |  | |
| Coordonnées Lambert 93 | X= 959192 Y= 6421268 | |
| Coordonnées GPS | X= 6,28097 Y= 44,842109 | |

| CONSTAT DE L'EXISTANT | | |
|--|--|----------|
| Accès | A partir de la Chapelle en Valgaudemar, la D480t permet d'accéder au Gioberney. | 1 |
| | Navette entre la Chapelle et le Gioberney (mise en place pour l'été 2012) | 5 |
| Stationnement | Le stationnement se fait au bout de la D480t. | 2 |
| | Une vaste aire permet d'accueillir environ 200 voitures. Le stationnement s'y fait de manière anarchique. Avant d'arriver à cette aire, une autre aire plus petite peut accueillir environ une cinquantaine de voiture. Là aussi le stationnement y est anarchique. | |
| Difficultés d'accès | La route d'accès est très étroite, rendant parfois le croisement difficile. | |
| Fréquentation (<i>observée au moment de la visite, période de fréquentation</i>) | Fréquentation observée au moment de la visite (09/08/2012 aux alentours de 11h30) : | 5 |
| | - Au moins 300 voitures - Une centaine de randonneurs. Interprétation sur la fréquentation : Le site est soumis à une surfréquentation. | |
| Zone fonctionnelle | | 3 |
| Panneaux (<i>explicatifs, directionnels,...</i>) | Panneaux directionnels. | |
| Aire de pique-nique | / | |
| Sanitaires | / | |
| Poubelles | conteneurs à roulettes. | |
| Autres | présence d'un refuge au niveau de l'aire de stationnement | |
| Zone d'exercice | | |
| Accès | Les itinéraires de randonnée partent directement depuis l'aire de stationnement. | |
| Aménagements / Equipements | Les sentiers sont bien marqués au sol et sont accompagnés de panneaux directionnels. | |
| Difficultés | Les itinéraires partant de l'aire de stationnement sont principalement des balades à la journée. | |
| Sécurité / risques particuliers | / | |
| Comportement des usagers | | |
| Remarques particulières concernant le comportement des usagers | La surfréquentation du site se traduit par une saturation de l'aire de stationnement. Les pratiquants stationnent donc où ils peuvent, | |

| | | |
|--|--|--|
| | notamment en bord de route, malgré le fait que celle-ci soit étroite. Cela accentue encore le problème de circulation. | |
|--|--|--|

| ENVIRONNEMENT | | |
|---------------------------|---|--|
| Espèces/habitats à enjeux | / | |
| Impact potentiel ou avéré | / | |
| Statut réglementaire | <p>ZNIEFF Type I : code 05-111-165</p> <p>Haute vallée de la Séveraisse - plan du Gioberney - lac du Lauzon</p> <p>Faune : Vingt huit espèces animales patrimoniales, dont huit sont déterminantes.</p> <p>Flore : Neuf espèces végétales déterminantes, dont une est protégée au niveau national : la Primevère du Piémont</p> <p>Site Natura2000 FR9301506 (ZSC)</p> <p>Site Natura2000FR9310036 (ZPS)</p> <p>Réserve Naturelle Haute Vallée de la Séveraisse</p> | |
| Observations | <p>Le site permet d'accéder directement au Parc National des Ecrins, l'aire de stationnement étant en bordure de la limite du cœur du Parc.</p> <p>Potentiel site ENS</p> | |

| ENJEUX | | |
|-------------------------|---|-----------|
| Enjeux sociaux | <p>TRES FORT :</p> <p>La fréquentation du site est considérable.</p> | 10 |
| Enjeux environnementaux | <p>MOYEN :</p> <p>L'accès au Parc National des Ecrins est aisé, le site se situant en limite de la zone cœur.</p> | * |
| Enjeux économiques | <p>FORT :</p> <p>La présence du refuge constitue une activité économique sur le site, non négligeable du fait de la forte fréquentation.</p> | 6 |
| Enjeux territoriaux | <p>FORT :</p> <p>Le site constitue l'une des portes d'entrée au Parc National des Ecrins, qui est un emblème du territoire des Hautes Alpes.</p> | 6 |
| Maîtrise foncière | Parcelle N° 538 (stationnement) | |

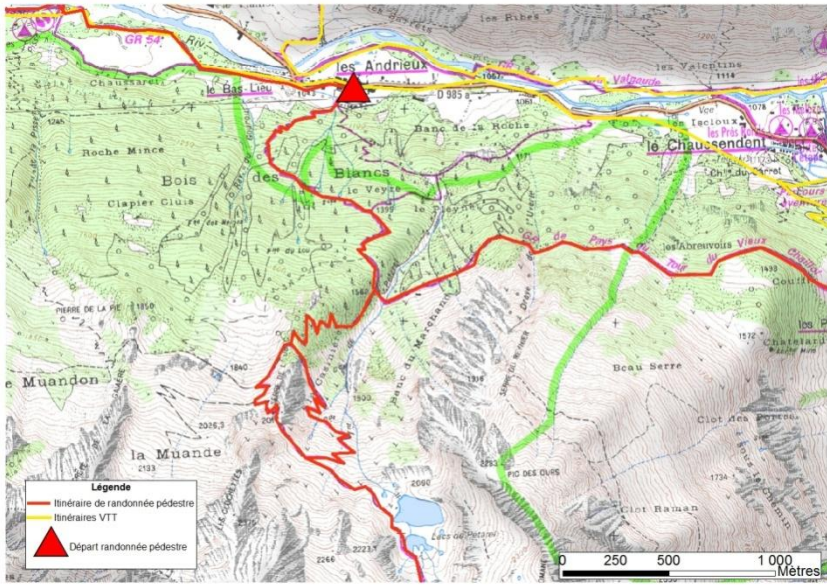


| PRECONISATION ET OBSERVATIONS | | |
|-----------------------------------|--|--|
| Préconisations | <p>Au regard de la surfréquentation du site et des problèmes de circulation et de stationnement qui en découle, il serait intéressant de mettre en place une navette pour établir une liaison entre la Chapelle en Valgaudemar et le Giberney.</p> <p>Cette navette pourrait fonctionner sur le même principe que celle mise en place pour accéder à la haute vallée de la Clarée. A savoir, la circulation devrait être interdite aux véhicules particuliers entre certaines heures de la journée (8h-18h par exemple).</p> | |
| Observations particulières | / | |

| ESTIMATION NOTATION/INDICATEURS | | |
|---|---|----|
| Indicateurs sociaux et économiques | | 38 |
| Indicateurs de risque | * | 1 |

| | | |
|-----------------------------------|---------------------|-------------------|
| Code du site : RP-20-CV | LES ANDRIEUX | INDICATEUR |
|-----------------------------------|---------------------|-------------------|




| | | |
|-------------------------------|---|--|
| Activité | Randonnée pédestre | |
| Ville / Territoire | Villar Loubière Champsaur - Valgaudemar | |
| Carte de l'ESI |  | |
| Coordonnées Lambert 93 | X= 950206 Y= 6418504 | |
| Coordonnées GPS | X= 6,165932 Y= 44,82055 | |

| CONSTAT DE L'EXISTANT | | |
|-----------------------|---|--------|
| Accès | D985a jusqu'au hameau des Andrieux Navette 05 Voyageurs jusqu'à La Chapelle en Valgaudemar | 1 5 |
| Stationnement | Petite aire de stationnement aménagée. | 3 |

| | | |
|--|--|---|
| | Capacité : une quinzaine de voitures | 2 |
| Difficultés d'accès | / | |
| Fréquentation (observée au moment de la visite, période de fréquentation) | Fréquentation observée au moment de la visite (09/08/2012 aux alentours de 12h30) : - 15 voitures - Aucun randonneur Interprétation sur la fréquentation : Le site semble fréquenté de manière importante. | 3 |
| Zone fonctionnelle | | 5 |
| Panneaux (explicatifs, directionnels,...) | Panneaux directionnels | |
| Aire de pique-nique | 1 table | |
| Sanitaires | oui | |
| Poubelles | oui | |
| Autres | fontaine | |
| Zone d'exercice | | |
| Accès | Les itinéraires de randonnées sont accessibles directement depuis l'aire de stationnement. | |
| Aménagements / Equipements | Panneaux directionnels sentiers bien marqués au sol. | |
| Difficultés | les itinéraires qui partent de l'aire de stationnement sont des balades à la journée. | |
| Sécurité / risques particuliers | / | |
| Comportement des usagers | | |
| Remarques particulières concernant le comportement des usagers | / | |

| | | |
|----------------------------------|--|--|
| ENVIRONNEMENT | | |
| Espèces/habitats à enjeux | / | |
| Impact potentiel ou avéré | / | |
| Statut réglementaire | Site Natura2000 FR9301506 (ZSC) Site Natura2000 FR9310036 (ZPS) | |

| | | |
|---------------------|--|--|
| Observations | Le site permet d'accéder facilement au Parc National des Ecrins. | |
|---------------------|--|--|

| ENJEUX | | |
|--------------------------------|---|----------|
| Enjeux sociaux | FORT : Le site connaît une fréquentation importante. | 6 |
| Enjeux environnementaux | MOYEN : Sur le site lui-même, aucun enjeu n'a été identifié. En revanche, il permet d'accéder facilement au Parc National des Ecrins. | * |
| Enjeux économiques | FAIBLE : Aucune activité économique n'est présente sur le site. | 0 |
| Enjeux territoriaux | FORT : Le site est une des portes d'entrée du Parc National des Ecrins. | 6 |
| Maîtrise foncière | Parcelle N° 1218 (stationnement)  | |

| PRECONISATION ET OBSERVATIONS | | |
|--------------------------------------|---|--|
| Préconisations | / | |
| Observations particulières | / | |

| ESTIMATION NOTATION/INDICATEURS | | |
|------------------------------------|---|----|
| Indicateurs sociaux et économiques | | 31 |
| Indicateurs de risque | * | 1 |


| | | |
|-----------------------------------|---------------------|-------------------|
| Code du site : RP-21-CV | LES RICHARDS | INDICATEUR |
|-----------------------------------|---------------------|-------------------|



| | | |
|-------------------------------|---|--|
| Activité | Activité principale : Randonnée pédestre Autres activités présentent sur le site : VTT | |
| Nom du site | Les Richards | |
| Ville / Territoire | Saint-Jean-Saint-Nicolas / Champsaur-Valgaudemar | |
| Carte de l'ESI | | |
| Coordonnées Lambert 93 | X= 956274 Y= 6403689 | |
| Coordonnées GPS | X= 6,234961 Y= 44,685058 | |

| CONSTAT DE L'EXISTANT | | |
|--|--|------------|
| Accès | Le site des Richards et site de décollage parapente est indiqué depuis Point-du-Fossé | 1 |
| Stationnement | Elargissement de la route et petit parking de 5 voitures. Au total, une vingtaine de voitures peuvent stationner aux Richards Parking signalé | 3 2 |
| Difficultés d'accès | Aucune | |
| Fréquentation (observée au moment de la visite, période de fréquentation) | Fréquentation au moment de la visite du site : 08/08/2012 5 voitures sur le parking Interprétation de la fréquentation : Fréquentation peu importante, fréquentation de randonneurs pédestres | 2 |
| Zone fonctionnelle | | 0 |
| Panneaux (explicatifs, directionnels,...) | Grande carte présentant le Champsaur avec des explications spécifiques au site (carte que l'on retrouve sur les départs et lieux touristiques du Haut-Champsaur). Panneaux d'indications de randonnée du Parc National des Ecrins | |
| Aire de pique-nique | Non | |
| Sanitaires | Non | |
| Poubelles | Non | |
| Autres | / | |
| Zone d'exercice | | |
| Accès | Sentiers de randonnée pédestre qui démarrent au parking | |
| Aménagements | / | |
| Equipements | / | |
| Difficultés | / | |
| Sécurité / risques particuliers | / | |
| Comportement des usagers | | |
| Remarques particulières concernant le comportement des usagers | / | |

| PROBLEMATIQUES ENVIRONNEMENTALES | | |
|----------------------------------|-------|--|
| Espèces/habitats à enjeux | / | |
| Impact potentiel ou avéré | / | |
| Statut réglementaire | Aucun | |
| Observations | / | |

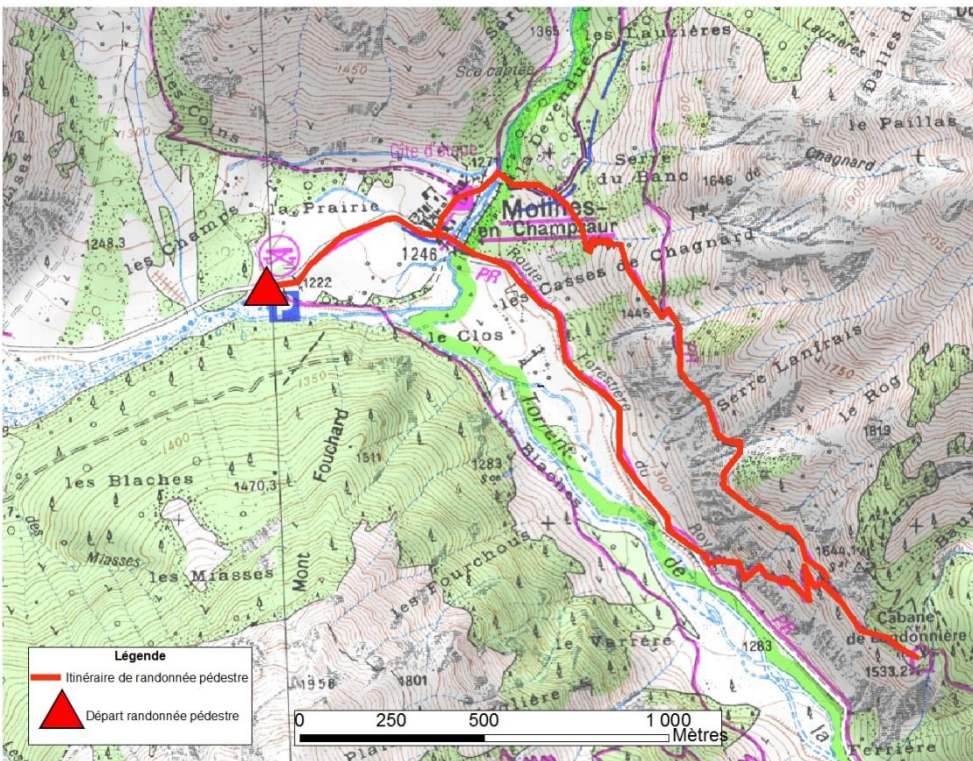
| ENJEUX | | |
|-------------------------|--|---|
| Enjeux sociaux | FAIBLE | 0 |
| Enjeux environnementaux | MOYEN | * |
| Enjeux économiques | FAIBLE | 0 |
| Enjeux territoriaux | FAIBLE | 0 |
| Maîtrise foncière | Parcelle N° 80 (stationnement) | |
| |  | |

| PRECONISATIONS ET OBSERVATIONS | |
|--------------------------------|---|
| Préconisations | / |
| Observations particulières | / |

| ESTIMATION NOTATION/INDICATEURS | | |
|------------------------------------|---|---|
| Indicateurs sociaux et économiques | | 8 |
| Indicateurs de risque | * | 1 |

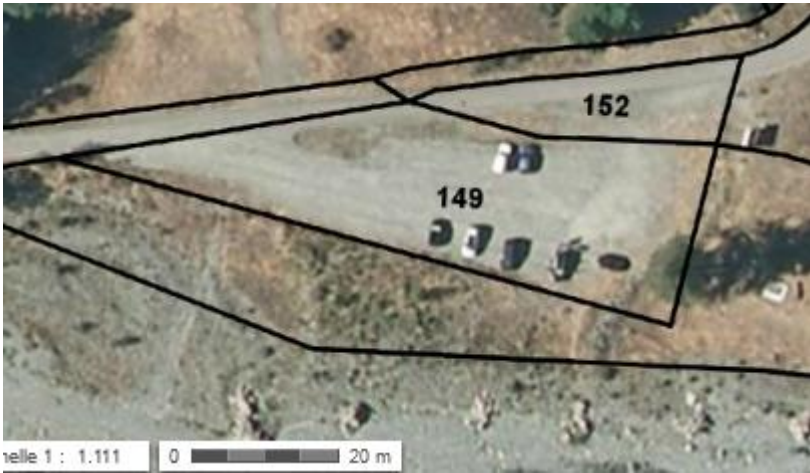
| | | |
|-----------------------------------|-----------------------------|-------------------|
| Code du site : RP-22-CV | MOLINES EN CHAMPSAUR | INDICATEUR |
|-----------------------------------|-----------------------------|-------------------|



| | | |
|-------------------------------|---|--|
| Activité | Randonnée pédestre | |
| Ville / Territoire | La Motte en Champsaur Champsaur - Valgaudemar | |
| Carte de l'ESI |  | |
| Coordonnées Lambert 93 | X= 946625 Y= 6410064 | |
| Coordonnées GPS | X= 6,11645995433 Y= 44,7458986887 | |

| CONSTAT DE L'EXISTANT | | |
|--|--|----------|
| Accès | Depuis la Motte en Champsaur, route forestière signalée. | 1 |
| Stationnement | Vaste aire de stationnement aménagée et signalée. | 3 |
| | Stationnement possible de chaque côté de la route. Capacité : environ une centaine de voitures. | 2 |
| Difficultés d'accès | / | |
| Fréquentation (<i>observée au moment de la visite, période de fréquentation</i>) | <p>Fréquentation observée au moment de la visite (09/08/2012 aux alentours de 10h30) :</p> <ul style="list-style-type: none"> - Une dizaine de voiture - Aucun randonneur <p>Interprétation sur la fréquentation : La fréquentation semble importante.</p> | 3 |
| Zone fonctionnelle | | 3 |
| Panneaux (<i>explicatifs, directionnels,...</i>) | <p>Panneau de présentation des Ecrins.</p> <p>Panneau de sensibilisation aux problématiques environnementales en hiver (dérangement de la faune).</p> <p>Panneaux directionnels</p> | |
| Aire de pique-nique | 1 table | |
| Sanitaires | / | |
| Poubelles | / | |
| Autres | présence d'une auberge à proximité de l'aire de stationnement. | |
| Zone d'exercice | | |
| Accès | Les itinéraires de randonnée partent directement de l'aire de stationnement. | |
| Aménagements / Equipements | Les sentiers sont bien marqués au sol. Ils sont accompagnés de panneaux directionnels et de balisage. | |
| Difficultés | Les itinéraires qui partent de l'aire de stationnement sont essentiellement des balades à la journée. | |
| Sécurité / risques particuliers | / | |
| Comportement des usagers | | |
| Remarques particulières concernant le comportement des usagers | / | |

| ENVIRONNEMENT | | |
|---------------------------|--|--|
| Espèces/habitats à enjeux | / | |
| Impact potentiel ou avéré | / | |
| Statut réglementaire | <p>ZNIEFF terrestre Type I : code 05-111-173</p> <p>Vallons de Molines-en-Champsaur (vallons du Peyron et de la Muande) - versants sud-est du Vieux Chaillol et ubacs du pic Queyrel</p> <p>Faune : Vingt neuf espèces animales patrimoniales, dont sept sont déterminantes</p> <p>Flore : Dix-huit espèces végétales déterminantes, dont six sont protégées au niveau national</p> <p>Site Natura2000 FR9301506 (ZSC)</p> <p>Site Natura2000 FR9310036 (ZPS)</p> | |
| Observations | Depuis l'aire de stationnement et le hameau de Molines en Queyras, l'accès au Parc National des Ecrins est aisé. | |

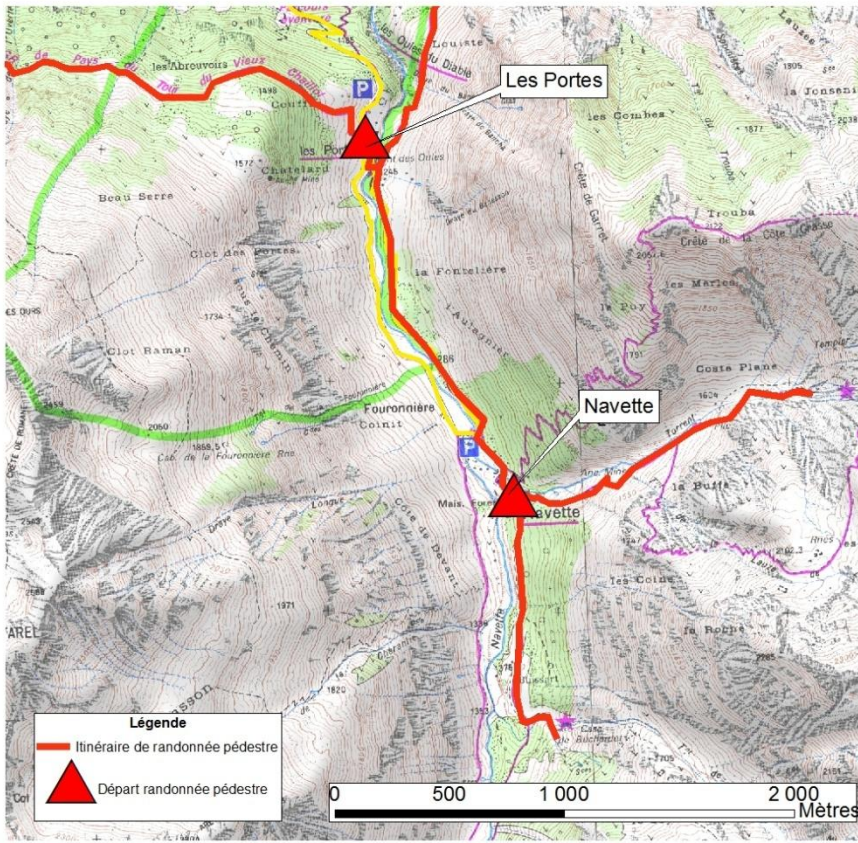
| ENJEUX | | |
|-------------------------|--|---|
| Enjeux sociaux | <p>FORT :</p> <p>La fréquentation du site semble importante.</p> | 6 |
| Enjeux environnementaux | <p>MOYEN :</p> <p>Aucun enjeu n'a été identifié sur le site. En revanche, depuis ce site, on accède facilement au Parc National des Ecrins.</p> | * |
| Enjeux économiques | <p>MOYEN :</p> <p>La seule activité économique présente sur le site est celle de l'auberge.</p> | 3 |
| Enjeux territoriaux | <p>FORT :</p> <p>Le site constitue une porte d'entrée au Parc National des Ecrins.</p> | 6 |
| Maîtrise foncière | <p>Parcelles N°149, 152 (stationnement)</p>  <p>Parcelles N°149, 152 (stationnement)</p> <p>Parcelle 152</p> <p>Parcelle 149</p> <p>échelle 1 : 1.111 0 20 m</p> | |

| PRECONISATION ET OBSERVATIONS | | |
|-------------------------------|---|--|
| Préconisations | / | |
| Observations particulières | / | |

| ESTIMATION NOTATION/INDICATEURS | | |
|------------------------------------|---|----|
| Indicateurs sociaux et économiques | | 27 |
| Indicateurs de risque | * | 1 |

| | | |
|-----------------------------------|------------------------------|-------------------|
| Code du site : RP-22-CV | NAVETTE ET LES PORTES | INDICATEUR |
|-----------------------------------|------------------------------|-------------------|




| | | |
|-------------------------------|---|--|
| Activité | Randonnée pédestre | |
| Ville / Territoire | La Chapelle en Valgaudemar Champsaur - Valgaudemar | |
| Carte de l'ESI |  | |
| Coordonnées Lambert 93 | Navette X= 953233 Y= 6415890 Les Portes X= 952590 Y= 6417451 | |

| | | |
|------------------------|---|--|
| Coordonnées GPS | Navette / X= 6,20 / Y= 44,796 Les Portes / X= 6,196 / Y= 44,81 | |
|------------------------|---|--|

| CONSTAT DE L'EXISTANT | | |
|--|---|----------|
| Accès | Depuis la Chapelle en Valgaudemar, la route d'accès est signalée. | 1 |
| Stationnement | Avant le hameau des Portes, il existe une aire de stationnement d'une trentaine de places. Possibilité également de stationnement anarchique en bord de route. | 3 2 |
| Difficultés d'accès | La route d'accès est très étroite et le croisement y est difficile. | |
| Fréquentation (observée au moment de la visite, période de fréquentation) | Fréquentation observée au moment de la visite (09/08/2012 aux alentours de 12h) : <ul style="list-style-type: none"> - Au moins une quarantaine de voitures au niveau de l'aire de stationnement des Portes - Une vingtaine de randonneurs Interprétation sur la fréquentation : Le site connaît une fréquentation très importante. | 5 |
| Zone fonctionnelle | | 0 |
| Panneaux (explicatifs, directionnels,...) | Panneau de présentation du Parc National des Ecrins. Panneaux directionnels | |
| Aire de pique-nique | / | |
| Sanitaires | / | |
| Poubelles | / | |
| Autres | / | |
| Zone d'exercice | | |
| Accès | Les itinéraires de randonnée sont accessibles directement depuis les aires de stationnement. | |
| Aménagements / Equipements | Les sentiers sont bien marqués au sol et sont accompagnés de panneaux directionnels. | |
| Difficultés | Les itinéraires qui partent des aires de stationnement sont principalement des balades à la journée. | |
| Sécurité / risques particuliers | / | |
| Comportement des usagers | | |
| Remarques particulières concernant le comportement des usagers | / | |

| ENVIRONNEMENT | | |
|---------------------------|--|--|
| Espèces/habitats à enjeux | / | |
| Impact potentiel ou avéré | / | |
| Statut réglementaire | Site Natura2000 FR9301506 (ZSC) Site Natura2000 FR9310036 (ZPS) | |
| Observations | Les sites permettent d'accéder facilement au Parc National des Ecrins (l'un d'eux est même situé dans la zone cœur du Parc). | |

| ENJEUX | | |
|-------------------------|--|----------|
| Enjeux sociaux | FORT : La fréquentation est très importante. | 6 |
| Enjeux environnementaux | MOYEN : Sur le site lui-même, aucun enjeu n'a été identifié. En revanche, l'accès au Parc National des Ecrins est très aisé depuis ces sites (l'un d'eux étant même situé dans la zone cœur du Parc) | * |
| Enjeux économiques | FAIBLE : Aucune activité économique n'est présente sur les sites. | 0 |
| Enjeux territoriaux | FORT : Ces sites sont des portes d'entrée au Parc National des Ecrins, qui est un emblème du territoire des Hautes-Alpes. | 6 |
| Maîtrise foncière | Parcelles N°74 (Portes), N° 266, 269 (Navette)  | |



| PRECONISATION ET OBSERVATIONS | | |
|-----------------------------------|---|--|
| Préconisations | Devant la forte fréquentation des sites, qui s'accompagne de problèmes de circulation et de stationnement, la mise en place d'une navette entre la Chapelle en Valgaudemar et les départs de randonnée pourrait être une solution intéressante. | |
| Observations particulières | | |

| ESTIMATION NOTATION/INDICATEURS | | |
|---|---|----|
| Indicateurs sociaux et économiques | | 23 |
| Indicateurs de risque | * | 1 |

| | | |
|-----------------------------------|---------------|-------------------|
| Code du site : RP-23-CV | PRAPIC | INDICATEUR |
|-----------------------------------|---------------|-------------------|



| | | |
|-------------------------------|--|--|
| Activité | Activité principale : Randonnée pédestre Autres activités présentes sur le site : | |
| Nom du site | Prapic | |
| Ville / Territoire | Orcières / Champsaur-Valgaudemar | |
| Carte de l'ESI | | |
| Coordonnées Lambert 93 | X= 966965 Y= 6405087 | |

| | | |
|------------------------|-------------------------------------|--|
| Coordonnées GPS | X= 6,37050245989 Y= 44,693610873 | |
|------------------------|-------------------------------------|--|

| CONSTAT DE L'EXISTANT | | |
|--|--|---|
| Accès | D'Orcières, suivre la route qui indique Prapic, se garer au parking avant le village | 1 |
| Stationnement | En été l'accès au village est interdit aux véhicules Un parking ombragé est aménagé au bord de la route Le parking semble rapidement saturé (en pleine saison estivale) | 2 |
| Difficultés d'accès | Difficultés pour se croiser, fréquentation très importante | |
| Fréquentation (observée au moment de la visite, période de fréquentation) | Fréquentation au moment de la visite du site : 08/08/2012 Environ 150 voitures Interprétation de la fréquentation : Fréquentation touristique très importante De nombreuses familles | 5 |
| Zone fonctionnelle | | 5 |
| Panneaux (explicatifs, directionnels,...) | Oui | |
| Aire de pique-nique | Tables dans la zone de parking | |
| Sanitaires | Oui, des toilettes sont aménagées sur le parking | |
| Poubelles | Oui | |
| Autres | | |
| Zone d'exercice | | |
| Accès | Depuis le parking il faut suivre la route à pied pour rejoindre le village de Prapic et les différents départs de randonnée | |
| Aménagements | Panneaux Parking | |
| Equipements | / | |
| Difficultés | / | |
| Sécurité / risques particuliers | / | |
| Comportement des usagers | | |
| Remarques particulières concernant le | Des difficultés pour se garer aux périodes de forte fréquentation Site connu pour son nombre important de marmottes, les familles viennent | |

| | | |
|---------------------------------|--|--|
| comportement des usagers | les voir et les nourrissent ce qui pose un problème de santé chez ces dernières (notamment de diabète). Il manque un panneau de sensibilisation à ce problème (cf. montagne aux marmottes de Mont-Dauphin) | |
|---------------------------------|--|--|

| PROBLEMATIQUES ENVIRONNEMENTALES | | |
|---|--|--|
| Espèces/habitats à enjeux | / | |
| Impact potentiel ou avéré | / | |
| Statut réglementaire | Site Natura2000 FR9310036 (ZPS) | |
| Observations | / | |

| ENJEUX | | |
|--------------------------------|---|-----------|
| Enjeux sociaux | TRES FORT , le site est très fréquenté ce qui engendre des problèmes de stationnement | 10 |
| Enjeux environnementaux | MOYEN | * |
| Enjeux économiques | FORT : commerces et hébergements dans le village | 6 |
| Enjeux territoriaux | TRES FORT Site majeur pour la randonnée pédestre Porte d'entrée au Parc National des Ecrins Vitrine du PNE pour la station d'Orcières | 10 |
| Maîtrise foncière | Parcelles N° 416, 417, 418, 420, 421, 422 (stationnement) | |



| PRECONISATIONS ET OBSERVATIONS | |
|-----------------------------------|---|
| Préconisations | <p>Indiquer avant d'arriver que l'accès au village est interdit aux véhicules, Mettre en place un système de navette depuis Pont-du-Fossé et Orcières sur le principe de la Haute Vallée de la Clarée (la route d'accès est interdite en été, les randonneurs accèdent au parking de la Haute-Vallée en Navette payante). Cela éviterait les problèmes de stationnement sur Prapic, les croisements délicats sur la route entre Orcières et Prapic et réduirait la pollution du site.</p> <p>Panneau de sensibilisation sur les marmottes pour informer les randonneurs du danger de nourrir ces dernières (risque de diabète). Cela a été fait sur la Montagne aux Marmottes à Mont-Dauphin (Guillestrois)</p> |
| Observations particulières | / |

| ESTIMATION NOTATION/INDICATEURS | | |
|---|---|----|
| Indicateurs sociaux et économiques | | 39 |
| Indicateurs de risque | * | 1 |

Dévoluy

| | | |
|----------------------------------|---------------------------|------------------------|
| Code du site : RP-24-D | PARKING DES SAUVAS | INDICATEUR R |
|----------------------------------|---------------------------|------------------------|




| | | |
|-------------------------------|---|--|
| Activité | Activité estivale : randonnée pédestre, VTT | |
| Ville / Territoire | Montmaur / Gapencais / Dévoluy | |
| Carte de l'ESI | | |
| Coordonnées Lambert 93 | X=930365 Y=6393302 | |
| Coordonnées GPS | X=5,903 Y=44,601 | |

| CONSTAT DE L'EXISTANT | | |
|-----------------------|---|---|
| Accès | A partir de Montmaur : D320 en direction des Sauvas | 1 |
| Stationnement | Aire de stationnement indiquée au départ de l'itinéraire. | 2 |
| | Capacité : une cinquantaine de voitures | 5 |

| | | |
|--|---|----------|
| Difficultés d'accès | - | |
| Fréquentation (<i>observée au moment de la visite, période de fréquentation</i>) | Observation d'une vingtaine de véhicules au moment de la visite La fréquentation semble importante | 3 |
| Zone fonctionnelle | | 0 |
| Panneaux (<i>explicatifs, directionnels,...</i>) | - | |
| Aire de pique-nique | Présence d'une aire de pique-nique un peu avant l'arrivée à l'aire de stationnement | |
| Sanitaires | - | |
| Poubelles | - | |
| Autres | - | |
| Zone d'exercice | | |
| Accès | Au bout de la D320 en direction des Sauvas | |
| Aménagements / Equipements | Panneaux de signalisation pour indiquer l'emplacement de l'aire de stationnement | |
| Difficultés | - | |
| Sécurité / risques particuliers | - | |
| Comportement des usagers | | |
| Remarques particulières concernant le comportement des usagers | - | |

| | | |
|---------------------------|---|--|
| ENVIRONNEMENT | | |
| Espèces/habitats à enjeux | Rien à signaler | |
| Impact potentiel ou avéré | - | |
| Statut réglementaire | ZNIEFF terrestre Type I : code 05-123-192 Montagne d'Aurouze - plateau et pic de Bure - Forêt Domaniale des Sauvas - tête et combe de la Cluse Faune : Quatre espèces animales patrimoniales, dont une est déterminante Flore : Vingt quatre espèces végétales déterminantes, dont huit sont protégées au niveau national Site Natura2000 FR9301511 (ZSC) | |
| Observations | - | |

| ENJEUX | | |
|-------------------------|---|----------|
| Enjeux sociaux | FORT : Le site semble très fréquenté aussi bien par les locaux que les touristes. Il est fréquenté aussi bien par de simple randonneur que par des amateurs de botanique. | 6 |
| Enjeux environnementaux | MOEYN | * |
| Enjeux économiques | FAIBLE | 0 |
| Enjeux territoriaux | FORT | 6 |
| Maîtrise foncière | Parcelle N° 94 (stationnement)  | |

| PRECONISATION ET OBSERVATIONS | | |
|-------------------------------|--|--|
| Préconisations | Au niveau de cette aire de stationnement, il conviendrait de mettre en place un panneau d'information et de sensibilisation aux spécificités du Plateau de Bure, ainsi qu'au bon comportement à adopter. | |
| Observations particulières | - | |

| ESTIMATION NOTATION/INDICATEURS | | |
|------------------------------------|---|----|
| Indicateurs sociaux et économiques | | 23 |
| Indicateurs de risque | * | 1 |

| | | |
|----------------------------------|------------------------|------------------------|
| Code du site : RP-25-D | PLATEAU DE BURE | INDICATEUR R |
|----------------------------------|------------------------|------------------------|



| | | |
|-------------------------------|---|--|
| Activité | Activité estivale : randonnée pédestre Activité hivernale : ski de randonnée | |
| Ville / Territoire | Montmaur / Dévoluy | |
| Carte de l'ESI | | |
| Coordonnées Lambert 93 | X=930720 Y=6396945 | |
| Coordonnées GPS | X=5,925 Y=44,642 | |

| | | |
|------------------------------|--|---|
| CONSTAT DE L'EXISTANT | | |
| Accès | Plusieurs accès possibles A partir de Montmaur : D320 en direction des Sauvas Depuis la station de ski par le Pas de la Fenêtre (possibilité d'effectuer une partie de la montée en télésiège) | 1 |

| | | |
|--|---|----------|
| | Les personnes de l'IRAM montent en 4*4 jusqu'au Pas de la Fenêtre | |
| Stationnement | Aire de stationnement indiquée au départ de l'itinéraire Capacité : une cinquantaine de voitures | 2 3 |
| Difficultés d'accès | - | |
| Fréquentation (observée au moment de la visite, période de fréquentation) | Observation d'une vingtaine de véhicules au moment de la visite La fréquentation du site semble importante mais reste limitée par la difficulté de la randonnée. | 3 |
| Zone fonctionnelle | | 0 |
| Panneaux (explicatifs, directionnels,...) | - | |
| Aire de pique-nique | Présence d'une aire de pique-nique un peu avant l'arrivée à l'aire de stationnement | |
| Sanitaires | - | |
| Poubelles | - | |
| Autres | - | |
| Zone d'exercice | | |
| Accès | Depuis l'aire de stationnement, l'accès au Plateau de Bure se fait grâce à un sentier balisé GR de Pays. | |
| Aménagements / Equipements | Balises GR de pays le long de l'itinéraire, quelques panneaux directionnels aux intersections | |
| Difficultés | L'accès au Plateau de Bure est difficile du fait de l'importance du dénivelé ainsi que du substrat sur lequel l'itinéraire court (pierrier) | |
| Sécurité / risques particuliers | - | |
| Comportement des usagers | | |
| Remarques particulières concernant le comportement des usagers | - | |

| | | |
|----------------------------------|--|--|
| ENVIRONNEMENT | | |
| Espèces/habitats à enjeux | Eboulis Présences d'espèces végétales endémiques et d'espèces rares (Ibérus d'Aurouze, Pavot des Alpes) Lagopède (très fréquent sur la Montagne d'Aurouze) | |
| Impact potentiel ou avéré | Piétinement au sol et dérangement de la faune | |
| Statut réglementaire | ZNIEFF terrestre Type I : code 05-123-192 Montagne d'Aurouze - plateau et pic de Bure - Forêt Domaniale des | |

| | | |
|---------------------|--|--|
| | <p>Sauvas - tête et combe de la Cluse</p> <p>Faune : Quatre espèces animales patrimoniales, dont une est déterminante</p> <p>Flore : Vingt quatre espèces végétales déterminantes, dont huit sont protégées au niveau national</p> <p>Site Natura2000 FR9301511 (ZSC)</p> <p>Arrêté Préfectoral de Protection de Biotope du Plateau de la Bure</p> | |
| Observations | <p>Jusqu'au Plateau de Bure, l'itinéraire est relativement bien marqué au sol. Les balises et cairns ajoutent encore à la lisibilité de l'itinéraire.</p> <p>Dans les zones de pierriers, on observe les marques du passage de randonneurs étant descendus droit dans la pente.</p> <p>En revanche, sur le Plateau, l'itinéraire n'est plus visible au sol. Quelques cairn tracent un semblant d'itinéraire. On comprend donc aisément que les pratiquants se dispersent dans le milieu.</p> | |
| Remarques | <p>Ce site a été présélectionné pour rejoindre le réseau ENS dans le cadre du Schéma ENS du Département.</p> | |

| ENJEUX | | |
|--------------------------------|--|------------|
| Enjeux sociaux | <p>FORT :</p> <p>Le site semble très fréquenté aussi bien par les locaux que les touristes. Il est fréquenté aussi bien par de simple randonneur que par des amateurs de botanique.</p> <p>Présence de l'IRAM augmente la fréquentation du site</p> | 6 |
| Enjeux environnementaux | <p>TRES FORT :</p> <p>Piétinement au sol dans un milieu particulièrement sensible (éboulis), en présence d'espèces végétales endémiques et rares.</p> | *** |
| Enjeux économiques | <p>FORT :</p> <p>PRESENCE DE L'IRAM, STATION EUROPEENNE, CAPACITES FINANCIERES IMPORTANTES.</p> | 6 |
| Enjeux territoriaux | <p>FORT :</p> <p>Présence d'un observatoire de l'IRAM / Image renvoyée par le site (paysage lunaire, lieu d'observation...): le site est connu hors du département.</p> | 6 |
| Maîtrise foncière | / | |

| PRECONISATION ET OBSERVATIONS | | |
|--------------------------------------|--|--|
| Préconisations | <p>Sur le Plateau de Bure, il s'agirait peut être de mieux matérialiser l'itinéraire au sol, ou bien de mettre en place des cairns ou balises à intervalle très régulier, afin de limiter au maximum la dispersion des pratiquants dans le milieu.</p> <p>Il est important, de sensibiliser les pratiquants dès l'aire de stationnement afin de leur présenter les spécificités du site ainsi que le</p> | |

| | | |
|-----------------------------------|---|--|
| | bon comportement à adopter. Sensibilisation, notamment sur l'information du public concernant la réglementation du site : APPB, installer des panneaux sur la géologie et la biodiversité à côté de l'IRAM | |
| Observations particulières | Associer l'IRAM Site potentiellement éligible à la SCAP | |

| ESTIMATION NOTATION/INDICATEURS | | |
|---|---|----|
| Indicateurs sociaux et économiques | | 27 |
| Indicateurs de risque | * | 3 |

*Elaboration du Plan Départemental des Espaces, Sites et Itinéraires pour un développement maîtrisé de
 s sports de nature dans le département des Hautes-Alpes*



| | |
|--|---|
| <p><i>Rapport de Phase 1</i> <i>Décembre 2012</i></p> | <p><i>Recueil des fiches ESI relatifs aux sports de nature dans le département des Hautes-Alpes</i></p> <p><i>Fiches sites d'escalade</i></p> |
|--|---|

Sommaire


| | |
|--------------------------------------|-----|
| Les fiches ESI par activités : | 3 |
| Fiches d'escalade : | 3 |
| Briançonnais | 3 |
| Pays des Ecrins..... | 27 |
| Guillestrois..... | 84 |
| Champsaur-Valgaudemar..... | 104 |
| Pays du Buëch..... | 112 |
| Gapençais | 129 |
| Dévoluy..... | 133 |
| Fiches de canyon : | 137 |
| Pays des Ecrins..... | 137 |

Les fiches ESI par activités :

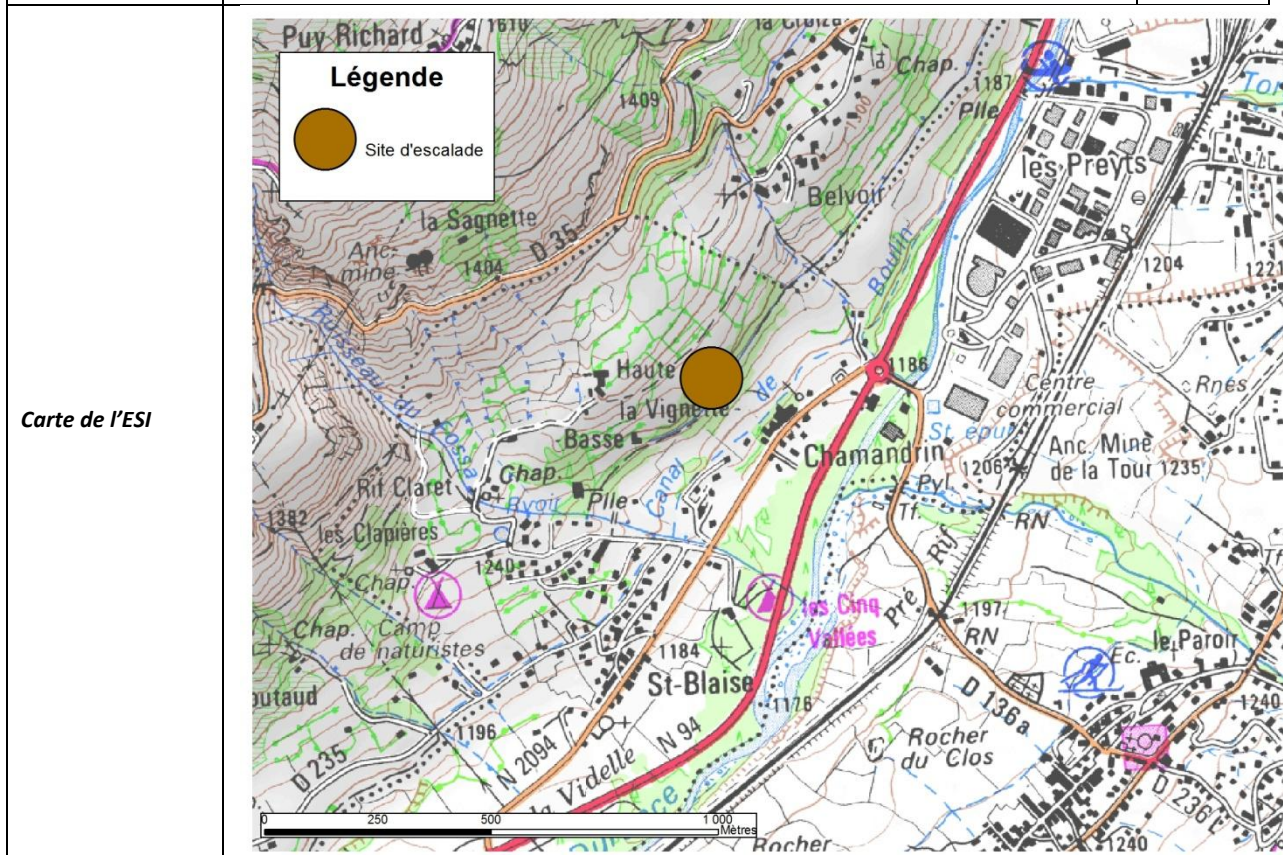
Fiches d'escalade :

Briançonnais

| | | |
|---------------------------------|-------------------|-------------------|
| Code du site : E-01-B | CHAMANDRIN | INDICATEUR |
|---------------------------------|-------------------|-------------------|



| | | |
|---------------------------|--|--|
| Activité | Escalade | |
| Ville / Territoire | Briançon (hameau de Chamandrin) / Briançonnais | |




| | | |
|------------------------------|-----------------------|--|
| Coordonnées Lambert93 | X=985456 Y=6426769 | |
|------------------------------|-----------------------|--|

| | | |
|------------------------|--------------------------|--|
| Coordonnées GPS | X= 6,616 Y= 44,881261 | |
|------------------------|--------------------------|--|

| CONSTAT DE L'EXISTANT | | |
|--|--|---|
| Accès | N94 puis route en direction de Chamandrin | 1 |
| | Accès en train (gare de Briançon) + Bus de Briançon (TUB) jusqu'aux Preyts + 10mn à pied | 2 |
| Stationnement | Stationnement en bord de route Possibilité de stationnement : environ 6 places. | 3 |
| Difficultés d'accès | / | |
| Fréquentation (observée au moment de la visite, période de fréquentation) | Fréquentation observée au moment de la visite (le 02/08/2012, vers 15h00) : - Une voiture - 4 grimpeurs | 1 |
| | Interprétation de la fréquentation : La fréquentation du site ne semble pas excessive. | |
| Zone fonctionnelle | | 3 |
| Panneaux (explicatifs, directionnels,...) | / | |
| Aire de pique-nique | Au niveau de l'aire de stationnement : 5 tables en bois | |
| Sanitaires | / | |
| Poubelles | colonnes de tri | |
| Autres | / | |
| Zone d'exercice | | |
| Accès | En partant du parking : une piste sur une centaine de mètres puis un sentier le long d'un ancien canal. | |
| | Le sentier est non signalé et le site n'est donc pas évident à trouver. | |
| Aménagements / Equipements | Voies équipées de broches | |
| | Noms des voies à moitié effacé | |
| | Place d'assurage large et bien adaptée. | |
| Difficultés | Voies cotées de 4 à 7a | |
| Sécurité / risques particuliers | / | |
| Comportement des usagers | | |
| Remarques particulières concernant le comportement | / | |

| | | |
|-------------|--|--|
| des usagers | | |
|-------------|--|--|

| ENVIRONNEMENT | | |
|---------------------------|---|--|
| Espèces/habitats à enjeux | Milieu à enjeu : milieu rupestre Espèce à enjeu : espèces rupestre | |
| Impact potentiel ou avéré | Impacts potentiels : - Piétinement en falaise - Dérangement de la faune | |
| Statut réglementaire | / | |
| Observations | | |

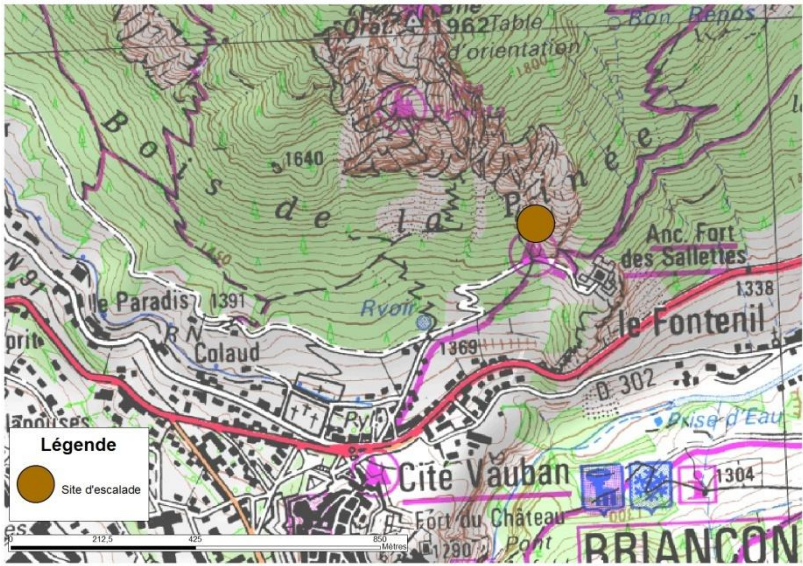
| ENJEUX | | |
|-------------------------|---|----------|
| Enjeux sociaux | MOYEN : La fréquentation du site ne semble pas excessive. | 3 |
| Enjeux environnementaux | MOYEN : Les impacts sur le milieu et les espèces sont potentiels et non avérés. | * |
| Enjeux économiques | FAIBLE : Aucune activité économique associée au site. | 0 |
| Enjeux territoriaux | FAIBLE : Le site ne semble pas contribuer à l'image du département ou du territoire briançonnais. | 0 |
| Maîtrise foncière | Parcelles N° 522, 623, 528, 525, 524  Echelle 1 : 1.100 0 20 m | |

| PRECONISATION ET OBSERVATIONS | | |
|-----------------------------------|---|--|
| Préconisations | Mettre en place une signalisation d'accès entre l'aire de stationnement et le site de pratique. | |
| Observations particulières | | |
| Gestion du site | Maître d'ouvrage = Commune / Site conventionnée FFME | |
| Personne référent | Jean-Jacques Rolland | |

| ESTIMATION NOTATION/INDICATEURS | | |
|---|---|----|
| Indicateurs sociaux et économiques | | 13 |
| Indicateurs de risque | * | 1 |

| | | |
|---------------------------------|-----------------------------|------------------------------|
| Code du site : E-02-B | LA CROIX DE TOULOUSE | INDICAT EUR |
|---------------------------------|-----------------------------|------------------------------|



| | | |
|------------------------------|--|--|
| Activité | Activités principales : escalade et via ferrata Autres activités : randonnée pédestre (sentier arboretum) | |
| Ville / Territoire | Briançon Briançonnais | |
| Carte de l'ESI |  | |
| Coordonnées Lambert93 | X=987975 Y=6429636 | |
| Coordonnées GPS | X= 6,65 Y= 44,9060047 | |

| CONSTAT DE L'EXISTANT | | |
|------------------------------|--|------------|
| Accès | N94 Au niveau du Champs de Mars de Briançon suivre une petite route signalée « Via Ferrata » Accès en train (gare de Briançon) + Bus de Briançon TUB jusqu'au Champ de Mars + 10 minutes de marche | 1 5 |

| | | |
|--|--|----------|
| Stationnement | Stationnement sur une surlargeur de piste. Possibilité de stationnement : environ 6 places. | |
| Difficultés d'accès | / | |
| Fréquentation (observée au moment de la visite, période de fréquentation) | <p>Fréquentation observée au moment de la visite (le 01/08/2012, vers 9h00) :</p> <ul style="list-style-type: none"> - 5 voitures - 4 pratiquants de via ferrata - Aucun pratiquant d'escalade <p>Interprétation de la fréquentation :</p> <p>Le site d'escalade semble peu fréquenté. La pratique de la via ferrata semble prédominante sur le site.</p> | 1 |
| Zone fonctionnelle | | |
| Panneaux (explicatifs, directionnels,...) | Panneau explicatif du site : la via ferrata, la randonnée pédestre et l'arboretum Panneau directionnel pour indiqué l'accès à la via ferrata. | |
| Aire de pique-nique | / | |
| Sanitaires | / | |
| Poubelles | / | |
| Autres | / | |
| Zone d'exercice | | |
| Accès | Le sentier d'accès au site d'escalade part directement depuis l'aire de stationnement. | |
| Aménagements / Equipements | <p>Le sentier d'accès à la via ferrata, qui est aussi celui d'accès au site d'escalade, est bien marqué au sol jusqu'au départ de la via. Il bénéficie également de panneaux directionnels.</p> <p>En revanche, la fin du sentier d'accès au site d'escalade est très peu marqué au sol, ne bénéficie pas de signalisation (ni panneau, ni balise) et est scabreux (pierriers fin et abrupt)</p> <p>Les voies sont équipées de plaquettes. Pas de noms de voies.</p> <p>La place d'assurage est abrupte.</p> | |
| Difficultés | Voies cotées entres 4 et 6a | |
| Sécurité / risques particuliers | <p>Au regard de l'éboulis en contrebas de la falaise, la falaise semble peu stable.</p> <p>Place d'assurage et sentier d'accès abrupts</p> | |
| Comportement des usagers | | |
| Remarques particulières concernant le comportement des usagers | / | |

| ENVIRONNEMENT | | |
|----------------------------------|--|--|
| Espèces/habitats à enjeux | Milieu à enjeu : milieu rupestre Espèces à enjeu : espèces rupestres | |
| Impact potentiel ou avéré | Impacts potentiels : <ul style="list-style-type: none"> - Piétinement en falaise - Dérangement de la faune | |
| Statut réglementaire | ZNIEFF terrestre Type I : code 05-102-120 Bois de la Pinée et versant adret de la Croix de Toulouse - ancien fort des Sallettes - bois de l'Ours Faune : Deux espèces animales patrimoniales, dont une espèce déterminante (Faucon pèlerin) Flore : Une espèce végétale déterminante est présente sur le site : <i>Saxifraga diapensoïdes</i> , endémique des Alpes occidentales, inféodée aux rochers calcaires | |
| Observations | | |

| ENJEUX | | |
|--------------------------------|--|----------|
| Enjeux sociaux | FAIBLE : Le site d'escalade semble peu fréquenté | 0 |
| Enjeux environnementaux | MOYEN : Les impacts sur le milieu et les espèces sont potentiels et non avérés. | * |
| Enjeux économiques | FAIBLE : Aucune activité économique associée au site. | 0 |
| Enjeux territoriaux | FAIBLE : Le site ne semble pas contribuer à l'image ou la renommée du département ou du territoire briançonnais. | 0 |
| Maîtrise foncière | Parcelle N° 174 | |



| PRECONISATION ET OBSERVATIONS | | |
|-----------------------------------|---|--|
| Préconisations | <p>Une purge de la falaise peut être nécessaire afin de la stabiliser. Un balisage de l'itinéraire d'accès et un aménagement de son assiette (au moins à la fin) semble nécessaire pour sécuriser l'accès.</p> <p>Il peut également être intéressant de mettre en place un panneau de mise en garde pour les pratiquants, relatifs notamment à la stabilité douteuse de la falaise.</p> | |
| Observations particulières | | |
| Gestion du site | Maître d'ouvrage= Commune / Site conventionnée FFME | |
| Personne référent | Jean-Jacques Rolland | |

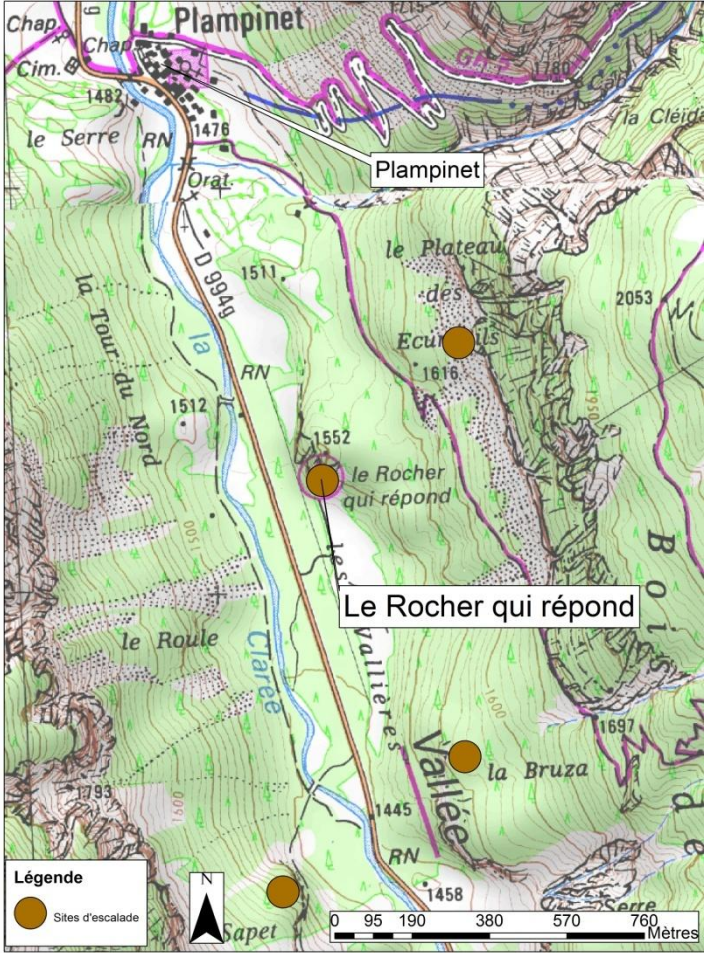
| ESTIMATION NOTATION/INDICATEURS | | |
|---|---|---|
| Indicateurs sociaux et économiques | | 7 |
| Indicateurs de risque | * | 1 |

Code du site :
E-03-B

SITE D'ESCALADE DU ROCHER QUI REPOND

INDICATE
UR



| | | |
|---------------------------|--|--|
| Activité | Activité principale : ESCALADE Autres activités sur le site : non | |
| Ville / Territoire | Névache / Briançonnais Lieu-dit de Plampinet | |
| Carte de l'ESI |  | |

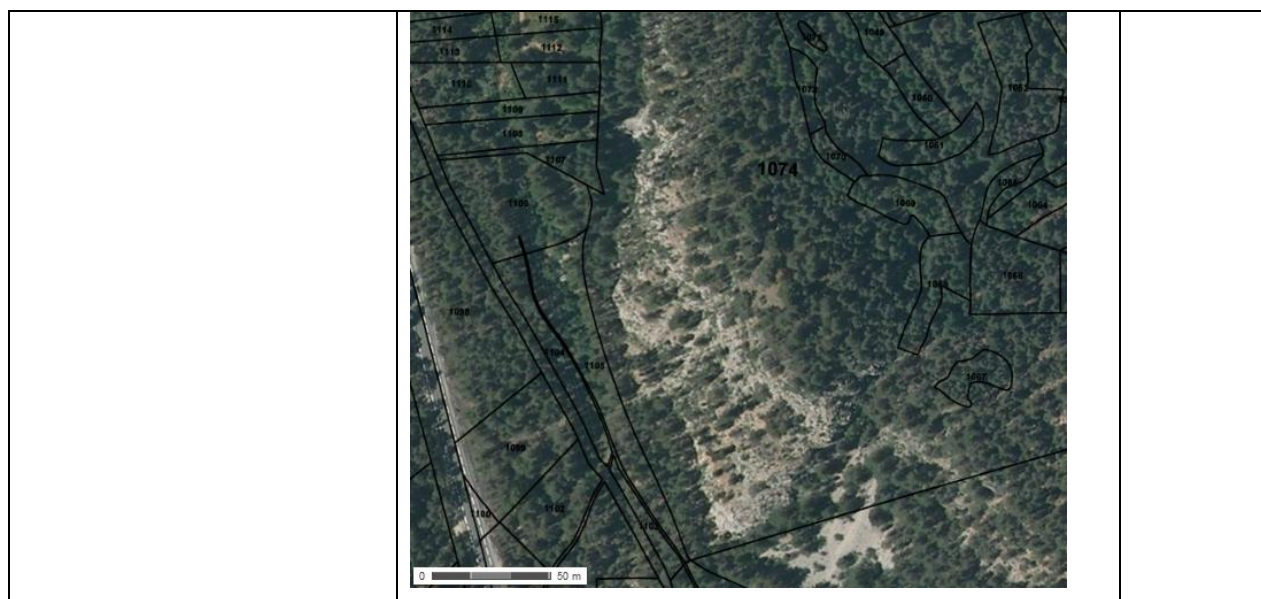
| | | |
|------------------------------|--------------------------|--|
| Coordonnées Lambert93 | X=988817 Y=6439434 | |
| Coordonnées GPS | X= 6,666 Y= 44,993779 | |

| CONSTAT DE L'EXISTANT | | |
|--|--|---|
| Accès | D994g puis piste carrossable de 200m vers le Rocher qui Répond. Pas d'indication. | 1 |
| | Train (gare de Briançon) + Navette 05 Voyageurs Briançon-Névache, arrêt Plampinet + 15 minutes de marche | 2 |
| Stationnement | Aire de stationnement non aménagée et non indiquée. Délimitation naturelle. Possibilités de stationnement : environ une dizaine de véhicules | |
| Difficultés d'accès | Pas de difficulté d'accès, si ce n'est que cet accès n'est pas indiqué sur le terrain. | |
| Fréquentation (observée au moment de la visite, période de fréquentation) | Fréquentation au moment de la visite (14/06/2012) : - Aucune voiture (hormis celle du cabinet JED), aucun pratiquant Interprétation de la fréquentation : - Site certainement fréquenté principalement en période estivale, lors de la période touristique. | 3 |
| Zone fonctionnelle | | |
| Panneaux (explicatifs, directionnels,...) | Aucun panneau | |
| Aire de pique-nique | non | |
| Sanitaires | non | |
| Poubelles | non | |
| Autres | - | |
| Zone d'exercice | | |
| Accès | Par un sentier soit en pied de falaise, soit en bord de cours d'eau | |
| Aménagements / Equipements | Place d'assurage bien dégagée, bien accessible et bien utilisable Voies aménagées et équipées (plaquettes) Présence des noms de voies | |
| Difficultés | Tous niveaux | |

| | | |
|---|--|--|
| Sécurité / risques particuliers | Matériel en bon état, place d'assurage praticable Donc sécurité / risque : rien à signaler. | |
| Comportement des usagers | | |
| Remarques particulières concernant le comportement des usagers | Rien à signaler | |

| | | |
|----------------------------------|--|--|
| ENVIRONNEMENT | | |
| Espèces/habitats à enjeux | Violette pennée | |
| Impact potentiel ou avéré | Impact potentiel : piétinement à l'origine de la diminution de la population de fraxinelle sur cette station. | |
| Statut réglementaire | ZNIEFF terrestre Type I : code 05-102-118 Vallée de la Clarée et ses versants entre Plampinet et Val-des-Prés Faune : Vingt-quatre espèces patrimoniales, dont six espèces déterminantes Flore : Huit espèces végétales déterminantes dont trois protégées au niveau national : la Bérardie laineuse, le Sabot de Vénus, et la Violette à feuilles pennées Site Natura2000 FR9301499 (ZSC) | |
| Observations | La plante a été observée dans des infractuosités en pied de falaise, dans la partie la plus au sud-est du site. Elle n'a pas été observée sur la place d'assurage. La population n'est pas plus importante dans les secteurs où il n'y a pas de voie. | |

| | | |
|--------------------------------|---|------------|
| ENJEUX | | |
| Enjeux sociaux | FAIBLE | 0 |
| Enjeux environnementaux | TRES FORT : Présence de la Violette pennée en pied de voie dans le secteur le plus au sud-est | *** |
| Enjeux économiques | FAIBLE | 0 |
| Enjeux territoriaux | FAIBLE | 0 |
| Maîtrise foncière | Parcelle N° 1074 pour l'escalade | |

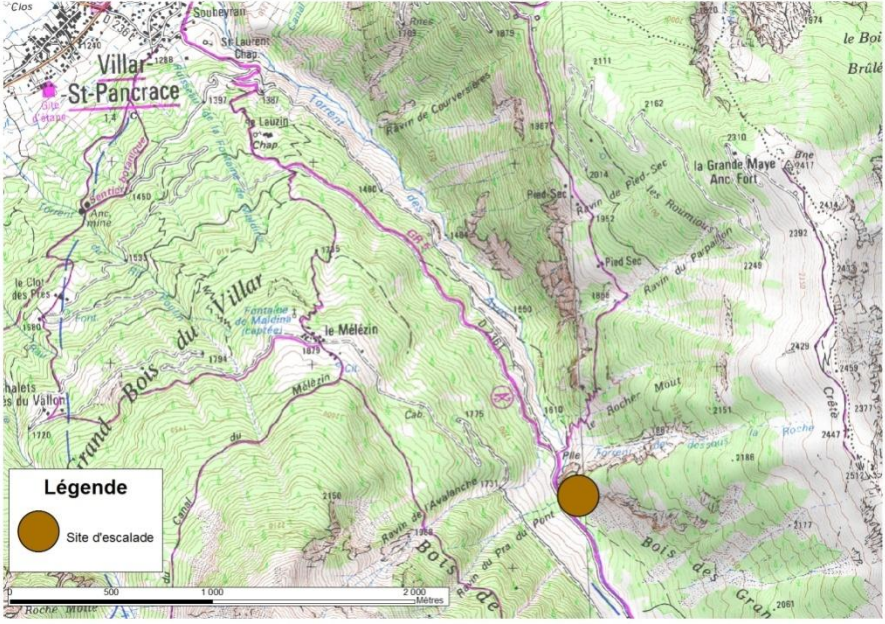


| PRECONISATIONS ET OBSERVATIONS | | |
|-----------------------------------|---|--|
| Préconisations | <p>⇒ Pour la pratique : Pas de remarque particulière</p> <p>⇒ Pour l'environnement : La sensibilisation risque d'avoir l'effet inverse à celui souhaité. A savoir, la plante est peu visible. Sensibiliser dessus risque d'amener les pratiquants à la remarquer, entraînant éventuellement de la dégradation.</p> <p>Eventuellement prévoir une condamnation du ce petit secteur du site si elle ne pénalise pas le potentiel du site (voir les cotations). Auquel cas, il faudra matérialiser et valoriser un accès au site en bord de cours d'eau.</p> | |
| Observations particulières | | |
| Gestion du site | Maître d'ouvrage= Commune / Site conventionnée FFME | |
| Personne référent | Jean-Jacques Rolland | |

| ESTIMATION NOTATION/INDICATEURS | | |
|---|---|---|
| Indicateurs sociaux et économiques | | 6 |
| Indicateurs de risque | * | 3 |

| | | |
|---------------------------------|-----------------|-------------------|
| Code du site : E-04-B | LES AYES | INDICATEUR |
|---------------------------------|-----------------|-------------------|



| | | |
|------------------------------|--|--|
| Activité | escalade | |
| Ville / Territoire | Villar Saint Pancrace Briançonnais | |
| Carte de l'ESI |  | |
| Coordonnées Lambert93 | X=988781 Y=6423515 | |
| Coordonnées GPS | X= 6,656 Y= 44,8506212 | |

| | |
|------------------------------|--|
| CONSTAT DE L'EXISTANT | |
|------------------------------|--|

| | | |
|--|--|---|
| Accès | D236 ^T en direction des Ayes Navette 05 Voyageur + plus d'une heure de marche pour accéder au site | 1 |
| Stationnement | Stationnement en bord de route Possibilité de stationnement : environ 10 voitures | 3 |
| Difficultés d'accès | Aucune : la route d'accès est en bonne partie une piste, mais cette piste est tout à fait carrossable. | |
| Fréquentation (observée au moment de la visite, période de fréquentation) | Fréquentation observée au moment de la visite (le 01/08/2012, vers 13h00) : - 2 voitures - 2 grimpeurs Interprétation de la fréquentation : Le site ne semble pas être fréquenté de manière excessive. | 1 |
| Zone fonctionnelle | | |
| Panneaux (explicatifs, directionnels,...) | / | |
| Aire de pique-nique | / | |
| Sanitaires | / | |
| Poubelles | / | |
| Autres | / | |
| Zone d'exercice | | |
| Accès | Un sentier depuis l'aire de stationnement mène jusqu'au pied de la falaise. | |
| Aménagements / Equipements | Un pont permet de traverser le cours d'eau avant d'atteindre la falaise. Ce pont est en mauvais état. Les voies sont équipées de plaquettes. Pas de noms de voies. Place d'assurage adaptée à la pratique | |
| Difficultés | Voir TOPO | |
| Sécurité / risques particuliers | / | |
| Comportement des usagers | | |
| Remarques particulières concernant le comportement des usagers | / | |
| ENVIRONNEMENT | | |

| | | |
|----------------------------------|---|--|
| Espèces/habitats à enjeux | Milieu à enjeu : milieu rupestre Espèce à enjeu : espèces rupestres | |
| Impact potentiel ou avéré | Impacts potentiels : - Piétinement en falaise - Dérangement de la faune | |
| Statut réglementaire | ZNIEFF terrestre Type I : code 05-107-125 Bois des Ayes - bois des Barres - Vallouret - ubac du pic de Maravoise Faune : quatre espèces animales patrimoniales dont trois espèces déterminantes Flore : Huit espèces végétales déterminantes dont une protégée au niveau national Site Natura2000 FR9312021 (ZPS) Site Natura2000 FR9301503 (ZSC) | |
| Observations | | |

| ENJEUX | | |
|--------------------------------|---|----------|
| Enjeux sociaux | MOYEN : Le site ne semble pas être fréquenté de manière excessive | 3 |
| Enjeux environnementaux | MOYEN : Les impacts sur le milieu et les espèces sont potentiels et non avérés. | * |
| Enjeux économiques | FAIBLE : Aucune activité économique n'est associée au site. | 0 |
| Enjeux territoriaux | FAIBLE : Le site ne semble pas contribuer à l'image du département ou du territoire briançonnais. | 0 |
| Maîtrise foncière | Parcelles N° 164 (site d'escalade) | |

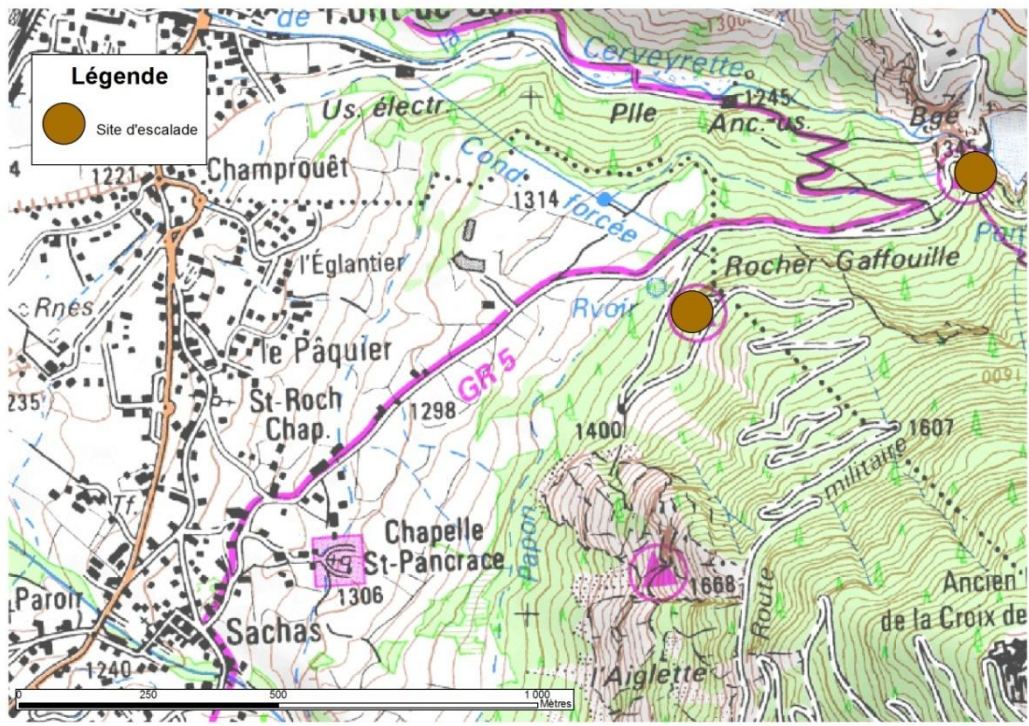


| PRECONISATION ET OBSERVATIONS | | |
|-----------------------------------|---|--|
| Préconisations | Remettre le pont en état. | |
| Observations particulières | | |
| Gestion du site | Maître d'ouvrage= Commune / Site conventionnée FFME | |
| Personne référent | Jean-Jacques Rolland | |

| ESTIMATION NOTATION/INDICATEURS | | |
|---|---|---|
| Indicateurs sociaux et économiques | | 8 |
| Indicateurs de risque | * | 1 |

| | | |
|---------------------------------|-------------------------|-------------------|
| Code du site : E-06-B | ROCHER GAFOUILLE | INDICATEUR |
|---------------------------------|-------------------------|-------------------|




| | | |
|------------------------------|---|--|
| Activité | Activité principale : escalade Autres activités : randonnée pédestre | |
| Ville / Territoire | Villar St Pancrace Briançonnais | |
| Carte de l'ESI |  | |
| Coordonnées Lambert93 | X=987794 Y=6426747 | |
| Coordonnées GPS | X= 6,646 Y= 44,8800989 | |

| | | |
|------------------------------|--|---|
| CONSTAT DE L'EXISTANT | | |
| Accès | D36 en direction de Villar Saint Pancrace, puis petite route en direction vers le lac Pont Baloy | 1 |

| | | |
|--|--|----------|
| | Navette 05 Voyageurs entre l'Argentières la Bessée et Briançon, Arrêt : Villard-St-Pancrace +environ 30 minutes de marche | |
| Stationnement | Vaste aire de stationnement au terminus de la route goudronnée, signalée. Capacité de stationnement : environ une quarantaine de places. | 2 3 |
| Difficultés d'accès | / | |
| Fréquentation (observée au moment de la visite, période de fréquentation) | Fréquentation observée au moment de la visite (le 01/08/2012, vers 12h00) : <ul style="list-style-type: none"> - 16 voitures sur l'aire de stationnement - 2 voitures en contrebas de la falaise, sur la piste - 4 pratiquants observés Interprétation de la fréquentation : Le site semble fréquenté, mais pas de manière excessive. | 2 |
| Zone fonctionnelle | | |
| Panneaux (explicatifs, directionnels,...) | / | |
| Aire de pique-nique | / | |
| Sanitaires | / | |
| Poubelles | / | |
| Autres | / | |
| Zone d'exercice | | |
| Accès | Depuis l'aire de stationnement, une piste permet d'accéder en contrebas de la falaise. L'accès à la falaise se fait ensuite par un sentier d'environ 100m. | |
| Aménagements / Equipements | Les voies sont équipées de plaquettes. La place d'assurage est bien adaptée. | |
| Difficultés | Les voies sont cotées entre 6 et 7. | |
| Sécurité / risques particuliers | / | |
| Comportement des usagers | | |
| Remarques particulières concernant le comportement des usagers | / | |
| ENVIRONNEMENT | | |
| Espèces/habitats à enjeu | Milieu à enjeu : milieu rupestre Espèces à enjeu : espèces rupestre | |


| | | |
|----------------------------------|---|---|
| Impact potentiel ou avéré | Impacts potentiels : - Piétinement en falaise - Dérangement de la faune | * |
| Statut réglementaire | / | |
| Observations | | |

| ENJEUX | | |
|--------------------------------|---|----------|
| Enjeux sociaux | FAIBLE : Le site ne semble pas fréquenté de manière excessive. | 0 |
| Enjeux environnementaux | MOYEN : Les impacts sur le milieu et les espèces sont potentiels et non avérés. | |
| Enjeux économiques | FAIBLE : Aucune activité économique associée au site | 0 |
| Enjeux territoriaux | FAIBLE : Le site ne semble pas contribuer à l'image du département ou du territoire briançonnais. | 0 |
| Maîtrise foncière | Parcelles N° 600, 601 (stationnement), 27 (site d'escalade)  | |

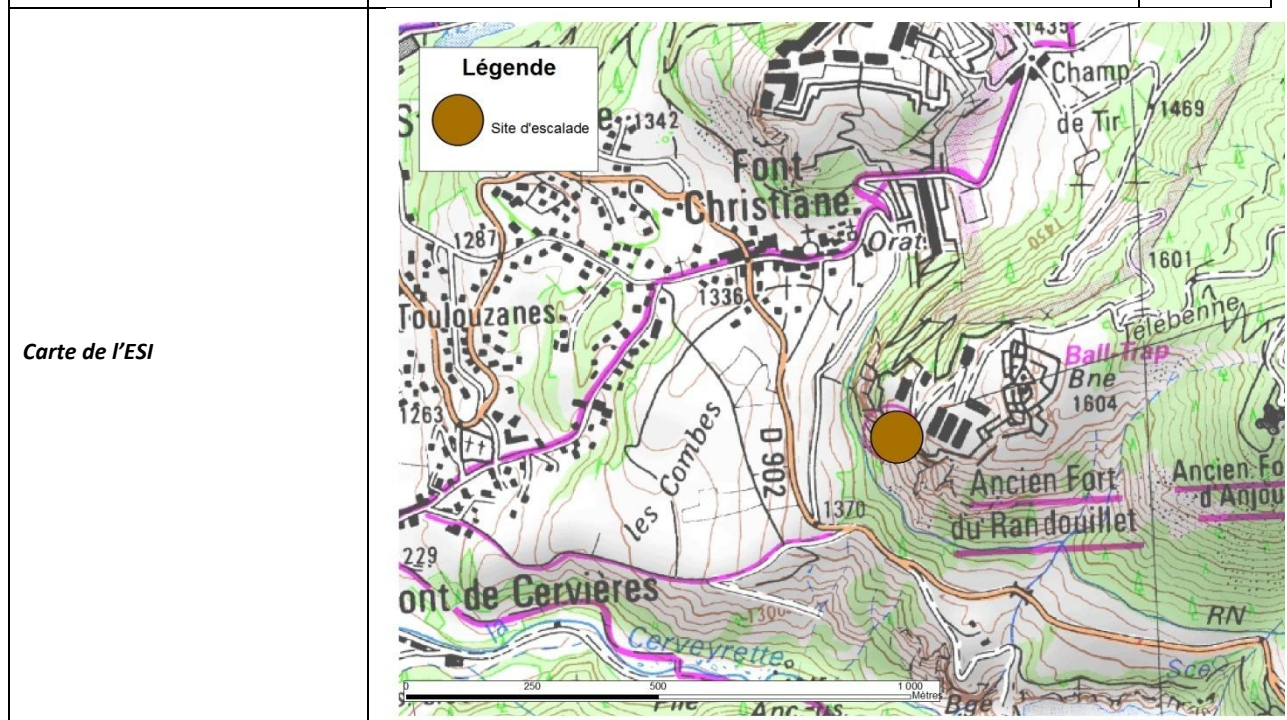
| PRECONISATION ET OBSERVATIONS | | |
|--------------------------------------|---|--|
| Préconisations | / | |
| Observations particulières | | |
| Gestion du site | Maître d'ouvrage= Commune / Site conventionnée FFME | |
| Personne référent | Jean-Jacques Rolland | |

| ESTIMATION NOTATION/INDICATEURS | | |
|------------------------------------|---|---|
| Indicateurs sociaux et économiques | | 8 |
| Indicateurs de risque | * | 1 |

| | | |
|---------------------------------|--------------------|-------------------|
| Code du site : E-07-B | RANDOUILLET | INDICATEUR |
|---------------------------------|--------------------|-------------------|



| | | |
|---------------------------|--------------------------|--|
| Activité | Escalade | |
| Ville / Territoire | Briançon Briançonnais | |




| | | |
|------------------------------|-------------------------|--|
| Coordonnées Lambert93 | X=988119 Y=6427656 | |
| Coordonnées GPS | X= 6,65 Y= 44,888138 | |

| | | |
|------------------------------|--|---|
| CONSTAT DE L'EXISTANT | | |
| Accès | D902 en direction du Col de l'izoard, puis petite route au-dessus du hameau de Font Christiane | 1 |

| | | |
|--|--|---|
| | Accès en train (gare de Briançon) + 30 minutes de marche | 2 |
| Stationnement | Stationnement en bord de route. Possibilité de stationnement : environ 3 voitures | |
| Difficultés d'accès | / | |
| Fréquentation (observée au moment de la visite, période de fréquentation) | Fréquentation observée au moment de la visite (le 01/08/2012, vers 10h00) : - Pas de voiture (hormis celle du Cabinet JED) - Pas de pratiquants Interprétation de la fréquentation : Le site semble peu fréquenté. | 0 |
| Zone fonctionnelle | | |
| Panneaux (explicatifs, directionnels,...) | / | |
| Aire de pique-nique | / | |
| Sanitaires | / | |
| Poubelles | / | |
| Autres | 2 bancs en bois au niveau de l'aire de stationnement | |
| Zone d'exercice | | |
| Accès | Le sentier d'accès à la falaise part au niveau de l'aire de stationnement, de l'autre côté de la route. | |
| Aménagements / Equipements | Les voies sont équipées de plaquette. La cotation de la voie est indiquée en pied de falaise. | |
| Difficultés | Voies difficiles | |
| Sécurité / risques particuliers | / | |
| Comportement des usagers | | |
| Remarques particulières concernant le comportement des usagers | Des pratiquants réguliers semblent fréquenter le site : un vieux matelas est laissé en bas de voies, destinés à ces pratiquants. | |

| | | |
|----------------------------------|--|--|
| ENVIRONNEMENT | | |
| Espèces/habitats à enjeux | Milieu à enjeu : milieu rupestre Espèces à enjeu : espèces rupestre | |

| | | |
|----------------------------------|--|--|
| Impact potentiel ou avéré | Impact potentiel : <ul style="list-style-type: none"> - Piétinement en falaise - Dérangement de la faune. | |
| Statut réglementaire | / | |
| Observations | | |

| ENJEUX | | |
|--------------------------------|--|----------|
| Enjeux sociaux | FAIBLE : Le site semble peu fréquenté. | 0 |
| Enjeux environnementaux | MOYEN : Les impacts sur le milieu et sur la faune sont potentiels et non avérés. | * |
| Enjeux économiques | FAIBLE : Aucune activité économique associée au site. | 0 |
| Enjeux territoriaux | FAIBLE : Le site ne semble pas contribuer à l'image du département ou du territoire briannonnais. | 0 |
| Maîtrise foncière | Parcelles N° 740 (stationnement), 1370 (site d'escalade)  | |

| | |
|--------------------------------------|--|
| PRECONISATION ET OBSERVATIONS | |
|--------------------------------------|--|

| | | |
|-----------------------------------|---|--|
| Préconisations | / | |
| Observations particulières | | |
| Gestion du site | Maître d'ouvrage= Commune / Site conventionnée FFME | |
| Personne référent | Jean-Jacques Rolland | |

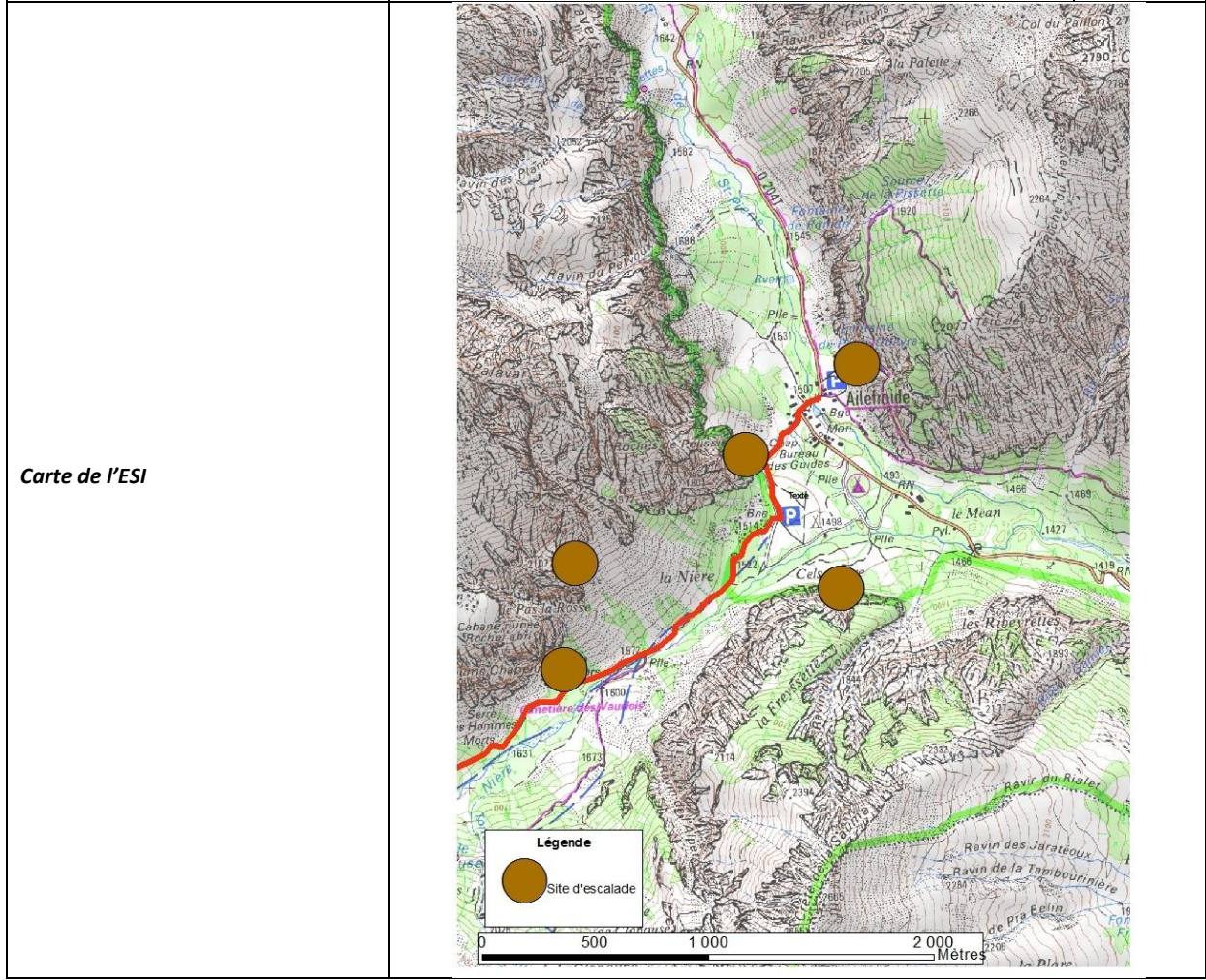
| | | |
|---|---|---|
| ESTIMATION NOTATION/INDICATEURS | | |
| Indicateurs sociaux et économiques | | 3 |
| Indicateurs de risque | * | 1 |

Pays des Ecrins

| | | |
|---------------------------|-------------------------------------|----------------|
| Code du site : E-08-PE | SITE D'ESCALADE D'AILEFROIDE | INDICATEU R |
|---------------------------|-------------------------------------|----------------|



| | | |
|---------------------------|------------------------------|--|
| Activité | Escalade : plus de 140 voies | |
| Ville / Territoire | Pelvoux Pays des Ecrins | |



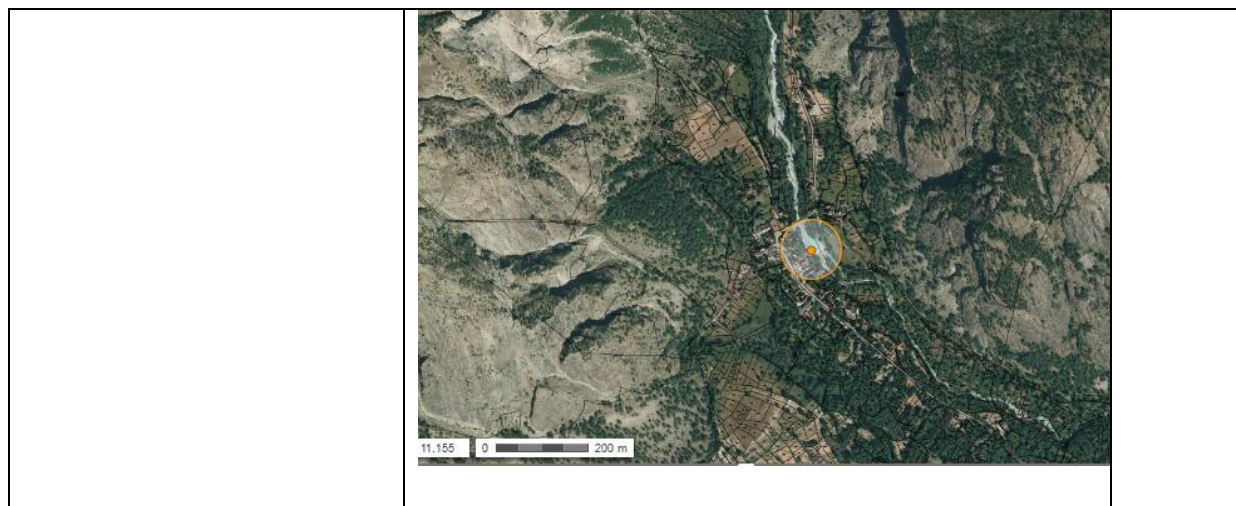
| | | |
|------------------------------|---|--|
| Coordonnées Lambert93 | Plusieurs secteurs, pour les blocs d'escalade : X=972198 Y=6427164 | |
| Coordonnées GPS | X= 6,449 Y= 44,89016 | |

| CONSTAT DE L'EXISTANT | | |
|--|--|----------|
| Accès | D204T, route signalée en direction d'Ailefroide | 1 |
| | Navette depuis Vallouise (période estivale) | 5 |
| Stationnement | Des aires de stationnement disponibles à proximité des secteurs d'escalade. | 2 |
| | Par exemple : pour le secteur de la Draye: <ul style="list-style-type: none"> - Stationnement signalé - Capacité : stationnement anarchique environ 150 places. | 3 |
| Difficultés d'accès | / | |
| Fréquentation (observée au moment de la visite, période de fréquentation) | Fréquentation observée au moment de la visite (01/08/2012 aux alentours de 11h30) : <ul style="list-style-type: none"> - Une dizaine de voiture - 7 personnes | 5 |
| | Interprétation sur la fréquentation : Les secteurs d'escalade d'Ailefroide sont tous très fréquentés. | |
| Zone fonctionnelle | | 5 |
| Panneaux (explicatifs, directionnels,...) | Vers la Maison de la Montagne | |
| Aire de pique-nique | / | |
| Sanitaires | / | |
| Poubelles | Par exemple : sur l'aire de stationnement du secteur de la Draye : conteneur de tri | |
| Autres | Point Information / Maison de la montagne au hameau Camping, épicerie, auberge | |
| Zone d'exercice | | |
| Accès | sentier depuis les aires de stationnement | |
| Aménagements / Equipements | Equipement adaptés à la pratique. | |
| | Voies équipées de plaquettes. | |
| | Présence du nom des voies. | |
| Difficultés | Places d'assurage adaptées à la pratique. | |
| | Tous niveaux | |

| | | |
|--|---|--|
| Sécurité / risques particuliers | / | |
| Comportement des usagers | | |
| Remarques particulières concernant le comportement des usagers | / | |

| | | |
|---------------------------|--|--|
| ENVIRONNEMENT | | |
| Espèces/habitats à enjeux | Espèces et milieu rupestres | |
| Impact potentiel ou avéré | Impacts potentiels : <ul style="list-style-type: none"> - Dérangement de la faune - Piétinement en falaise | |
| Statut Règlementaire | Sites Natura2000 FR9301498 (ZSC) Sites Natura2000 FR9310036 (ZPS) | |
| Observations | / | |


| | | |
|-------------------------|---|-----------|
| ENJEUX | | |
| Enjeux sociaux | FORT : La fréquentation du site d'escalade d'Ailefroide est très importante. Les blocs d'Ailefroide sont très renommés | 6 |
| Enjeux environnementaux | MOYENS : Les impacts sur les espèces et le milieu sont potentiels et non avérés. | * |
| Enjeux économiques | FORT : L'activité économique associée au site est moyenne (peu de groupes encadrés et beaucoup de cordées autonomes). En revanche, la forte fréquentation est très bénéfique pour les commerces d'Ailefroide, qui sont porches des secteurs de grimpe. Le camping d'Ailefroide est essentiellement fréquenté par des grimpeurs. | 6 |
| Enjeux territoriaux | TRES FORT : Ailefroide est extrêmement renommée pour les possibilités de pratique d'activité de montagne, dont l'escalade. Ailefroide est le deuxième site de haute montagne en France après Chamonix. | 10 |
| Maîtrise foncière | Essentiellement parcelles N° 33, 34, 1545 (falaises) | |



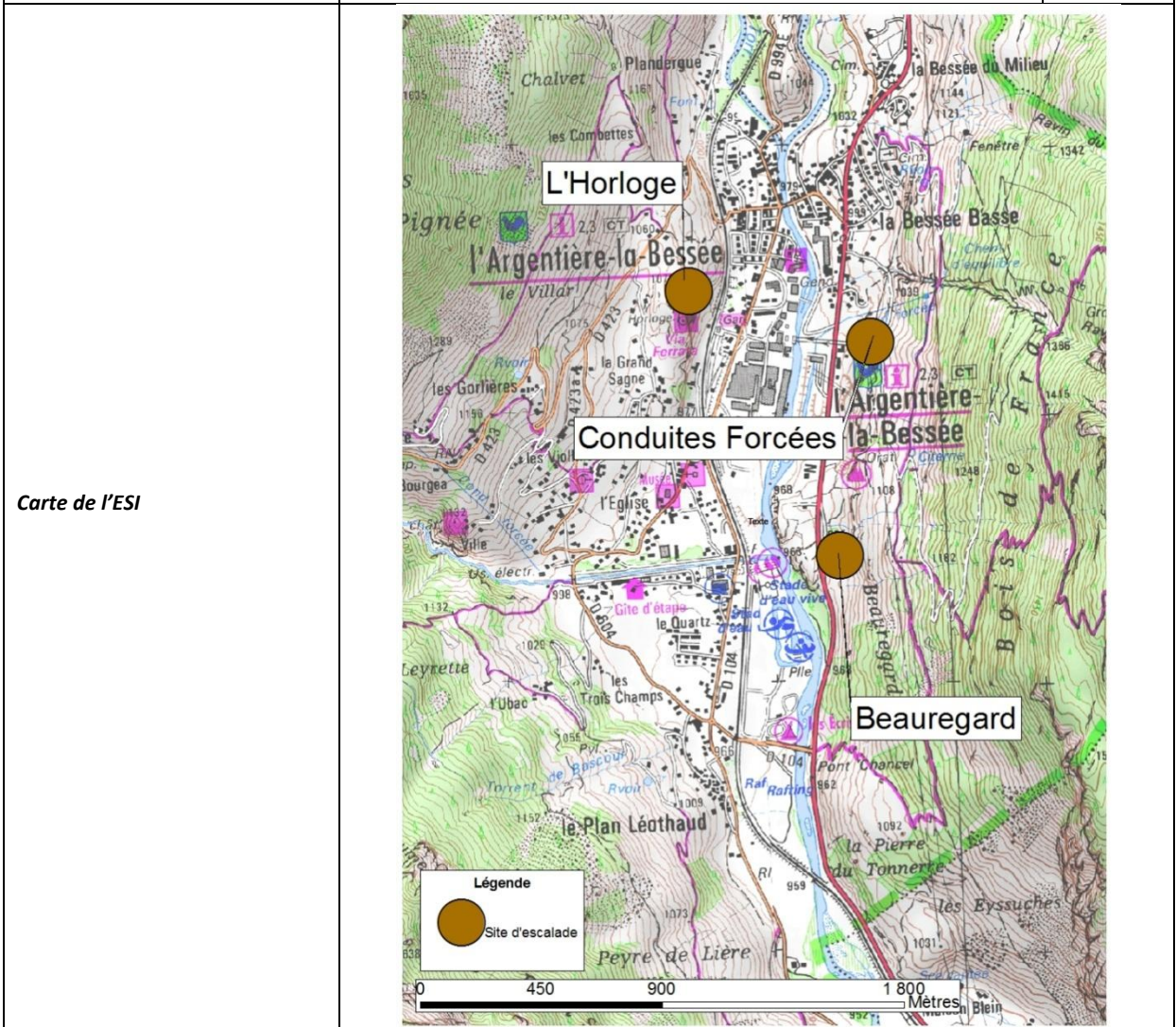
| PRECONISATION ET OBSERVATIONS | | |
|--|--|--|
| Préconisations | / | |
| Observations particulières Gestion du site Personne référente | Maître d'ouvrage= Commune / Le secteur de la Draye n'est pas conventionné (éboulement) Jean-Jacques Rolland | |

| ESTIMATION NOTATION/INDICATEURS | | |
|---|---|----|
| Indicateurs sociaux et économiques | | 43 |
| Indicateurs de risque | * | 1 |

| | | |
|---------------------------|--------------------------------------|------------|
| Code du site : E-09-PE | SITE D'ESCALADE DE BEAUREGARD | INDICATEUR |
|---------------------------|--------------------------------------|------------|



| | | |
|--------------------|---|--|
| Activité | Escalade | |
| Ville / Territoire | L'Argentière la Bessée Pays des Ecrins | |



| | | |
|------------------------------|--------------------------|--|
| Coordonnées Lambert93 | X=981645 Y=6415679 | |
| Coordonnées GPS | X= 6,562 Y= 44,783083 | |

| CONSTAT DE L'EXISTANT | | |
|--|--|----------|
| Accès | N94. | 1 |
| | Aire de stationnement au niveau d'une aire de pique nique au bord de la N94. Gare de l'Argentière + 5 minutes de marche | 5 |
| Stationnement | Stationnement au niveau de l'aire de pique nique. L'aire de pique nique est signalée depuis la N94. Stationnement anarchique. Capacité : une dizaine de places. | 2 |
| Difficultés d'accès | / | |
| Fréquentation (observée au moment de la visite, période de fréquentation) | Fréquentation observée au moment de la visite (31/07/2012 aux alentours de 9h) : Aucune voiture ni aucun pratiquant observé. Interprétation sur la fréquentation : - Le site d'escalade, de petite taille, semble relativement confidentiel et ne doit pas être fréquenté de manière très importante. | |
| Zone fonctionnelle | | 3 |
| Panneaux (explicatifs, directionnels,...) | / | |
| Aire de pique-nique | 1 table en pierre au niveau de l'aire de stationnement. | |
| Sanitaires | / | |
| Poubelles | 1 conteneur à roulettes au niveau de l'aire de stationnement. | |
| Autres | / | |
| Zone d'exercice | | |
| Accès | Un sentier partant de l'aire de pique nique permet d'accéder au site de pratique. | |
| Aménagements / Equipements | Voies équipées d'anneau. Présence du nom des voies et de la cotation. | |
| Difficultés | Moyen. | |

| | | |
|--|---|--|
| Sécurité / risques particuliers | / | |
| Comportement des usagers | | |
| Remarques particulières concernant le comportement des usagers | / | |

| | | |
|---------------------------|--|--|
| ENVIRONNEMENT | | |
| Espèces/habitats à enjeux | milieu et espèces rupestres | |
| Impact potentiel ou avéré | Impact potentiel : dérangement et piétinement en falaise. | |
| Statut réglementaire | <p>ZNIEFF Type I : code 05-100-146</p> <p>Coteaux steppiques en rive gauche de la Durance de la Font d'Eygliers à l'Argentière</p> <p>Faune : Dix-sept espèces animales patrimoniales, dont quatre sont déterminantes</p> <p>Flore : Quatre espèces végétales déterminantes, dont une protégée au niveau national (Eryngium alpinum),</p> <p>Site Natura2000 FR9301502 (ZSC)</p> | |
| Observations | / | |


| | | |
|-------------------------|--|----------|
| ENJEUX | | |
| Enjeux sociaux | <p>FAIBLE :</p> <p>Le site ne semble pas fréquenté de manière importante.</p> | 0 |
| Enjeux environnementaux | <p>MOYEN :</p> <p>Les impacts sur les espèces et le milieu sont potentiels et non avérés.</p> | * |
| Enjeux économiques | <p>FAIBLE :</p> <p>Aucune activité économique n'est présente sur le site.</p> | 0 |
| Enjeux territoriaux | <p>FAIBLE :</p> <p>Les sites d'escalade du nord du département bénéficient d'une renommée importante. En revanche, ce site semble confidentiel et donc à l'écart de cette renommée.</p> | 0 |
| Maîtrise foncière | Parcelle N° 1694 (escalade) | |

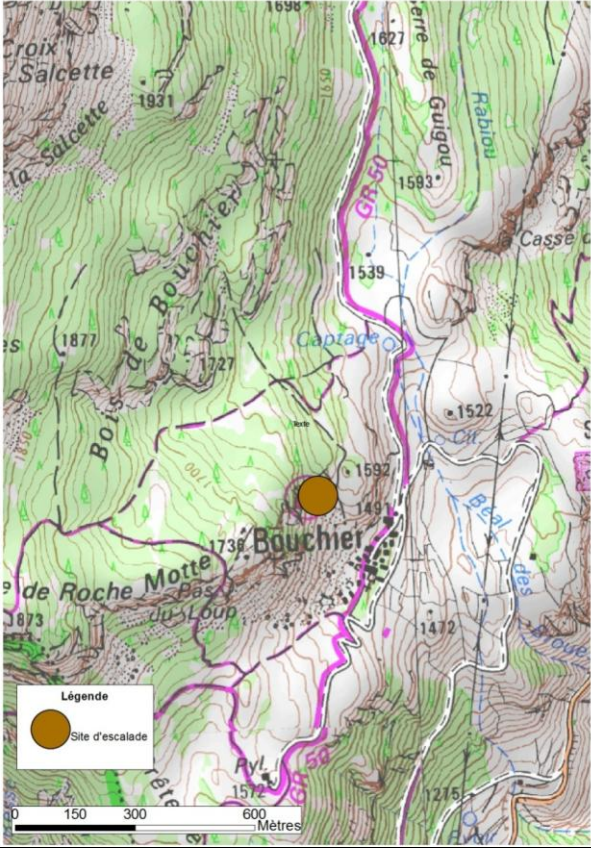


| PRECONISATION ET OBSERVATIONS | | |
|-----------------------------------|--|--|
| Préconisations | / | |
| Observations particulières | | |
| Gestion du site | Maître d'ouvrage= Commune / Accord tacite avec la FFME | |
| Personne référent | Jean-Jacques Rolland | |

| ESTIMATION NOTATION/INDICATEURS | | |
|---|---|----|
| Indicateurs sociaux et économiques | | 11 |
| Indicateurs de risque | * | 1 |

| | | |
|----------------------------------|------------------------------------|-------------------|
| Code du site : E-10-PE | SITE D'ESCALADE DE BOUCHIER | INDICATEUR |
|----------------------------------|------------------------------------|-------------------|



| | | |
|------------------------------|---|--|
| Activité | escalade | |
| Ville / Territoire | St Martin de Queyrières Pays des Ecrins | |
| Carte de l'ESI |  | |
| Coordonnées Lambert93 | X=981563 Y=6421363 | |
| Coordonnées GPS | X= 6,564 Y= 44,834238 | |

| CONSTAT DE L'EXISTANT | | |
|--|---|---|
| Accès | D4 puis piste en direction du hameau de Bouchier | |
| Stationnement | Aire de stationnement au-dessus du hameau de Bouchier, sur une sur largeur de la piste. Capacité : environ 5 voitures | 3 |
| Difficultés d'accès | / | |
| Fréquentation (<i>observée au moment de la visite, période de fréquentation</i>) | <p>Fréquentation observée au moment de la visite (31/07/2012 aux alentours de 14h) :</p> <ul style="list-style-type: none"> - Une voiture (2 avec celle du Cabinet JED) - Aucun pratiquant <p>Interprétation sur la fréquentation :</p> <p>Le site ne semble pas être très fréquenté.</p> | |
| Zone fonctionnelle | | |
| Panneaux (<i>explicatifs, directionnels,...</i>) | / | |
| Aire de pique-nique | / | |
| Sanitaires | / | |
| Poubelles | / | |
| Autres | / | |
| Zone d'exercice | | |
| Accès | Depuis l'aire de stationnement, un sentier permet d'accéder à la falaise. | |
| Aménagements / Equipements | Equipements adaptés à la pratique. | |
| Difficultés | difficile. | |
| Sécurité / risques particuliers | / | |
| Comportement des usagers | | |
| Remarques particulières concernant le comportement des usagers | / | |

| ENVIRONNEMENT | | |
|----------------------------------|--|--|
| Espèces/habitats à enjeux | Les espèces et milieu rupestres | |
| Impact potentiel ou avéré | Impacts potentiels : <ul style="list-style-type: none"> - Dérangement de la faune - Piétinement en falaise | |
| Statut réglementaire | <p>ZNIEFF Type I : code 05-100-144</p> <p>Coteaux steppiques de l'Argentière-la-Bessée à Saint-Martin-de-Queyrières</p> <p>Faune : Quatorze espèces animales patrimoniales, dont deux espèces déterminantes</p> <p>Flore : Trois espèces végétales déterminantes, dont deux sont protégées en région Provence-Alpes-Côte d'Azur</p> <p>Site Natura2000 FR9301502 (ZSC)</p> | |
| Observations | / | |


| ENJEUX | | |
|--------------------------------|---|----------|
| Enjeux sociaux | <p>FAIBLE :</p> <p>Le site ne semble pas être très fréquenté.</p> | 0 |
| Enjeux environnementaux | <p>MOYEN :</p> <p>Les impacts sur les espèces et le milieu sont potentiels et non avérés.</p> | * |
| Enjeux économiques | <p>FAIBLE :</p> <p>Aucune activité n'est associée au site.</p> | 0 |
| Enjeux territoriaux | <p>FAIBLE :</p> <p>Bien que les sites d'escalade du nord du département bénéficient d'une importante renommée, ce site-là semble être à l'écart de cette renommée.</p> | |
| Maîtrise foncière | Parcelle N°14 (site d'escalade) | |



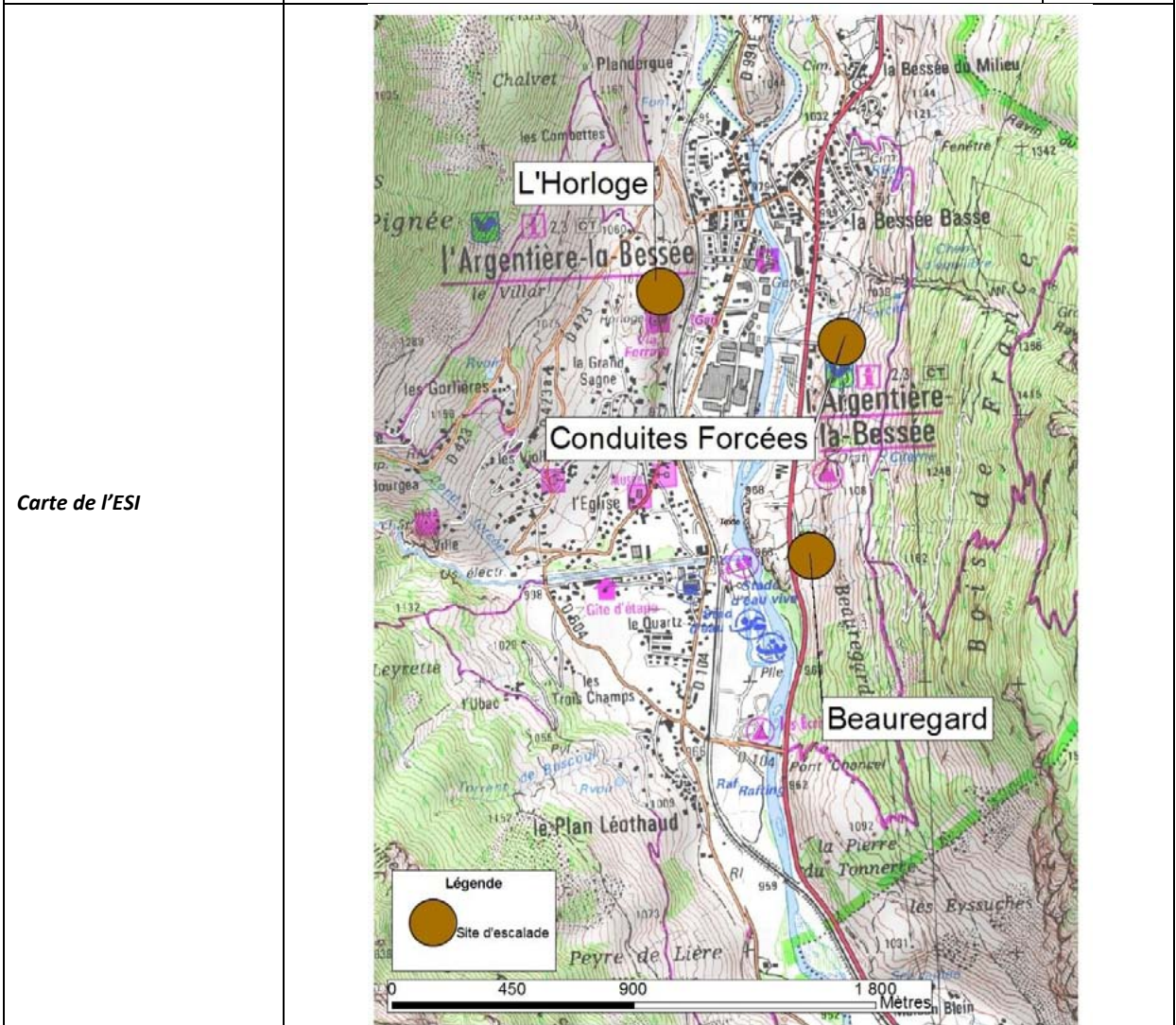
| PRECONISATION ET OBSERVATIONS | | |
|-----------------------------------|--|--|
| Préconisations | / | |
| Observations particulières | | |
| Gestion du site | Maître d'ouvrage= Commune / Site conventionné FFME | |
| Personne référent | Jean-Jacques Rolland | |

| ESTIMATION NOTATION/INDICATEURS | | |
|---|---|---|
| Indicateurs sociaux et économiques | | 3 |
| Indicateurs de risque | * | 1 |

| | | |
|---------------------------|---------------------------------------|------------|
| Code du site : E-11-PE | SITE D'ESCALADE DES CONDUITES FORCEES | INDICATEUR |
|---------------------------|---------------------------------------|------------|



| | | |
|--------------------|---|--|
| Activité | Escalade | |
| Ville / Territoire | L'Argentière la Bessée Pays des Ecrins | |



| | | |
|------------------------------|--------------------------|--|
| Coordonnées Lambert93 | X=981758 Y=6416474 | |
| Coordonnées GPS | X= 6,563 Y= 44,790189 | |

| CONSTAT DE L'EXISTANT | | |
|--|---|------------|
| Accès | N94. A l'entrée de l'Argentière la Bessée, l'accès au site se fait par la route qui permet d'entrée dans l'usine. Gare de l'Argentière + 5 minutes de marche | 1 5 |
| Stationnement | Non signalée, non aménagée. Il s'agit en fait d'une vaste aire appartenant à l'usine. | |
| Difficultés d'accès | La route permettant d'accéder à l'usine, en l'absence de signalisation, les pratiquants peuvent ne pas penser à la prendre. | |
| Fréquentation (observée au moment de la visite, période de fréquentation) | Fréquentation observée au moment de la visite (31/07/2012 aux alentours de 9h30) : Aucune voiture ni aucun pratiquant. Interprétation sur la fréquentation : - Le site est de petite taille et semble être confidentiel. La fréquentation ne doit pas être importante. | |
| Zone fonctionnelle | | |
| Panneaux (explicatifs, directionnels,...) | / | |
| Aire de pique-nique | / | |
| Sanitaires | / | |
| Poubelles | / | |
| Autres | / | |
| Zone d'exercice | | |
| Accès | Depuis l'aire de stationnement, l'accès à la falaise se fait par un talus abrupt. | |
| Aménagements / Equipements | Equipement des voies adapté à la pratique. Place d'assurage très abrupte et peu commode. | |
| Difficultés | moyen | |
| Sécurité / risques particuliers | La place d'assurage est très abrupte. Des câbles ont été installés pour accéder à la falaise. | |
| Comportement des usagers | | |

| | | |
|--|---|--|
| Remarques particulières concernant le comportement des usagers | / | |
|--|---|--|

| ENVIRONNEMENT | | |
|---------------------------|--|--|
| Espèces/habitats à enjeux | milieu et espèces rupestres | |
| Impact potentiel ou avéré | Impact potentiel : dérangement et piétinement en falaise. | |
| Statut réglementaire | <p>ZNIEFF Type I : code 05-100-146</p> <p>Côteaux steppiques en rive gauche de la Durance de la Font d'Eyglis à l'Argentière</p> <p>Faune : Dix-sept espèces animales patrimoniales, dont quatre sont déterminantes</p> <p>Flore : Quatre espèces végétales déterminantes, dont une protégée au niveau national (<i>Eryngium alpinum</i>)</p> <p>Site Natura2000 FR9301502 (ZSC)</p> | |
| Observations | La présence d'une usine à proximité immédiate du site a certainement rendu le site moins riche en espèces, donc moins sensible aux impacts. | |

| ENJEUX | | |
|-------------------------|---|----------|
| Enjeux sociaux | <p>FAIBLE :</p> <p>Le site semble confidentiel et ne semble pas être soumis à une forte fréquentation.</p> | 0 |
| Enjeux environnementaux | <p>FAIBLE :</p> <p>Les impacts sur les espèces et le milieu sont potentiels et non avérés.</p> | 0 |
| Enjeux économiques | <p>FAIBLE :</p> <p>Aucune activité économique n'est présente sur le site.</p> | 0 |
| Enjeux territoriaux | <p>FAIBLE :</p> <p>Bien que les sites d'escalade du nord du département bénéficient d'une renommée importante, ce site-là semble confidentiel et semble donc être à l'écart de cette renommée.</p> | 0 |
| Maîtrise foncière | Parcelle N° 1249 (site d'escalade) | |

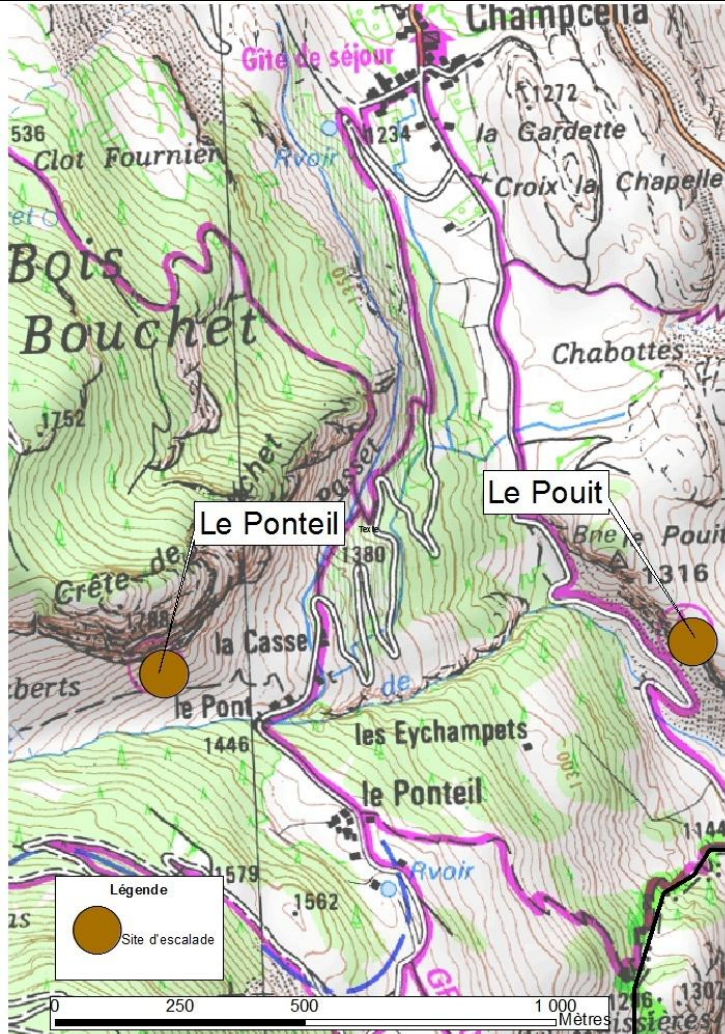


| PRECONISATION ET OBSERVATIONS | | |
|-----------------------------------|--|--|
| Préconisations | Sécurisé l'accès au site et la place d'assurage. | |
| Observations particulières | | |
| Gestion du site | Maître d'ouvrage= Commune / Accord tacite avec la FFME | |
| Personne référent | Jean-Jacques Rolland | |

| ESTIMATION NOTATION/INDICATEURS | | |
|---|---|---|
| Indicateurs sociaux et économiques | | 6 |
| Indicateurs de risque | * | 0 |

| | | |
|---------------------------|---------------------------------|------------|
| Code du site : E-12-PE | SITE D'ESCALADE LE POUÏT | INDICATEUR |
|---------------------------|---------------------------------|------------|



| | | |
|--------------------|---|--|
| Activité | Escalade | |
| Ville / Territoire | Champcella / Pays des Ecrins | |
| Carte de l'ESI |  | |

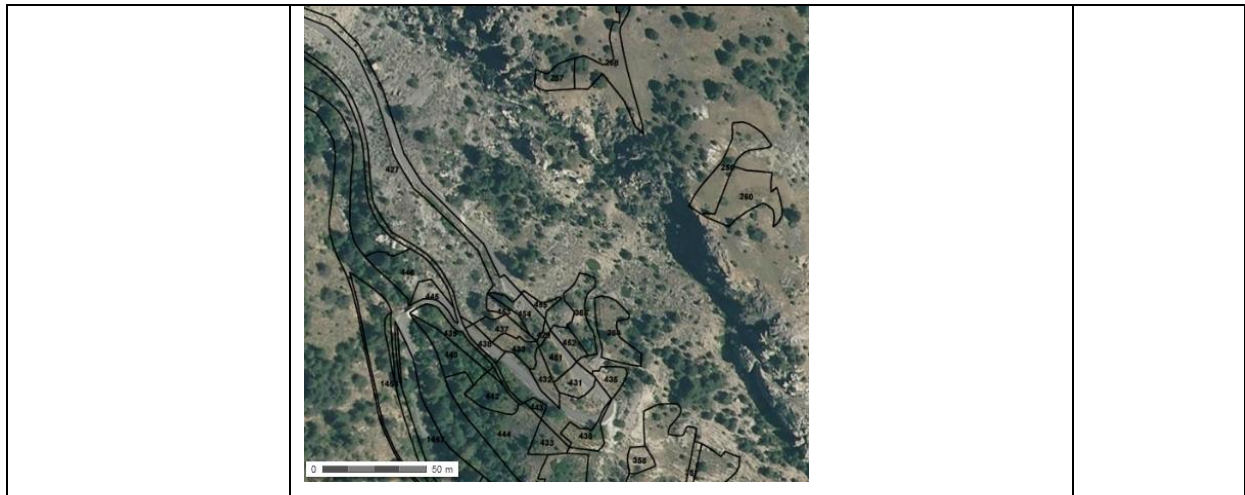
| | | |
|------------------------------|--------------------------|--|
| Coordonnées Lambert93 | X=983289 Y=6407913 | |
| Coordonnées GPS | X= 6,578 Y= 44,712564 | |

| CONSTAT DE L'EXISTANT | | |
|--|---|---|
| Accès | D538 puis route en direction de Champcella. A Champcella : route en direction des Gouas | 1 |
| Stationnement | Stationnement possible sur les surlargeurs de route : 2 endroits possibles Possibilité de stationnement sur chaque surlargeur : 2/3 places | |
| Difficultés d'accès | / | |
| Fréquentation (observée au moment de la visite, période de fréquentation) | Fréquentation au moment de la visite (25/07/2012, le matin) : <ul style="list-style-type: none"> - 1 voiture - 0 grimpeur | |
| Zone fonctionnelle | | |
| Panneaux (explicatifs, directionnels,...) | / | |
| Aire de pique-nique | / | |
| Sanitaires | / | |
| Poubelles | / | |
| Autres | / | |
| Zone d'exercice | | |
| Accès | falaise directement en bord de route | |
| Aménagements / Equipements | plaquettes, place d'assurage étroite, pas de nom de voie | |
| Difficultés | Assez difficile | |
| Sécurité / risques particuliers | / | |
| Comportement des usagers | | |
| Remarques particulières concernant le comportement des usagers | / | |

| | |
|----------------------|--|
| ENVIRONNEMENT | |
|----------------------|--|

| | | |
|----------------------------------|---|--|
| Espèces/habitats à enjeux | milieux et espèces rupestres | |
| Impact potentiel ou avéré | impact potentiel : dérangement et piétinement | |
| Statut réglementaire | <p>ZNIEFF terrestre Type I : code 05-100-147</p> <p>Coteaux steppiques en rive droite de la Durance de Freissinières (le clot du Puy) à Chanteloube - gouffre de Gourfouran</p> <p>Faune : Quarante et une espèces animales patrimoniales, dont sept sont déterminantes</p> <p>Flore : Six espèces végétales déterminantes dont une est protégée au niveau national : le Dracocéphale d'Autriche</p> <p>Site Natura2000 FR9301502 (ZSC)</p> <p>Arrêté Préfectoral de Protection de Biotope « Adoux de Grépon » à proximité :</p> <p>Protection du milieu cours d'eau/ripisylve/falaise et des espèces associées</p> | |
| Observations | | |

| ENJEUX | | |
|--------------------------------|---|----------|
| Enjeux sociaux | FAIBLE : la fréquentation semble peu importante | 0 |
| Enjeux environnementaux | MOYEN : des impacts potentiels : dérangement de la faune (oiseau) et piétinement | * |
| Enjeux économiques | FAIBLE | 0 |
| Enjeux territoriaux | MOYEN : Bien que faisant partie des sites d'escalade du nord du département, le site d'escalade ne présente pas un enjeu territorial fort (pas d'effet de vitrine, pas de notoriété affirmée) | 3 |
| Maîtrise foncière | Parcelle publique pour l'escalade | |



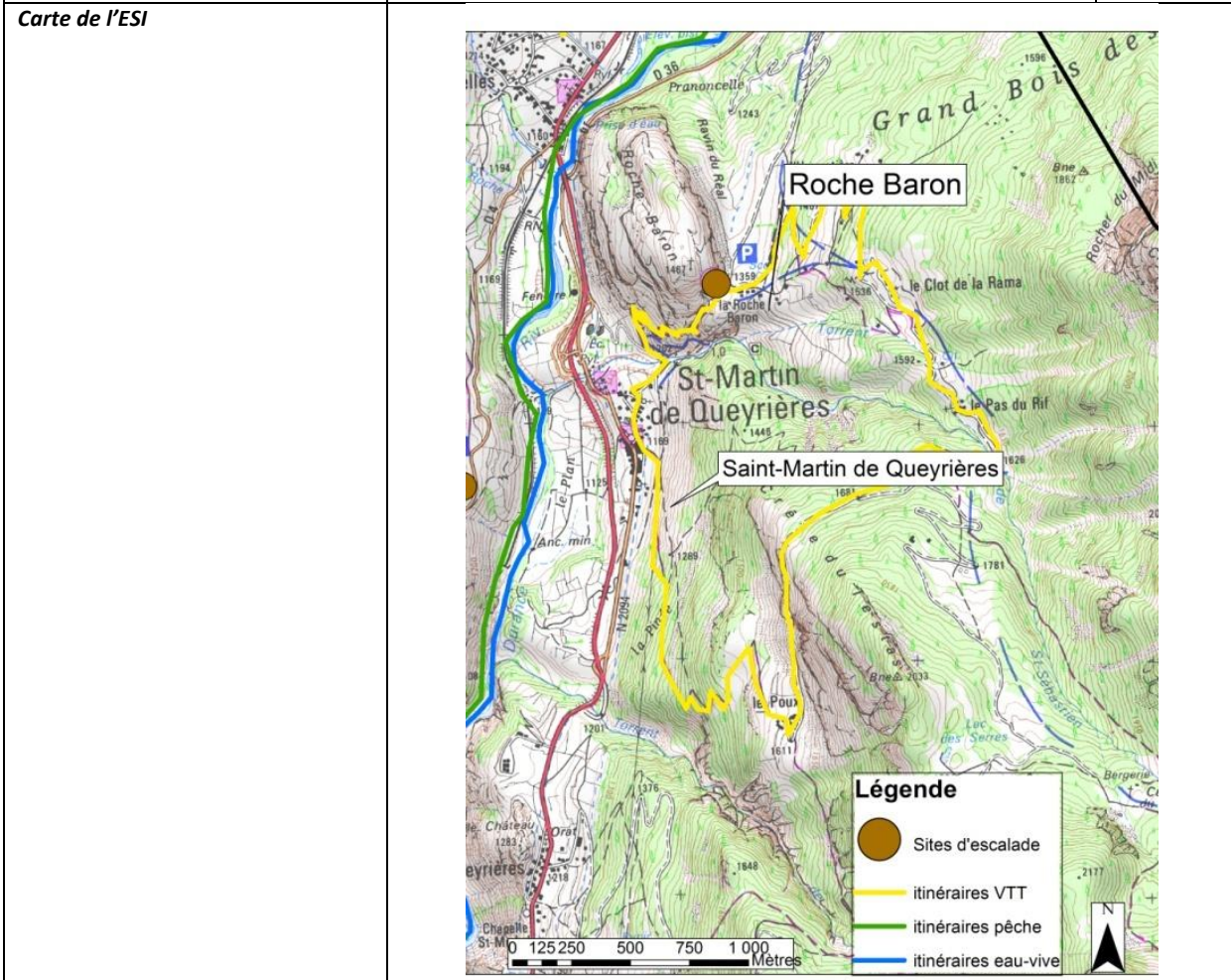
| PRECONISATION ET OBSERVATIONS | | |
|-------------------------------|---|--|
| Préconisations | / | |
| Observations particulières | | |
| Gestion du site | Maître d'ouvrage= Commune / Site conventionnée FFME | |
| Personne référent | Jean-Jacques Rolland | |

| ESTIMATION NOTATION/INDICATEURS | | |
|------------------------------------|---|---|
| Indicateurs sociaux et économiques | | 4 |
| Indicateurs de risque | * | 1 |

| | | |
|----------------------------------|---------------------------------------|------------------------|
| Code du site : E-13-PE | SITE D'ESCALADE DE ROCHE BARON | INDICATEUR R |
|----------------------------------|---------------------------------------|------------------------|



| | |
|---------------------------|--|
| Activité | Activité principale : ESCALADE Autres activités présentes sur le site : VTT |
| Ville / Territoire | St Martin de Queyrières / Territoire : Pays des Ecrins |



| | |
|------------------------------|-----------------------|
| Coordonnées Lambert93 | X=983597 Y=6422781 |
|------------------------------|-----------------------|


| | | |
|------------------------|--------------------------|--|
| Coordonnées GPS | X= 6,59 Y= 44,8461575 | |
|------------------------|--------------------------|--|

| CONSTAT DE L'EXISTANT | | |
|---|---|---|
| Accès | D36, puis piste carrossable en direction du hameau Roche Baron. Aire de stationnement au bout de 3/4 km. Pas d'indication. | |
| Stationnement | Aire de stationnement non aménagée, non délimitée, non indiquée. Possibilité de stationnement : 20 – 25 véhicules. | 3 |
| Difficultés d'accès | Pas de difficulté d'accès, si ce n'est que cet accès n'est pas indiqué sur le terrain. | |
| Fréquentation (<i>observée au moment de la visite, période de fréquentation</i>) | Fréquentation au moment de la visite du site : <ul style="list-style-type: none"> - 6 voitures sur l'aire de stationnement - Environ 25 personnes sur le site - Fréquentation locale et hors département Interprétation de la fréquentation : <ul style="list-style-type: none"> - Site certainement très fréquenté, vu la fréquentation importante au moment de la visite (un matin, un jour de semaine, en dehors d'une période de vacances). - Fréquentation à la fois par des populations locales et des populations hors département | 5 |
| Zone fonctionnelle | | |
| Panneaux (<i>explicatifs, directionnels,...</i>) | Pas de panneau explicatif Un poteau rond portant une bague ou figure le nom du lieu dit et des balises VTT Un panneau en bois, cassé et ne contenant aucune information. | |
| Aire de pique-nique | non | |
| Sanitaires | non | |
| Poubelles | non | |
| Autres | - | |
| Zone d'exercice | | |
| Accès | Aire de stationnement directement sur site. Donc accès direct. | |
| Aménagements / Equipements | Place d'assurage étroite du fait de la configuration des lieux, mais bien dégagée, bien accessible et bien utilisable. Voies aménagées et équipées (anneaux et plaquettes) Absence des noms des voies sur la paroi | |

| | | |
|---|--|--|
| Difficultés | Tous niveaux | |
| Sécurité / risques particuliers | Matériel en bon état, place d'assurage praticable ⇒ Donc sécurité / risque : rien à signaler. | |
| Comportement des usagers | | |
| Remarques particulières concernant le comportement des usagers | Présence de nombreux mégots de cigarette sur l'ensemble du site. Présence de quelques tessons de verre. | |

| | | |
|----------------------------------|--|--|
| ENVIRONNEMENT | | |
| Espèces/habitats à enjeux | La Fraxinelle | |
| Impact potentiel ou avéré | Impact potentiel : ⇒ piétinement à l'origine de la diminution de la population de fraxinelle sur cette station. | |
| Statut réglementaire | ZNIEFF Type I : code 05-100-143 Roche Baron et côteaux steppiques à l'est de Saint-Martin-de-Queyrières Faune : Trois espèces animales patrimoniales, dont deux déterminantes Flore : Une seule espèce végétale déterminante protégée en PACA : <i>Dictamnus albus</i> Site Natura2000 FR9301502 (ZSC) | |
| Observations | La population de Fraxinelle semble importante au-dessus des voies, zone non fréquentée par les grimpeurs. Sur la place d'assurage et le chemin de circulation en pied de falaise, quelques fleurs poussent dans des interstices non piétinés lors du passage. A l'origine, la station en pied de falaise devait certainement être plus importante (dixit Arnica Montana) et a certainement été réduite du fait du piétinement dû à la fréquentation du site. La station semble vraiment localisée sur le site lui-même, aucune fleur n'a été observée à coté du site. | |

| | | |
|--------------------------------|--|------------|
| ENJEUX | | |
| Enjeux sociaux | TRES FORT : Site très fréquenté par les locaux et les touristes | 10 |
| Enjeux environnementaux | TRES FORT : Présence de la Fraxinelle sur la place d'assurage et au-dessus des | *** |

| | | |
|----------------------------|---|----------|
| | voies. | |
| Enjeux économiques | MOYEN : Pas d'activité commerciale présente sur le site, mais nombreux prestataires utilisant le site | 3 |
| Enjeux territoriaux | MOYEN : Site multiactif avec site d'escalade et passage d'itinéraires VTT | 3 |
| Maîtrise foncière | Parcelle N° 1504 pour l'escalade  | |

| PRECONISATIONS ET OBSERVATIONS | |
|--------------------------------|---|
| Préconisations | <p>⇒ Pour la pratique : Inscrire nom des voies, délimitation/aménagement de l'aire de stationnement, installation de poubelle</p> <p>⇒ Pour l'environnement : La mise en défens du site n'est possible. Deux possibilités peuvent être envisagées pour essayer de faire en sorte que la plante recolonise le milieu :</p> <ul style="list-style-type: none"> - Condamner l'accès par les sentes secondaire sur la pente sous la place d'assurage. <i>Problème : Mais la plante n'a pas l'air de pousser dans cette zone-ci.</i> - Condamner le passage en pied de falaise à l'endroit où il n'y a pas de voies. Au-dessus de cette zone, la plante est bien présente. Par gravité, les graines pourraient permettre à la plante de recoloniser la partie en pied de falaise. <i>Problème : cela risque de ne pas être respecté par les grimpeurs car peu pratique.</i> <p>La meilleure solution est la SENSIBILISATION : mise en place d'un panneau explicatif sur le site.</p> |

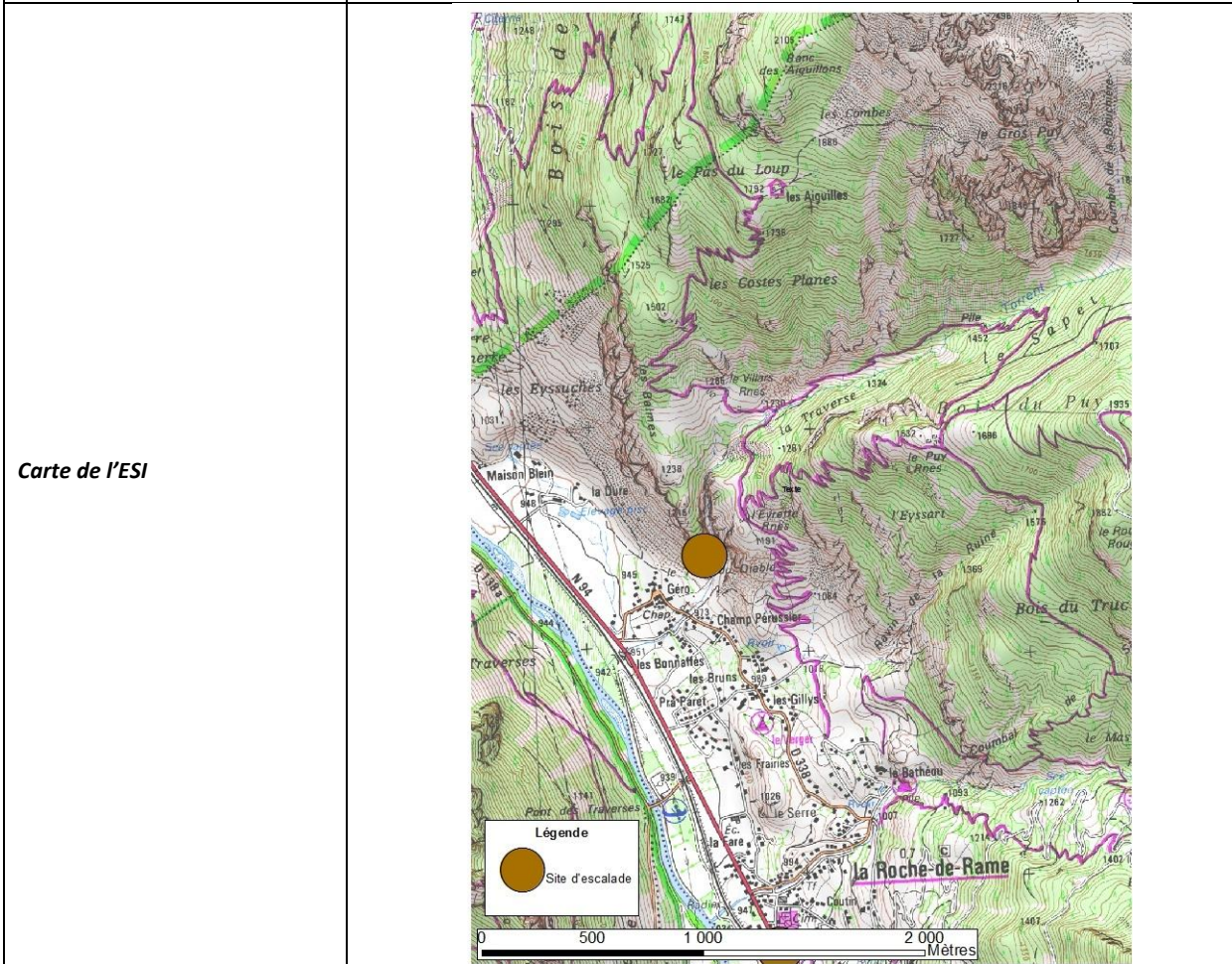
| | |
|-----------------------------------|--|
| Observations particulières | |
| Gestion du site | Maître d'ouvrage= Commune / Site conventionné FFME |
| Personne référent | Jean-Jacques Rolland |

| ESTIMATION NOTATION/INDICATEURS | | |
|---|---|----|
| Indicateurs sociaux et économiques | | 24 |
| Indicateurs de risque | * | 3 |

| | | |
|----------------------------------|--------------------------------|-------------------|
| Code du site : E-14-PE | SITE D'ESCALADE DE GERO | INDICATEUR |
|----------------------------------|--------------------------------|-------------------|



| | | |
|---------------------------|-------------------------------------|--|
| Activité | Escalade | |
| Ville / Territoire | La Roche de Rame Pays des Ecrins | |



| | | |
|------------------------------|-----------------------|--|
| Coordonnées Lambert93 | X=982931 Y=6413625 | |
|------------------------------|-----------------------|--|


| | | |
|------------------------|--------------------------|--|
| Coordonnées GPS | X= 6,577 Y= 44,764082 | |
|------------------------|--------------------------|--|

| CONSTAT DE L'EXISTANT | | |
|--|---|----------|
| Accès | Depuis la N94, route en direction du hameau de Géro. | 1 |
| | Gare de l'Argentière + Navette 05 Voyageur pour la Roche de Rame + 20 minutes de marche | 2 |
| Stationnement | Aire de stationnement aménagée, signalée, délimitée. | 2 |
| | Capacité de stationnement : environ une dizaine de places. | 3 |
| Difficultés d'accès | / | |
| Fréquentation (observée au moment de la visite, période de fréquentation) | <p>Fréquentation observée au moment de la visite (31/07/2012 aux alentours de 9h) :</p> <ul style="list-style-type: none"> - Aucune voiture (hormis celle du Cabinet JED) - Aucun pratiquant sur le site <p>Interprétation sur la fréquentation :</p> <ul style="list-style-type: none"> - Les sites d'escalade du nord du département sont relativement bien fréquentés. Le site d'escalade de Géro est le plus important de la Roche de Rame et est fréquenté de manière importante. | 3 |
| Zone fonctionnelle | | |
| Panneaux (explicatifs, directionnels,...) | Panneau de signalisation du parking. | |
| Aire de pique-nique | / | |
| Sanitaires | / | |
| Poubelles | / | |
| Autres | / | |
| Zone d'exercice | | |
| Accès | Un sentier depuis l'aire de stationnement permet d'accéder à la falaise. Le sentier n'est pas signalé et n'est donc pas forcément évident à suivre dès l'aire de stationnement. | |
| Aménagements / Equipements | Voies équipées de plaquettes. Présence du nom des voies. | |
| Difficultés | Tous niveaux. | |
| Sécurité / risques particuliers | / | |
| Comportement des usagers | | |

| | | |
|--|---|--|
| Remarques particulières concernant le comportement des usagers | / | |
|--|---|--|

| ENVIRONNEMENT | | |
|---------------------------|---|--|
| Espèces/habitats à enjeux | milieu et espèces rupestres | |
| Impact potentiel ou avéré | Impact potentiel : dérangement et piétinement en falaise. | |
| Statut réglementaire | <p>ZNIEFF terrestre Type I : code 05-100-146</p> <p>Coteaux steppiques en rive gauche de la Durance de la Font d'Eygliers à l'Argentière</p> <p>Faune : Dix-sept espèces animales patrimoniales, dont quatre déterminantes</p> <p>Flore : quatre espèces végétales déterminantes, dont une protégée au niveau national : le Chardon bleu</p> <p>Site Natura2000 FR9301502 (ZSC)</p> | |
| Observations | / | |

| ENJEUX | | |
|-------------------------|--|----------|
| Enjeux sociaux | <p>FORT :</p> <p>Site d'escalade majeur sur la commune de la Roche de Rame. Fréquentation importante.</p> | 6 |
| Enjeux environnementaux | <p>MOYEN :</p> <p>Les impacts sur les espèces et le milieu sont potentiels et non avérés.</p> | * |
| Enjeux économiques | <p>FAIBLE :</p> <p>Aucune activité économique n'est présente sur le site.</p> | 0 |
| Enjeux territoriaux | <p>FORT :</p> <p>Les sites d'escalade du nord du département bénéficient d'une renommée importante.</p> | 6 |
| Maîtrise foncière | Parcelle N° 15 (site d'escalade) | |



| PRECONISATION ET OBSERVATIONS | | |
|-----------------------------------|--|--|
| Préconisations | Il serait intéressant de mettre en place une signalisation d'accès à la falaise au départ du parking, afin que les pratiquants empruntent aisément le sentier. | |
| Observations particulières | | |
| Gestion du site | Maître d'ouvrage= Commune / Site conventionné FFME | |
| Personne référent | Jean-Jacques Rolland | |

| ESTIMATION NOTATION/INDICATEURS | | |
|---|---|----|
| Indicateurs sociaux et économiques | | 23 |
| Indicateurs de risque | * | 1 |

| | | |
|----------------------------------|---|-------------------|
| Code du site : E-15-PE | SITE D'ESCALADE DE GOURFOURAN / GORGES DE LA BIAYSSE | INDICATEUR |
|----------------------------------|---|-------------------|



| | | |
|------------------------------|---|--|
| Activité | Activité principale : escalade Autres activités : randonnée, canyoning | |
| Ville / Territoire | La Roche de Rame - Champcella / Pays des Ecrins | |
| Carte de l'ESI | | |
| Coordonnées lambert93 | X=982407 Y=6410208 | |


| | | |
|------------------------|---------------------------|--|
| Coordonnées GPS | X= 6,573 Y= 44,7352211 | |
|------------------------|---------------------------|--|

| CONSTAT DE L'EXISTANT | | |
|--|--|--------|
| Accès | N94 jusqu'à la Roche de Rame, puis route en direction de la Chapelle de Rame | 1 |
| Stationnement | 2 aires de stationnements possibles possibilité de stationnement : - Une aire de 5/6 places - Une aire de 10 places | 2 3 |
| Difficultés d'accès | / | |
| Fréquentation (observée au moment de la visite, période de fréquentation) | Fréquentation observée au moment de la visite (25/07/2012, aux alentours de 15h) : - 7 voitures - 2 grimpeurs Interprétation de la fréquentation : Le site d'escalade ne semble pas être fréquenté de manière importante | 3 |
| Zone fonctionnelle | | |
| Panneaux (explicatifs, directionnels,...) | Pas de panneaux relatifs à la pratique de l'escalade. Présence de panneaux d'avertissement sur la dangerosité du torrent de Byasse | |
| Aire de pique-nique | / | |
| Sanitaires | / | |
| Poubelles | / | |
| Autres | / | |
| Zone d'exercice | | |
| Accès | Sentier non balisé au départ de l'aire de stationnement | |
| Aménagements / Equipements | plaquette place d'assurage très étroite en bord de falaise | |
| Difficultés | difficile | |
| Sécurité / risques particuliers | Au niveau de la falaise, le sentier sert aussi de place d'assurage. Ce sentier est très étroit et en bord de falaise (environ cm de large !) | |
| Comportement des usagers | | |
| Remarques particulières concernant le | / | |

| | | |
|--------------------------|--|--|
| comportement des usagers | | |
|--------------------------|--|--|

| ENVIRONNEMENT | | |
|---------------------------|--|--|
| Espèces/habitats à enjeux | milieu et espèces rupestres | |
| Impact potentiel ou avéré | Impact potentiel : dérangement de la faune et piétinement | |
| Statut réglementaire | <p>ZNIEFF terrestre Type I : code 05-100-147</p> <p>Coteaux steppiques en rive droite de la Durance de Freissinières (le clot du Puy) à Chanteloube - gouffre de Gourfouran</p> <p>Faune : Quarante et une espèces animales patrimoniales, dont sept sont déterminantes</p> <p>Flore : Six espèces végétales déterminantes dont une est protégée au niveau national : le Dracocéphale d'Autriche</p> <p>Site Natura2000 FR9301502 (ZSC)</p> <p>Arrêté Préfectoral de Protection de Biotope « Adoux de Grépon » à proximité :</p> <p>Protection du milieu cours d'eau/ripisylve/falaise et des espèces associées</p> | |
| Observations | / | |


| ENJEUX | | |
|-------------------------|--|----------|
| Enjeux sociaux | <p>FAIBLE :</p> <p>le site d'escalade ne semble pas connaître une forte fréquentation</p> | 0 |
| Enjeux environnementaux | <p>MOYEN :</p> <p>les impacts sont potentiels et non avérés</p> | * |
| Enjeux économiques | <p>FAIBLE :</p> <p>aucune activité économique associée</p> | 0 |
| Enjeux territoriaux | <p>FAIBLE :</p> <p>Bien qu'étant un site du nord du département, ce site d'escalade ne semble pas bénéficier d'une renommée importante.</p> | 0 |

| | | |
|---------------------------------|---|--|
| <p>Maîtrise foncière</p> |  <p>Echelle 1 : 6.244 0 100 m</p> | |
|---------------------------------|---|--|

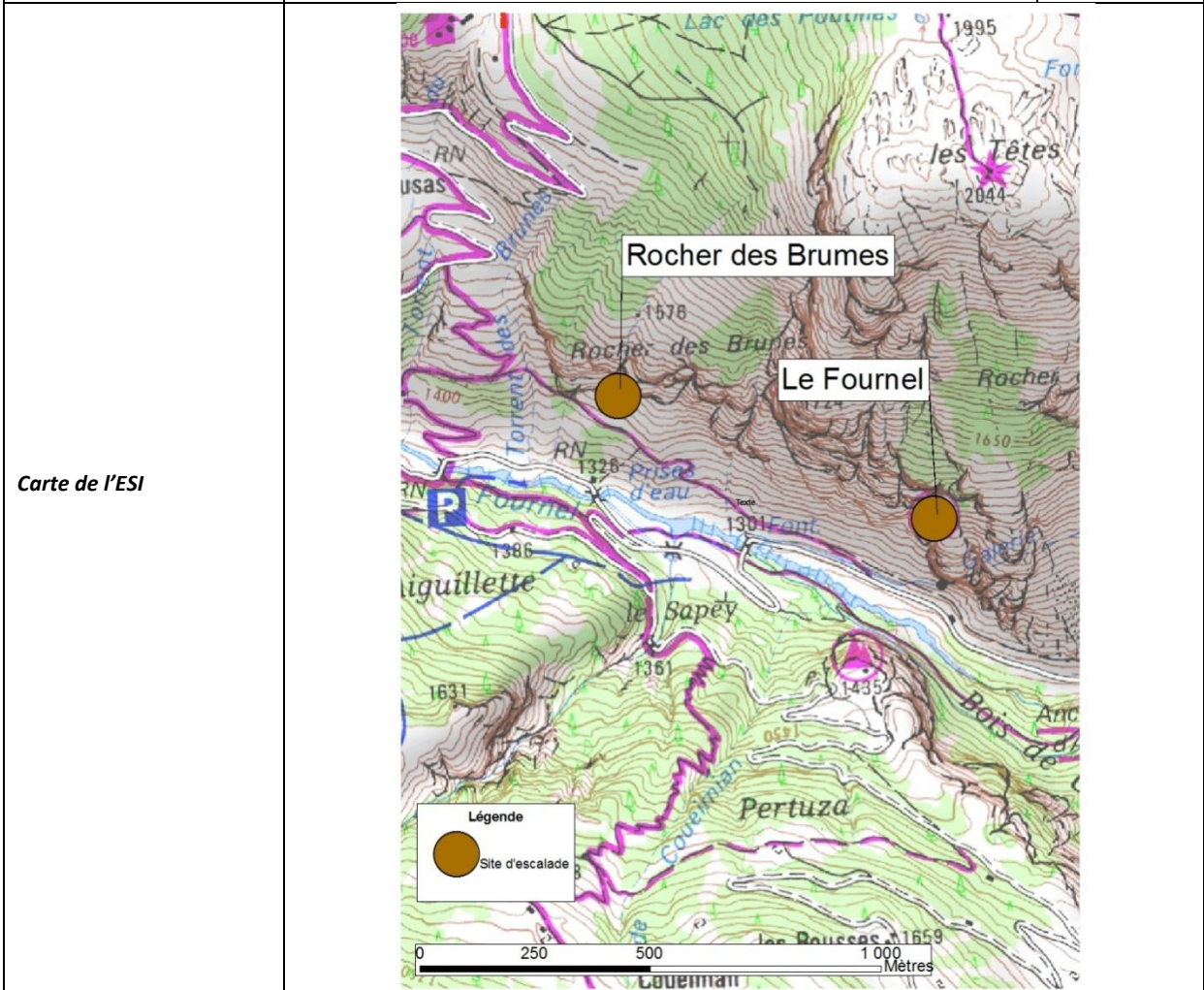
| PRECONISATION ET OBSERVATIONS | | |
|--|---|--|
| <p>Préconisations</p> | <p>Le site semble dangereux du fait de son accès et de sa place d'assurage étroits et en bord de falaise. C'est également un site qui semble relativement confidentiel. Pour des raisons de sécurité, cela peut être bien qu'il le reste.</p> | |
| <p>Observations particulières</p> | | |
| <p>Gestion du site</p> | <p>Maître d'ouvrage= Commune /Site conventionné FFME</p> | |
| <p>Personne référent</p> | <p>Jean-Jacques Rolland</p> | |

| ESTIMATION NOTATION/INDICATEURS | | |
|--|----------|-----------|
| <p>Indicateurs sociaux et économiques</p> | | <p>29</p> |
| <p>Indicateurs de risque</p> | <p>*</p> | <p>1</p> |

| | | |
|----------------------------------|-----------------------------------|-------------------|
| Code du site : E-16-PE | SITE D'ESCALADE DU FOURNEL | INDICATEUR |
|----------------------------------|-----------------------------------|-------------------|



| | | |
|---------------------------|---|--|
| Activité | escalade | |
| Ville / Territoire | L'Argentière la Bessée Pays des Ecrins | |



| | | |
|------------------------------|--------------------------|--|
| Coordonnées Lambert93 | X=978872 Y=6416400 | |
| Coordonnées GPS | X= 6,527 Y= 44,790688 | |

| CONSTAT DE L'EXISTANT | | |
|--|---|---|
| Accès | N94 jusqu'à l'Argentière la Bessée, puis D423. | 1 |
| Stationnement | Une aire de stationnement non signalée, non aménagée, sur la sur largeur de la route à l'entrée du sentier d'accès au canyon : stationnement anarchique, environ une dizaine de place. | |
| Difficultés d'accès | La route d'accès est très étroite. | |
| Fréquentation (observée au moment de la visite, période de fréquentation) | <p>Fréquentation observée au moment de la visite (31/07/2012 aux alentours de 10h) :</p> <ul style="list-style-type: none"> - Une dizaine de voiture - Une dizaine de grimpeur <p>Interprétation sur la fréquentation :</p> <p>La fréquentation du site semble très importante.</p> | 5 |
| Zone fonctionnelle | | |
| Panneaux (explicatifs, directionnels,...) | Aucun panneau relatif à la pratique de l'escalade. | |
| Aire de pique-nique | / | |
| Sanitaires | / | |
| Poubelles | / | |
| Autres | / | |
| Zone d'exercice | | |
| Accès | Depuis l'aire de stationnement, un sentier raide permet d'accéder aux pieds des voies. | |
| Aménagements / Equipements | équipements adaptés à la pratique. | |
| Difficultés | Tous niveaux. | |
| Sécurité / risques particuliers | Le torrent du Fournel est soumis a des crues importantes et soudaines, ce qui représente un risque pour la sécurité des pratiquants. | |
| Comportement des usagers | | |
| Remarques particulières concernant le comportement des usagers | / | |

| ENVIRONNEMENT | | |
|----------------------------------|--|--|
| Espèces/habitats à enjeux | Les espèces et milieu rupestres | |
| Impact potentiel ou avéré | Impacts potentiels : <ul style="list-style-type: none"> - Dérangement de la faune - Piétinement en falaise | |
| Statut réglementaire | ZNIEFF terrestre Type I : code 05-112-145 Vallon du Fournel - bois du Simon de l'Aigle - bois Noir Faune : Quarante cinq espèces animales patrimoniales, dont onze espèces déterminantes Flore : Treize espèces végétales déterminantes dont trois sont protégées au niveau national Site Natura2000 FR9301502 (ZSC) | |
| Observations | / | |

| ENJEUX | | |
|--------------------------------|---|----------|
| Enjeux sociaux | FORT : Le site semble très fréquenté. | 6 |
| Enjeux environnementaux | MOYEN : Les impacts sur les espèces et le milieu sont potentiels et non avérés. | * |
| Enjeux économiques | FAIBLE : Le site d'escalade n'est le support d'aucune activité économique. | 0 |
| Enjeux territoriaux | FORT : Les sites d'escalade du nord du département bénéficient d'une renommée importante. | 6 |
| Maîtrise foncière | Parcelles N° 1624 (site d'escalade), 1594 (stationnement) | |

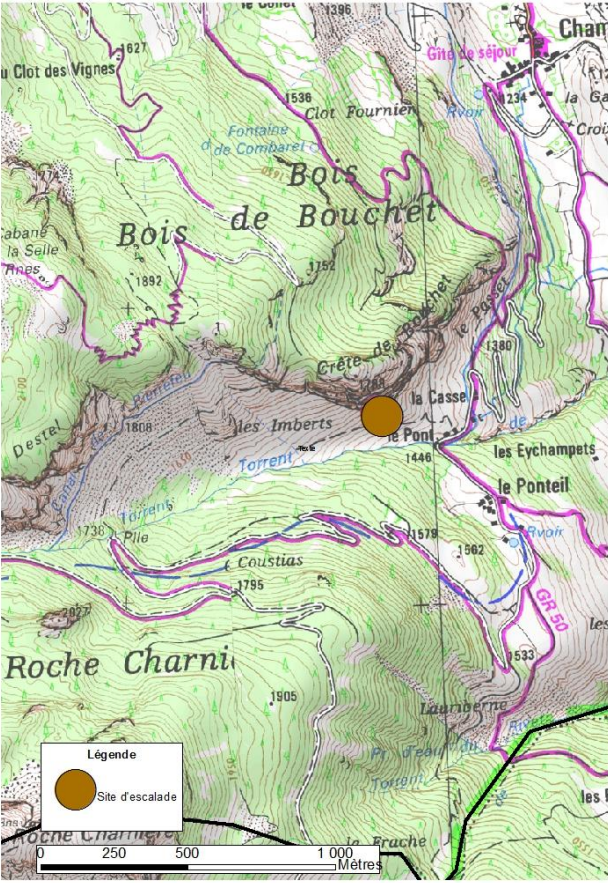


| PRECONISATION ET OBSERVATIONS | | |
|-------------------------------|--|--|
| Préconisations | / | |
| Observations particulières | | |
| Gestion du site | Maître d'ouvrage= Commune / Accord tacite avec la FFME | |
| Personne référent | Jean-Jacques Rolland | |

| ESTIMATION NOTATION/INDICATEURS | | |
|------------------------------------|---|----|
| Indicateurs sociaux et économiques | | 18 |
| Indicateurs de risque | * | 1 |


| | | |
|----------------------------------|-----------------------------------|-------------------|
| Code du site : E-17-PE | SITE D'ESCALADE LE PONTEIL | INDICATEUR |
|----------------------------------|-----------------------------------|-------------------|



| | | |
|------------------------------|---|--|
| Activité | Escalade | |
| Ville / Territoire | Champcella / Pays des Ecrins | |
| Carte de l'ESI |  | |
| Coordonnées Lambert93 | X=982231 Y=6407848 | |
| Coordonnées GPS | X= 6,565 Y= 44,712411 | |

| CONSTAT DE L'EXISTANT | | |
|--|--|---|
| Accès | D538 puis route en direction de Champcella. A Champcella : route en direction du Ponteil | 1 |
| Stationnement | Stationnement possible sur 2 surlargeurs de route de part et d'autre d'un pont Possibilité de stationnement : - Surlargeur de route avant le pont : 1/2 places - Surlargeur de route après le pont : 2/3 places | |
| Difficultés d'accès | / | |
| Fréquentation (<i>observée au moment de la visite, période de fréquentation</i>) | Fréquentation observée au moment de la visite (25/07/2012 aux alentours de 10h) : - 4 voitures - Une quinzaine de personnes Interprétation sur la fréquentation : - La fréquentation du site semble importante | 5 |
| Zone fonctionnelle | | |
| Panneaux (<i>explicatifs, directionnels,...</i>) | / | |
| Aire de pique-nique | / | |
| Sanitaires | / | |
| Poubelles | / | |
| Autres | / | |
| Zone d'exercice | | |
| Accès | par un sentier depuis l'aire de stationnement | |
| Aménagements / Equipements | plaquette place d'assurage adaptée | |
| Difficultés | moyenne | |
| Sécurité / risques particuliers | Un sentier semble conduire au bord de la falaise. | |
| Comportement des usagers | | |
| Remarques particulières concernant le comportement des usagers | | |
| ENVIRONNEMENT | | |

| | | |
|----------------------------------|--|--|
| Espèces/habitats à enjeux | milieu rupestre / Faucon pèlerin | |
| Impact potentiel ou avéré | Impact avéré : dérangement | |
| Statut réglementaire | <p>ZNEFF terrestre Type I : code 05-100-147</p> <p>Côteaux steppiques en rive droite de la Durance de Freissinières (le clot du Puy) à Chanteloube - gouffre de Gourfouran</p> <p>Faune : Quarante et une espèces animales patrimoniales, dont sept sont déterminantes</p> <p>Flore : Six espèces végétales déterminantes dont une est protégée au niveau national : le Dracocéphale d'Autriche</p> <p>Site Natura2000 FR9301502 (ZSC)</p> | |
| Observations | Le site connaît une forte fréquentation qui a conduit à la fuite du Faucon pèlerin qui nichait dans la falaise. | |

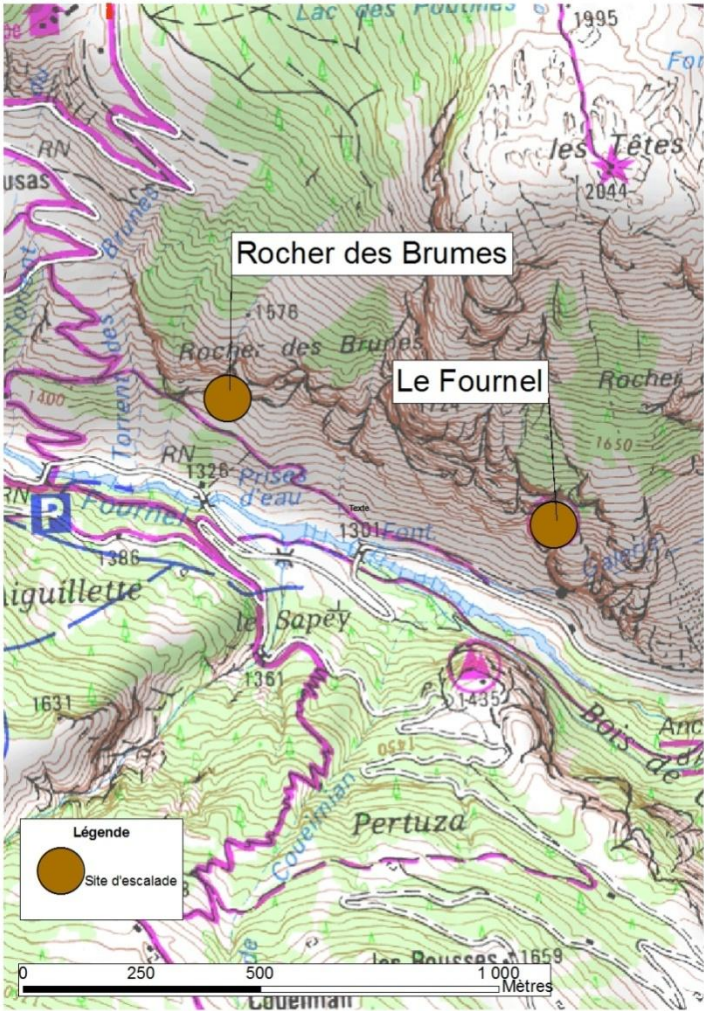
| ENJEUX | | |
|--------------------------------|--|-----------|
| Enjeux sociaux | <p>FORT :</p> <p>Le site connaît une forte fréquentation</p> | 6 |
| Enjeux environnementaux | FORT | ** |
| Enjeux économiques | FAIBLE | 0 |
| Enjeux territoriaux | <p>FORT :</p> <p>le site d'escalade du Ponteil est un site d'escalade qui bénéficie d'une renommée importante</p> | 6 |
| Maîtrise foncière | <p>Parcelle N° 1297 (site d'escalade)</p>  | |

| PRECONISATION ET OBSERVATIONS | | |
|-----------------------------------|---|--|
| Préconisations | Mettre en place une signalisation le long du sentier d'accès. Vérifier les sentiers et neutraliser ceux qui conduisent en bord de falaise. | |
| Observations particulières | | |
| Gestion du site | Maître d'ouvrage= Commune / Site conventionné FFME | |
| Personne référent | Jean-Jacques Rolland | |

| ESTIMATION NOTATION/INDICATEURS | | |
|---|---|----|
| Indicateurs sociaux et économiques | | 18 |
| Indicateurs de risque | * | 2 |

| | | |
|----------------------------------|--|-------------------|
| Code du site : E-18-PE | SITE D'ESCALADE DU ROCHERS DES BRUMES | INDICATEUR |
|----------------------------------|--|-------------------|




| | | |
|------------------------------|---|--|
| Activité | escalade | |
| Ville / Territoire | L'Argentière la Bessée Pays des Ecrins | |
| Carte de l'ESI |  | |
| Coordonnées Lambert93 | X=978187 Y=6416666 | |

| | | |
|------------------------|--------------------------|--|
| Coordonnées GPS | X= 6,519 Y= 44,793354 | |
|------------------------|--------------------------|--|

| CONSTAT DE L'EXISTANT | | |
|--|--|---|
| Accès | N94 jusqu'à l'Argentière la Bessée, puis D423 en direction des mines d'argent. | 1 |
| Stationnement | Le stationnement se fait sur la surlargeur d'un départ de piste. Capacité de stationnement : 6/7 voitures. | |
| Difficultés d'accès | La route d'accès est parfois étroite, rendant le croisement difficile. | |
| Fréquentation (observée au moment de la visite, période de fréquentation) | <p>Fréquentation observée au moment de la visite (31/07/2012 aux alentours de 10h30) :</p> <ul style="list-style-type: none"> - 3 voitures (randonneurs) - Aucun pratiquant d'escalade <p>Interprétation sur la fréquentation :</p> <p>Le site d'escalade ne semble pas fréquenté de manière importante.</p> | |
| Zone fonctionnelle | | |
| Panneaux (explicatifs, directionnels,...) | / | |
| Aire de pique-nique | / | |
| Sanitaires | / | |
| Poubelles | / | |
| Autres | / | |
| Zone d'exercice | | |
| Accès | L'accès au site d'escalade se fait d'abord par une piste en direction du Col de Pousterle, puis très vite par un sentier non signalé. | |
| Aménagements / Equipements | Présence d'une main courante de fortune (en corde) sur le sentier d'accès. Voies équipées de plaquettes, dégaines déjà en place. | |
| Difficultés | difficile | |
| Sécurité / risques particuliers | La fin du sentier est un peu scabreuse et équipée d'une main courante de fortune. Cela peut poser des problèmes de sécurité. | |
| Comportement des usagers | | |
| Remarques particulières concernant le comportement des usagers | / | |

| ENVIRONNEMENT | | |
|---------------------------|--|--|
| Espèces/habitats à enjeux | Les espèces et milieu rupestres | |
| Impact potentiel ou avéré | Impacts potentiels : - Dérangement de la faune - Piétinement en falaise | |
| Statut réglementaire | ZNIEFF terrestre Type I : code 05-112-145 Vallon du Fournel - bois du Simon de l'Aigle - bois Noir Faune : Quarante cinq espèces animales patrimoniales, dont onze espèces déterminantes Flore : Treize espèces végétales déterminantes dont trois sont protégées au niveau national Site Natura2000 FR9301502 (ZSC) | |
| Observations | / | |

| ENJEUX | | |
|-------------------------|---|----------|
| Enjeux sociaux | FAIBLE : Le site ne semble pas être fréquenté de manière importante. | 0 |
| Enjeux environnementaux | MOYEN : Les impacts sur les espèces et le milieu sont potentiels et non avérés. | * |
| Enjeux économiques | FAIBLE : Aucune activité économique n'est associée au site. | 0 |
| Enjeux territoriaux | FAIBLE : Bien que les sites d'escalade du nord du département bénéficient d'une renommée importante, celui-ci semble plutôt confidentiel. | 0 |
| Maîtrise foncière | Parcelles N° 1624 | |



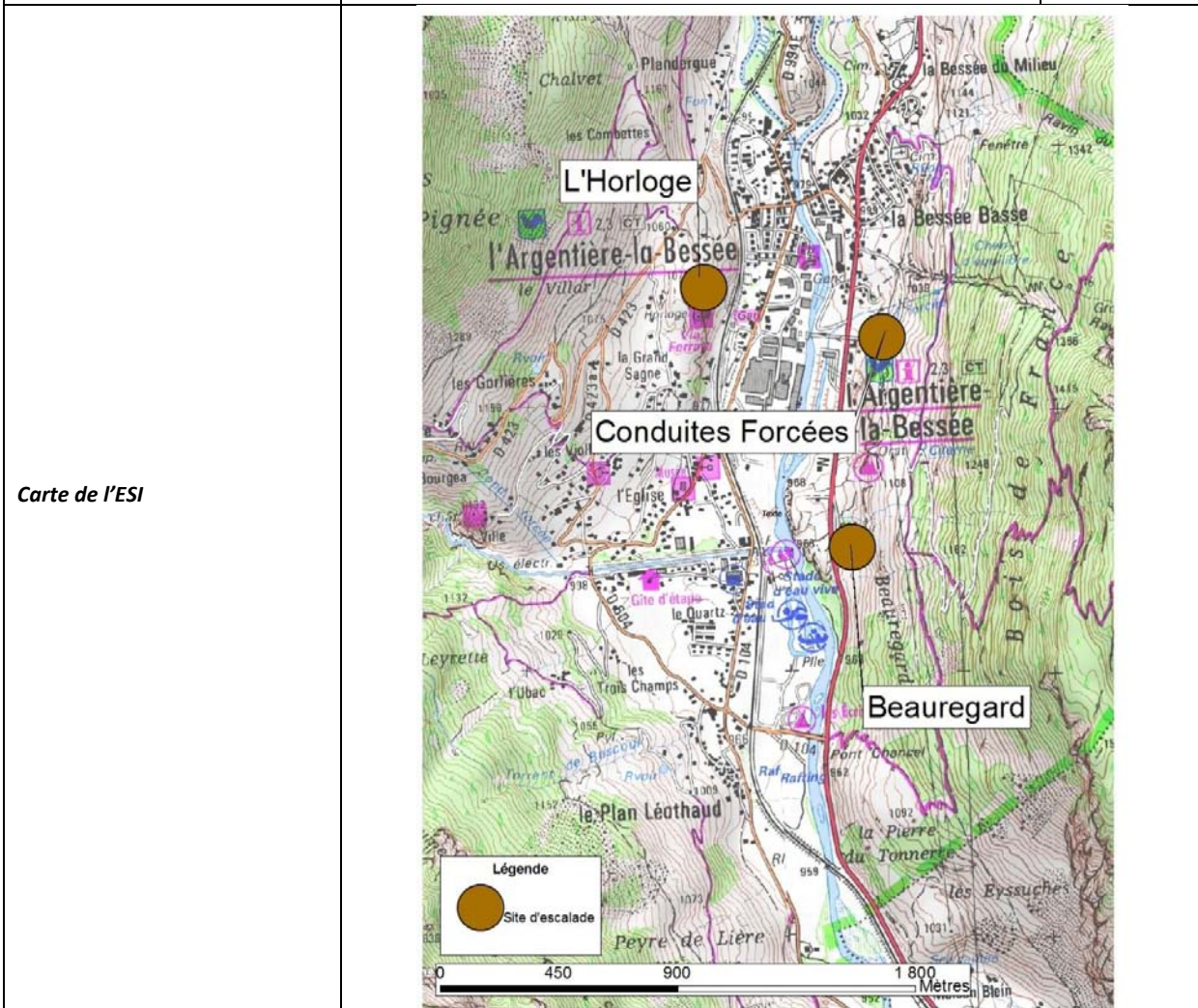
| PRECONISATION ET OBSERVATIONS | | |
|-----------------------------------|--|--|
| Préconisations | Remplacer la main courante en corde par un équipement plus sécuritaire et plus pérenne (main courante en métal). | |
| Observations particulières | Maître d'ouvrage= Commune / Accord tacite avec la FFME Jean-Jacques Rolland | |
| Gestion du site | | |
| Personne référent | | |

| ESTIMATION NOTATION/INDICATEURS | | |
|---|---|---|
| Indicateurs sociaux et économiques | | 1 |
| Indicateurs de risque | * | 1 |

| | | |
|----------------------------------|--|------------|
| Code du site : E-19-PE | SITE D'ESCALADE DE L'HORLOGE ET DES COLLETS | INDICATEUR |
|----------------------------------|--|------------|



| | | |
|---------------------------|---|--|
| Activité | Escalade | |
| Ville / Territoire | L'Argentière la Bessée Pays des Ecrins | |



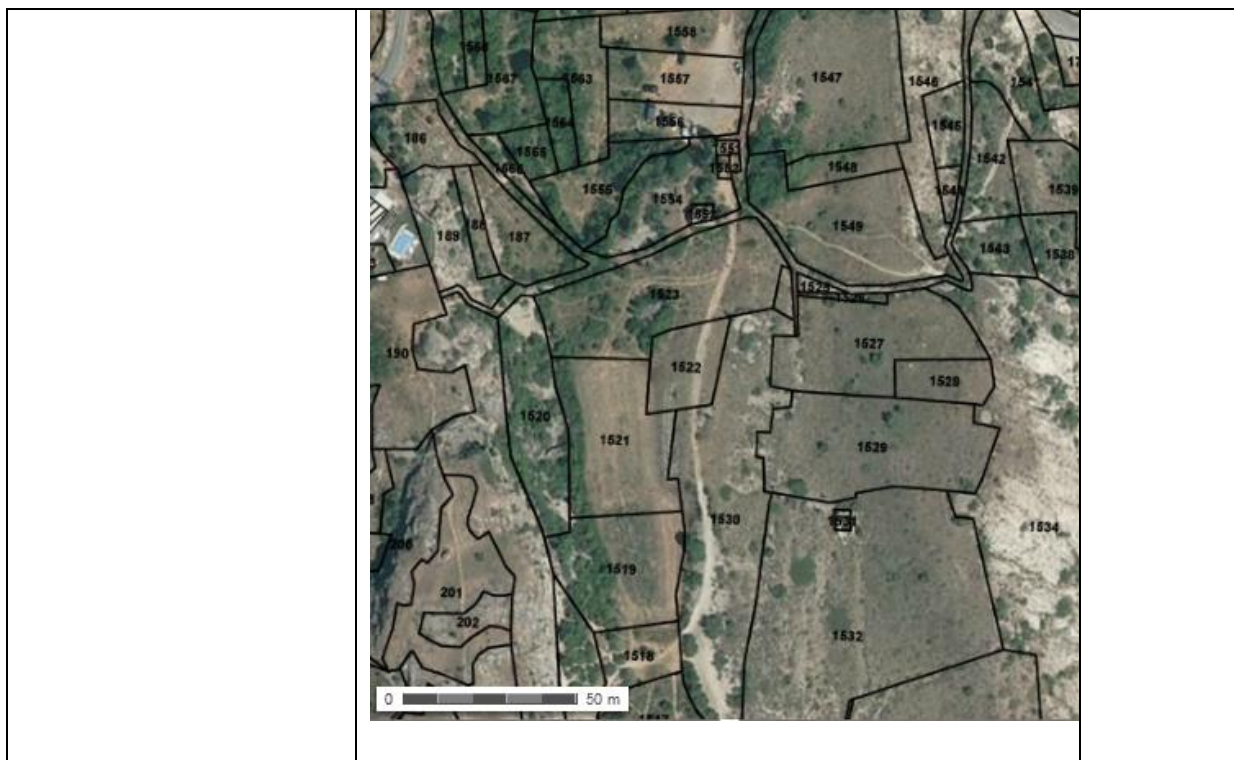
| | | |
|------------------------------|--------------------------|--|
| Coordonnées Lambert93 | X=981082 Y=6416662 | |
| Coordonnées GPS | X= 6,555 Y= 44,792146 | |

| CONSTAT DE L'EXISTANT | | |
|--|--|---|
| Accès | N94 jusqu'à l'Argentière puis D423. | 1 |
| | Train jusqu'à l'Argentière la Bessée + 15 minutes de marche | 2 |
| Stationnement | Deux aires de stationnement possibles : | 2 |
| | <ul style="list-style-type: none"> - Une aire à l'entrée de la piste d'accès au site : environ 5/6 places - Une aire un peu plus loin sur la piste d'accès : environ 25 places. | 3 |
| Difficultés d'accès | Route d'accès très étroite où le croisement est difficile. | |
| Fréquentation (observée au moment de la visite, période de fréquentation) | <p>Fréquentation observée au moment de la visite (31/07/2012 aux alentours de 10h) :</p> <ul style="list-style-type: none"> - Un minibus - Une voiture - Une dizaine de pratiquants <p>Interprétation sur la fréquentation :</p> <p>La fréquentation du site semble importante.</p> | 5 |
| Zone fonctionnelle | | |
| Panneaux (explicatifs, directionnels,...) | Panneau de présentation de la via ferrata. | |
| Aire de pique-nique | / | |
| Sanitaires | / | |
| Poubelles | / | |
| Autres | / | |
| Zone d'exercice | | |
| Accès | <p>Depuis l'aire de stationnement, un chemin large et bien visible permet d'accéder au pied des voies.</p> <p>Accès aisé, handi-accessibilité possible</p> | 5 |
| Aménagements / Equipements | Voies équipées d'anneaux, place d'assurage large et adaptée à la pratique, 1 banc, rondins de bois afin de stabiliser le chemin d'accès et de le rendre plus praticable. | |
| Difficultés | facile | |

| | | |
|--|---|--|
| Sécurité / risques particuliers | / | |
| Comportement des usagers | | |
| Remarques particulières concernant le comportement des usagers | / | |

| | | |
|---------------------------|---|--|
| ENVIRONNEMENT | | |
| Espèces/habitats à enjeux | milieu rupestre Faucon pèlerin | |
| Impact potentiel ou avéré | Impact avéré : dérangement | |
| Statut réglementaire | Site Natura2000 FR9301502 (ZSC) | |
| Observations | Le site connaît une forte fréquentation qui a conduit à la fuite du Faucon pèlerin qui nichait dans la falaise. | |

| | | |
|-------------------------|---|----------|
| ENJEUX | | |
| Enjeux sociaux | FORT : Le site est fréquenté de manière importante. | 6 |
| Enjeux environnementaux | MOYEN : Les impacts sur les espèces et le milieu sont potentiels et non avérés | * |
| Enjeux économiques | FAIBLE : Aucune activité économique n'est présente sur le site. | |
| Enjeux territoriaux | FORT : Les sites d'escalade du nord du département bénéficient d'une renommée importante. Ce site en fait partie. | 6 |
| Maîtrise foncière | Parcelles N° 156, 157, 158, 118, 119, 121 (stationnement) | |

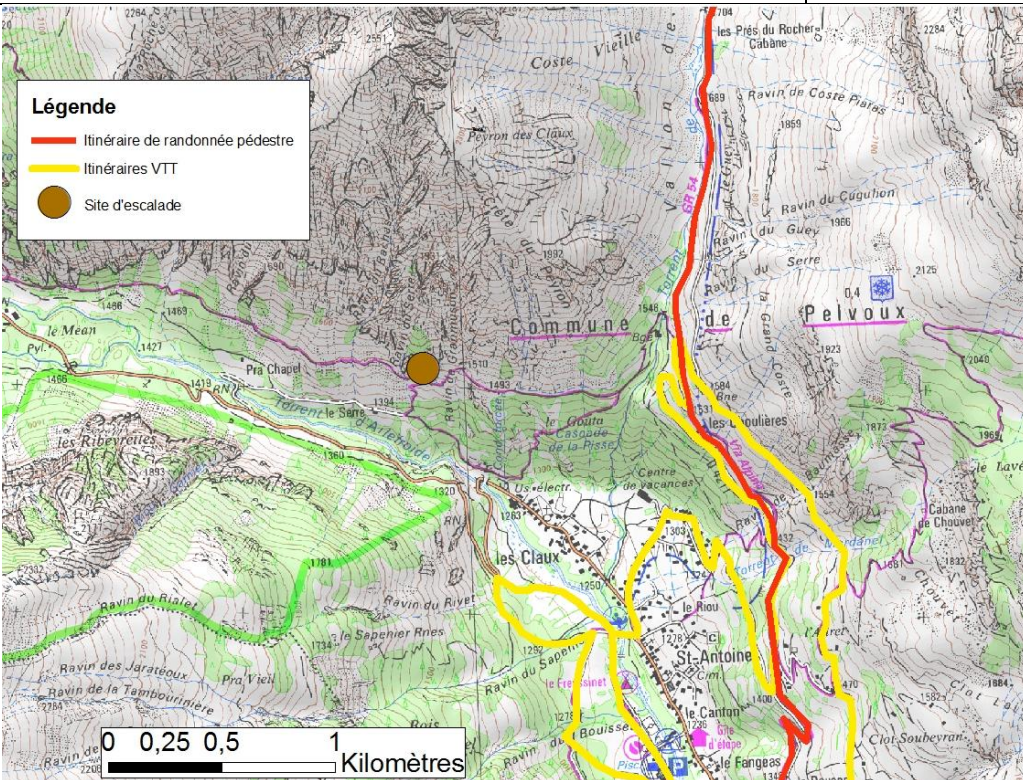


| PRECONISATION ET OBSERVATIONS | | |
|-------------------------------|--|--|
| Préconisations | / | |
| Observations particulières | | |
| Gestion du site | Maître d'ouvrage= Commune / Accord tacite avec la FFME | |
| Personne référent | Jean-Jacques Rolland | |

| ESTIMATION NOTATION/INDICATEURS | | |
|------------------------------------|---|----|
| Indicateurs sociaux et économiques | | 30 |
| Indicateurs de risque | * | 1 |

| | | |
|----------------------------------|---|-------------------|
| Code du site : E-20-PE | SITE D'ESCALADE DE PELVOUX LES CLAUX | INDICATEUR |
|----------------------------------|---|-------------------|



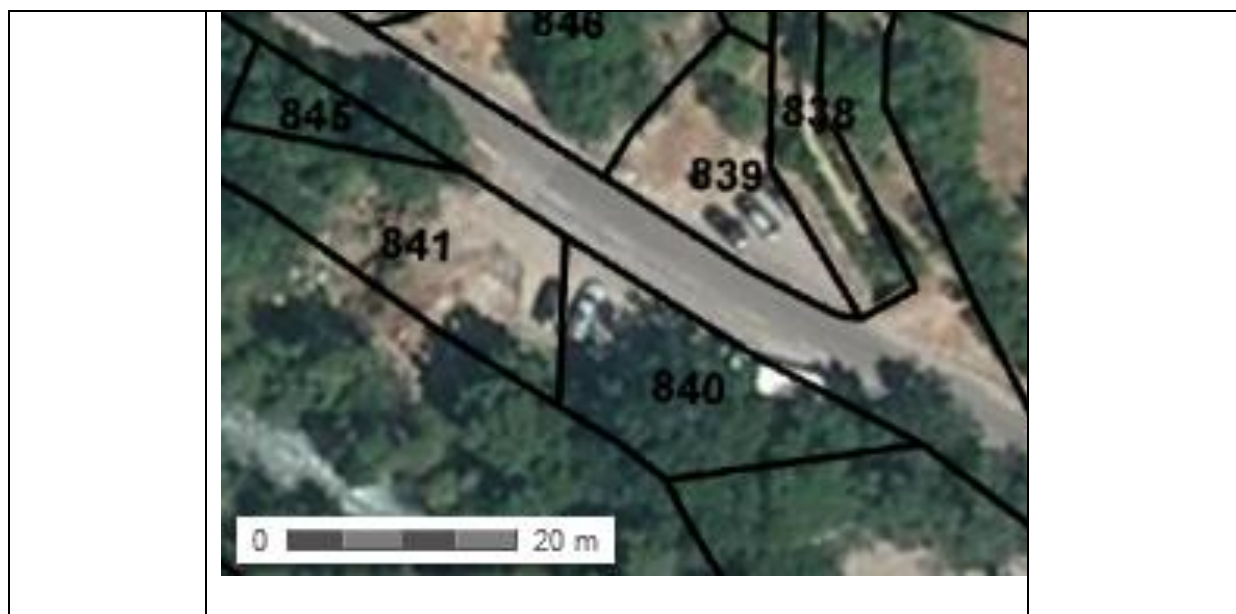
| | | |
|-------------------------------|--|--|
| Activité | escalade | |
| Ville / Territoire | Pelvoux Pays des Ecrins | |
| Carte de l'ESI |  | |
| Coordonnées Lambert 93 | X= 974273 Y= 6426334 | |

| | | |
|------------------------|----------|--|
| Coordonnées GPS | X= Y= | |
|------------------------|----------|--|

| CONSTAT DE L'EXISTANT | | |
|--|--|--------|
| Accès | D994E Navette 05 Voyageurs en été + 20 minutes de marche | 1 2 |
| Stationnement | Aire de stationnement à l'entrée du tunnel après le hameau des Claux. Capacité : une quinzaine de places | 2 3 |
| Difficultés d'accès | / | |
| Fréquentation (observée au moment de la visite, période de fréquentation) | Fréquentation observée au moment de la visite (01/08/2012 aux alentours de 12h30) : - 10 voitures - Aucun pratiquant Interprétation sur la fréquentation : Le site ne semble pas être fréquenté de manière importante. | 2 |
| Zone fonctionnelle | | |
| Panneaux (explicatifs, directionnels,...) | Panneau directionnel pour indiquer le site d'escalade au départ du sentier. | |
| Aire de pique-nique | / | |
| Sanitaires | / | |
| Poubelles | / | |
| Autres | / | |
| Zone d'exercice | | |
| Accès | Sentier bien marqué au sol avec un panneau directionnel au départ. | |
| Aménagements / Equipements | Equipements adaptés à la pratique. | |
| Difficultés | difficile | |
| Sécurité / risques particuliers | / | |
| Comportement des usagers | | |
| Remarques particulières concernant le comportement des usagers | / | |

| ENVIRONNEMENT | | |
|----------------------------------|--|--|
| Espèces/habitats à enjeux | Espèces et milieu rupestres | |
| Impact potentiel ou avéré | Impacts potentiels : <ul style="list-style-type: none"> - Dérangement de la faune - Piétinement en falaise | |
| Statut réglementaire | Site Natura2000 FR9310036 (ZPS) | |
| Observations | / | |

| ENJEUX | | |
|--------------------------------|--|----------|
| Enjeux sociaux | FAIBLE : Le site ne semble pas connaître une forte fréquentation. | 0 |
| Enjeux environnementaux | MOYENS : Les impacts sur les espèces et le milieu sont potentiels et non avérés. | * |
| Enjeux économiques | FAIBLE : Le site n'est associé à aucune activité économique | 0 |
| Enjeux territoriaux | FAIBLE : Bien que les sites d'escalade du nord du département bénéficient d'une renommée importante, ce petit site semble être à l'écart de cette renommée. De plus, la proximité du site d'Ailefroide lui fait certainement de l'ombre. | 0 |
| Maîtrise foncière | Parcelles N°839, 840, 841 (stationnement | |

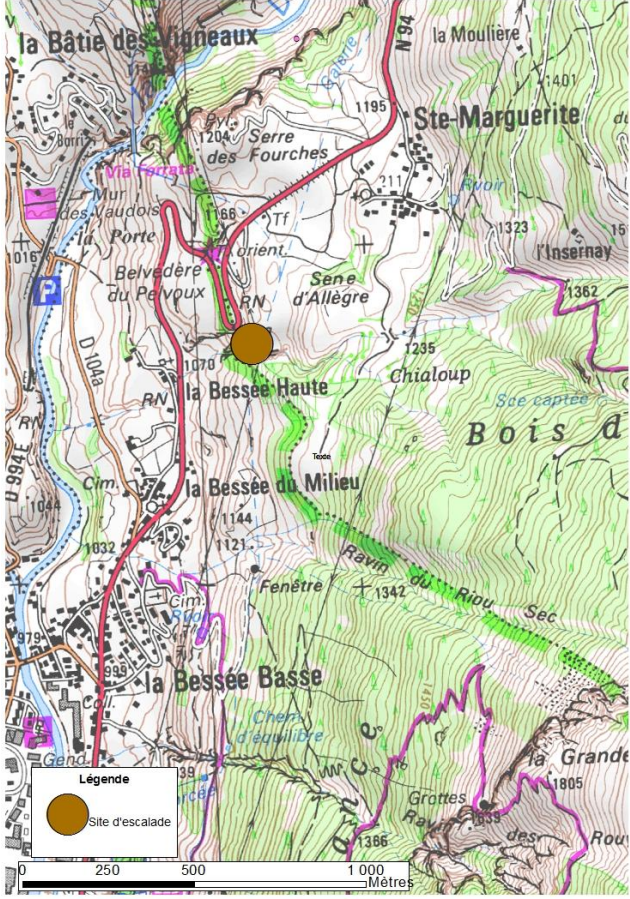


| PRECONISATION ET OBSERVATIONS | | |
|-----------------------------------|---|--|
| Préconisations | Mettre en place d'autre panneaux directionnels, ou du balisage afin de compléter le panneau directionnel de départ et afin que les usagers trouvent aisément le site. | |
| Observations particulières | | |
| Gestion du site | Maître d'ouvrage= Commune / Site conventionné FFME | |
| Personne référent | Jean-Jacques Rolland | |

| ESTIMATION NOTATION/INDICATEURS | | |
|---|---|----|
| Indicateurs sociaux et économiques | | 10 |
| Indicateurs de risque | * | 1 |

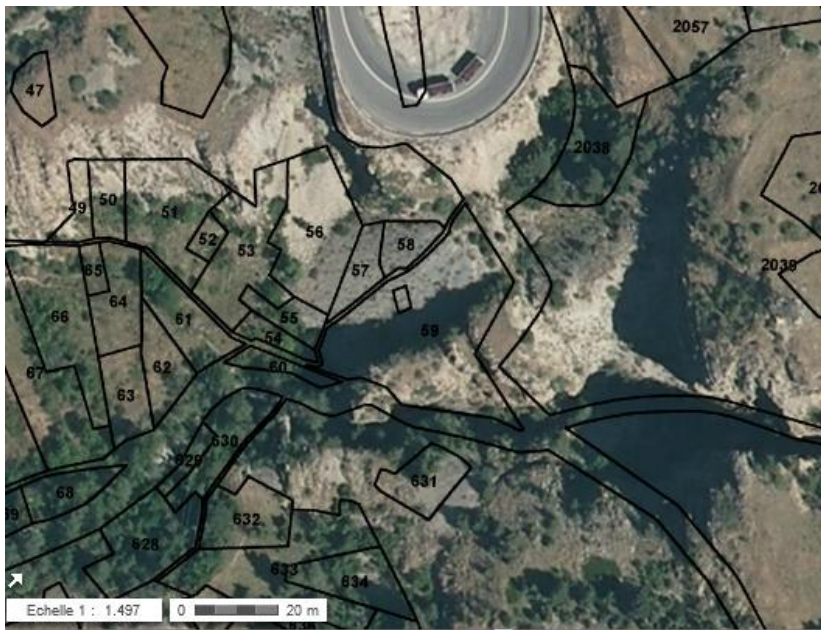
| | | |
|----------------------------------|---------------------------------------|------------------------|
| Code du site : E-21-PE | SITE D'ESCALADE DU RIF D'ORIOI | INDICATEUR R |
|----------------------------------|---------------------------------------|------------------------|



| | | |
|------------------------------|---|--|
| Activité | escalade | |
| Ville / Territoire | L'Argentière la Bessée Pays des Ecrins | |
| Carte de l'ESI |  | |
| Coordonnées Lambert93 | X=982107 Y=6417911 | |
| Coordonnées GPS | X= 6,569 Y= 44,802966 | |

| CONSTAT DE L'EXISTANT | | |
|--|---|--------|
| Accès | N94-dans les rampes allant de L'ABC à Ste Marguerite | 1 |
| Stationnement | Parking signalé, sur une aire au bord de la N94. Capacité : une trentaine de voitures | 2 3 |
| Difficultés d'accès | / | |
| Fréquentation (observée au moment de la visite, période de fréquentation) | Fréquentation observée au moment de la visite (31/07/2012 aux alentours de 11h30) : <ul style="list-style-type: none"> - 5 voitures - Une dizaine de grimpeurs Interprétation sur la fréquentation : Le site semble bien fréquenté. | 3 |
| Zone fonctionnelle | | |
| Panneaux (explicatifs, directionnels,...) | / | |
| Aire de pique-nique | / | |
| Sanitaires | / | |
| Poubelles | / | |
| Autres | / | |
| Zone d'exercice | | |
| Accès | Depuis l'aire de stationnement, un chemin permet d'accéder au site de pratique. La portion du chemin avant d'arriver sur le site, très raide et glissante, est équipée d'une main courante de fortune (en corde) | |
| Aménagements / Equipements | Equipements adaptés à la pratique/ Voies équipées de plaquettes. | |
| Difficultés | difficile | |
| Sécurité / risques particuliers | L'arrivée au site est un peu scabreuse | |
| Comportement des usagers | | |
| Remarques particulières concernant le comportement des usagers | / | |
| ENVIRONNEMENT | | |

| | | |
|----------------------------------|---|--|
| Espèces/habitats à enjeux | Les espèces et milieu rupestres | |
| Impact potentiel ou avéré | Impacts potentiels : <ul style="list-style-type: none"> - Dérangement de la faune - Piétinement en falaise | |
| Statut réglementaire | Site Natura2000 FR9301502 (ZSC) | |
| Observations | / | |

| ENJEUX | | |
|--------------------------------|---|----------|
| Enjeux sociaux | FAIBLE : La fréquentation du site semble importante | 0 |
| Enjeux environnementaux | MOYEN : Les impacts sur les espèces et le milieu sont potentiels et non avérés. | * |
| Enjeux économiques | FAIBLE : Le site n'est associé à aucune activité économique | 0 |
| Enjeux territoriaux | FORT : Les sites d'escalade du nord du département bénéficient d'une renommée importante. | 6 |
| Maîtrise foncière |  | |

| | |
|--------------------------------------|--|
| PRECONISATION ET OBSERVATIONS | |
|--------------------------------------|--|

| | | |
|-----------------------------------|--|--|
| Préconisations | Remplacer la main courante en corde par un équipement plus sécuritaire et plus pérenne. Ici, l'aménagement de marche dans la pente semble être une possibilité judicieuse. | |
| Observations particulières | | |
| Gestion du site | Maître d'ouvrage= Commune / Accord tacite avec la FFME | |
| Personne référent | Jean-Jacques Rolland | |

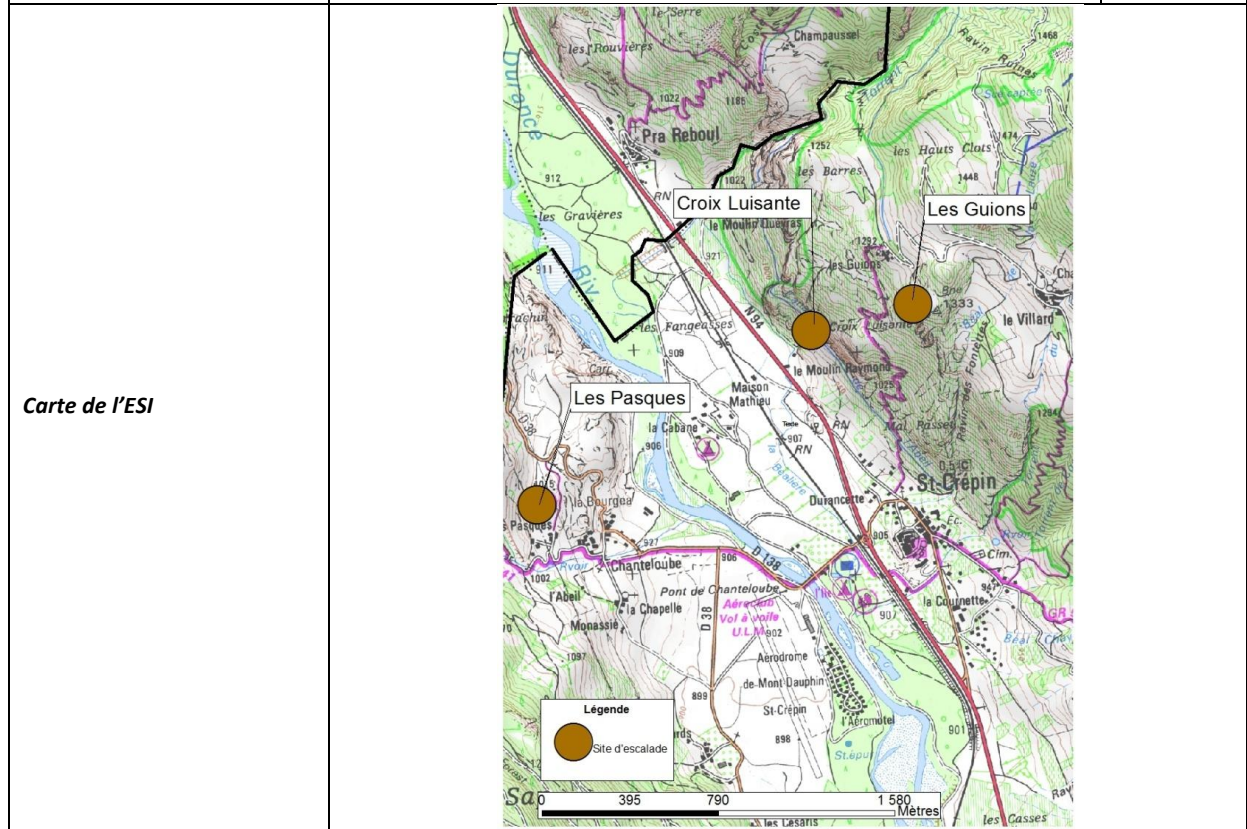
| ESTIMATION NOTATION/INDICATEURS | | |
|---|---|----|
| Indicateurs sociaux et économiques | | 15 |
| Indicateurs de risque | * | 1 |

Guillestrois

| | | |
|---------------------------------|--|-------------------|
| Code du site : E-23-G | SITE D'ESCALADE DE CROIX LUISANTE | INDICATEUR |
|---------------------------------|--|-------------------|



| | | |
|---------------------------|---|--|
| Activité | Activité principale : escalade Autre activité sur le site : randonnée pédestre | |
| Ville / Territoire | St Crépin / Guillestrois | |




| | | |
|------------------------------|-----------------------|--|
| Coordonnées Lambert93 | X=985166 Y=6408281 | |
| Coordonnées GPS | X= Y= | |

| CONSTAT DE L'EXISTANT | | |
|--|---|---|
| Accès | N94 puis route pour accéder au village de St Crépin | 1 |
| Stationnement | Deux possibilités de stationnement : <ul style="list-style-type: none"> - Juste après le panneau de sortie de St Crépin en direction de Briançon : aire non aménagée, non signalée, d'une capacité d'environ 6/7 places - Dans le village : stationnement anarchique le long de la route. | |
| Difficultés d'accès | / | |
| Fréquentation (observée au moment de la visite, période de fréquentation) | Fréquentation observée au moment de la visite (23/07/2012 aux alentours de 9h30) : <ul style="list-style-type: none"> - Aucune voiture (hormis celle du Cabinet JED) - Aucun pratiquant Interprétation sur la fréquentation : Le site ne semble pas être très fréquenté. | |
| Zone fonctionnelle | | |
| Panneaux (explicatifs, directionnels,...) | / | |
| Aire de pique-nique | / | |
| Sanitaires | / | |
| Poubelles | / | |
| Autres | / | |
| Zone d'exercice | | |
| Accès | Depuis les aires de stationnement, un sentier bien marqué au sol mais non balisé permet d'accéder au site de pratique. | |
| Aménagements / Equipements | voies équipées de plaquettes. pas de nom de voies. Place d'assurage étroite, sur le passage d'un sentier de randonnée pédestre. | |
| Difficultés | tous niveaux | |
| Sécurité / risques particuliers | / | |

| | | |
|---|---|--|
| Comportement des usagers | | |
| Remarques particulières concernant le comportement des usagers | / | |

| | | |
|----------------------------------|---|--|
| ENVIRONNEMENT | | |
| Espèces/habitats à enjeux | espèces et milieu rupestres | |
| Impact potentiel ou avéré | Impact potentiel : - Dérangement de la faune - Piétinement en falaise | |
| Statut réglementaire | ZNIEFF terrestre Type I : code 05-100-147 Coteaux steppiques en rive droite de la Durance de Freissinières (le clot du Puy) à Chanteloube - gouffre de Gourfouran Faune : Quarante et une espèces animales patrimoniales, dont sept sont déterminantes Flore : Six espèces végétales déterminantes dont une est protégée au niveau national : le Dracocéphale d'Autriche Site Natura2000 FR9301502 (ZSC) Arrêté Préfectoral de Protection de Biotope « Adoux de Grépon » à proximité : Protection du milieu cours d'eau/ripisylve/falaise et des espèces associées | |
| Observations | / | |

| | | |
|--------------------------------|---|----------|
| ENJEUX | | |
| Enjeux sociaux | FORT : La fréquentation du site ne semble pas très importante. | 6 |
| Enjeux environnementaux | MOYEN : Les impacts sur les espèces et le milieu sont potentiels et non avérés. | * |
| Enjeux économiques | FAIBLE : Aucune activité n'est présente sur le site. | 0 |
| Enjeux territoriaux | MOYEN : Bien que les sites d'escalade du nord du département bénéficient d'une renommée importante, celui-ci semble à l'écart de cette notoriété. | 3 |
| Maîtrise foncière | Parcelle N°1253 (accès au site), Parcelle publiques | |



| PRECONISATION ET OBSERVATIONS | | |
|-----------------------------------|--|--|
| Préconisations | / | |
| Observations particulières | | |
| Gestion du site | Maître d'ouvrage= Commune / Site conventionné FFME | |
| Personne référent | Jean-Jacques Rolland | |

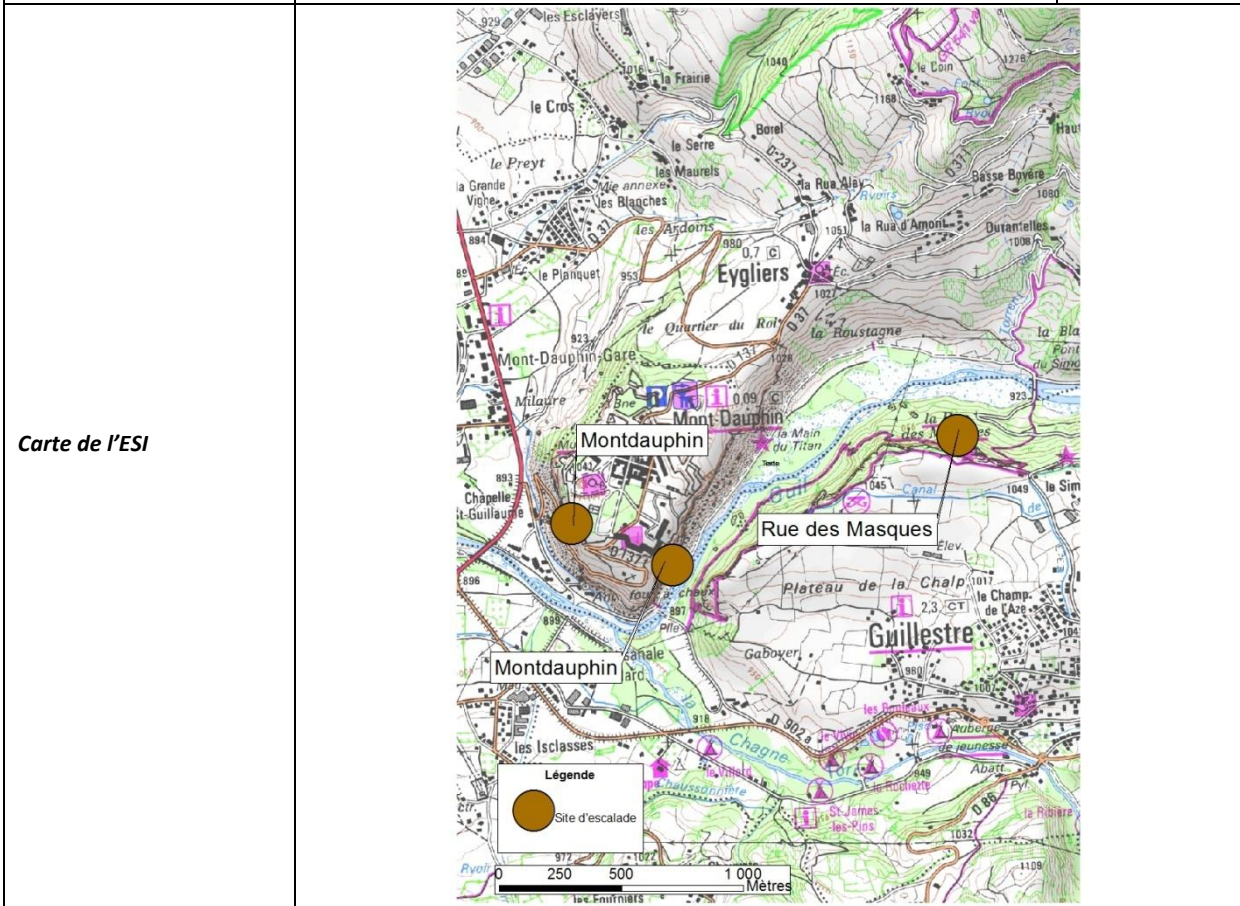
| ESTIMATION NOTATION/INDICATEURS | | |
|---|---|----|
| Indicateurs sociaux et économiques | | 10 |
| Indicateurs de risque | * | 1 |

| | | |
|---------------------------------|--|-------------------|
| Code du site : E-24-G | SITE D'ESCALADE DE LA RUE DES MASQUES | INDICATEUR |
|---------------------------------|--|-------------------|



| | | |
|-----------------|--|--|
| Activité | Activité principale : escalade Autre activité présente : randonnée pédestre | |
|-----------------|--|--|

| | | |
|---------------------------|----------------------------|--|
| Ville / Territoire | Guillestre Guillestrois | |
|---------------------------|----------------------------|--|



| | | |
|------------------------------|-----------------------|--|
| Coordonnées Lambert93 | X=988329 Y=6403480 | |
|------------------------------|-----------------------|--|

| | | |
|------------------------|-----------------------|--|
| Coordonnées GPS | X=6,641 Y=44,67013 | |
|------------------------|-----------------------|--|

| CONSTAT DE L'EXISTANT | | |
|--|--|----------|
| Accès | D902 jusqu'à Guillestre, puis route en direction du plateau du Simoust. | 1 |
| | Gare de MontDauphin-Guillestre / Gare de bus Guillestre + 30 minutes de marche | 2 |
| Stationnement | Aire de stationnement aménagée, délimitée, signalée. | 2 |
| | Capacité : environ 25 places. | 3 |
| Difficultés d'accès | / | |
| Fréquentation (observée au moment de la visite, période de fréquentation) | <p>Fréquentation observée au moment de la visite (23/07/2012 aux alentours de 11h30) :</p> <ul style="list-style-type: none"> - Une vingtaine de voitures - Une vingtaine de pratiquants <p>Interprétation sur la fréquentation :</p> <p>Le site semble être très fréquenté.</p> | 5 |
| Zone fonctionnelle | | 3 |
| Panneaux (explicatifs, directionnels,...) | A l'entrée du sentier d'accès : panneau Natura 2000 présentant les caractéristiques et sensibilité des lieux. | |
| Aire de pique-nique | / | |
| Sanitaires | / | |
| Poubelles | / | |
| Autres | Une fontaine et un banc au départ du sentier d'accès au site. | |
| Zone d'exercice | | |
| Accès | Depuis l'aire de stationnement, l'accès au site de pratique se fait par un sentier balisé et signalé « Rue des Masques » | |
| Aménagements / Equipements | Voies équipées d'anneaux Place d'assurance sur le sentier | |
| Difficultés | moyen à difficile | |
| Sécurité / risques particuliers | // | |
| Comportement des usagers | | |
| Remarques particulières concernant le comportement des usagers | | |

| ENVIRONNEMENT | | |
|----------------------------------|---|--|
| Espèces/habitats à enjeux | Espèces présentes : Tichodrome Echelette, Faucon crécerelle, Hirondelle des rochers | |
| Impact potentiel ou avéré | Impacts avérés : - Dérangement de la faune. | |
| Statut réglementaire | ZNIEFF terrestre Type I : code 05-108-134 Gorges du Guil - combe du Queyras et milieux steppiques de Mont-Dauphin à Château-Queyras Faune : Neuf espèces animales patrimoniales, dont deux espèces déterminantes. Deux rapaces nicheurs : l'Aigle royal, Circaète Jean-le-blanc Flore : Onze espèces végétales déterminantes sont présentes, dont trois sont protégées au niveau national Site Natura2000 FR9301502 (ZSC) | |
| Observations | Le panneau Natura 2000 à l'entrée du sentier d'accès permet de sensibiliser les pratiquants aux problématiques environnementales et à ces espèces. | |

| ENJEUX | | |
|--------------------------------|---|-----------|
| Enjeux sociaux | FORT : Le site connaît une fréquentation très importante. | 6 |
| Enjeux environnementaux | FORT : Sur le site, sont présentes des espèces d'oiseaux à enjeux. | ** |
| Enjeux économiques | FAIBLE : Aucune activité économique n'est présente sur le site. | |
| Enjeux territoriaux | FORT : Les sites d'escalade du nord du département bénéficient d'une importante renommée. | 6 |
| Maîtrise foncière | Parcelle publique (stationnement, sites d'escalade) | |



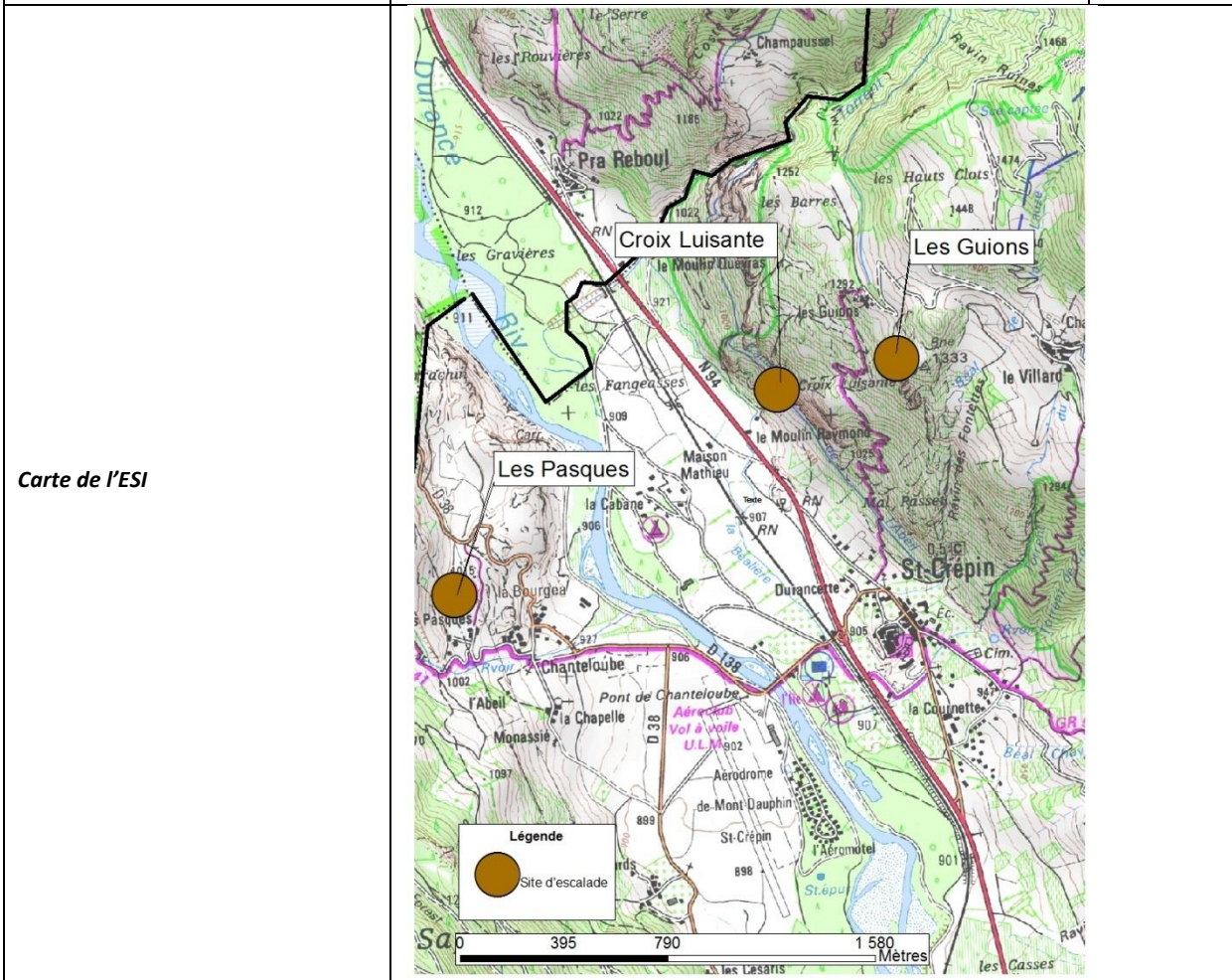
| PRECONISATION ET OBSERVATIONS | | |
|-------------------------------|--|--|
| Préconisations | / | |
| Observations particulières | | |
| Gestion du site | Maître d'ouvrage= Commune / Site conventionné FFME | |
| Personne référent | Jean-Jacques Rolland | |

| ESTIMATION NOTATION/INDICATEURS | | |
|------------------------------------|---|----|
| Indicateurs sociaux et économiques | | 28 |
| Indicateurs de risque | * | 2 |

| | | |
|--------------------------|-----------------------------------|------------|
| Code du site : E-25-G | SITE D'ESCALADE DES GUIONS | INDICATEUR |
|--------------------------|-----------------------------------|------------|



| | | |
|--------------------|---------------------------|--|
| Activité | escalade | |
| Ville / Territoire | St Crépin Guillestrois | |



| | | |
|-----------------------|-----------------------|--|
| Coordonnées Lambert93 | X=985622 Y=6408400 | |
|-----------------------|-----------------------|--|


| | | |
|------------------------|------------------------|--|
| Coordonnées GPS | X=6,608 Y=44,715987 | |
|------------------------|------------------------|--|

| CONSTAT DE L'EXISTANT | | |
|--|--|----------|
| Accès | N94 jusqu'à St Crépin. Depuis le village de St Crépin, il faut suivre la route d'accès au hameau du Villar. Depuis le hameau, une piste permet d'accéder aux Guions. | |
| Stationnement | Pas d'aire de stationnement définie. Stationnement possible dans un virage de la piste. Capacité : 2 voitures | |
| Difficultés d'accès | / | |
| Fréquentation (observée au moment de la visite, période de fréquentation) | <p>Fréquentation observée au moment de la visite (23/07/2012 aux alentours de 9h30) :</p> <ul style="list-style-type: none"> - 1 voiture en plus de celle du Cabinet JED - 2 pratiquants. <p>Interprétation sur la fréquentation :</p> <p>Le site semble fréquenté, mais la fréquentation ne semble pas très importante.</p> | 3 |
| Zone fonctionnelle | | |
| Panneaux (explicatifs, directionnels,...) | / | |
| Aire de pique-nique | / | |
| Sanitaires | / | |
| Poubelles | / | |
| Autres | / | |
| Zone d'exercice | | |
| Accès | Le site est accessible par un sentier non balisé et parfois un peu raide. | |
| Aménagements / Equipements | Voies équipées de plaquettes Place d'assurage étroite et pentue. Pas de nom de voie. | |
| Difficultés | Tous niveaux | |
| Sécurité / risques particuliers | Sentier d'accès non balisés, et plusieurs sentiers présents, dont certains conduisent au sommet de la falaise. | |
| Comportement des usagers | | |

| | | |
|--|---|--|
| Remarques particulières concernant le comportement des usagers | / | |
|--|---|--|

| ENVIRONNEMENT | | |
|---------------------------|---|--|
| Espèces/habitats à enjeux | Espèces et milieu rupestres Présence de Génévriers thurifaires. | |
| Impact potentiel ou avéré | Impacts potentiels : - Dérangement de la faune - Piétinement en falaise. | |
| Statut règlementaire | ZNIEFF terrestre Type I : code 05-100-147 Côteaux steppiques en rive droite de la Durance de Freissinières (le clot du Puy) à Chanteloube - gouffre de Gourfouran Faune : Quarante et une espèces animales patrimoniales, dont sept sont déterminantes Flore : Six espèces végétales déterminantes dont une est protégée au niveau national : le Dracocéphale d'Autriche Site Natura2000 FR9301502 (ZSC) Arrêté Préfectoral de Protection de Biotope « Adoux de Grépon » à proximité : Protection du milieu cours d'eau/ripisylve/falaise et des espèces associées | |
| Observations | Ce site offre une magnifique vue sur la vallée de la Durance et le massif des Ecrins. | |


| ENJEUX | | |
|-------------------------|---|----------|
| Enjeux sociaux | MOYEN : La fréquentation du site est existante mais ne semble pas très importante. | 3 |
| Enjeux environnementaux | MOYEN : Les impacts sur le milieu et les espèces sont potentiels et non avérés. | * |
| Enjeux économiques | FAIBLE : Aucune activité économique n'est présente sur le site. | |
| Enjeux territoriaux | MOYEN Bien que les sites du nord du département bénéficient d'une importante renommée, celui-ci semble être à l'écart de cette notoriété. | 3 |

| | | |
|--------------------------|--|--|
| Maîtrise foncière | Parcelles N° 1670, 1671, 1672, 1771 (site d'escalade) | |
| |  | |

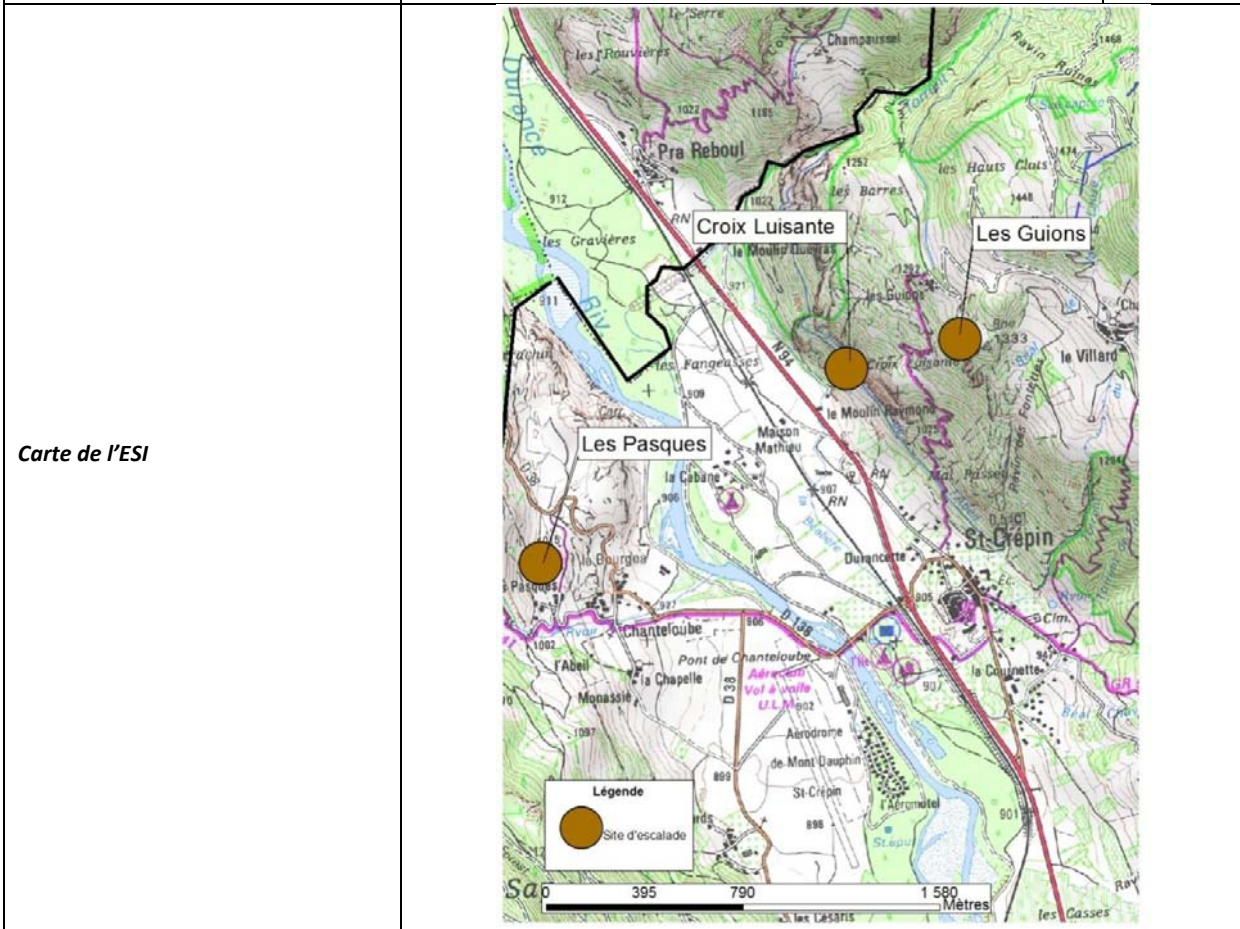
| PRECONISATION ET OBSERVATIONS | | |
|--------------------------------------|--|--|
| Préconisations | Mettre en place un signalisation d'accès au site (balisage). | |
| Observations particulières | | |
| Gestion du site | Maître d'ouvrage= Commune / Site conventionné FFME | |
| Personne référent | Jean-Jacques Rolland | |

| ESTIMATION NOTATION/INDICATEURS | | |
|---|---|---|
| Indicateurs sociaux et économiques | | 9 |
| Indicateurs de risque | * | 1 |

| | | |
|--------------------------|------------------------------------|------------|
| Code du site : E-26-G | SITE D'ESCALADE LES PASQUES | INDICATEUR |
|--------------------------|------------------------------------|------------|



| | | |
|---------------------------|---|--|
| Activité | Activité principale : escalade Autre activité présente : randonnée pédestre et interprétation géologique | |
| Ville / Territoire | St Crépin Guillestrois | |



| | | |
|------------------------------|------------------------|--|
| Coordonnées Lambert93 | X=983938 Y=6407500 | |
| Coordonnées GPS | X=6,586 Y=44,708589 | |

| CONSTAT DE L'EXISTANT | | |
|--|---|----------|
| Accès | N94 jusqu'à St Crépin, puis D138 en direction de Champcella. Site signalé depuis le hameau de Chanteloube. Autre accès depuis le hameau des Pasques | |
| Stationnement | Aire de stationnement non aménagée, non signalée. Capacité : une dizaine de voitures | |
| Difficultés d'accès | / | |
| Fréquentation (observée au moment de la visite, période de fréquentation) | <p>Fréquentation observée au moment de la visite (23/07/2012 aux alentours de 9h) :</p> <ul style="list-style-type: none"> - 1 camping-car - Aucun pratiquant. <p>Interprétation sur la fréquentation :</p> <p>L'heure de la visite explique certainement l'absence de fréquentation. Le site est certainement fréquenté de manière importante.</p> | 5 |
| Zone fonctionnelle | | |
| Panneaux (explicatifs, directionnels,...) | / | |
| Aire de pique-nique | / | |
| Sanitaires | / | |
| Poubelles | / | |
| Autres | / | |
| Zone d'exercice | | |
| Accès | Depuis le parking, une piste permet d'accéder au site en 2 min à pied. | |
| Aménagements / Equipements | Présence d'anneaux et de plaquettes Place d'assurance sur le chemin. Pas de noms de voies. | |
| Difficultés | tous niveaux | |
| Sécurité / risques particuliers | / | |

| | | |
|---|---|--|
| Comportement des usagers | | |
| Remarques particulières concernant le comportement des usagers | / | |

| | | |
|----------------------------------|--|--|
| ENVIRONNEMENT | | |
| Espèces/habitats à enjeux | observation d'une nichée de martinet à ventre blanc en plein milieu des voies. | |
| Impact potentiel ou avéré | Impact potentiel : - Dérangement de la faune. | |
| Statut réglementaire | <p>ZNIEFF terrestre Type I : code 05-100-147</p> <p>Coteaux steppiques en rive droite de la Durance de Freissinières (le clot du Puy) à Chanteloube - gouffre de Gourfouran</p> <p>Faune : Quarante et une espèces animales patrimoniales, dont sept sont déterminantes</p> <p>Flore : Six espèces végétales déterminantes dont une est protégée au niveau national : le Dracocéphale d'Autriche</p> <p>Site Natura2000 FR9301502 (ZSC)</p> <p>Arrêté Préfectoral de Protection de Biotope « Adoux de Grépon » à proximité :</p> <p>Protection du milieu cours d'eau/ripisylve/falaise et des espèces associées</p> | |
| Observations | Le martinet niche en plein milieu des voies. On peut donc supposer qu'il n'est pas trop déranger par les grimpeurs. | |

| | | |
|--------------------------------|---|----------|
| ENJEUX | | |
| Enjeux sociaux | FORT : Le site est certainement fréquenté de manière importante. | 6 |
| Enjeux environnementaux | MOYEN : Présence d'une nichée d'oiseau mais impact non avéré. | * |
| Enjeux économiques | FAIBLE : Aucune activité économique n'est présente sur le site. | |
| Enjeux territoriaux | FORT : Les sites d'escalade du nord du département bénéficient d'une importante renommée. | 6 |
| Maîtrise foncière | Parcelle N° 500 (stationnement), publique (site d'escalade) | |



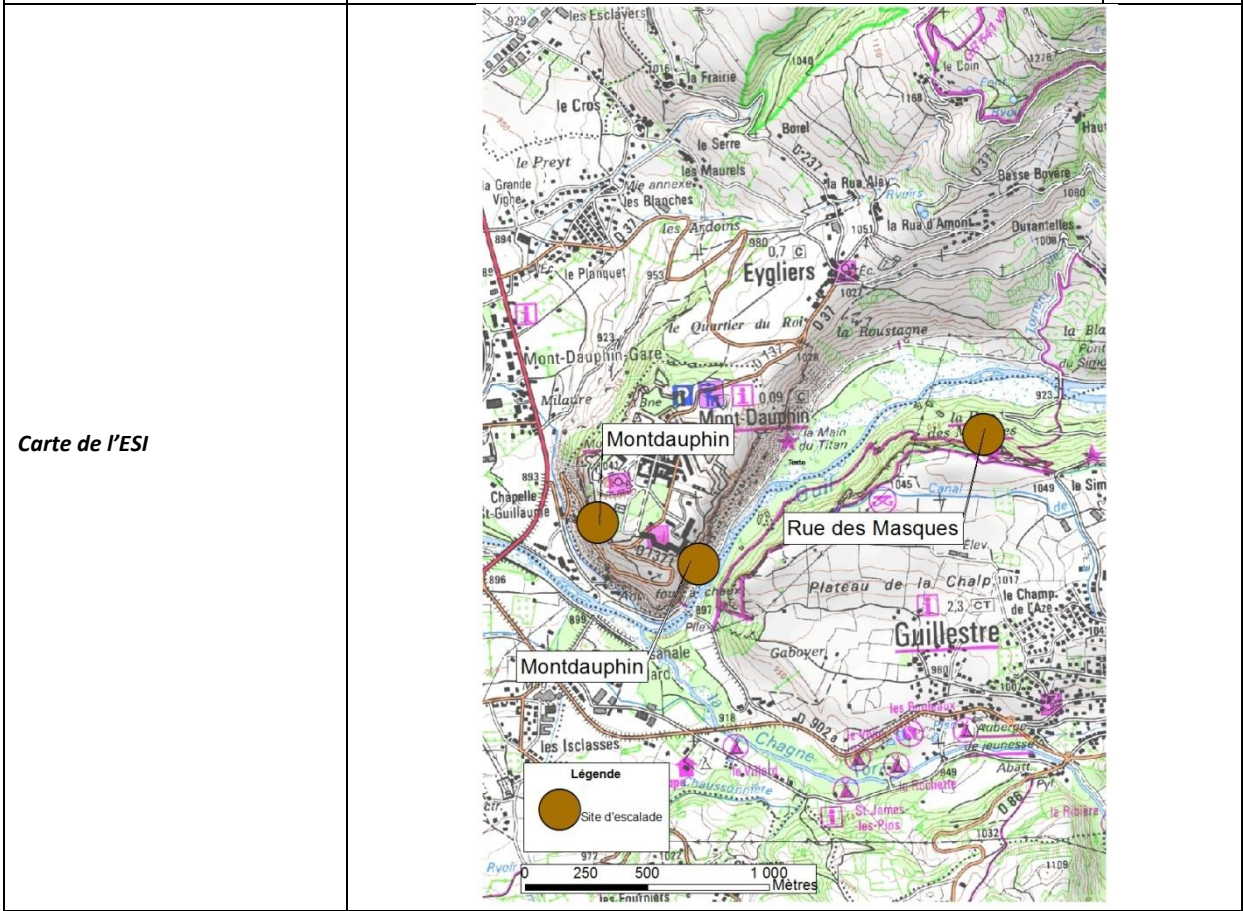
| PRECONISATION ET OBSERVATIONS | | |
|-----------------------------------|---|--|
| Préconisations | <p>Mettre en place une signalisation de l'aire de stationnement et de l'accès au site, afin de compléter la signalisation déjà en place au niveau du hameau de Chanteloube.</p> <p>La nichée de martinet de ventre blanc est à surveiller, puisque nichant dans les voies. Cependant, l'oiseau fait l'objet de préoccupation mineure.</p> | |
| Observations particulières | Site des coteaux de Champcella potentiellement éligible à la SCAP | |

| ESTIMATION NOTATION/INDICATEURS | | |
|---|---|----|
| Indicateurs sociaux et économiques | | 17 |
| Indicateurs de risque | * | 1 |

| | | |
|--------------------------|--|------------|
| Code du site : E-27-G | SITE D'ESCALADE DES MONTDAUPHIN | INDICATEUR |
|--------------------------|--|------------|



| | | |
|---------------------------|-----------------------------|--|
| Activité | escalade | |
| Ville / Territoire | Montdauphin Guillestrois | |




| | | |
|-------------------------------|------------------------|--|
| Coordonnées Lambert 93 | X=987353 Y=6402904 | |
| Coordonnées GPS | X=6,626 Y=44,665848 | |

| CONSTAT DE L'EXISTANT | | |
|--|--|--------|
| Accès | N94 puis route en direction du hameau de St Guillaume. Poursuivre la route jusqu'au terminus. Gare de Montdauphin Guillestres + 10 minutes de marche | 1 5 |
| Stationnement | Vaste aire où le stationnement est possible. Non aménagée, non signalée. Capacité : une vingtaine de places. | |
| Difficultés d'accès | / | |
| Fréquentation (observée au moment de la visite, période de fréquentation) | Fréquentation observée au moment de la visite (23/07/2012 aux alentours de 10h30) : 2 voitures ; 6 pratiquants Interprétation sur la fréquentation : Le site semble fréquenté | 3 |
| Zone fonctionnelle | | |
| Panneaux (explicatifs, directionnels,...) | / | |
| Aire de pique-nique | / | |
| Sanitaires | / | |
| Poubelles | / | |
| Autres | / | |
| Zone d'exercice | | |
| Accès | depuis l'aire de stationnement, l'accès se fait d'abord par une piste puis par un sentier dont l'entrée est peu visible. | |
| Aménagements / Equipements | Voies équipées d'anneaux. Pas de noms de voies. | |
| Difficultés | Tous niveaux | |
| Sécurité / risques particuliers | / | |
| Comportement des usagers | | |

| | | |
|--|---|--|
| Remarques particulières concernant le comportement des usagers | / | |
|--|---|--|

| ENVIRONNEMENT | | |
|---------------------------|---|--|
| Espèces/habitats à enjeux | espèces et milieu rupestre. | |
| Impact potentiel ou avéré | Impacts potentiels : - Dérangement de la faune - Piétinement en falaise. | |
| Statut réglementaire | <p>ZNIEFF terrestre Type I : code 05-108-134</p> <p>Gorges du Guil - combe du Queyras et milieux steppiques de Mont-Dauphin à Château-Queyras</p> <p>Faune : Neuf espèces animales patrimoniales, dont deux espèces déterminantes. Deux rapaces nicheurs : l'Aigle royal, Circaète Jean-le-blanc</p> <p>Flore : Onze espèces végétales déterminantes sont présentes, dont trois sont protégées au niveau national</p> <p>ZNIEFF terrestre Type I : code 05-100-150</p> <p>Confluence du Guil et de la Durance (cours d'eau, ripisylves et iscles)</p> <p>Faune : Vingt espèces animales patrimoniales, dont quatre sont déterminantes. Une espèce de rapace nicheuse : l'Autour des palombes</p> <p>Flore : Quatre espèces végétales déterminantes dont une est protégée au niveau national : la Hierochloë boréale</p> <p>Site Natura2000 FR9301502 (ZSC)</p> | |
| Observations | / | |

| ENJEUX | | |
|-------------------------|---|----------|
| Enjeux sociaux | FAIBLE : Le site ne semble pas être très fréquenté. | 0 |
| Enjeux environnementaux | MOYEN : Les impacts sur les espèces et le milieu sont potentiels et non avérés. | * |
| Enjeux économiques | FAIBLE : Aucune activité économique n'est présente sur le site. | 0 |
| Enjeux territoriaux | MOYEN Notoriété des sites d'escalade du Nord du département | 3 |


| | | |
|---------------------------------|---|--|
| <p>Maîtrise foncière</p> | <p>Parcelles N° 5, 34, 41 (site d'escalade), publique (stationnement)</p>  | |
|---------------------------------|---|--|

| PRECONISATION ET OBSERVATIONS | | |
|-----------------------------------|--|--|
| Préconisations | Le sentier d'accès (ou à minima son entrée) mérite d'être mieux signalé. | |
| Observations particulières | | |
| Gestion du site | Maître d'ouvrage= Commune / Site conventionnée FFME | |
| Personne référent | Jean-Jacques Rolland | |

| ESTIMATION NOTATION/INDICATEURS | | |
|---|---|----|
| Indicateurs sociaux et économiques | | 12 |
| Indicateurs de risque | * | 1 |

Champsaur-Valgaudemar

| | | |
|----------------------------------|-----------------------------|-------------------|
| Code du site : E-28-CV | FALAISE DES DAUPHINS | INDICATEUR |
|----------------------------------|-----------------------------|-------------------|



| | | |
|-------------------------------|--|--|
| Activité | Activité principale : Escalade | |
| Nom du site | Falaise des Dauphins | |
| Ville / Territoire | Saint-Jean-Saint-Nicolas / Champsaur-Valgaudemar | |
| Carte de l'ESI | | |
| Coordonnées Lambert 93 | X=957674 Y=6403224 | |
| Coordonnées GPS | X=6,252 Y=44,680363 | |

| CONSTAT DE L'EXISTANT | | |
|---|--|----------|
| Accès | A la sortie de Pont-du-Fossé en direction d'Orcières | 1 |
| | Navette 05 Voyageurs St-Bonnet / Orcières + 20 minutes de marche | 2 |
| Stationnement | Parking des deux côtés de la route (environ 40 places) | 3 |
| | Parking signalé | 2 |
| Difficultés d'accès | Aucune | |
| Fréquentation (<i>observée au moment de la visite, période de fréquentation</i>) | <p>Fréquentation au moment de la visite du site : 08/08/2012</p> <p>Une dizaine de voitures</p> <p>Interprétation de la fréquentation :</p> <p>Le site semble très fréquenté</p> <p>Beaucoup de groupes d'enfants et adolescents (de nombreux centres de vacances sur Pont-du-Fossé et Ancelles)</p> | 5 |
| Zone fonctionnelle | | 3 |
| Panneaux (<i>explicatifs, directionnels,...</i>) | Sur le parking il y a un grand panneau de présentation (topo des voies) du site d'escalade des Dauphins ainsi qu'une présentation cartographique des différents sites d'escalade du Haut-Champsaur. | |
| Aire de pique-nique | Pas du côté site d'escalade mais de l'autre côté de la route | |
| Sanitaires | Non | |
| Poubelles | Pas du côté site d'escalade mais de l'autre côté de la route | |
| Autres | | |
| Zone d'exercice | | |
| Accès | Sentier bien aménagé pour monter au site d'escalade | |
| Aménagements | <p>Le bas des voies est large et dégagé</p> <p>Il y a un panneau indiquant les différentes voies ainsi que leurs cotations en bas de la falaise</p> | |
| Equipements | Spits et chaînettes | |
| Difficultés | | |
| Sécurité / risques particuliers | | |
| Comportement des usagers | | |
| Remarques particulières concernant le comportement des usagers | Le site est propre, le parking un peu moins | |

| PROBLEMATIQUES ENVIRONNEMENTALES | | |
|----------------------------------|--|---|
| Espèces/habitats à enjeux | Milieu à enjeux : milieu rupestre Espèces à enjeux : espèces rupestres | |
| Impact potentiel ou avéré | Impact potentiel : dérangement des espèces rupestres ou piétinement en falaise (fréquentation importante) | * |
| Statut réglementaire | Aucun | |
| Observations | | |

| ENJEUX | | |
|--------------------------------|---|----------|
| Enjeux sociaux | FORT Site très utilisé par les groupes (scolaires en hors vacances) et colonies pendant l'été | 6 |
| Enjeux environnementaux | MOYEN Les impacts sur les milieux et espèces rupestres sont potentiels et non avérés | * |
| Enjeux économiques | MOYEN Les groupes, nombreux, sont encadrés par des prestataires | 3 |
| Enjeux territoriaux | FORT Un des seuls sites d'escalade du Champsaur Niveaux de difficulté très varié | 6 |
| Maîtrise foncière | Parcelle N° 1185 (site d'escalade), parcelle publique (stationnement) | |

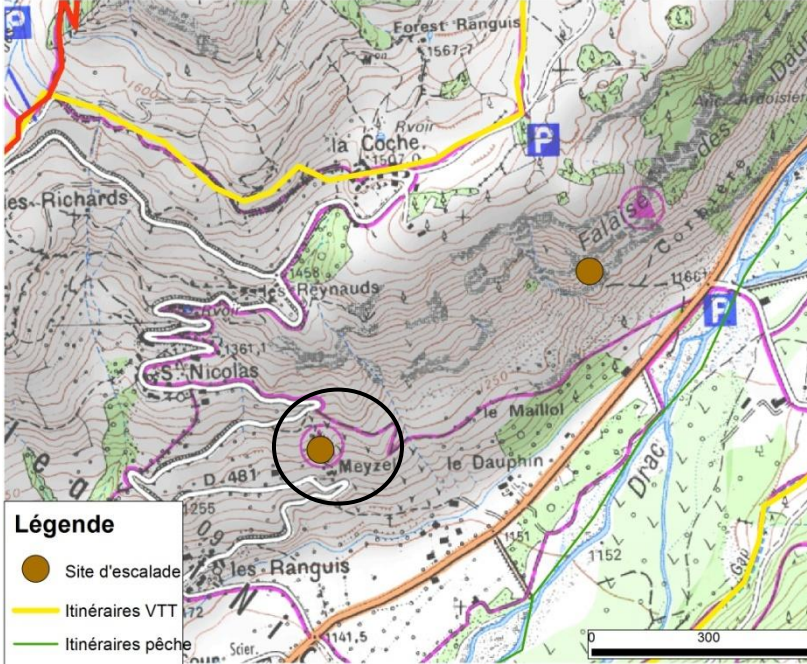


| PRECONISATIONS ET OBSERVATIONS | | |
|--------------------------------|---|---------------|
| Préconisations | <i>Installer une poubelle sur le parking, côté voies d'escalade Au parking indiquer les différents accès possibles aux falaises</i> | |
| Observations particulières | Maître d'ouvrage= Communauté de Communes du Haut Champsaur / Site conventionné FFME | |
| Gestion du site | | |
| Personne référent | | Rolland Marie |

| ESTIMATION NOTATION/INDICATEURS | | |
|------------------------------------|---|----|
| Indicateurs sociaux et économiques | | 31 |
| Indicateurs de risque | * | 1 |

| | | |
|----------------------------------|-------------------------|-------------------|
| Code du site : E-29-CV | ROCHER DE MEYZEL | INDICATEUR |
|----------------------------------|-------------------------|-------------------|




| | | |
|-------------------------------|--|--|
| Activité | Activité principale : Escalade Autres activités présentes sur le site : | |
| Nom du site | Rocher de Meyzel | |
| Ville / Territoire | Saint-Jean-Saint-Nicolas / Champsaur-Valgaudemar | |
| Carte de l'ESI |  | |
| Coordonnées Lambert 93 | X=95698 Y=640276 | |

| | | |
|------------------------|------------------------|--|
| Coordonnées GPS | X=6,243 Y=44,676502 | |
|------------------------|------------------------|--|

| CONSTAT DE L'EXISTANT | | |
|--|--|---|
| Accès | Depuis Pont-du-Fossé, prendre la route qui monte aux Richards | 1 |
| Stationnement | Dans un virage il y a un élargissement qui permet à quelques voitures de se garer (au maximum 5 voitures) | |
| Difficultés d'accès | Des indications en bas de la montée, mais le lieu de stationnement n'est pas indiqué | |
| Fréquentation (observée au moment de la visite, période de fréquentation) | Fréquentation au moment de la visite du site : 08/08/2012 Un groupe d'enfants (colonie) avec un moniteur / 10 personnes 2 voitures sur l'aire de stationnement Interprétation de la fréquentation : Site fréquenté par les groupes pour de l'initiation à l'escalade | 3 |
| Zone fonctionnelle | | 0 |
| Panneaux (explicatifs, directionnels,...) | Panneaux directionnels depuis le parking, indique le Rocher de Meyzel et le Rocher des Dauphins avec la distance | |
| Aire de pique-nique | Non | |
| Sanitaires | Non | |
| Poubelles | Non | |
| Autres | | |
| Zone d'exercice | | |
| Accès | Environ 5 minutes de marche depuis le parking (200 mètres) | |
| Aménagements | Possibilité d'assurage en haut et bas des voies (haut du rocher accessible à pied). | |
| Equipements | Spits / Chainettes | |
| Difficultés | 3 à 7c | |
| Sécurité / risques particuliers | aucun | |
| Comportement des usagers | | |
| Remarques particulières concernant le comportement des usagers | / | |

| PROBLEMATIQUES ENVIRONNEMENTALES | | |
|----------------------------------|-------|--|
| Espèces/habitats à enjeux | / | |
| Impact potentiel ou avéré | / | |
| Statut réglementaire | Aucun | |
| Observations | / | |

| ENJEUX | | |
|--|---|---|
| Enjeux sociaux | MOYEN | 3 |
| Enjeux environnementaux | FAIBLE | 0 |
| Enjeux économiques | FAIBLE | 0 |
| Enjeux territoriaux | MOYEN | 3 |
| Maîtrise foncière | Parcelle N°893 (stationnement), parcelle publique (site d'escalade) | |
|  | | |


| PRECONISATIONS ET OBSERVATIONS | |
|--------------------------------|---|
| Préconisations | / |
| Observations particulières | Maître d'ouvrage= Communauté de Communes du Haut Champsaur / Site conventionné FFME |
| Gestion du site | |
| Personne référent | |

| ESTIMATION NOTATION/INDICATEURS | | |
|------------------------------------|---|----|
| Indicateurs sociaux et économiques | | 10 |
| Indicateurs de risque | * | 0 |

Pays du Buëch

| | | |
|-------------------------------|--|-------------------|
| Code du site : E-29-PB | SITE D'ESCALADE DES GORGES D'AGNIELLE | INDICATEUR |
|-------------------------------|--|-------------------|




| | | |
|-------------------------------|--|--|
| Activité | Activité principale : Escalade Autre activité : Via ferrata, VTT, randonnée pédestre et ballade (notamment l'automne avec le brame du cerf) | |
| Nom du site | Gorges d'Agnielle | |
| Ville / Territoire | La Faurie / Pays du Buëch | |
| Carte de l'ESI |  | |
| Coordonnées Lambert 93 | X= 920476 Y= 6388395 | |
| Coordonnées GPS | X=5,775 Y=44,557266 | |

| | |
|------------------------------|--|
| CONSTAT DE L'EXISTANT | |
|------------------------------|--|

| | | |
|--|---|----------|
| Accès | Depuis Aspres sur Buëch, suivre la route D 1075 direction La Faurie puis suivre le panneau « Gorges d'Agnielle, Site d'escalade » | 1 |
| Stationnement | Plusieurs possibilités : -soit en bordure de route, vaste aire de stationnement signalée, goudronnée d'une capacité d'environ 70 places -soit en avançant sur la piste forestière, stationnement en bordure de piste. | 2 3 |
| Difficultés d'accès | Aucune | |
| Fréquentation (observée au moment de la visite, période de fréquentation) | Fréquentation au moment de la visite du site : 7 véhicules, touristes en camping , 6 grimpeurs Interprétation de la fréquentation : Le site semble être fréquenté de manière importante | 3 |
| Zone fonctionnelle | | 3 |
| Panneaux (explicatifs, directionnels,...) | Signalisation de la zone d'exercice, panneau de présentation du site et des enjeux environnementaux liés aux espèces locales. | |
| Aire de pique-nique | Plusieurs tables bien entretenues (en ciment) | |
| Sanitaires | / | |
| Poubelles | Nombreuses poubelles fixes | |
| Autres | / | |
| Zone d'exercice | | |
| Accès | Piste forestière depuis la route, 10 mn de marche | |
| Aménagements | Sentiers montants vers les secteurs | |
| Equipements | Voies bien équipées, zone pour assurer dégagée, équipement avec spits | |
| Difficultés | Cotations du 4 au 7 | |
| Sécurité / risques particuliers | Via ferrata circulant au dessus de certaines voies : risque de chute de pierres | |
| Comportement des usagers | | |
| Remarques particulières concernant le comportement des usagers | | |

| | |
|---|--|
| PROBLEMATIQUES ENVIRONNEMENTALES | |
|---|--|

| | | |
|----------------------------------|--|--|
| Espèces/habitats à enjeux | Plusieurs espèces présentées sur panneau explicatif : oiseaux rupestres, chiroptères, chamois, Apollon | |
| Impact potentiel ou avéré | Impact potentiel sur les espèces citées | |
| Statut réglementaire | <p>ZNIEFF terrestre Type I : code 05-126-199</p> <p>Gorges d'Agnielle et partie inférieure de la combe Seraine</p> <p>Faune : Dix espèces animales patrimoniales, dont trois sont déterminantes</p> <p>Flore : Cinq espèces végétales déterminantes, dont deux sont protégées au niveau national : l'Inule de deux formes et la Scandix en étoile</p> <p>Site Natura2000 FR9301511 (ZSC)</p> | |
| Observations | Potentiel site ENS | |


| ENJEUX | | |
|--------------------------------|--|-----------|
| Enjeux sociaux | FORT : site très accessible par les usagers, pouvant accueillir un grand nombre de pratiquants et pourvu d'un grand intérêt paysager | 6 |
| Enjeux environnementaux | FORT : activités sportives pouvant être intenses sur les falaises (escalade, via ferrata), et en fond de gorges (circulation, randonneurs) | ** |
| Enjeux économiques | MOYEN | 3 |
| Enjeux territoriaux | FORT : Site réputé | 6 |
| Maîtrise foncière | <p>Parcelle N° 683 (site d'escalade), parcelle publique (stationnement)</p>  | |

| | | |
|--|--|--|
| | | |
|--|--|--|

| PRECONISATIONS ET OBSERVATIONS | |
|---|---|
| Préconisations | Drainer l'aire de pique-nique (inondée en période pluvieuse) Conciliation des différents usages (sports, sylviculture, excursions) avec les enjeux environnementaux (ONF, ENS) |
| Observations particulières Gestion du site Personne référent | Maître d'ouvrage= Communauté de Communes du Haut-Buech / Accord tacite avec la FFME Pierre-Yves BOCHATON |

| ESTIMATION NOTATION/INDICATEURS | | |
|---|---|----|
| Indicateurs sociaux et économiques | | 27 |
| Indicateurs de risque | * | 2 |

| | | |
|----------------------------------|---|------------------------|
| Code du site : E-30-PB | PARKING DU BELLERIC (SECTEURS BELLERIC, CASCADE ET CHATEAU) ORPIERRE | INDICATEUR R |
|----------------------------------|---|------------------------|



| | |
|---------------------------|--|
| Activité | <p>Activité principale : Escalade</p> <p>Autres activités présentent sur le site : Randonnée pédestre, VTT</p> |
| Nom du site | <p>Parking du Belleric, vers les secteurs :</p> <ul style="list-style-type: none"> • Belleric • Cascade • Château |
| Ville / Territoire | Orpierre / Pays du Buëch |
| Carte de l'ESI | |


| | | |
|-------------------------------|-------------------------|--|
| Coordonnées Lambert 93 | X=914990 Y=6361208 | |
| Coordonnées GPS | X=5,696 Y=44,3168588 | |

| CONSTAT DE L'EXISTANT | | |
|--|--|----------|
| Accès | Le parking est situé dans le village et bien indiqué | 1 |
| | Navette 05 Voyageurs qui se rend à Orpierre (en été) De 10 minutes à 40 minutes de marche pour se rendre sur les différents secteurs | 5 |
| Stationnement | 17 places de parking, parking signalé | 2 |
| | Le parking de la place du village est également utilisé par les grimpeurs | 3 |
| Difficultés d'accès | Aucune | |
| Fréquentation (observée au moment de la visite, période de fréquentation) | Fréquentation au moment de la visite du site : 12/07/2012 1 voiture, mais 25 voitures (en majorité voitures de grimpeurs) garées sur la place du village Interprétation de la fréquentation : Les sites d'escalade d'Orpierre sont très fréquentés (notamment au printemps) Du monde qui passe à pied pour monter aux différents secteurs | 5 |
| Zone fonctionnelle | | 5 |
| Panneaux (explicatifs, directionnels,...) | Panneau indiquant les différents secteurs (temps et indicatifs et secteurs) | |
| Aire de pique-nique | Une table | |
| Sanitaires | Toilettes publiques et eau potable | |
| Poubelles | Pas sur le parking, mais dans le village | |
| Autres | | |
| Zone d'exercice | | |
| Accès | Sentier montant aux différents secteurs | |
| Aménagements | Sentier large et bien entretenu, débroussaillé | |
| Equipements | Compteur de passage sur le sentier Voies bien équipées, points rapprochés, zone pour assurer est large et dégagée | |
| Difficultés | Quelques voies patinées car secteur d'origine | |

| | | |
|--|------------------|--|
| Sécurité / risques particuliers | Secteur sécurisé | |
| Comportement des usagers | | |
| Remarques particulières concernant le comportement des usagers | Site propre | |

| | | |
|---|---|--|
| PROBLEMATIQUES ENVIRONNEMENTALES | | |
| Espèces/habitats à enjeux | Milieu à enjeux : milieu rupestre Espèces à enjeux : espèces rupestres | |
| Impact potentiel ou avéré | Impact potentiel : dérangement des espèces rupestres ou piétinement en falaise (fréquentation importante) | |
| Statut réglementaire | ZNIEFF Type I : code 05-100-241 Adrech et falaises d'Orpierre - le Suillet Faune : Aucune espèce animale patrimoniale n'est connue Flore : L'Egilope à inflorescence cylindrique (<i>Aegilops cylindrica</i>) est la seule espèce végétale déterminante | |
| Observations | Travail en collaboration avec la LPO pour connaître la faune avicole des falaises | |







| | | |
|-------------------------|--|-----------|
| ENJEUX | | |
| Enjeux sociaux | FORT 50 000 PASSAGES PAR AN POUR MONTER AUX VOIES D'ESCALADE | 6 |
| Enjeux environnementaux | MOYEN Les impacts sur les milieux et espèces rupestres sont potentiels et non avérés | * |
| Enjeux économiques | TRES FORT L'escalade est le moteur économique du village d'Orpierre, La demande en hébergement a permis l'ouverture de nombreux gîtes et d'un camping sur la commune Les commerces vivent en grande partie grâce à la venue des grimpeurs | 10 |
| Enjeux territoriaux | TRES FORT Orpierre est un site d'escalade international / De nombreux grimpeurs étrangers (essentiellement européens) viennent sur ce site Son succès est du au grand nombre de voies (550 longueurs), la possibilité de faire des grandes ou petites voies, la qualité de la roche et de l'équipement (équipement rapproché qui permet une grimpe très sécurisée), et son ensoleillement (période de grimpe importante : de Mars à | 10 |

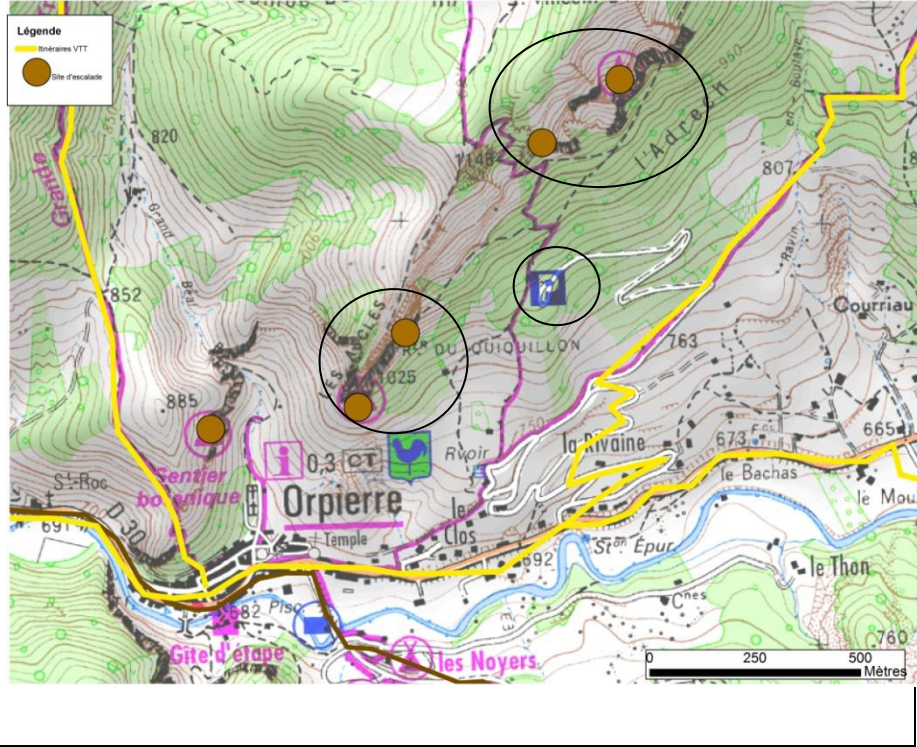
| | | |
|--------------------------|--|--|
| | Novembre). | |
| Maîtrise foncière | Parcelle N° 16 (stationnement)  | |

| PRECONISATIONS ET OBSERVATIONS | |
|-----------------------------------|--|
| Préconisations | |
| Observations particulières | Maître d'ouvrage= Communauté de Communes du Haut-Buech / Site conventionné FFME |
| Gestion du site | |
| Personne référent | |

| ESTIMATION NOTATION/INDICATEURS | | |
|---|---|----|
| Indicateurs sociaux et économiques | | 47 |
| Indicateurs de risque | * | 1 |

| | | |
|----------------------------------|---|-------------------|
| Code du site : E-31-PB | PARKING DE L'ADRECH (SECTEURS LES BLACHES, ADRECH, ASCLES, QUIQUILLON SE, LES 4 HEURES) ORPIERRE | INDICATEUR |
|----------------------------------|---|-------------------|

| | | |
|--|---|--|
|  |  |  |
|  |  |  |
| Activité | <p>Activité principale : Escalade</p> <p>Autres activités présentent sur le site :</p> | |
| Nom du site | <p>Parking de L'Adrech / Secteurs :</p> <ul style="list-style-type: none"> • les Blaches • Ascle • Adrech • Quiquillon SE • Les 4 heures | |
| Ville / Territoire | Orpierre / Pays du Buëch | |

| | | |
|-------------------------------|--|--|
| Carte de l'ESI |  | |
| Coordonnées Lambert 93 | X=915427 Y=6361835 | |
| Coordonnées GPS | X=5,702 Y=44,3223698 | |


| CONSTAT DE L'EXISTANT | | |
|--|--|----------|
| Accès | <p>Avant le village d'Orpierre (en venant de Laragne) suivre les indications routières « parking de l'Adrech ». La route se transforme en chemin de terre, praticable sans problèmes, les indications sont toujours présentes.</p> <p>>30 minutes à pied du village d'Orpierre</p> | 1 |
| Stationnement | Parking signalé, très bien aménagé, environ 40 places ombragées / Le parking n'est pas goudronné | 2 3 |
| Difficultés d'accès | .Aucunes | |
| Fréquentation (observée au moment de la visite, période de fréquentation) | <p>Fréquentation au moment de la visite du site : 12/07/2012 à 9h30</p> <p>6 voitures, des plaques françaises hors département</p> <p>Interprétation de la fréquentation :</p> <p>La fréquentation est très importante au printemps (surtout lors des longs weekends) et plus faible en été, notamment à cause de la chaleur qui rend la pratique de l'escalade en journée assez délicate.</p> | 5 |
| Zone fonctionnelle | | 3 |
| Panneaux (explicatifs, directionnels,...) | Un panneau sur le parking, indiquant que l'on se trouve sur une propriété privée d'où un respect de celle-ci et un rappel concernant la présence de toilettes. Le panneau indique également que le camping et | |

| | | |
|---|---|--|
| | les feux sont interdits sur le parking. | |
| Aire de pique-nique | Non | |
| Sanitaires | A côté du parking, ils sont indiqués seulement sur le panneau explicatif à l'entrée du parking, ne sont plus fléchés dans le parking. | |
| Poubelles | Non | |
| Autres | | |
| Zone d'exercice | | |
| Accès | Les sentiers d'accès aux différents secteurs sont très bien aménagés, ils sont larges et des panneaux indicatifs (km, secteurs...) sont apposés régulièrement | |
| Aménagements | Sentier bien entretenu La falaise est équipée Le bas des voies est large ce qui facilite l'assurage Les noms des voies sont indiqués en bas des voies (peinture) | |
| Equipements | Compteurs de personnes installés au départ du sentier | |
| Difficultés | Chemin raide mais bien entretenu | |
| Sécurité / risques particuliers | Panneaux de prévention concernant le risque de chute de pierre | |
| Comportement des usagers | | |
| Remarques particulières concernant le comportement des usagers | Rien à signaler, le sentier et le bas des voies sont propres | |

| | | |
|---|---|--|
| PROBLEMATIQUES ENVIRONNEMENTALES | | |
| Espèces/habitats à enjeux | Milieu à enjeux : milieu rupestre Espèces à enjeux : espèces rupestres | |
| Impact potentiel ou avéré | Impact potentiel : dérangement des espèces rupestres ou piétinement en falaise (fréquentation importante) | |
| Statut réglementaire | ZNIEFF Type I : code 05-100-241 Adrech et falaises d'Orpierre - le Suillet Faune : Aucune espèce animale patrimoniale n'est connue Flore : L'Egilope à inflorescence cylindrique (<i>Aegilops cylindrica</i>) est la seule espèce végétale déterminante | |

| | | |
|---------------------|---|--|
| Observations | Travail en collaboration avec la LPO pour connaître la faune avicole des falaises | |
|---------------------|---|--|

| ENJEUX | | |
|--------------------------------|---|-----------|
| Enjeux sociaux | FORT : LES SITES D'ESCALADE D'ORPIERRE COMPTABILISENT ENVIRON 50 000 PASSAGES PAR AN (COMPTEUR DE PASSAGE) | 6 |
| Enjeux environnementaux | MOYEN Les impacts sur les milieux et espèces rupestres sont potentiels et non avérés | * |
| Enjeux économiques | TRES FORT L'escalade est le moteur économique du village d'Orpierre, La demande en hébergement a permis l'ouverture de nombreux gîtes et d'un camping sur la commune Les commerces vivent en grande partie grâce à la venue des grimpeurs | 10 |
| Enjeux territoriaux | TRES FORT Orpierre est un site d'escalade international / De nombreux grimpeurs étrangers (essentiellement européens) viennent sur ce site Son succès est du au grand nombre de voies (550 longueurs), la possibilité de faire des grandes ou petites voies, la qualité de la roche et de l'équipement (équipement rapproché qui permet une grimpe très sécurisée), et son ensoleillement (période de grimpe importante : de Mars à Novembre). | 10 |
| Maîtrise foncière | Parcelles N° 457, 458, 459 (stationnement) | |



| PRECONISATIONS ET OBSERVATIONS | |
|--------------------------------|---|
| Préconisations | |
| Observations particulières | |
| Gestion du site | Maître d'ouvrage= Communauté de Communes du Haut-Buech / Site conventionné FFME |
| Personne référent | Pierre-Yves Bochaton |

| ESTIMATION NOTATION/INDICATEURS | | |
|------------------------------------|---|----|
| Indicateurs sociaux et économiques | | 40 |
| Indicateurs de risque | * | 1 |


| | | |
|------------------------|--|------------|
| Code du site : E-32-PB | SITE D'ESCALADE SAINT JULIEN EN BEAUCHENE | INDICATEUR |
|------------------------|--|------------|



| | | |
|-------------------------------|-------------------------------------|--|
| Activité | Activité principale : Escalade | |
| Nom du site | Saint Julien en Beauchêne | |
| Ville / Territoire | Julien en Beauchêne / Pays du Buëch | |
| Carte de l'ESI | | |
| Coordonnées Lambert 93 | X= 915256 Y= 6395323 | |
| Coordonnées GPS | X=5,714 Y=44,6235891 | |

| CONSTAT DE L'EXISTANT | | |
|---|---|----------|
| Accès | Depuis Julien en Beauchêne, suivre les panneaux « Site d'escalade » | 1 |
| Stationnement | Aucune aire de stationnement signalée, stationnement possible en bordure de route à proximité du panneau « site d'escalade » ou à 50 m sur une aire plane. Capacité totale :3 ou 4 places | |
| Difficultés d'accès | Aire de stationnement difficile à trouver | |
| Fréquentation (<i>observée au moment de la visite, période de fréquentation</i>) | Fréquentation au moment de la visite du site : 3 voitures, 7 grimpeurs Interprétation de la fréquentation : Le site semble fréquenté de manière importante | 3 |
| Zone fonctionnelle | | |
| Panneaux (<i>explicatifs, directionnels,...</i>) | aucun | |
| Aire de pique-nique | aucune | |
| Sanitaires | / | |
| Poubelles | / | |
| Autres | Un banc en bordure de route | |
| Zone d'exercice | | |
| Accès | Sentier depuis la route montant à la falaise (5mn de marche) | |
| Aménagements | / | |
| Equipements | Voies bien équipées, zone pour assurer est large et dégagée, équipement avec des broches | |
| Difficultés | Falaise école | |
| Sécurité / risques particuliers | Site sans danger particulier | |
| Comportement des usagers | | |
| Remarques particulières concernant le comportement des usagers | | |

| PROBLEMATIQUES ENVIRONNEMENTALES | | |
|----------------------------------|---------------------------------|--|
| Espèces/habitats à enjeux | / | |
| Impact potentiel ou avéré | / | |
| Statut réglementaire | Site Natura2000 FR9301511 (ZSC) | |
| Observations | | |

| ENJEUX | | |
|-------------------------|---|---|
| Enjeux sociaux | MOYEN : importance du site dans le potentiel touristique de la commune | 3 |
| Enjeux environnementaux | FAIBLE | |
| Enjeux économiques | FAIBLE : Capacité d'accueil faible | 0 |
| Enjeux territoriaux | FAIBLE | 0 |
| Maîtrise foncière | Parcelle N° 1  | |

| PRECONISATIONS ET OBSERVATIONS | |
|-----------------------------------|--|
| Préconisations | Aménager une aire de stationnement plus visible |
| Observations particulières | |
| Gestion du site | Maître d'ouvrage = Communauté de communes du Haut-Buëch / Site conventionné FFME |
| Personne référent | Pierre-Yves Bochaton |

| ESTIMATION NOTATION/INDICATEURS | | |
|---|---|---|
| Indicateurs sociaux et économiques | | 7 |
| Indicateurs de risque | * | 0 |

Gapençais

| | | |
|----------------------------------|---------------------------------|-------------------|
| Code du site : E-33-GA | SITE D'ESCALADE DE CEÛSE | INDICATEUR |
|----------------------------------|---------------------------------|-------------------|



| | | |
|---------------------------|--|--|
| Activité | <p>Escalade</p> <p>Autres activités : VTT, randonnée pédestre / En hiver : raquettes à neige sur les crêtes, ski alpin, occasionnellement formation d'une cascade de glace</p> | |
| Ville / Territoire | <p>Sigoyer</p> <p>Gapençais</p> | |
| Carte de l'ESI | | |

| | | |
|-------------------------------|-----------------------|--|
| Coordonnées Lambert 93 | X=934336 Y=6382024 | |
| Coordonnées GPS | X=5,948 Y=44,498 | |

| CONSTAT DE L'EXISTANT | | |
|--|--|----------|
| Accès | A Sigoyer, route indiqué en direction des Guérins | 1 |
| | Navette mise en place cet été au départ de Gap, mais peu d'utilisation (sans doute du à un manque de promotion-communication sur l'existence de cette dernière) | 5 |
| Stationnement | Aire de stationnement au niveau des Guérins (cf. fiche site des Guérins) | 2 |
| | | 3 |
| Difficultés d'accès | Ornières à l'entrée de l'aire de stationnement | |
| Fréquentation (observée au moment de la visite, période de fréquentation) | Fréquentation observée au moment de la visite (10/08/2012 aux alentours de 8h30) : - Une dizaine de voitures - Une dizaines de personnes au niveau de l'aire de stationnement | 5 |
| | Interprétation sur la fréquentation : Le site des Guérins ainsi que les falaises de Céüse sont des sites qui connaissent une importante fréquentation. | |
| Zone fonctionnelle | | 3 |
| Panneaux (explicatifs, directionnels,...) | Panneaux directionnels pour signaler l'accès au site de pratique. | |
| Aire de pique-nique | / | |
| Sanitaires | / | |
| Poubelles | / | |
| Autres | fontaine au niveau de l'aire de stationnement | |
| Zone d'exercice | | |
| Accès | Marche d'approche relativement longue (1h) sur un sentier. | |
| Aménagements / Equipements | Certains mousquetons en haut de voies peuvent être usés. Sinon, équipement adaptés à la pratique. | |
| Difficultés | Tous niveaux | |
| Sécurité / risques particuliers | mousquetons en haut de voies parfois usés. | * |
| Comportement des usagers | | |

| | | |
|---|--|--|
| Remarques particulières concernant le comportement des usagers | La surfréquentation du site s'accompagne d'un certain nombre d'incivilités : déchets, papiers toilette, feux,... | |
|---|--|--|

| ENVIRONNEMENT | | |
|----------------------------------|---|--|
| Espèces/habitats à enjeux | espèces et milieu rupestre | |
| Impact potentiel ou avéré | Impacts potentiels : - Dérangement de la faune - Piétinement en falaise | |
| Statut réglementaire | ZNIEFF terrestre Type I : code 05-128-205 Montagne et corniche de Céüse - le Fays - la Manche - crête de Combe Noire - la Petite Céüse - l'Ubac Faune : Onze espèces animales patrimoniales, dont trois déterminantes Flore : Quatorze espèces végétales déterminantes, dont cinq sont protégées au niveau national Site Natura2000 FR9301514 (ZIC) | |
| Observations | La surfréquentation du site s'accompagne d'un certain nombre d'incivilités : déchets, papiers toilette, feux,... | |

| ENJEUX | | |
|--------------------------------|---|-----------|
| Enjeux sociaux | FORT : Le site est très fréquenté. | 6 |
| Enjeux environnementaux | FORT : Les impacts sur les espèces et le milieu sont potentiels et non avérés. De nombreux déchets sont présents sur le site, le rendant sale. Des espèces végétales rares, voire endémiques du massif (geum heterocarpum à proximité des sites d'escalade) et piétinement important / Dérangement de la faune | ** |
| Enjeux économiques | MOYEN : Aucune activité économique n'est présente sur le site cependant de nombreux gîtes et structures d'accueil dépendent indirectement de l'attractivité de Céüse | 3 |
| Enjeux territoriaux | TRES FORT : La falaise de Céüse est l'une des images fortes du gapençais. Site emblématique et international pour la pratique de l'escalade | 9 |
| Maîtrise foncière | Parcelles N° 89, 556, 586 (stationnement), N° 1, 2, 746, publique (site d'escalade) | |




| PRECONISATION ET OBSERVATIONS | | |
|-----------------------------------|---|--|
| Préconisations | Vérifier l'état des équipements sur voies et remplacer les équipements usés. Mettre en place des panneaux de réglementations et de sensibilisation pour inciter les usagers à mieux respecter l'environnement. | |
| Observations particulières | Potentiel site ENS Site potentiellement éligible à la SCAP Risques d'incendie importants | |
| Observations particulières | | |
| Gestion du site | Maître d'ouvrage= Communauté de Communes de Tallard-Barcellonalette / Accord tacite avec la FFME | |
| Personne référent | Rolland Marie | |

| ESTIMATION NOTATION/INDICATEURS | | |
|---|---|----|
| Indicateurs sociaux et économiques | | 37 |
| Indicateurs de risque | * | 2 |

Dévoluy


| | | |
|---------------------------------|----------------------------|-------------------|
| Code du site : E-34-D | ESCALADE LES GICONS | INDICATEUR |
|---------------------------------|----------------------------|-------------------|



| | | |
|-------------------------------|-------------------------|--|
| Activité | escalade | |
| Ville / Territoire | St Disdier Dévoluy | |
| Carte de l'ESI | | |
| Coordonnées Lambert 93 | X=930517 Y=6409372 | |
| Coordonnées GPS | X=5,913 Y=44,7452132 | |

| CONSTAT DE L'EXISTANT | | |
|--|--|----------|
| Accès | Depuis St Disdier : D520 jusqu'au hameau des Hauts Gicons | 1 |
| Stationnement | Aire de stationnement signalée, aménagée. | 2 |
| | Capacité : une dizaine de voitures | 3 |
| Difficultés d'accès | / | |
| Fréquentation (<i>observée au moment de la visite, période de fréquentation</i>) | <p>Fréquentation observée au moment de la visite (09/08/2012 aux alentours de 13h30) :</p> <ul style="list-style-type: none"> - Une voiture (+ celle du Cabinet JED) - 2 grimpeurs <p>Interprétation sur la fréquentation :</p> <p>Fréquentation moyenne</p> | 2 |
| Zone fonctionnelle | | 3 |
| Panneaux (<i>explicatifs, directionnels,...</i>) | <p>Au niveau de l'aire de stationnement : un panneau de présentation : un dessin de la falaise sur une face, des recommandations sur l'autre face.</p> <p>Le long du sentier d'accès à la falaise : une feuille pour avertir du risque de chute de pierre au niveau du site de pratique.</p> | |
| Aire de pique-nique | 1 table en bois au niveau de l'aire de stationnement | |
| Sanitaires | / | |
| Poubelles | / | |
| Autres | / | |
| Zone d'exercice | | |
| Accès | Un sentier bien marqué au sol et signalé partant de l'aire de stationnement permet d'accéder au site de pratique. | |
| Aménagements / Equipements | <p>Voies équipées de plaquettes</p> <p>Place d'assurance adaptée.</p> <p>Noms des voies</p> | |
| Difficultés | tous niveaux | |
| Sécurité / risques particuliers | risque de chutes de pierre | |
| Comportement des usagers | | |
| Remarques particulières concernant le comportement des usagers | / | |

| ENVIRONNEMENT | | |
|---------------------------|---|--|
| Espèces/habitats à enjeux | espèces et milieu rupestres | |
| Impact potentiel ou avéré | Impacts potentiels : <ul style="list-style-type: none"> - Dérangement de la Faune - Piétinement en falaise. | |
| Statut réglementaire | Site Natura2000 FR9301511 (ZSC) | |
| Observations | / | |

| ENJEUX | | |
|-------------------------|--|---|
| Enjeux sociaux | FORT: Le site est une école d'escalade, fréquentée par des clubs (ex. le CAF) | 6 |
| Enjeux environnementaux | MOYEN : Les impacts sur les espèces et le milieu sont potentiels et non avérés. | * |
| Enjeux économiques | FAIBLE : Aucune activité économique n'est présente sur le site. | 0 |
| Enjeux territoriaux | FORT : Ce site d'escalade est un site important pour le territoire du Dévoluy. | 6 |
| Maîtrise foncière | Parcelle N° 15, 16, 22 (site d'escalade)  | |

| PRECONISATION ET OBSERVATIONS | | |
|---|--|--|
| Préconisations | <p>Pour sécuriser la pratique de l'escalade, une purge de la falaise peut être nécessaire afin de limiter les chutes de pierre.</p> <p>Il conviendrait également de mettre en place un panneau d'avertissement qui soit plus pérenne que la feuille.</p> | |
| Observations particulières Gestion du site Personne référent | <p>Maître d'ouvrage= Communauté de Communes du Dévoluy / Site conventionné FFME</p> <p>Rolland Marie</p> | |

| ESTIMATION NOTATION/INDICATEURS | | |
|---|---|----|
| Indicateurs sociaux et économiques | | 23 |
| Indicateurs de risque | * | 1 |

Fiches de canyon :

Pays des Ecrins

| | | |
|----------------------------------|--------------------------|-------------------|
| Code du site : C-01-PE | CANYON DU FOURNEL | INDICATEUR |
|----------------------------------|--------------------------|-------------------|




| | | |
|-------------------------------|---|--|
| Activité | Canyoning | |
| Ville / Territoire | L'Argentière la Bessée Pays des Ecrins | |
| Carte de l'ESI | | |
| Coordonnées Lambert 93 | X=979397 Y=6415970 | |

| | | |
|------------------------|-----------------------------|--|
| Coordonnées GPS | X= 6,533397 Y= 44,786607 | |
|------------------------|-----------------------------|--|

| CONSTAT DE L'EXISTANT | | |
|--|--|----------|
| Accès | N94 jusqu'à l'Argentière la Bessée, puis D423. | 1 |
| Stationnement | <p>Deux aires de stationnement possibles :</p> <ul style="list-style-type: none"> - L'aire de stationnement aménagée et signalée des mines d'argent : environ 25/30 voitures. - Une aire de stationnement non signalée, non aménagée, sur la sur largeur de la route à l'entrée du sentier d'accès au canyon : stationnement anarchique, environ une dizaine de place. <p>Le parking des Mines d'Argent est rapidement saturé, il n'y a pas assez de places. Le parking est utilisé par les prestataires de canyon (et leurs clients) ainsi que par les visiteurs des Mines d'Argent.</p> | |
| Difficultés d'accès | La route d'accès est très étroite. | |
| Fréquentation (observée au moment de la visite, période de fréquentation) | <p>Fréquentation observée au moment de la visite (31/07/2012 aux alentours de 10h) :</p> <ul style="list-style-type: none"> - Sur l'aire de stationnement des mines d'argent : une vingtaine de voitures, une dizaine de pratiquants de canyoning, une dizaine de randonneurs. - Sur l'autre aire de stationnement : une dizaine de voiture <p>Interprétation sur la fréquentation :</p> <p>La fréquentation du site est extrêmement importante en été. La très grande majorité de la pratique est encadrée par des prestataires canyon (la pratique individuelle est très faible).</p> <p>En plein été il peut y avoir jusqu'à cent passages par jour sur le canyon. Il y a 6 à 8 groupes le matin et 6 à 8 l'après-midi.</p> <p>Les prestataires du Briançonnais, Pays des Ecrins, Guillestrois et Embrunais encadrent régulièrement sur le Fournel.</p> <p>Le Canyon du Fournel est accessible facilement, sans difficultés et permet une pratique de découverte ludique et complète du canyon.</p> | 5 |
| Zone fonctionnelle | | 3 |
| Panneaux (explicatifs, directionnels,...) | A l'entrée du sentier d'accès au canyon se trouve un panneau de présentation de la dangerosité du torrent du Fournel ainsi qu'un panneau de présentation de la pratique du canyoning (règles à respecter). | |
| Aire de pique-nique | / | |
| Sanitaires | / | |
| Poubelles | / | |
| Autres | / | |
| Zone d'exercice | | |

| | | |
|---|--|--|
| Accès | Depuis l'aire de stationnement des mines d'argent, il faut d'abord suivre la route. Au niveau de la seconde aire de stationnement, un sentier escarpé permet d'atteindre le cours d'eau. | |
| Aménagements / Equipements | EDF a réalisé un captage d'eau (qui permet la pratique du canyon possible car le débit est relativement faible) sur le Fournel. Il peut arriver qu'EDF fasse des lâchers d'eau sur le Fournel. Pour ces cas là, le canyon est équipé de hauts parleurs (alimentés par des capteurs solaires) qui diffusent l'information. Des évacuations (sous forme de petites via ferrata se trouvent tout le long du canyon. L'évacuation de tout le canyon doit être effectuée en 10 minutes. Le système est aménagé pour ce temps. | |
| Difficultés | Pas de difficultés particulières | |
| Sécurité / risques particuliers | Le torrent du Fournel est soumis a des crues importantes et soudaines, ce qui représente un risque pour la sécurité des pratiquants. CF Aménagement / Possibilité d'échappatoires sur le canyon sous la forme de via ferrata. Hauts parleurs installés dans le canyon. | |
| Comportement des usagers | | |
| Remarques particulières concernant le comportement des usagers | / | |

| | | |
|----------------------------------|--|--|
| ENVIRONNEMENT | | |
| Espèces/habitats à enjeux | Les espèces et milieu rupestres | |
| Impact potentiel ou avéré | Impacts potentiels : <ul style="list-style-type: none"> - Dérangement de la faune - Piétinement en falaise | |
| Statut réglementaire | ZNIEFF terrestre Type I : code 05-112-145 Vallon du Fournel - bois du Simon de l'Aigle - bois Noir Faune : Quarante cinq espèces animales patrimoniales, dont onze espèces déterminantes Flore : Treize espèces végétales déterminantes dont trois sont protégées au niveau national Site Natura2000 FR9301502 (ZSC) | |
| Observations | Lâchers de poissons réalisés par EDF | |

| ENJEUX | | |
|-------------------------|--|----|
| Enjeux sociaux | FORT : Le canyon est extrêmement fréquenté pendant l'été (jusqu'à 100 passages par jour) et essentiellement par des groupes encadrés. | 6 |
| Enjeux environnementaux | MOYEN : Les impacts sur les espèces et le milieu sont potentiels et non avérés. | * |
| Enjeux économiques | TRES FORT : La pratique encadrée est très importante dans le canyon. La très grande majorité de la pratique est encadrée. Les groupes viennent du briançonnais à l'Embrunais dans le canyon du Fournel. La demi-journée coute entre 40 et 46 euros par personne, un groupe compte environ 8 personnes. Il y a parfois jusqu'à 16 groupes dans la journée (journée = 5800 euros de prestation encadrement sur le Fournel tous groupes confondus). | 10 |
| Enjeux territoriaux | FORT : Le canyon du Fournel est renommé dans le nord du département. | 6 |
| Maîtrise foncière | Parcelles N°1364, 1371 (stationnement)  | |

| PRECONISATION ET OBSERVATIONS | | |
|-------------------------------|---|--|
| Préconisations | / | |
| Observations particulières | / | |

| ESTIMATION NOTATION/INDICATEURS | | |
|------------------------------------|---|----|
| Indicateurs sociaux et économiques | | 31 |
| Indicateurs de risque | * | 1 |

*Elaboration du Plan Départemental des Espaces, Sites et Itinéraires pour un développement maîtrisé de
s sports de nature dans le département des Hautes-Alpes*



Rapport de Phase 1
Décembre 2012

Recueil des fiches ESI relatifs aux sports de nature
dans le département des Hautes-Alpes

Fiches ESI multiactivités

Sommaire

| | |
|--|-----|
| Fiches d'espaces de multiactivités : | 3 |
| Briançonnais | 3 |
| Pays des Ecrins..... | 40 |
| Queyras | 56 |
| Guillestrois..... | 73 |
| Embrunais-Savinois | 77 |
| Champsaur-Valgaudemar..... | 93 |
| Gapençais | 120 |
| Pays du Buëch..... | 132 |
| Dévoluy..... | 136 |

Fiches d'espaces de multiactivités :

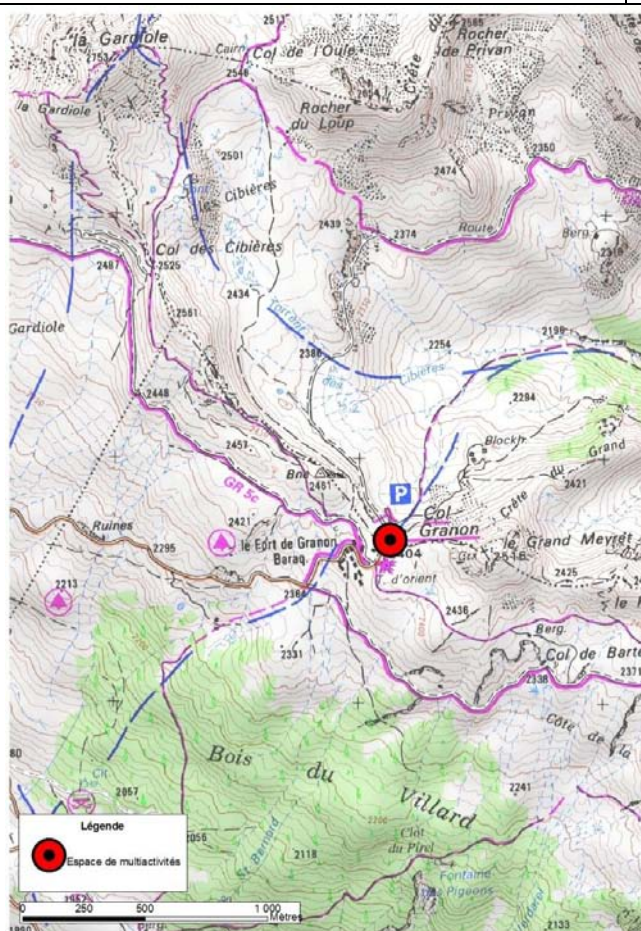
Briançonnais

| Code du site : M-01-B | COL DU GRANON | INDICATEUR |
|--------------------------|---------------|------------|
|--------------------------|---------------|------------|



| | | |
|--------------------|-----------------------------|--|
| Activité | Randonnée pédestre et VTT | |
| Ville / Territoire | St Chaffrey Briançonnais | |

Carte de l'ESI



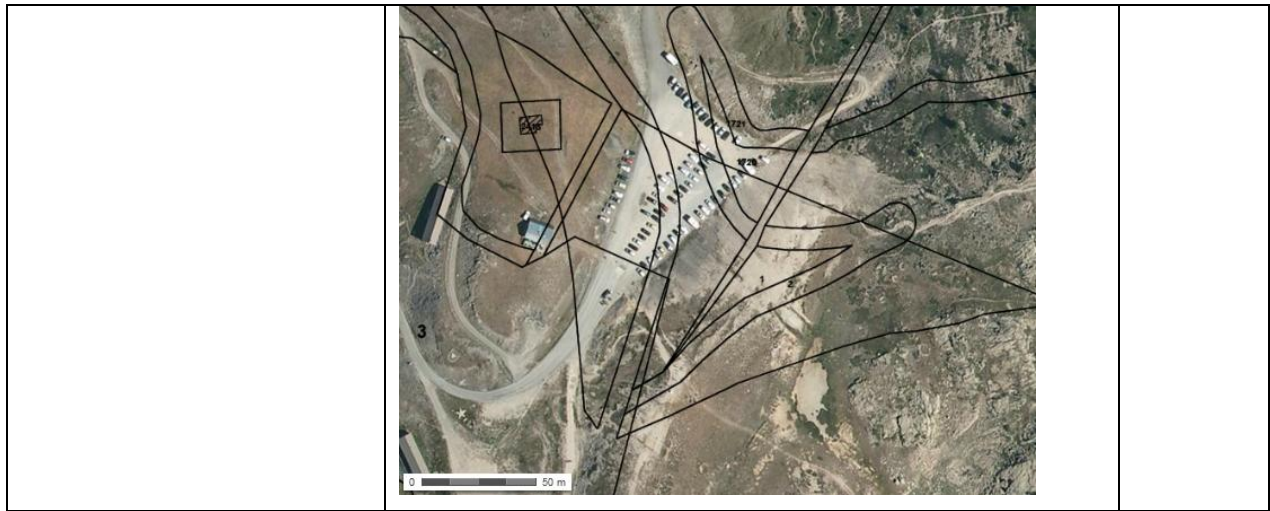
| | | |
|------------------------------|-----------------------------|--|
| Coordonnées Lambert93 | X=984666 Y=6435845 | |
| Coordonnées GPS | X= 6,611433 Y= 44,963217 | |

| CONSTAT DE L'EXISTANT | | |
|--|---|----------|
| Accès | D1091 en direction de St Chaffrey, puis D234 ^T vers le col du Granon. La route vers le col du Granon est signalée. | 1 |
| Stationnement | Vaste aire de stationnement au col du Granon. Possibilité de stationnement : environ 200 voitures | 2 3 |
| Difficultés d'accès | / | |
| Fréquentation (observée au moment de la visite, période de fréquentation) | Fréquentation observée au moment de la visite (le 27/07/2012, vers 10h30) : <ul style="list-style-type: none"> - Une trentaine de voitures - Une dizaine de personnes Interprétation de la fréquentation : Le site semble très fréquenté. | 5 |
| Zone fonctionnelle | | 3 |
| Panneaux (explicatifs, directionnels,...) | Panneaux directionnels pour la randonnée pédestre | |
| Aire de pique-nique | / | |
| Sanitaires | / | |
| Poubelles | / | |
| Autres | Table d'orientation Présence d'une auberge | |
| Zone d'exercice | | |
| Accès | Depuis l'aire de stationnement partent des chemins de randonnée pédestres et des itinéraires de VTT. | |
| Aménagements / Equipements | Panneaux directionnels pour la randonnée pédestre, balises aux normes de la FFC pour les itinéraires VTT Sentiers bien marqués au sol. Le sentier d'accès à la table d'orientation est matérialisé par des rondins de bois et un mur de pierre. | |
| Difficultés | Des possibilités pour tous les niveaux | |
| Sécurité / risques particuliers | / | |

| Comportement des usagers | | |
|--|---|--|
| Remarques particulières concernant le comportement des usagers | Les personnes fréquentant les sites viennent là aussi bien pour le sport/loisir que pour la simple contemplation. | |

| ENVIRONNEMENT | | |
|---------------------------|--|---|
| Espèces/habitats à enjeux | Milieu à enjeu : pelouses alpines | |
| Impact potentiel ou avéré | Impact avéré : piétinement qui se traduit par l'apparition de sentes parallèles, malgré la présence d'élément pour bien matérialisé le sentier (notamment vers la table d'orientation). | * |
| Statut réglementaire | ZNIEFF terrestre de type I : code 05-102-118 Vallée de la Clarée et ses versants entre Plampinet et Val-des-Prés Faune : Vingt-quatre espèces patrimoniales, dont six espèces déterminantes Flore : Huit espèces végétales déterminantes Site Natura2000 FR9301499 (ZSC) | |
| Observations | Le piétinement du milieu, bien que visible, reste tout de même très limité. Il est localisé essentiellement sur les tronçons entre l'aire de stationnement et l'auberge ou l'aire de stationnement et la table d'orientation et reste localisé à proximité immédiate des sentiers principaux | |

| ENJEUX | | |
|-------------------------|--|----------|
| Enjeux sociaux | FORT : Le site est très fréquenté. | 6 |
| Enjeux environnementaux | MOYEN : Le piétinement observé reste très limité et très localisé. | * |
| Enjeux économiques | MOYEN : Outre l'Auberge, il n'y a pas d'activité économique sur le site. | 3 |
| Enjeux territoriaux | FORT : Les cols des Hautes-Alpes contribuent à l'image du département. | 6 |
| Maîtrise foncière | Parcelles N° 1720, 1721, parcelles publiques | |



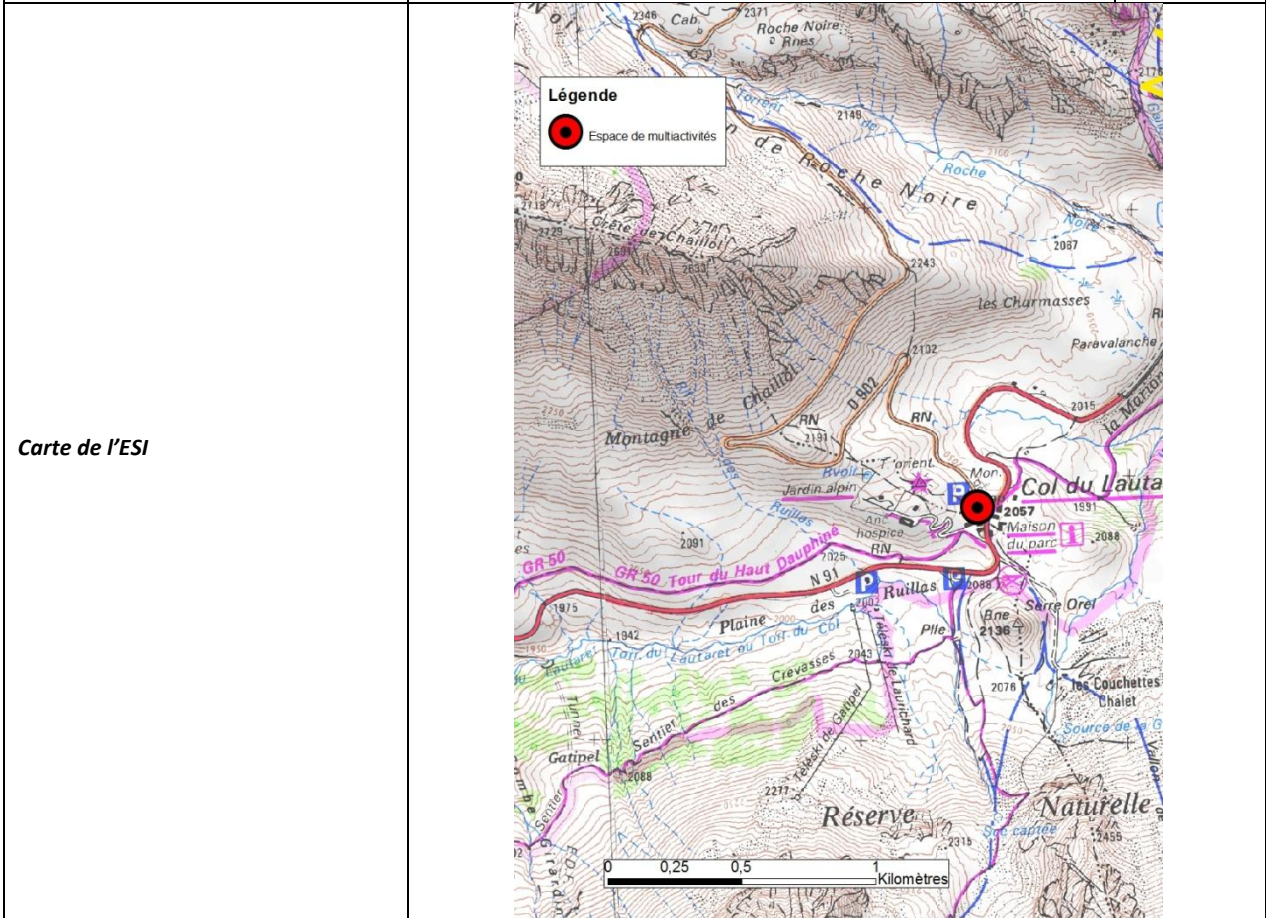
| PRECONISATION ET OBSERVATIONS | | |
|-----------------------------------|---|--|
| Préconisations | <p>Mieux matérialiser les itinéraires permettant d'aller de l'aire de stationnement à l'auberge ou à la table d'orientation, en fermant les sentes parallèles.</p> <p>Mettre en place un panneau de sensibilisation au milieu naturel pour inciter les usagers à rester sur les sentiers choisis.</p> | |
| Observations particulières | / | |

| ESTIMATION NOTATION/INDICATEURS | | |
|---|---|----|
| Indicateurs sociaux et économiques | | 29 |
| Indicateurs de risque | * | 2 |

| | | |
|---------------------------------|---------------------------|-------------------|
| Code du site : M-02-B | LE COL DU LAUTARET | INDICATEUR |
|---------------------------------|---------------------------|-------------------|



| | | |
|---------------------------|--|--|
| Activité | Multiactivités : randonnée pédestre, VTT | |
| Ville / Territoire | Le Monétier les Bains, Villar d'Arène Briançonnais. | |



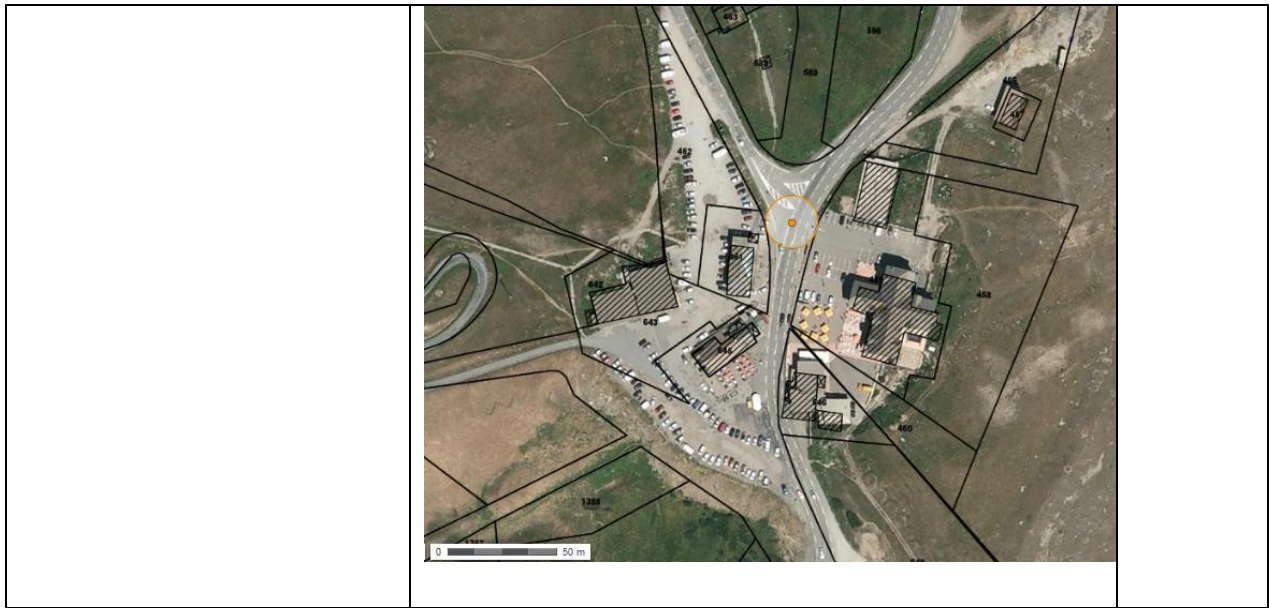
| | | |
|-------------------------------|-----------------------|--|
| Coordonnées Lambert 93 | X=968026 Y=6443157 | |
| Coordonnées GPS | X= 6,405 Y= 45,036 | |

| CONSTAT DE L'EXISTANT | | |
|--|---|----------|
| Accès | D1091 | 1 |
| | Navette Briançon-Grenoble | 5 |
| Stationnement | Plusieurs aires de stationnement : 1 au niveau du col et 2 un peu en contrebas en allant vers Villar d'Arène. | 3 |
| | Possibilité de stationnement : en tout, environ 300 places. | 2 |
| Difficultés d'accès | / | |
| Fréquentation (<i>observée au moment de la visite, période de fréquentation</i>) | <p>Fréquentation observée au moment de la visite (le 27/07/2012 vers 15h) :</p> <ul style="list-style-type: none"> - Environ 200 voitures - Une dizaine de pratiquants - Au moins une cinquantaine de personne à la terrasse des bars <p>Interprétation de la fréquentation :</p> <p>Le site est très fréquenté.</p> | 5 |
| Zone fonctionnelle | | 3 |
| Panneaux (<i>explicatifs, directionnels,...</i>) | <p>Panneaux de présentation du Parc National des Ecrins au niveau des aires de stationnement en contrebas du col en allant vers Villar d'Arène.</p> <p>Panneaux directionnels pour la pratique de la randonnée pédestre.</p> | |
| Aire de pique-nique | / | |
| Sanitaires | / | |
| Poubelles | oui | |
| Autres | Hébergement, restauration, boutique de souvenirs, stand de produits régionaux, jardin botanique alpin. | |
| Zone d'exercice | | |
| Accès | Les sentiers de randonnée partent directement depuis les différentes aires de stationnement. | |
| Aménagements / Equipements | <p>Panneaux directionnels</p> <p>Sentiers bien marqués au sol</p> | |
| Difficultés | pour tous niveaux | |
| Sécurité / risques particuliers | / | |
| Comportement des usagers | | |

| | | |
|---|---|--|
| Remarques particulières concernant le comportement des usagers | Les personnes venant au col du Lautaret viennent aussi bien pour une pratique sport/loisir que pour la contemplation. | |
|---|---|--|

| ENVIRONNEMENT | | |
|----------------------------------|--|--|
| Espèces/habitats à enjeux | / | |
| Impact potentiel ou avéré | / | |
| Statut réglementaire | <p>ZNIEFF terrestre de type I : code 05-101-106 Versants adrets de Villar-d'Arène, du col du Lautaret, du col du Galibier, du Grand Galibier et de roche Colombe</p> <p>Faune : quarante espèces animales patrimoniales dont onze espèces déterminantes Flore : trente huit espèces déterminantes</p> <p>Site Natura2000 FR9301498 (ZSC)</p> <p>Arrêté Préfectoral de Protection de Biotope des « Sources de la Guisane » : Protection des milieux humides et des espèces animales et végétales associées</p> <p>Potentiel site ENS</p> | |
| Observations | Depuis le col du Lautaret, il est aisé de rejoindre le Parc National des Ecrins. | |

| ENJEUX | | |
|--------------------------------|---|-----------|
| Enjeux sociaux | <p>TRES FORT :</p> <p>Le site est très fréquenté Jardin des Alpes très visité Col régulièrement emprunté par le Tour de France</p> | 10 |
| Enjeux environnementaux | <p>FORT :</p> <p>Depuis le col, on accède facilement au Parc National des Ecrins. Enjeux paysagers importants, site classé, Maison du Parc</p> | ** |
| Enjeux économiques | <p>TRES FORT :</p> <p>Sur le site même du col, il existe une activité économique non négligeable : hébergement, restauration, souvenir,...</p> <p>Route ouverte à l'année ce qui permet d'accéder au Briançonnais / Liaison entre Grenoble et l'Italie</p> | 10 |
| Enjeux territoriaux | <p>TRES FORT :</p> <p>Le col du Lautaret est un emblème du territoire des Hautes-Alpes.</p> | 10 |
| Maîtrise foncière | Parcelles N° 459, 461, 462, 643 | |

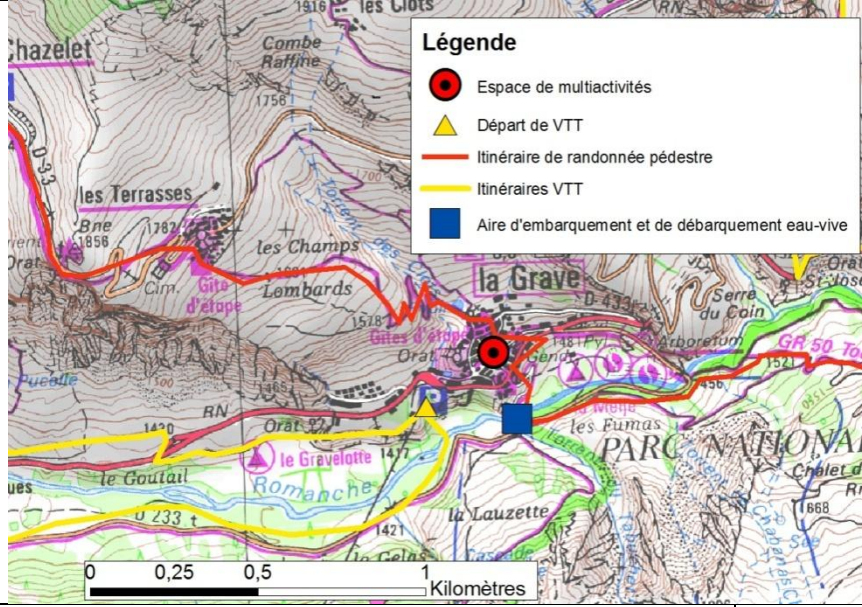


| PRECONISATION ET OBSERVATIONS | | |
|-------------------------------|---|--|
| Préconisations | / | |
| Observations particulières | / | |

| ESTIMATION NOTATION/INDICATEURS | | |
|------------------------------------|---|----|
| Indicateurs sociaux et économiques | | 49 |
| Indicateurs de risque | * | 2 |

| | | |
|---------------------------------|---------------------------|-------------------|
| Code du site : M-03-B | VILLAGE : LA GRAVE | INDICATEUR |
|---------------------------------|---------------------------|-------------------|



| | | |
|-------------------------------|---|--|
| Activité | Multiactivité : randonnée, VTT | |
| Ville / Territoire | La Grave Briançonnais | |
| Carte de l'ESI |  | |
| Coordonnées Lambert 93 | X=960231 Y=6443965 | |
| Coordonnées GPS | X= 6,306 Y= 45,046 | |

| CONSTAT DE L'EXISTANT | | |
|-----------------------|--|----------------|
| Accès | D1091 Cette route traverse le village. Navette Briançon-Grenoble | 1 5 |

| | | |
|--|--|--------|
| Stationnement | Plusieurs stationnements possibles dans le village. | |
| | Au minimum 300 places sur l'ensemble des aires de stationnement. Signalisation du stationnement | 3 2 |
| Difficultés d'accès | / | |
| Fréquentation (observée au moment de la visite, période de fréquentation) | Fréquentation observée au moment de la visite (le 27/07/2012 vers 16h30) : <ul style="list-style-type: none"> - Au moins une centaine de véhicules - Des promeneurs dans la rue et aux terrasses des bars Interprétation de la fréquentation : La fréquentation du village est importante en toutes saisons. | 5 |
| Zone fonctionnelle | | 5 |
| Panneaux (explicatifs, directionnels,...) | Panneau de présentation du Parc National des Ecrins. | |
| Aire de pique-nique | / | |
| Sanitaires | oui | |
| Poubelles | conteneurs de tri | |
| Autres | Tous commerces, hébergements, restauration, Office de Tourisme, camping | |
| Zone d'exercice | | |
| Accès | Les itinéraires sont accessibles depuis le village. | |
| Aménagements / Equipements | Pas de balisage ou de panneaux observés dans le village | |
| Difficultés | Tous niveaux | |
| Sécurité / risques particuliers | / | |
| Comportement des usagers | | |
| Remarques particulières concernant le comportement des usagers | / | |

| | | |
|----------------------------------|---|--|
| ENVIRONNEMENT | | |
| Espèces/habitats à enjeux | / | |
| Impact potentiel ou avéré | / | |
| Statut réglementaire | ZNIEFF terrestre de type I : code 05-103-104 Versant adret de la combe de Malleval et milieux steppiques de la vallée | |

| | | |
|---------------------|--|--|
| | <p>de la Romanche jusqu'à la Grave</p> <p>Faune : Vingt espèces animales patrimoniales dont trois déterminantes</p> <p>Flore : Neuf espèces végétales déterminantes</p> <p>ZNIEFF terrestre de type I : code 05-104-105</p> <p>Bas de versants ubacs du massif de la Meije - bois de la Chal d'Outre - plan de l'alpe du Villar-d'Arène - plan de Valfourche et sources de la Romanche</p> <p>Faune : trente et une espèces animales patrimoniales, dont sept espèces déterminantes</p> <p>Flore : Onze espèces végétales déterminantes</p> <p>ZNIEFF terrestre de type I : code 05-101-106</p> <p>Versants adrets de Villar-d'Arène, du col du Lautaret, du col du Galibier, du Grand Galibier et de roche Colombe</p> <p>Faune : Quarante espèces animales patrimoniales, dont onze espèces déterminantes</p> <p>Flore : Trente huit espèces végétales déterminantes</p> | |
| Observations | Depuis le village, il est possible d'accéder relativement facilement au Parc National des Ecrins. | |


| ENJEUX | | |
|--------------------------------|---|----------|
| Enjeux sociaux | <p>FORT :</p> <p>La fréquentation du village est importante en toute saison.</p> | 6 |
| Enjeux environnementaux | <p>MOYEN :</p> <p>Le Parc National des Ecrins est relativement facilement accessible depuis le village.</p> | * |
| Enjeux économiques | <p>FORT :</p> <p>L'activité économique dans le village est importante : commerces, hébergement, restauration.</p> | 6 |
| Enjeux territoriaux | <p>FORT :</p> <p>Le village de la Grave bénéficie d'une importante renommée qui en fait une vitrine du département des Hautes-Alpes.</p> | 6 |

| | | |
|--------------------------|--|--|
| <p>Maîtrise foncière</p> |  | |
|--------------------------|--|--|

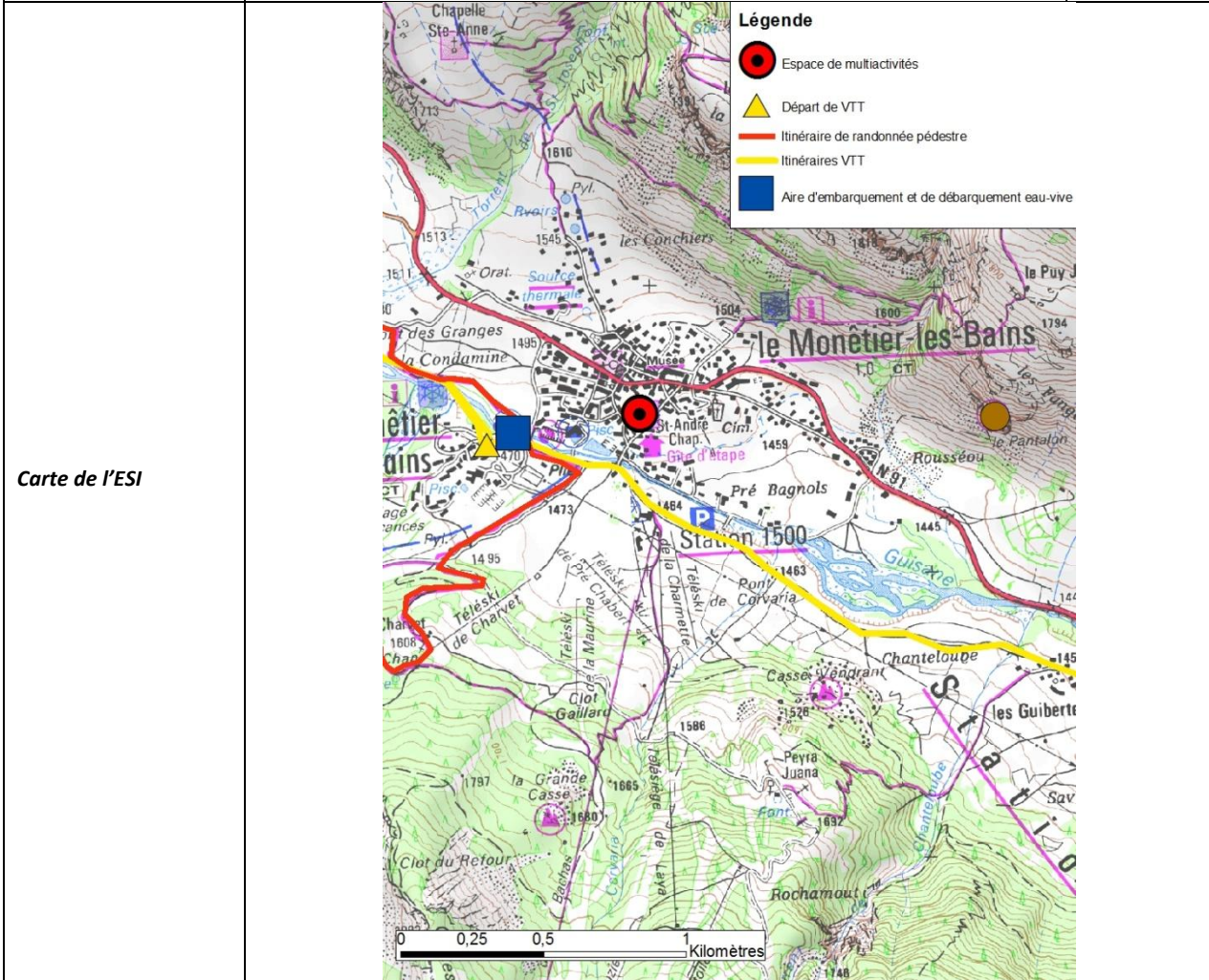
| PRECONISATION ET OBSERVATIONS | | |
|-------------------------------|---|--|
| Préconisations | / | |
| Observations particulières | / | |

| ESTIMATION NOTATION/INDICATEURS | | |
|------------------------------------|---|----|
| Indicateurs sociaux et économiques | | 36 |
| Indicateurs de risque | * | 1 |

| | | |
|---------------------------------|--|--|
| Code du site : M-04-B | VILLAGE : LE MONETIER LES BAINS | |
|---------------------------------|--|--|



| | | |
|---------------------------|--|--|
| Activité | Multiactivité : randonnée, VTT, eau vive,... | |
| Ville / Territoire | Le Monétier les Bains Briançonnais | |



| | | |
|------------------------|-----------------------|--|
| Coordonnées GPS | X= 6,509 Y= 44,975 | |
|------------------------|-----------------------|--|

| CONSTAT DE L'EXISTANT | | |
|--|--|----------|
| Accès | D1091. Cette route traverse le village. Accès en train (gare de Briançon) + Navette | 1 5 |
| Stationnement | Plusieurs aires de stationnement dans le village, et principalement aux environs des thermes et des départs des remontées mécaniques. Possibilités de stationnement : au moins 500 places. | 2 3 |
| Difficultés d'accès | / | |
| Fréquentation (observée au moment de la visite, période de fréquentation) | Fréquentation observée au moment de la visite (le 27/07/2012 vers 12h) : - Environ 300 voitures - Environ 100/150 personnes croisées Interprétation de la fréquentation : Le village est très fréquenté en toutes périodes de l'année. | 5 |
| Zone fonctionnelle | | 3 |
| Panneaux (explicatifs, directionnels,...) | / | |
| Aire de pique-nique | / | |
| Sanitaires | oui | |
| Poubelles | colonnes de tri | |
| Autres | Tous commerces, hébergement, restauration, prestataires d'activités de nature, Office de Tourisme | |
| Zone d'exercice | | |
| Accès | Les activités de nature sont accessibles depuis le village. | |
| Aménagements / Equipements | Balises de randonnées pédestres et VTT (balises VTT aux normes de la FFC) | |
| Difficultés | Pour tous les niveaux | |
| Sécurité / risques particuliers | | |
| Comportement des usagers | | |
| Remarques particulières concernant le comportement des usagers | Les personnes fréquentant le site viennent aussi bien pour le sport/loisir que pour la détente. | |

| ENVIRONNEMENT | | |
|---------------------------|---|--|
| Espèces/habitats à enjeux | / | |
| Impact potentiel ou avéré | / | |
| Statut réglementaire | <p>ZNIEFF terrestre Type I : code 05-102-109</p> <p>Bas du versant adret du Casset et de Monétier-les-Bains, de la Maison Blanche au Freyssinet</p> <p>Faune : trente deux espèces animales patrimoniales, dont huit déterminantes</p> <p>Flore : Huit espèces végétales déterminantes</p> <p>ZNIEFF terrestre Type I : code 05-104-111</p> <p>Versants ouest de la montagne des Agneaux et du pic de Clouzis - têtes de Sainte-Marguerite - Grand Lac de l'Eychauda</p> <p>Faune : Vingt espèces animales patrimoniales, dont quatre déterminantes</p> <p>Flore : Neuf espèces végétales déterminantes</p> | |
| Observations | / | |

| ENJEUX | | |
|-------------------------|--|-----------|
| Enjeux sociaux | <p>FORT :</p> <p>Le village est très fréquenté en toutes saisons.</p> | 6 |
| Enjeux environnementaux | <p>FAIBLE :</p> <p>Aucune sensibilité environnementale observée au sein du village</p> | |
| Enjeux économiques | <p>TRES FORT :</p> <p>L'activité économique est importante dans le village : tous commerces, hébergement, restauration, prestataires.</p> | 10 |
| Enjeux territoriaux | <p>FORT :</p> <p>Le Monetier est un village emblématique du département : ski, thermes, activité de montagne.</p> | 6 |
| Maîtrise foncière | / | |

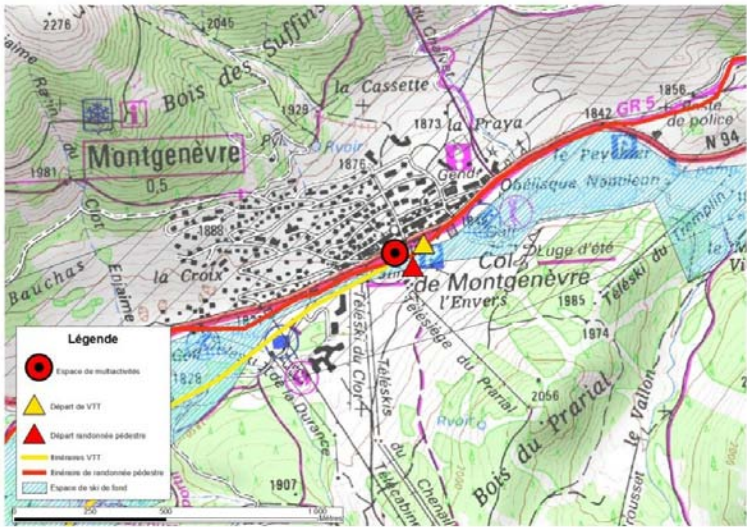
| PRECONISATION ET OBSERVATIONS | | |
|-------------------------------|--|--|
| Préconisations | | |

| | | |
|-----------------------------------|---|--|
| Observations particulières | / | |
|-----------------------------------|---|--|

| ESTIMATION NOTATION/INDICATEURS | | |
|---|---|----|
| Indicateurs sociaux et économiques | | 41 |
| Indicateurs de risque | * | 0 |

| | | |
|---------------------------------|------------------------------|-------------------|
| Code du site : M-05-B | VILLAGE : MONTGENEVRE | INDICATEUR |
|---------------------------------|------------------------------|-------------------|




| | | |
|-------------------------------|---|--|
| Activité | Multiactivité : randonnée, VTT | |
| Ville / Territoire | Montgenèvre Briançonnais | |
| Carte de l'ESI |  | |
| Coordonnées Lambert 93 | X=993623 Y=6432638 | |
| Coordonnées GPS | X= 6,722977 Y= 44,930632 | |

| CONSTAT DE L'EXISTANT | | |
|-----------------------|--|--------|
| Accès | N94 en direction de l'Italie. Accès en train (gare de Briançon ou d'Oulx) + Navette 05 Voyageurs ou Navette Briançon-Oulx | 1 5 |
| Stationnement | Plusieurs stationnements. Possibilité de stationnement : au moins 500 places sur le village. Stationnement indiqué | 3 |

| | | |
|--|--|----------|
| Difficultés d'accès | / | 2 |
| Fréquentation (observée au moment de la visite, période de fréquentation) | Fréquentation observée au moment de la visite (le 30/07/2012, vers 10h30) : <ul style="list-style-type: none"> - De nombreux véhicules sur tous les stationnements - De nombreuses personnes dans les rues. Interprétation de la fréquentation : Le site de Montgenèvre est très fréquenté en toute saison. | 5 |
| Zone fonctionnelle | | 3 |
| Panneaux (explicatifs, directionnels,...) | Aucun panneau observé | |
| Aire de pique-nique | / | |
| Sanitaires | oui | |
| Poubelles | conteneur de tri | |
| Autres | Tous commerces, OT, hébergement, restauration | |
| Zone d'exercice | | |
| Accès | Les itinéraires sont accessibles depuis le village. Handi-Accessibilité : possible | 5 |
| Aménagements / Equipements | Pas d'aménagement/équipement observé dans le village | |
| Difficultés | Des possibilités pour tous niveaux. | |
| Sécurité / risques particuliers | / | |
| Comportement des usagers | | |
| Remarques particulières concernant le comportement des usagers | / | |

| | | |
|----------------------------------|--|--|
| ENVIRONNEMENT | | |
| Espèces/habitats à enjeux | / | |
| Impact potentiel ou avéré | / | |
| Statut réglementaire | Site Natura2000 FR9301499 (ZSC) | |
| Observations | Depuis le village de Montgenèvre, on accède facilement au Chenaillet, qui présente des particularités géologiques intéressantes. Du fait de ces particularités, le Chenaillet est très fréquenté et est le lieu d'incivilités (typex sur les rochers par exemple). Le Massif du Chenaillet a été présélectionné parmi les futurs ENS du | |

| | | |
|--|--------------|--|
| | département. | |
|--|--------------|--|

| ENJEUX | | |
|--------------------------------|---|-----------|
| Enjeux sociaux | TRES FORT : Le site est très fréquenté quelle que soit la saison. Site du Chenaillet reconnu pour sa géologie exceptionnelle, Géopark | 10 |
| Enjeux environnementaux | FORT Les enjeux environnementaux sont faibles au niveau du village. En revanche, à partir de celui-ci, on accède au Chenaillet où des incivilités ont été constatées (par conséquent l'enjeu devient fort). Site géologique internationale | ** |
| Enjeux économiques | FORT : L'activité économique sur le site du village est importante : hébergement, restauration, tous commerces,... | 6 |
| Enjeux territoriaux | FORT : Le Montgenèvre est un des cols du département, qui permet d'accéder à l'Italie. Me Chenaillet est renommé pour ses particularités géologiques. | 6 |
| Maîtrise foncière |  | |

| PRECONISATION ET OBSERVATIONS | | |
|-----------------------------------|--|--|
| Préconisations | Au départ des itinéraires d'accès au Chenaillet, mettre en place des panneaux de sensibilisation pour inciter les randonneurs à respecter le lieu. Plan de gestion de massif (notamment pour les zones humides et la flore) | |
| Observations particulières | Volonté de développer l'éco mobilité sur la station de Montgenèvre Site potentiellement éligible à la SCAP | |

| ESTIMATION NOTATION/INDICATEURS | | |
|---------------------------------|--|--|
|---------------------------------|--|--|

| | | |
|---|---|----|
| Indicateurs sociaux et économiques | | 46 |
| Indicateurs de risque | * | 2 |

| | | |
|---------------------------------|---|-------------------|
| Code du site : M-06-B | NEVACHE, PARKING DU CENTRE VILLAGE (DEVANT L'OT) | INDICATEUR |
|---------------------------------|---|-------------------|



| | | |
|------------------------------|--|--|
| Activité | Activités hivernales : ski de fond, ski de randonnée, raquettes, chien de traîneau Activités estivales : randonnée pédestre, randonnée VTT, pêche | |
| Nom du site | Névache, centre du village (devant l'OT) | |
| Ville / Territoire | Névache / Briançonnais | |
| Carte de l'ESI | | |
| Coordonnées Lambert93 | X=983636 Y=6441984 | |
| Coordonnées GPS | X= 6,60689217516 Y= 45,018963 | |


| | | |
|------------------------------|-------|---|
| CONSTAT DE L'EXISTANT | | |
| Accès | RD 94 | 1 |

| | | |
|---|---|----------|
| | <p>Au bout de la route en hiver (la haute vallée n'est pas déneigée) et en haute saison estivale (mise en place d'une navette à partir de ce parking pour la haute vallée)</p> <p>Accès en train (gare de Briançon) + Navette 05 Voyageurs pour accéder à Névache</p> | 5 |
| Stationnement | <p>Grand parking, avec des places bien délimitées, un sens giratoire pour entrer et sortir. Le parking est prévu pour accueillir environ 80 véhicules (stationnement en épis)</p> <p>Stationnement signalisé</p> | 3 2 |
| Difficultés d'accès | <p>Aucune</p> <p>Handi-Accessibilité : possible</p> | 5 |
| Fréquentation (<i>observée au moment de la visite, période de fréquentation</i>) | <p>Au moment de la visite (29/06/2012)</p> <ul style="list-style-type: none"> - 47 voitures - 2 camping-cars - 2 motos <p>Fréquentation essentiellement touristique (90% des voitures avec des plaques d'immatriculation hors 05)</p> <p>On croise de nombreux groupes de randonneurs, plutôt retraités.</p> <p>Très forte fréquentation en saison estivale.</p> | 5 |
| Zone fonctionnelle | | 5 |
| Panneaux (<i>explicatifs, directionnels,...</i>) | <p>Pas de panneau pour le VTT</p> <p>Panneau explicatif pour la randonnée pédestre</p> | |
| Aire de pique-nique | Non | |
| Sanitaires | Présence de sanitaires à côté de l'office de tourisme | |
| Poubelles | Présence de poubelles (avec tri des déchets) | |
| Autres | Le parking se situe devant l'Office de Tourisme de Névache et à proximité de commerces (bars, magasins de sport, hébergement, restauration...) | |
| Zone d'exercice | | |
| Accès | <p>La zone d'accès pour le VTT n'est pas indiquée</p> <p>Il faut reprendre la route (direction ville basse) pour trouver le sentier VTT</p> | |
| Aménagements | Sentiers en bon état et bien marqué par des panneaux directionnels VTT à partir de « ville basse » | |
| Equipements | Panneaux directionnels FFC VTT classiques | |
| Difficultés | Il n'y a pas de panneau au départ des sites de VTT | |
| Sécurité / risques particuliers | Aucun | |

| | | |
|---|--------------------------------------|--|
| Comportement des usagers | | |
| Remarques particulières concernant le comportement des usagers | Aucune remarque / Le site est propre | |

| | | |
|---|---|--|
| PROBLEMATIQUES ENVIRONNEMENTALES | | |
| Espèces/habitats à enjeux | - | |
| Impact potentiel ou avéré | - | |
| Statut réglementaire | <p>ZNIEFF terrestre Type I : code 05-102-114 Marais de Névache et partie inférieure du bois Noir Faune : Une espèce animale remarquable Flore : Cinq espèces végétales déterminantes sont représentées sur le site, dont deux protégées au niveau national : le Sabot de Vénus, et la Hierochloë boréale</p> <p>ZNIEFF terrestre Type I : code 05-102-115 Versant ubac de Névache de Côte Rouge au ruisseau de l'Oule Faune : Quatre espèces animales patrimoniales, incluant deux espèces déterminantes Flore : Aucune espèce végétale remarquable n'est signalée</p> <p>ZNIEFF terrestre Type I : code 05-102-116 Bas du versant adret entre Névache et le pont de Fanager Faune : Dix espèces animales patrimoniales, dont trois sont déterminantes Flore : Une espèce végétale déterminante, protégée en région Provence-Alpes-Côte d'Azur : l'Androsace septentrionale</p> <p>Site Natura2000 FR9301499 (ZSC)</p> <p>Potentiel site ENS</p> | |
| Observations | | |

| | | |
|--------------------------------|--|-----------|
| ENJEUX | | |
| Enjeux sociaux | <p>TRES FORT : Fréquentation très importante par les randonneurs pédestres Site de pêche important (Clarée et lacs d'altitude) Navette payante en haute saison estivale depuis ce parking pour monter à la Haute-Vallée</p> | 10 |
| Enjeux environnementaux | <p>MOYEN : nombreuses zones humides / risque d'inondation, flore importante</p> | * |
| Enjeux économiques | <p>TRES FORT :</p> | 10 |


| | | |
|----------------------------|---|-----------|
| | Fréquentation très importante par les randonneurs pédestres Des bars, restaurants et petits commerces dans la Ville Haute à proximité du parking Un magasin de sports et souvenirs en face du parking | |
| Enjeux territoriaux | TRES FORT : La commune de Névache vit pour sa très grande majorité du tourisme (et essentiellement de la venue des randonneurs pédestres) | 10 |
| Maîtrise foncière | Parcelles N° 186, 202, 446, 470, 472, 474, 476, 482 (stationnement)  | |

| PRECONISATIONS ET OBSERVATIONS | | |
|---------------------------------------|---|--|
| Préconisations | Installation de panneau au départ des itinéraires VTT (de même type que ceux e Indiquer l'entrée sur l'itinéraire au départ Proposer la mise en place d'une remorque ou portes vélos pour la navette afin de remonter les VTTistes et/ou cyclistes de la Clarée Avancer l'horaire de fermeture de la route de la Haute-Vallée à 9h00 afin de réduire les trajets en voiture Inciter les personnes à prendre la navette à l'entrée de Névache (Roubion) afin de désengorger le parking de l'Office de Tourisme | |
| Observations particulières | Gestion des zones humides par le CEN PACA | |

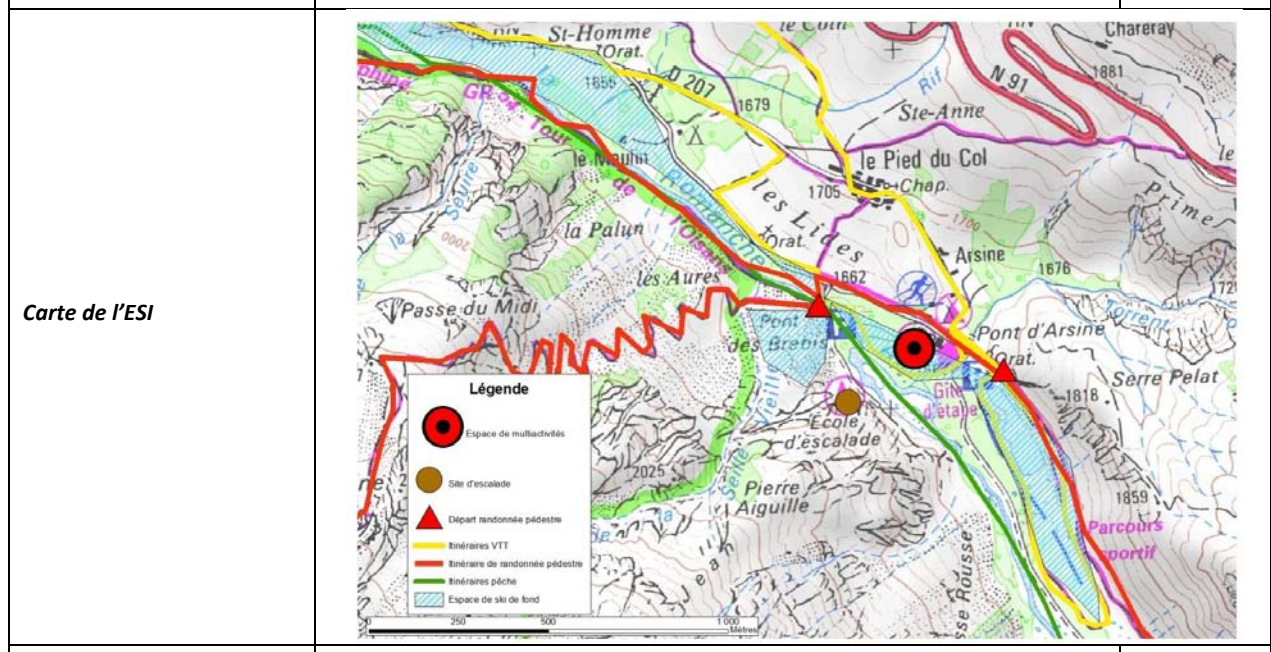
| ESTIMATION NOTATION/INDICATEURS | | |
|---|--|----|
| Indicateurs sociaux et économiques | | 56 |

| | | |
|-----------------------|---|---|
| Indicateurs de risque | * | 1 |
|-----------------------|---|---|

| | | |
|---------------------------------|-------------------------|-------------------|
| Code du site : M-07-B | LE PONT D'ARSINE | INDICATEUR |
|---------------------------------|-------------------------|-------------------|



| | | |
|---------------------------|---|--|
| Activité | Multiactivité : randonnée pédestre et VTT | |
| Ville / Territoire | Villar d'Arène Briançonnais | |



| | | |
|-------------------------------|-----------------------------|--|
| Coordonnées Lambert 93 | X=964659 Y=6442465 | |
| Coordonnées GPS | X= 6,361499 Y= 45,030722 | |

| CONSTAT DE L'EXISTANT | | |
|-----------------------|---|--------|
| Accès | D1091 puis D207 en direction du hameau Pied du Col Accès ligne de bus Briançon-Grenoble, Arrêt Villar d'Arène + 15 minutes de marche | 1 3 |

| | | |
|--|--|----------|
| Stationnement | Aire de stationnement d'une centaine de places | 3 |
| Difficultés d'accès | / | |
| Fréquentation (observée au moment de la visite, période de fréquentation) | <p>Fréquentation observée au moment de la visite (le 27/07/2012 vers 15h30) :</p> <ul style="list-style-type: none"> - 14 voitures - Une dizaine de personnes <p>Interprétation de la fréquentation :</p> <p>La fréquentation du site semble importante.</p> | 3 |
| Zone fonctionnelle | | 3 |
| Panneaux (explicatifs, directionnels,...) | Panneau directionnels pour la randonnée pédestre Présence d'un panneau « circuit sportif » illisible. | |
| Aire de pique-nique | / | |
| Sanitaires | / | |
| Poubelles | / | |
| Autres | Présence d'un camping et d'un bar-restaurant juste à coté de l'aire de stationnement. | |
| Zone d'exercice | | |
| Accès | Départ des itinéraires directement depuis l'aire de stationnement. | |
| Aménagements / Equipements | Panneau directionnel Balises Chemins bien marqués au sol | |
| Difficultés | Balades à la journée | |
| Sécurité / risques particuliers | / | |
| Comportement des usagers | | |
| Remarques particulières concernant le comportement des usagers | / | |

| | | |
|----------------------------------|---|--|
| ENVIRONNEMENT | | |
| Espèces/habitats à enjeux | / | |
| Impact potentiel ou avéré | / | |
| Statut réglementaire | ZNIEFF terrestre Type I : code 05-104-107 Versants ubacs du massif du Combeynot - vallon du Fontenil - bois des Bergers | |

| | | |
|---------------------|--|--|
| | <p>- versants en rive gauche du torrent du Petit Tabuc</p> <p>Faune : Quarante quatre espèces animales patrimoniales, dont onze espèces déterminantes</p> <p>Flore : Vingt neuf espèces végétales déterminantes dont douze sont protégées au niveau national</p> <p>ZNIEFF terrestre Type I : code 05-104-105</p> <p>Bas de versants ubacs du massif de la Meije - bois de la Chal d'Outre - plan de l'alpe du Villar-d'Arène - plan de Valfourche et sources de la Romanche</p> <p>Faune : Trente et une espèces patrimoniales, dont sept espèces déterminantes</p> <p>Flore : Onze espèces végétales déterminantes sont présentes dont deux sont protégées au niveau national</p> <p>Site Natura2000 FR9310036 (ZPS)</p> <p>Site Natura2000 FR9301498 (ZSC)</p> | |
| Observations | Depuis cette aire de stationnement, les chemins permettent d'accéder au Parc National des Ecrins. | |

| ENJEUX | | |
|--------------------------------|--|----------|
| Enjeux sociaux | <p>FORT :</p> <p>Le site semble fréquenté de manière importante.</p> | 6 |
| Enjeux environnementaux | <p>MOYEN :</p> <p>Pas de problématique connue sur le site lui-même, mais les itinéraires qui en partent permettent d'accéder au Parc National des Ecrins.</p> | * |
| Enjeux économiques | <p>FORT :</p> <p>Présence d'un camping et d'un bar-restaurant à l'entrée de l'aire de stationnement.</p> | 6 |
| Enjeux territoriaux | <p>FORT :</p> <p>Le site constitue une porte d'entrée au Parc National des Ecrins, qui est un emblème du département des Hautes-Alpes.</p> | 6 |
| Maîtrise foncière | Parcelle publique (stationnement) | |

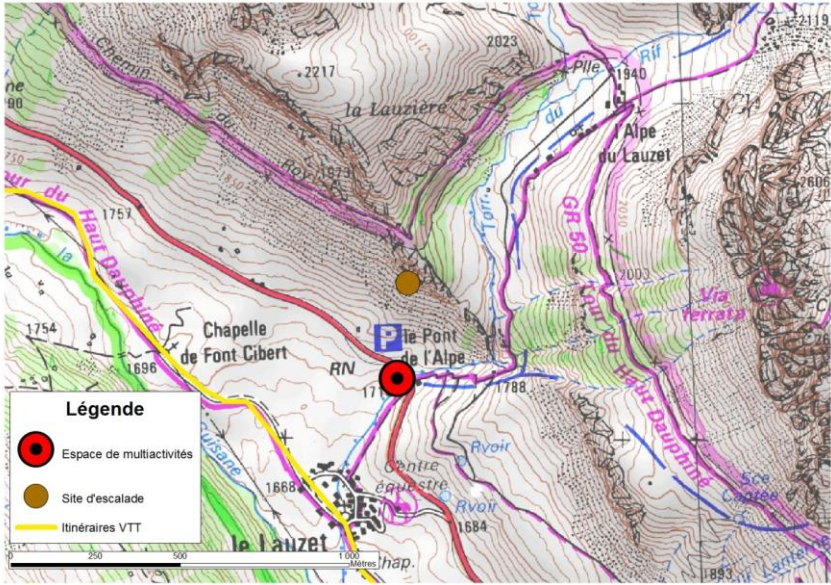


| PRECONISATION ET OBSERVATIONS | | |
|-----------------------------------|---|--|
| Préconisations | Il semblerait intéressant de rajouter un panneau de présentation du Parc National des Ecrins. | |
| Observations particulières | / | |

| ESTIMATION NOTATION/INDICATEURS | | |
|---|---|----|
| Indicateurs sociaux et économiques | | 31 |
| Indicateurs de risque | * | 4 |

| | | |
|---------------------------------|--------------------------|--|
| Code du site : M-08-B | LE PONT DE L'ALPE | |
|---------------------------------|--------------------------|--|



| | | |
|-------------------------------|--|--|
| Activité | Multiactivité : randonnée, escalade, via ferrata,... | |
| Ville / Territoire | Le Monétier le Bains Briançonnais | |
| Carte de l'ESI |  | |
| Coordonnées Lambert 93 | X=972912 Y=6441425 | |
| Coordonnées GPS | X= 6,46561505076 Y= 45,0181544869 | |

| | | |
|------------------------------|---------------------------------------|---|
| CONSTAT DE L'EXISTANT | | |
| Accès | D1091 en direction du col du Lautaret | 1 |

| | | |
|--|--|----------|
| | Accès par la ligne de bus Briançon-Grenoble (arrêt Le Lauzet) | 5 |
| Stationnement | 2 stationnements en bord de route. Ces stationnements sont signalés, et se situent sur les sur-largeurs de route. Stationnement anarchique | 2 |
| | Possibilité de stationnement : environ 100-150 voitures | 3 |
| Difficultés d'accès | / | |
| Fréquentation (observée au moment de la visite, période de fréquentation) | Fréquentation observée au moment de la visite (le 27/07/2012 vers 14h) : - Les 2 aires de stationnement complètes (environ 100 voitures) - Une dizaine de randonneurs Interprétation de la fréquentation : Le site est très fréquenté en période estivale. | 5 |
| Zone fonctionnelle | | 3 |
| Panneaux (explicatifs, directionnels,...) | Panneau de présentation de la Via Ferrata de l'Aiguillette du Lauzet Panneaux directionnels pour la randonnée pédestre | |
| Aire de pique-nique | / | |
| Sanitaires | 1 toilette dans une petite cabane au départ du chemin | |
| Poubelles | / | |
| Autres | Présence d'une auberge | |
| Zone d'exercice | | |
| Accès | Les sentiers de randonnée et sentier d'accès à la via ferrata partent directement de l'aire de stationnement | |
| Aménagements / Equipements | Les itinéraires sont signalés à l'aide de panneaux directionnels et de balises et sont bien marqués au sol. | |
| Difficultés | balade à la journée | |
| Sécurité / risques particuliers | Le stationnement se situe sur une surlargeur de route très fréquentée → problème de sécurité et risques liés à la circulation routière importante. | |
| Comportement des usagers | | |
| Remarques particulières concernant le comportement des usagers | / | |
| ENVIRONNEMENT | | |

| | | |
|----------------------------------|---|--|
| Espèces/habitats à enjeux | Espèces à enjeux : <ul style="list-style-type: none"> - Le bouquetin - Le Faucon pèlerin au niveau du site d'escalade de Roche Robert | |
| Impact potentiel ou avéré | Impact avéré : <ul style="list-style-type: none"> - Dérangement du bouquetin - Dérangement du Faucon pèlerin | |
| Statut réglementaire | ZNIEFF Type I : code 05-102-108 Massif des Cerces - Grand Lac de Monétier - aiguillette du Lauzet - col du Chardonnet - tête de la Cassille Faune : Vingt deux espèces animales patrimoniales, dont cinq sont déterminantes Flore : Neuf espèces végétales déterminantes dont trois sont protégées au niveau national ZNIEFF Type I : code 05-104-107 Versants ubacs du massif du Combeynot - vallon du Fontenil - bois des Bergers - versants en rive gauche du torrent du Petit Tabuc Faune : quarante quatre espèces animales patrimoniales, dont onze espèces déterminantes Flore : Vingt neuf espèces végétales déterminantes dont douze protégées au niveau national Sites Natura2000 FR9310036 (ZPS) et FR9301498 (ZSC) proches | |
| Observations | Le dérangement sur les bouquetins est observé plus spécialement en hiver, avec le tourisme photographique. Un arrêté municipal a été pris afin d'interdire la pratique de l'escalade pendant la période de nidification du Faucon pèlerin. Le dérangement est accentué par la sur fréquentation du lieu. | |

| ENJEUX | | |
|--------------------------------|--|-----------|
| Enjeux sociaux | FORT : La fréquentation du site est très importante par des pratiquants de diverses activités de nature. | 6 |
| Enjeux environnementaux | FORT : Le dérangement sur des espèces animales (mammifère et oiseau) est avéré. | ** |
| Enjeux économiques | MOYEN : Sur le site, il existe une auberge. Outre cette auberge, aucune activité économique n'est implantée directement sur le site. | 3 |
| Enjeux territoriaux | MOYEN : Le site, bien que très fréquenté, ne constitue pas une image du département. | 3 |
| Maîtrise foncière | Parcelles N°673, 1173, 1187 | |



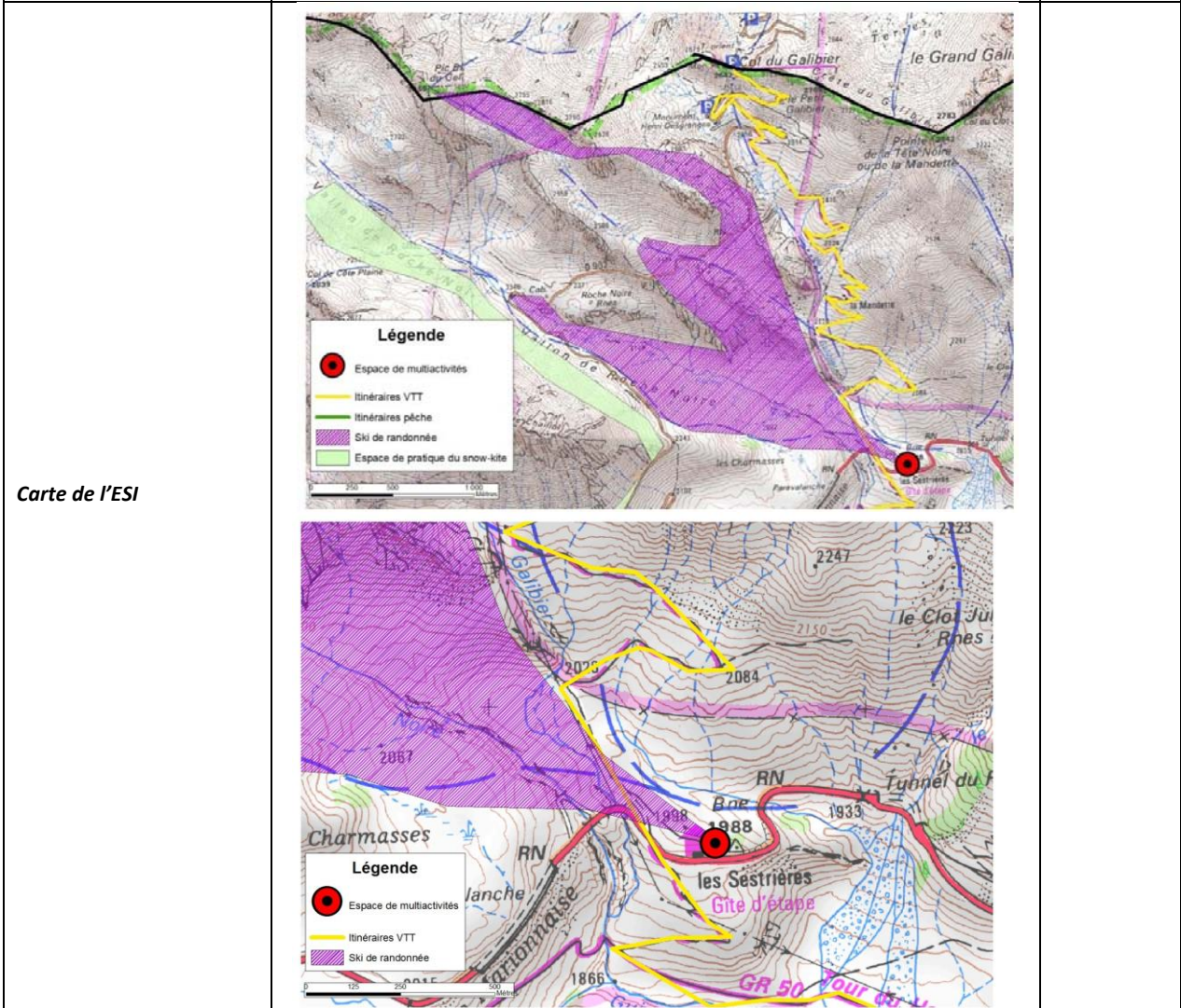
| PRECONISATION ET OBSERVATIONS | | |
|-----------------------------------|---|--|
| Préconisations | <p>Mettre en place une signalisation routière en place pour inciter les automobilistes à ralentir au passage de l'aire de stationnement.</p> <p>Mise en place de panneau de sensibilisation à l'environnement (notamment les espèces animales).</p> | |
| Observations particulières | | |

| ESTIMATION NOTATION/INDICATEURS | | |
|---|---|----|
| Indicateurs sociaux et économiques | | 31 |
| Indicateurs de risque | * | 2 |

| | | |
|---------------------------------|-----------------------|-------------------|
| Code du site : M-09-B | LES SESTRIERES | INDICATEUR |
|---------------------------------|-----------------------|-------------------|



| | | |
|---------------------------|---------------------------------------|--|
| Activité | Multiactivité : randonnée, VTT | |
| Ville / Territoire | Le Monétier les Bains Briançonnais | |



| | | |
|-------------------------------|----------------------------------|--|
| Coordonnées Lambert 93 | X=969205 Y=6443912 | |
| Coordonnées GPS | X= 6,41996035014 Y= 45,041975 | |

| CONSTAT DE L'EXISTANT | | |
|--|--|---|
| Accès | D1091 | 1 |
| | Accès par la navette Briançon-Grenoble (Arrêt Col du Lautaret) + 15 minutes de marche | 2 |
| Stationnement | Stationnement signalé en surlargeur de route. Possibilité de stationnement : une dizaine de voitures | 3 |
| Difficultés d'accès | | |
| Fréquentation (observée au moment de la visite, période de fréquentation) | <p>Fréquentation observée au moment de la visite (le 27/07/2012 vers 14h30) :</p> <ul style="list-style-type: none"> - Une voiture - Aucun pratiquant <p>Interprétation de la fréquentation :</p> <p>La fréquentation du site ne semble pas importante et cela s'explique peut être par la proximité immédiate du col du Lautaret, destination privilégiée pour une halte et le départ d'activité.</p> | 0 |
| Zone fonctionnelle | | |
| Panneaux (explicatifs, directionnels,...) | / | |
| Aire de pique-nique | / | |
| Sanitaires | / | |
| Poubelles | / | |
| Autres | Présence d'une auberge - gîte | |
| Zone d'exercice | | |
| Accès | Des sentiers de randonnée et des itinéraires de VTT partent directement depuis l'aire de stationnement | |
| Aménagements / Equipements | Panneaux directionnels Balises VTT aux normes de la FFC Itinéraires bien marqués au sol. | |
| Difficultés | Balades à la journée. Itinéraires VTT de difficulté moyenne. | |
| Sécurité / risques particuliers | Aire de stationnement placée à la sortie d'un virage, itinéraires partant de chaque coté de la route et qui impliquent donc que les pratiquants traversent la | * |

| | | |
|---|--|--|
| | route → problème de sécurité et risque liés à la circulation routière. | |
| Comportement des usagers | | |
| Remarques particulières concernant le comportement des usagers | / | |

| | | |
|----------------------------------|--|--|
| ENVIRONNEMENT | | |
| Espèces/habitats à enjeux | Pour la période estivale : / | |
| Impact potentiel ou avéré | Pour la période estivale: / | |
| Statut réglementaire | <p>ZNIEFF terrestre de type I : code 05-101-106 Versants adrets de Villar-d'Arène, du col du Lautaret, du col du Galibier, du Grand Galibier et de roche Colombe</p> <p>Faune : quarante espèces animales patrimoniales dont onze espèces déterminantes Flore : trente huit espèces déterminantes</p> <p>Site Natura2000 FR9301498 (ZSC)</p> <p>Arrêté Préfectoral de Protection de Biotope des « Sources de la Guisane » : Protection des milieux humides et des espèces animales et végétales associées</p> | |
| Observations | L'environnement semble peut impacté par les activités en période hivernale. Il n'en est pas de même en hiver, puisque le secteur constitue une zone d'hivernage pour le lagopède. | |

| | | |
|--------------------------------|---|----------|
| ENJEUX | | |
| Enjeux sociaux | <p>FAIBLE : La fréquentation semble limitée sur le site même</p> | 0 |
| Enjeux environnementaux | <p>FAIBLE : En période estival, les impacts sur l'environnement ne sont pas connus.</p> | |
| Enjeux économiques | <p>MOYEN : Une auberge est présente sur le site.</p> | 3 |
| Enjeux territoriaux | <p>FAIBLE : Le site ne représente aucun enjeu territorial : ce n'est pas une vitrine ni un site emblématique d'un territoire ou d'un micro territoire.</p> | 0 |
| Maîtrise foncière | Parcelle N° 598, parcelle publique (stationnement) | |



| PRECONISATION ET OBSERVATIONS | | |
|-----------------------------------|---|--|
| Préconisations | Mettre en place un panneau de signalisation routière pour inciter les automobilistes à ralentir et les avertir de la possibilité de croiser des pratiquants en train de traverser la route. | |
| Observations particulières | / | |

| ESTIMATION NOTATION/INDICATEURS | | |
|---|---|---|
| Indicateurs sociaux et économiques | | 9 |
| Indicateurs de risque | * | 1 |

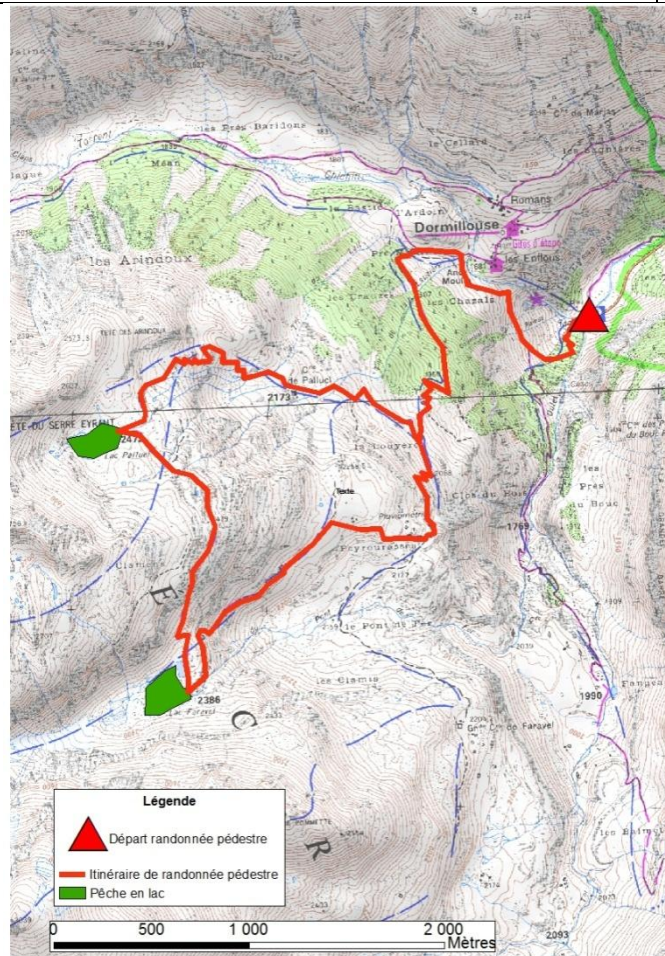
Pays des Ecrins

| | | |
|----------------------------------|-----------------------------|-------------------|
| Code du site : M-10-PE | PARKING DES CASCADES | INDICATEUR |
|----------------------------------|-----------------------------|-------------------|



| | |
|---------------------------|--|
| Activité | <p>Activité principale : randonnée</p> <p>Autres activités : canyoning /départ de randonnées à ski à la fin de l'hiver (quand la route est déneigée)</p> |
| Ville / Territoire | Freissinières / Pays des Ecrins |

Carte de l'ESI



| | | |
|------------------------------|-----------------------------|--|
| Coordonnées Lambert93 | X=973031 Y=6409792 | |
| Coordonnées GPS | X= 6,449589 Y= 44,733573 | |

| CONSTAT DE L'EXISTANT | | |
|--|---|----------|
| Accès | D38 en direction. Le parking se trouve au terminus de la route | 1 |
| Stationnement | vaste aire de stationnement, aménagée, délimitée, au terminus de la route possibilité de stationnement : environ 300 places | 2 3 |
| Difficultés d'accès | / | |
| Fréquentation (observée au moment de la visite, période de fréquentation) | Fréquentation observée au moment de la visite (25/07/2012 aux alentours de 11h) : - Environ 200 voitures - Environ 50 personnes au niveau de l'aire de stationnement Interprétation de la fréquentation : Le site de Dormillouse connaît une forte fréquentation tout au long de l'été. | 5 |
| Zone fonctionnelle | | 3 |
| Panneaux (explicatifs, directionnels,...) | panneaux de présentation du Parc National des Ecrins panneaux directionnels | |
| Aire de pique-nique | / | |
| Sanitaires | / | |
| Poubelles | 3 bacs à roulettes | |
| Autres | présence d'une buvette ouverte l'après-midi Au hameau de Dormillouse, présence d'un gîte | |
| Zone d'exercice | | |
| Accès | sentiers signalés partant directement depuis l'aire de stationnement | |
| Aménagements / Equipements | sentiers bien marqués au sol panneaux directionnels et balisage | |
| Difficultés | randonnée à la journée | |
| Sécurité / risques particuliers | / | |
| Comportement des usagers | | |

| | | |
|--|---|--|
| Remarques particulières concernant le comportement des usagers | / | |
|--|---|--|

| ENVIRONNEMENT | | |
|---------------------------|---|--|
| Espèces/habitats à enjeux | Dans le cadre de la pratique du canyoning : - Milieu rupestre et espèces rupestres | |
| Impact potentiel ou avéré | Impact potentiel : dérangement sonore | |
| Statut réglementaire | Site Natura2000 FR9310036 (ZPS) | |
| Observations | Le parking de Dormillouse ouvre l'accès au Parc National des Ecrins. | |

| ENJEUX | | |
|-------------------------|--|----|
| Enjeux sociaux | FORT : forte fréquentation du site | 6 |
| Enjeux environnementaux | FORT : accès au PNE | ** |
| Enjeux économiques | FORT : présence d'une buvette (ouverte uniquement l'après-midi) et d'un gîte à Dormillouse Fréquentation pour la pratique encadrée du canyoning | 6 |
| Enjeux territoriaux | FORT : le parking du Dormillouse est une des entrées au PNE, vitrine du département. | 6 |
| Maîtrise foncière | Parcelle N° 961 | |




| PRECONISATION ET OBSERVATIONS | | |
|-------------------------------|---|--|
| Préconisations | / | |
| Observations particulières | Les itinéraires d'accès à Dormillouse, boucle des lacs Palluels et Faravel ainsi que la liaison vers le Col de Freissinières sont inscrits au PDIPR (commission février 2011) | |

| ESTIMATION NOTATION/INDICATEURS | | |
|------------------------------------|---|----|
| Indicateurs sociaux et économiques | | 32 |
| Indicateurs de risque | * | 2 |

| | | |
|----------------------------------|--------------------------------------|------------------------|
| Code du site : M-11-PE | PONT DES PLACES VALLOUISE | INDICAT EUR |
|----------------------------------|--------------------------------------|------------------------|



| | | |
|---------------------------|--|--|
| Activité | Activité principale : Randonnée pédestre Autres activités présent sur le site : CK, VTT | |
| Nom du site | Pont des Places | |
| Ville / Territoire | Vallouise / Pays des Ecrins | |
| Carte de l'ESI | | |


| | | |
|------------------------------|--|--|
| |  | |
| Coordonnées Lambert93 | X=973031 Y=6421638 | |
| Coordonnées GPS | X= 6,456132 Y= 44,840125 | |

| CONSTAT DE L'EXISTANT | | |
|--|--|----------|
| Accès | Accès piéton/ randonnée pédestre/VTT depuis le Pont Géronlines à Vallouise Accès en voiture : traverser le centre de Vallouise et prendre la direction d'Entre les Aygues | 1 |
| Stationnement | Une quinzaine de places de parking, ombragées, sol en terre Parking signalé | 3 2 |
| Difficultés d'accès | .Peu d'indications depuis le centre de Vallouise | |
| Fréquentation (observée au moment de la visite, période de fréquentation) | Fréquentation au moment de la visite du site : (31/07/2012) 2 voitures et des campeurs (zone de camping à côté du Pont des Places) Interprétation de la fréquentation : Parking peu utilisé | 3 |
| Zone fonctionnelle | | 5 |
| Panneaux (explicatifs, directionnels,...) | <ul style="list-style-type: none"> • Panneaux indiquant l'aire d'embarquement de CK • Panneaux indiquant les départs de randonnée pédestre • Panneau indiquant les itinéraires de VTT (pas de départ mais passage d'itinéraire) | • |
| Aire de pique-nique | Pas de table aménagée | |
| Sanitaires | Sanitaires du camping avec accès à l'eau potable | |

| | | |
|---|---|--|
| Poubelles | Des poubelles sur le parking | |
| Autres | Banc sur le parking | |
| Zone d'exercice | | |
| Accès | Directement depuis le parking | |
| Aménagements | Chemin descendant à la rivière pour les CK Sentier pédestre Itinéraire VTT large et entretenu | |
| Equipements | / | |
| Difficultés | Aucune | |
| Sécurité / risques particuliers | Aucuns | |
| Comportement des usagers | | |
| Remarques particulières concernant le comportement des usagers | | |

| | | |
|---|---|--|
| PROBLEMATIQUES ENVIRONNEMENTALES | | |
| Espèces/habitats à enjeux | | |
| Impact potentiel ou avéré | | |
| Statut réglementaire | / | |
| Observations | | |

| | | |
|--------------------------------|--|---|
| ENJEUX | | |
| Enjeux sociaux | MOYEN | 6 |
| Enjeux environnementaux | MOYEN | 6 |
| Enjeux économiques | FAIBLE | |
| Enjeux territoriaux | MOYEN lieu également fréquenté en hiver par les skieurs de fond | 6 |

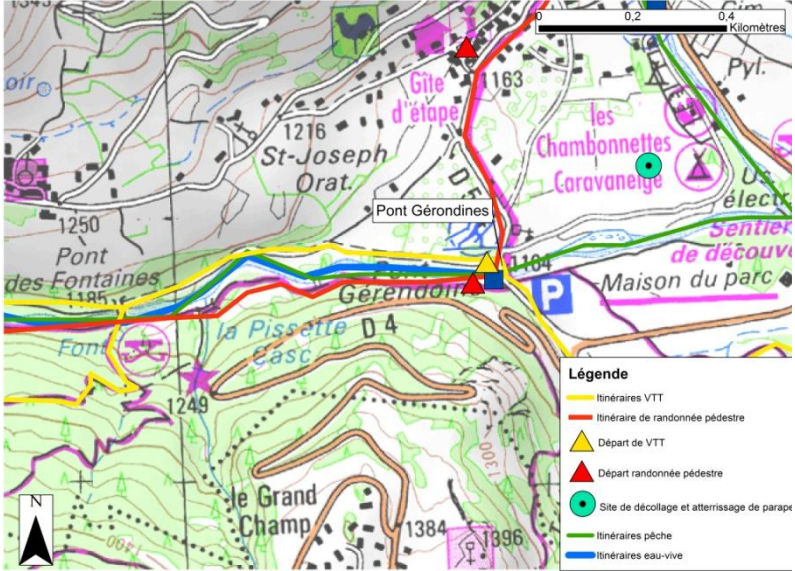
| | | |
|-------------------|--|--|
| Maîtrise foncière | Parcelles N° 1504, 1505 (stationnement)  | |
|-------------------|--|--|


| PRECONISATIONS ET OBSERVATIONS | |
|--------------------------------|--|
| Préconisations | <i>Installer des tables de pique-nique</i> |
| Observations particulières | |

| ESTIMATION NOTATION/INDICATEURS | | |
|------------------------------------|---|----|
| Indicateurs sociaux et économiques | | 32 |
| Indicateurs de risque | * | 0 |

| | | |
|----------------------------------|---|------------------------------|
| Code du site : M-12-PE | PONT GERONDINES ESPACE DE MULTIACTIVITES | INDICAT EUR |
|----------------------------------|---|------------------------------|



| | |
|---------------------------|---|
| Activité | <p>Activités principales : VTT et Randonnée pédestre</p> <p>Autres activités présentes sur le site : Randonnée équestre, Course à pied, Ski de fond (hiver)</p> |
| Nom du site | Pont Gérodines |
| Ville / Territoire | Vallouise / Pays des Ecrins |
| Carte de l'ESI |  <p>Légende</p> <ul style="list-style-type: none"> — Itinéraires VTT — Itinéraire de randonnée pédestre ▲ Départ de VTT ▲ Départ randonnée pédestre ● Site de décollage et atterrissage de parapente — Itinéraires pêche — Itinéraires eau-vive |

| | | |
|------------------------------|--|--|
| |  | |
| Coordonnées Lambert93 | X=975347 Y=6421703 | |
| Coordonnées GPS | X= 6,485453 Y= 44,839792 | |

| CONSTAT DE L'EXISTANT | | |
|--|---|------------|
| Accès | Depuis l'Argentière-la-Bessée, suivre la D994 qui monte dans la vallée de la Vallouise. Avant Vallouise, prendre la direction de la Maison du Parc National des Ecrins puis tourner à droite en direction de Vallouise centre. Gare de l'Argentière + navette 05 Voyageurs | 1 5 |
| Stationnement | La route est élargie avant le passage du pont et permet le stationnement d'une trentaine de véhicules. | 3 |
| Difficultés d'accès | Aucune | |
| Fréquentation (observée au moment de la visite, période de fréquentation) | Fréquentation au moment de la visite du site : (le 31/07/12) Une quinzaine de véhicules sur le parking Interprétation de la fréquentation : Site très animé par le passage fréquent de randonneurs (pour aller dans la Vallée de l'Onde ou vers le Vallon de Narreyroux), de VTTistes (un parcours VTT démarre du Pont Géronlines et il y a également une école de VTT qui a récupéré le chalet d'accueil au départ du Pont Géronlines (utilisé par le ski de fond jusqu'en 2010), de promeneurs équestres (le Ranch de Vallouise est situé à environ 500m du Pont). C'est une fréquentation, pour la grande majorité, familiale. | 5 |
| Zone fonctionnelle | | 3 |
| Panneaux (explicatifs, directionnels,...) | Pour la randonnée pédestre : panneaux jaunes et verts (du PNE) Départ de VTT indiqué par un petit panneau | |

| | | |
|---|--|--|
| Aire de pique-nique | Table de pique-nique, située en plein soleil donc inutilisable l'été. | |
| Sanitaires | Non | |
| Poubelles | Non | |
| Autres | Un banc ombragé | |
| Zone d'exercice | | |
| Accès | Au départ du parking | |
| Aménagements | Pour les VTT : route en gravier large Randonnée pédestre : Portique en bois qui donne accès à un sentier ombragé et entretenu | |
| Equipements | | |
| Difficultés | Aucune | |
| Sécurité / risques particuliers | Rien à signaler | |
| Comportement des usagers | | |
| Remarques particulières concernant le comportement des usagers | Le site est propre malgré la fréquentation très importante (familles, retraités, passage vers le camping) | |

| | | |
|---|---|--|
| PROBLEMATIQUES ENVIRONNEMENTALES | | |
| Espèces/habitats à enjeux | / | |
| Impact potentiel ou avéré | / | |
| Statut réglementaire | / | |
| Observations | | |

| | | |
|--------------------------------|--|----------|
| ENJEUX | | |
| Enjeux sociaux | FORT : fréquentation très importante, zone ombragée et espace séparé pour les VTTistes et les randonneurs pédestres | 6 |
| Enjeux environnementaux | FAIBLE | |
| Enjeux économiques | FORT : Implantation d'une école de VTT au Pont Géronlines | 6 |

| | | |
|---------------------|--|---|
| Enjeux territoriaux | FORT : Espace de sport de nature très fréquenté par les touristes sur Vallouise | 6 |
| Maîtrise foncière | Parcelles N° 673, 674, 1432 (stationnement)  | |

| PRECONISATIONS ET OBSERVATIONS | |
|--------------------------------|---|
| Préconisations | <ul style="list-style-type: none"> -Installer des poubelles sur le parking -Installer une table de pique-nique dans un lieu ombragé -Agrandir les panneaux explicatifs du VTT / Ajouter une cartographie de l'itinéraire sur les panneaux de départs de sentiers VTT |
| Observations particulières | |

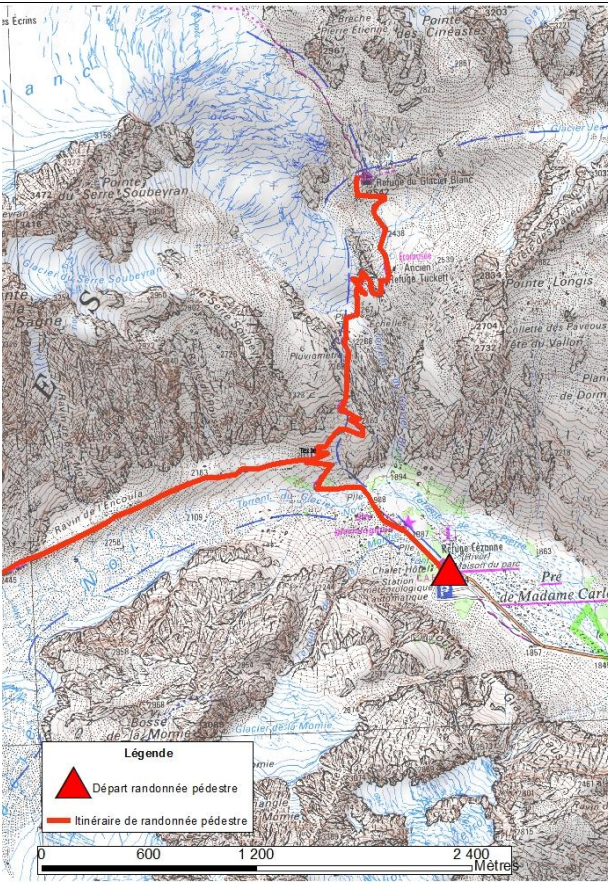
| ESTIMATION NOTATION/INDICATEURS | | |
|------------------------------------|---|----|
| Indicateurs sociaux et économiques | | 35 |
| Indicateurs de risque | * | 0 |

Code du site : M-13-PE

PRE DE MADAME CARLE

INDICATEUR
R



| | | |
|---------------------------|--|--|
| Activité | Randonnée Alpinisme En fin d'hiver : ski de randonnée et ski alpinisme | |
| Ville / Territoire | Pelvoux Pays des Ecrins | |
| Carte de l'ESI |  <p>The map shows a topographic view of the Pre de Madame Carle area. A red line indicates the hiking route, starting from a red triangle at the bottom right. The map includes various geographical features like mountains, valleys, and rivers. A legend at the bottom left identifies the red triangle as 'Départ randonnée pédestre' and the red line as 'Itinéraire de randonnée pédestre'. A scale bar at the bottom indicates distances up to 2400 meters.</p> | |


| | | |
|------------------------------|-----------------------------|--|
| Coordonnées Lambert93 | X=969510 Y=6430138 | |
| Coordonnées GPS | X= 6,416266 Y= 44,917963 | |

| CONSTAT DE L'EXISTANT | | |
|--|---|----------|
| Accès | D204T, route signalée | 1 |
| | L'accès est également possible par l'intermédiaire d'une navette (depuis Vallouise en période estivale) | 5 |
| Stationnement | Vaste aire de stationnement signalée, délimitée, aménagée. | 2 |
| | Des talus et blocs de pierre permettent de canaliser les véhicules. | 3 |
| | Des places sont réservées pour les personnes handicapées. Capacité de stationnement : environ 500 places. | |
| Difficultés d'accès | / | |
| Fréquentation (observée au moment de la visite, période de fréquentation) | <p>Fréquentation observée au moment de la visite (01/08/2012 aux alentours de 10h) :</p> <ul style="list-style-type: none"> - La capacité de l'aire de stationnement était quasiment atteinte. - Une cinquantaine de personnes observées sur l'aire de stationnement ou au départ des itinéraires de randonnée. <p>Interprétation sur la fréquentation :</p> <p>Le site connaît une fréquentation très importante</p> | 5 |
| Zone fonctionnelle | | 5 |
| Panneaux (explicatifs, directionnels,...) | <p>Panneaux de présentation des réglementations dans le Parc National des Ecrins.</p> <p>Panneaux de présentation du Parc National des Ecrins.</p> <p>Panneaux directionnels.</p> | |
| Aire de pique-nique | / | |
| Sanitaires | Toilettes fixes au niveau du départ des itinéraires, dans le même bâtiment que le point d'accueil du Parc National des Ecrins. | |
| Poubelles | Présence de conteneur de tri semi enterrés, de conteneurs à roulettes. | |
| Autres | <p>Point d'accueil du Parc National des Ecrins.</p> <p>Hôtel – restaurant.</p> | |
| Zone d'exercice | | |
| Accès | Le départ des sentiers se fait depuis le point d'accueil du Parc National des Ecrins. | |
| Aménagements / Equipements | Les sentiers sont bien marqués au sol et bénéficient de panneaux directionnels. | |

| | | |
|---|---|--|
| Difficultés | Les itinéraires ouvrent principalement sur des balades à la journée. | |
| Sécurité / risques particuliers | Les itinéraires permettent d'accéder facilement à des glaciers, qui requièrent une connaissance plus importante de la montagne. Cette facilité d'accès peut entraîner des problématiques de sécurité pour des pratiquants non avertis se risquant sur les glaciers. | |
| Comportement des usagers | | |
| Remarques particulières concernant le comportement des usagers | / | |

| | | |
|----------------------------------|---|--|
| ENVIRONNEMENT | | |
| Espèces/habitats à enjeux | / | |
| Impact potentiel ou avéré | Impact potentiel non vérifié sur place : <ul style="list-style-type: none"> - Piétinement : érosion des sols et dégradation de la végétation - Dégradation des milieux - Dérangements de la faune | |
| Statut réglementaire | ZNIEFF terrestre Type I : code 05-104-112 Vallon du Glacier Noir - pré de Madame Carle - Réserve Naturelle du torrent de Saint-Pierre Faune : Seize espèces animales patrimoniales, dont deux espèces déterminantes Flore : Sept espèces végétales déterminantes présentes dont une est protégée en région Provence-Alpes-Côte d'Azur Site Natura2000 FR9301498 (ZSC) Site Natura2000 FR9310036 (ZPS) | |
| Observations | Le Pré de Madame Carle est une des portes d'entrée au Parc National des Ecrins. | |

| | | |
|--------------------------------|---|-----------|
| ENJEUX | | |
| Enjeux sociaux | TRES FORT : Le site connaît une fréquentation très importante par tous types de publics. Importance des alpinistes et des randonneurs pédestres (accès très facile aux glaciers) | 10 |
| Enjeux environnementaux | MOYENS : Les impacts sur le milieu et la faune sont potentiels et non pas été vérifiés au cours de la visite de terrain. Le site même du Pré de Madame Carle est très artificialisé de fait de son aménagement. | * |
| Enjeux économiques | FORT : Au niveau de l'aire de stationnement, il existe un hôtel-restaurant. Les | 6 |

| | | |
|----------------------------|---|-----------|
| | itinéraires partent de l'aire de stationnement permettent d'atteindre des refuges de montagnes. Le camping d'Ailefroide connait une fréquentation importante. | |
| Enjeux territoriaux | TRES FORT : Le Pré de Madame Carle est l'une des portes d'entrée principales du Parc National des Ecrins et l'une des principales aires de départ pour courses d'alpinisme des Ecrins | 10 |
| Maîtrise foncière | Parcelles N° 804, 817, 1583 (stationnement)  | |

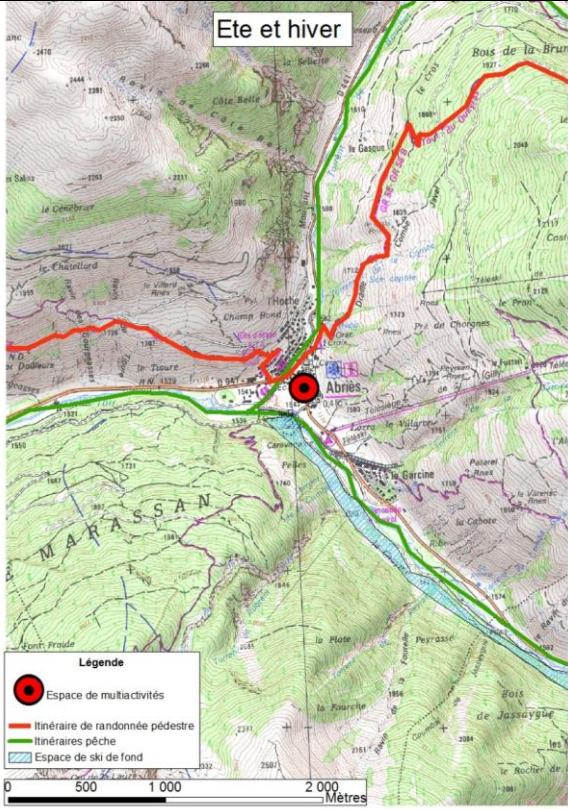
| PRECONISATION ET OBSERVATIONS | | |
|--------------------------------------|---|--|
| Préconisations | Avertir les usagers des risques inhérents à la marche sur glaciers afin d'inciter les pratiquants non avertis à rester dans un milieu plus sûr pour eux. Travail en collaboration avec le Parc National des Ecrins qui s'occupe de l'aménagement du site | |
| Observations particulières | | |

| ESTIMATION NOTATION/INDICATEURS | | |
|---|---|----|
| Indicateurs sociaux et économiques | | 47 |
| Indicateurs de risque | * | 1 |

Queyras

| | | |
|---------------------------------|---------------|------------------------|
| Code du site : M-14-Q | ABRIÈS | INDICATEUR R |
|---------------------------------|---------------|------------------------|



| | | |
|------------------------------|---|--|
| Activité | Multiactivité : randonnée pédestre, VTT | |
| Ville / Territoire | Abriès Queyras | |
| Carte de l'ESI |  | |
| Coordonnées Lambert93 | X=1010515 Y=6418197 | |
| Coordonnées GPS | X=6,927728 Y=44,793406 | |

| | | |
|------------------------------|--|--------|
| CONSTAT DE L'EXISTANT | | |
| Accès | D947 Navette Guillestre / gare de Montdauphin-Guillestre - Abriès | 1 5 |

| | | |
|--|---|----------|
| Stationnement | Plusieurs aires de stationnement dans le village. Capacité : environ 200 places. | 2 3 |
| Difficultés d'accès | / | |
| Fréquentation (observée au moment de la visite, période de fréquentation) | <p>Fréquentation observée au moment de la visite (24/07/2012 vers 10h) :</p> <ul style="list-style-type: none"> - Aires de stationnement à moitié pleines - Aucun pratiquant observé <p>Interprétation de la fréquentation :</p> <p>Le village est un point de départ d'où l'absence de pratiquant.</p> <p>Le mauvais temps au moment de la visite explique certainement le peu de monde observé.</p> <p>En période estivale, les villages du Queyras sont très fréquentés.</p> | 5 |
| Zone fonctionnelle | | 3 |
| Panneaux (explicatifs, directionnels,...) | Panneau de présentation d'Abriès et du Queyras. | |
| Aire de pique-nique | / | |
| Sanitaires | / | |
| Poubelles | conteneurs de tri | |
| Autres | tous commerces, hébergements, restauration, Office de tourisme. | |
| Zone d'exercice | | |
| Accès | Les itinéraires de pratiques sont accessibles directement depuis le village. | |
| Aménagements / Equipements | Balises VTT aux normes de la FFC Balises randonnée pédestre. | |
| Difficultés | tous niveaux | |
| Sécurité / risques particuliers | / | |
| Comportement des usagers | | |
| Remarques particulières concernant le comportement des usagers | / | |

| | | |
|----------------------------------|---|--|
| ENVIRONNEMENT | | |
| Espèces/habitats à enjeux | / | |
| Impact potentiel ou avéré | / | |

| | | |
|-----------------------------|--|--|
| Statut réglementaire | ZNIEFF terrestre Type I : code 05-108-130 Forêt de Marassan - Bois de Jassaygue et boisements à l'ubac d'Abriès Faune : Treize espèces animales patrimoniales, dont deux espèces déterminantes Flore : Cinq espèces végétales déterminantes sont présentes, dont trois protégées au niveau national Site Natura2000 FR9301504 (ZSC) Site Natura2000 FR9301502 (ZSC) Parc Naturel Régional du Queyras | |
| Observations | / | |


| ENJEUX | | |
|--------------------------------|--|----------|
| Enjeux sociaux | FORT : Les villages du Queyras sont très fréquentés en période estivale. | 6 |
| Enjeux environnementaux | FAIBLE : Aucun enjeu n'a été identifié sur le site | 0 |
| Enjeux économiques | FORT : Commerces, hébergement, restauration | 6 |
| Enjeux territoriaux | FAIBLE : Abriès ne contribue pas à la notoriété du Queyras. Elle en bénéficie. | 0 |
| Maîtrise foncière | / | |

| PRECONISATION ET OBSERVATIONS | | |
|--------------------------------------|--|--|
| Préconisations | | |
| Observations particulières | | |

| ESTIMATION NOTATION/INDICATEURS | | |
|---|---|----|
| Indicateurs sociaux et économiques | | 31 |
| Indicateurs de risque | * | 0 |

| | | |
|---------------------------------|------------------|-------------------|
| Code du site : M-15-Q | AIGUILLES | INDICATEUR |
|---------------------------------|------------------|-------------------|



| | | |
|------------------------------|---|--|
| Activité | Multiactivité : randonnée, VTT | |
| Ville / Territoire | Aiguilles Queyras | |
| Carte de l'ESI |  | |
| Coordonnées Lambert93 | X=1006098 Y=6416765 | |
| Coordonnées GPS | X=6,871059 Y=44,782497 | |

| | |
|------------------------------|--|
| CONSTAT DE L'EXISTANT | |
|------------------------------|--|

| | | |
|--|--|----------|
| Accès | D947 | 1 |
| | Navette depuis Guillestre ou gare de Mont-dauphin | 5 |
| Stationnement | plusieurs aires de stationnement dans le village | 2 |
| | Capacité : environ 200 places | 3 |
| Difficultés d'accès | / | |
| Fréquentation (observée au moment de la visite, période de fréquentation) | <p>Fréquentation observée au moment de la visite (24/07/2012 vers 10h30) :</p> <ul style="list-style-type: none"> - Faible fréquentation au moment de la visite <p>Interprétation de la fréquentation :</p> <p>Le mauvais temps le jour de la visite explique certainement la faible fréquentation du site, car les villages du Queyras sont très fréquentés en période estivale.</p> | 5 |
| Zone fonctionnelle | | 3 |
| Panneaux (explicatifs, directionnels,...) | Panneau de présentation du Queyras et d'Aiguille. | |
| Aire de pique-nique | / | |
| Sanitaires | / | |
| Poubelles | conteneur de tri | |
| Autres | tous commerces, hébergement, restauration, prestataires, Office de Tourisme | |
| Zone d'exercice | | |
| Accès | les itinéraires sont accessibles directement depuis le village | |
| Aménagements / Equipements | pas de panneau ni de balises observées | |
| Difficultés | tous niveaux | |
| Sécurité / risques particuliers | / | |
| Comportement des usagers | | |
| Remarques particulières concernant le comportement des usagers | / | |
| ENVIRONNEMENT | | |
| Espèces/habitats à enjeux | / | |

| | | |
|----------------------------------|--|--|
| Impact potentiel ou avéré | / | |
| Statut réglementaire | ZNIEFF terrestre Type I : code 05-108-131 Bas du versant adret et milieux steppiques de Château-Queyras à Abrisès Faune : Vingt quatre espèces animales patrimoniales, dont trois déterminantes Flore : Onze espèces végétales déterminantes, dont quatre sont protégées au niveau national Site Natura2000 FR9301502 (ZSC) Parc Naturel Régional du Queyras | |
| Observations | / | |

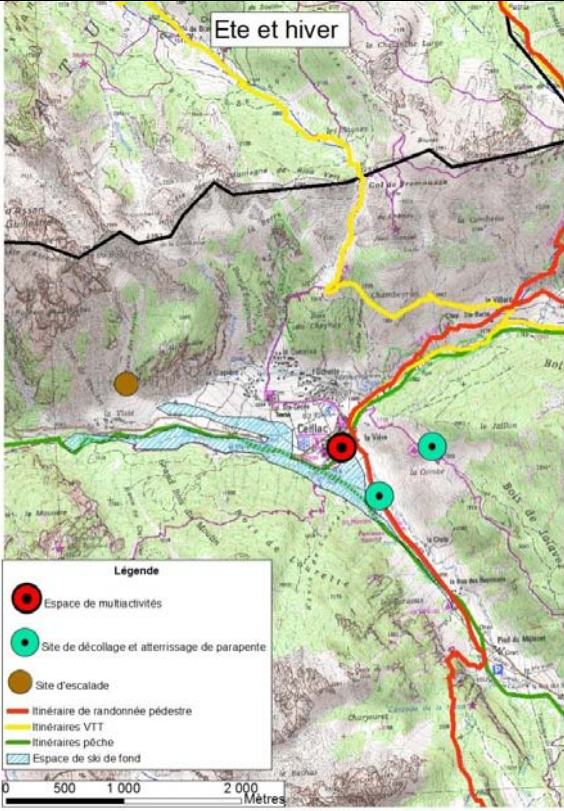
| ENJEUX | | |
|--------------------------------|---|----------|
| Enjeux sociaux | FORT : Les villages du Queyras sont très fréquentés. | 6 |
| Enjeux environnementaux | FAIBLE : Aucun enjeu n'a été identifié | |
| Enjeux économiques | FORT : tous commerces, hébergement, restauration | 6 |
| Enjeux territoriaux | MOYEN : Le village ne contribue pas à l'image du Queyras, en revanche il bénéficie de la renommée de ce territoire. | 3 |
| Maîtrise foncière | / | |

| PRECONISATION ET OBSERVATIONS | | |
|--------------------------------------|---|--|
| Préconisations | / | |
| Observations particulières | / | |

| ESTIMATION NOTATION/INDICATEURS | | |
|---|---|----|
| Indicateurs sociaux et économiques | | 31 |
| Indicateurs de risque | * | 0 |

| | | |
|---------------------------------|----------------|-------------------|
| Code du site : M-15-Q | CEILLAC | INDICATEUR |
|---------------------------------|----------------|-------------------|




| | | |
|------------------------------|---|--|
| Activité | Multiactivité : randonnée, VTT, vol libre, Via Ferrata | |
| Ville / Territoire | Ceillac Queyras | |
| Carte de l'ESI |  | |
| Coordonnées Lambert93 | X=999305 Y=6403556 | |
| Coordonnées GPS | X=6,777302 Y=44,666671 | |

| | |
|------------------------------|--|
| CONSTAT DE L'EXISTANT | |
|------------------------------|--|

| | | |
|---|--|---|
| Accès | D947 puis D60 | 1 |
| | Navette depuis Guillestre / gare de Montdauphin | 5 |
| Stationnement | plusieurs aires de stationnement | 2 |
| | Capacité : environ 200 places | 3 |
| Difficultés d'accès | / | |
| Fréquentation (<i>observée au moment de la visite, période de fréquentation</i>) | <p>Fréquentation observée au moment de la visite (24/07/2012 vers 17h30) :</p> <ul style="list-style-type: none"> - Une centaine de voitures - Une cinquantaine de personnes. <p>Interprétation de la fréquentation :</p> <p>Les villages du Queyras sont très fréquentés.</p> | 5 |
| Zone fonctionnelle | | 3 |
| Panneaux (<i>explicatifs, directionnels,...</i>) | Aucun panneau observé | |
| Aire de pique-nique | / | |
| Sanitaires | / | |
| Poubelles | conteneur de tri | |
| Autres | tous commerces, hébergement, restauration | |
| Zone d'exercice | | |
| Accès | <p>Les itinéraires de randonnée et de VTT sont accessibles depuis le village.</p> <p>L'atterrissage de vol libre se situe à proximité immédiate du village.</p> <p>Le décollage est facilement accessible à pied depuis le village.</p> | |
| Aménagements / Equipements | <p>Itinéraires balisé.</p> <p>Vol libre : manche à air, panneau FFVL</p> | |
| Difficultés | tous niveaux | |
| Sécurité / risques particuliers | / | |
| Comportement des usagers | | |
| Remarques particulières concernant le comportement des usagers | / | |
| ENVIRONNEMENT | | |
| Espèces/habitats à enjeux | / | |

| | | |
|----------------------------------|---|--|
| Impact potentiel ou avéré | / | |
| Statut réglementaire | <p>ZNIEFF terrestre Type I : code 05-108-139</p> <p>Bois des Eysselières - bois de Jalavez</p> <p>Faune : Huit espèces animales patrimoniales, dont deux sont déterminantes Flore : Deux espèces végétales déterminantes très rares : la Bardanette à sépales réfléchis et le Buplèvre des Alpes</p> <p>Site Natura2000 FR9301504 (ZSC) Site Natura2000 FR9301502 (ZSC) Site Natura2000 FR9312019 (ZPS)</p> <p>Parc Naturel Régional du Queyras</p> | |
| Observations | / | |

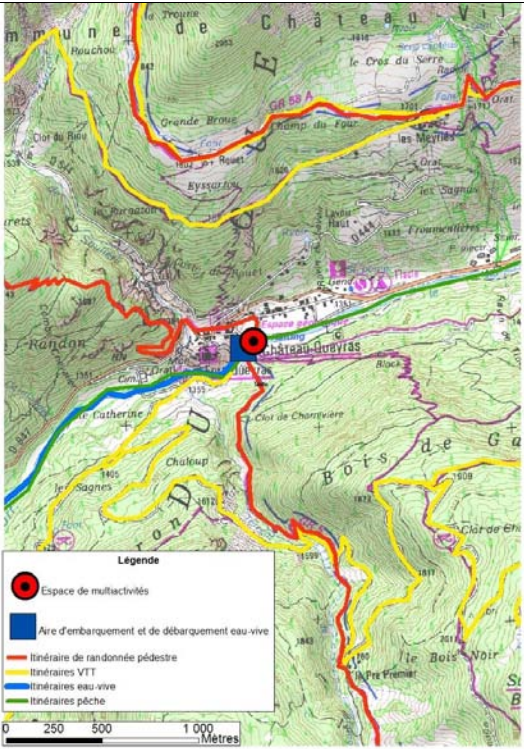
| ENJEUX | | |
|--------------------------------|--|----------|
| Enjeux sociaux | <p>FORT :</p> <p>Les villages du Queyras sont très fréquentés.</p> | 6 |
| Enjeux environnementaux | <p>FAIBLE :</p> <p>Aucun enjeu n'a été identifié</p> | |
| Enjeux économiques | <p>FORT :</p> <p>tous commerces, hébergement, restauration</p> | 6 |
| Enjeux territoriaux | <p>MOYEN :</p> <p>Le village ne contribue pas à l'image du Queyras, en revanche il bénéficie de la renommée de ce territoire.</p> | 3 |
| Maîtrise foncière | <p>Parcelles N° 2535 (décollage), N° 199 (atterrissage)</p>  | |

| PRECONISATION ET OBSERVATIONS | | |
|-------------------------------|---|--|
| Préconisations | / | |
| Observations particulières | / | |

| ESTIMATION NOTATION/INDICATEURS | | |
|------------------------------------|---|----|
| Indicateurs sociaux et économiques | | 31 |
| Indicateurs de risque | * | 0 |

| | | |
|---------------------------------|------------------------|-------------------|
| Code du site : M-17-Q | CHATEAU QUEYRAS | INDICATEUR |
|---------------------------------|------------------------|-------------------|



| | | |
|------------------------------|---|--|
| Activité | Multiactivité : randonnée, VTT, eau vive, via ferrata | |
| Ville / Territoire | Château Ville Vieille Queyras | |
| Carte de l'ESI |  | |
| Coordonnées Lambert93 | X=1000056 Y=6413535 | |
| Coordonnées GPS | X=6,792801 Y=44,756087 | |

| | | |
|------------------------------|------|---|
| CONSTAT DE L'EXISTANT | | |
| Accès | D947 | 1 |

| | | |
|--|---|--------|
| | Navette depuis Guillestre (ou gare de Montdauphin) vers les villages du Queyras | 5 |
| Stationnement | Plusieurs aires de stationnement sur le village | 2 3 |
| Difficultés d'accès | En venant de Guillestre, la route à l'entrée du village est très étroite, ainsi que la traversée du village, et le croisement y est difficile. En été, un feu tricolore permet de réguler la circulation et d'éviter les conflits. | |
| Fréquentation (observée au moment de la visite, période de fréquentation) | <p>Fréquentation observée au moment de la visite (24/07/2012 vers 11h30) :</p> <ul style="list-style-type: none"> - Une centaine de véhicules - Une cinquantaine de personne : une dizaine de pratiquants de via ferrata, et des promeneurs. <p>Interprétation de la fréquentation :</p> <p>La fréquentation des villages du Queyras est très importante en période estivale.</p> | 5 |
| Zone fonctionnelle | | 5 |
| Panneaux (explicatifs, directionnels,...) | Aucun panneau observé | |
| Aire de pique-nique | Aire de pique nique dans la partie basse du village, près de la rivière | |
| Sanitaires | dans la partie basse du village, près de la rivière | |
| Poubelles | conteneur de tri | |
| Autres | tous commerces, hébergement, restauration, prestataires | |
| Zone d'exercice | | |
| Accès | Les itinéraires de randonnée sont accessibles depuis le village. L'embarcadère pour les activités d'eau vive se situe au niveau de la partie basse du village. | |
| Aménagements / Equipements | Présence de balises (randonnée, VTT). L'embarcadère bénéficie d'une signalétique routière. L'accès à la via ferrata est signalé. | |
| Difficultés | tous niveaux | |
| Sécurité / risques particuliers | / | |
| Comportement des usagers | | |
| Remarques particulières concernant le comportement des usagers | / | |

| | |
|----------------------|--|
| ENVIRONNEMENT | |
|----------------------|--|

| | | |
|----------------------------------|---|--|
| Espèces/habitats à enjeux | / | |
| Impact potentiel ou avéré | / | |
| Statut réglementaire | <p>ZNIEFF terrestre Type I : code 05-108-131</p> <p>Bas du versant adret et milieux steppiques de Château-Queyras à Abriès</p> <p>Faune : Vingt quatre espèces animales patrimoniales, dont trois déterminantes Flore : Onze espèces végétales déterminantes, dont quatre sont protégées au niveau national</p> <p>Site Natura2000 FR9301502 (ZSC)</p> <p>Parc Naturel Régional du Queyras</p> | |
| Observations | / | |

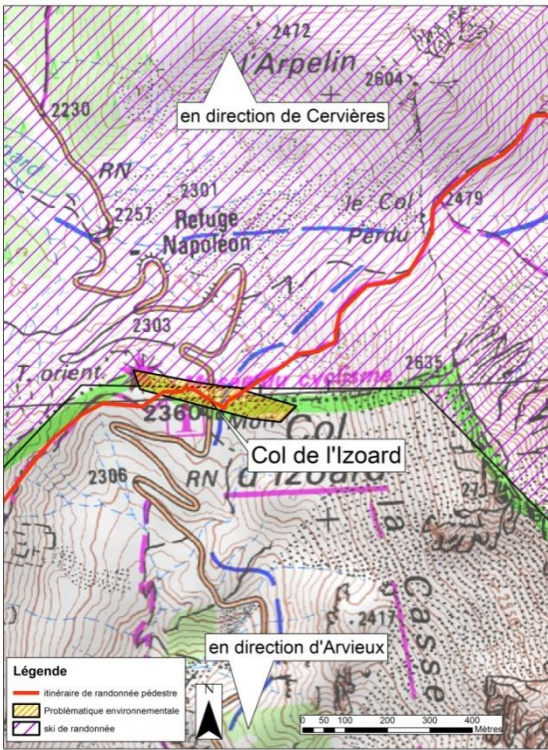
| ENJEUX | | |
|--------------------------------|--|----------|
| Enjeux sociaux | <p>FORT :</p> <p>Les villages du Queyras sont très fréquentés.</p> | 6 |
| Enjeux environnementaux | <p>FAIBLE :</p> <p>Aucun enjeu n'a été identifié</p> | |
| Enjeux économiques | <p>FORT :</p> <p>tous commerces, hébergement, restauration</p> | 6 |
| Enjeux territoriaux | <p>FORT :</p> <p>Fort Queyras est l'une des images fortes du territoire du Queyras.</p> | 6 |
| Maîtrise foncière | / | |

| PRECONISATION ET OBSERVATIONS | | |
|--------------------------------------|---|--|
| Préconisations | / | |
| Observations particulières | / | |

| ESTIMATION NOTATION/INDICATEURS | | |
|---|---|----|
| Indicateurs sociaux et économiques | | 39 |
| Indicateurs de risque | * | 0 |

| | | |
|---------------------------------|-------------------|------------------------|
| Code du site : M-18-Q | COL IZOARD | INDICATEUR R |
|---------------------------------|-------------------|------------------------|




| | | |
|------------------------------|---|--|
| Activité | Activités hivernales : ski de randonnée Activités estivales : randonnée, parapente | |
| Ville / Territoire | Arvieux et Cervières / Queyras et Briançonnais | |
| Carte de l'ESI |  | |
| Coordonnées Lambert93 | X=995048 Y=6420430 | |
| Coordonnées GPS | X=6,733703 Y=44,820239 | |

| | |
|------------------------------|--|
| CONSTAT DE L'EXISTANT | |
|------------------------------|--|

| | | |
|---|---|----------|
| Accès | D902 Directement sur la D902 | 1 |
| Stationnement | Stationnement non délimité, non indiqué, mais bien visible. Possibilités de stationnement : environ une cinquantaine de véhicules | 3 |
| Difficultés d'accès | aucune | |
| Fréquentation (<i>observée au moment de la visite, période de fréquentation</i>) | Au moment de la visite : <ul style="list-style-type: none"> - 5/6 voitures - 5/6 vélos de route - Une dizaine de pique-niqueurs - Une dizaine de motards Fréquentation locale et touristique. Forte fréquentation en saison estivale. | 5 |
| Zone fonctionnelle | | 3 |
| Panneaux (<i>explicatifs, directionnels,...</i>) | Pas de panneau | |
| Aire de pique-nique | non | |
| Sanitaires | non | |
| Poubelles | non | |
| Autres | Un point d'information Des tables d'orientation Présence de portiques à vélo pouvant accueillir 10 vélos. | |
| Zone d'exercice | | |
| Accès | Directement depuis le col | |
| Aménagements / Equipements | Sentiers en bon état et bien marqué au sol Présence de 2 panneaux directionnels pour la randonnée (panneaux en bois) | |
| Difficultés | aucune | |
| Sécurité / risques particuliers | Aucune problématique | |
| Comportement des usagers | | |
| Remarques particulières concernant le comportement des usagers | Présence de déchets clairsemés un peu partout sur la zone. | |

| ENVIRONNEMENT | | |
|---------------------------|---|---|
| Espèces/habitats à enjeux | Pelouses alpines et subalpines | |
| Impact potentiel ou avéré | Impact avéré : piétinement à l'origine de la stérilisation d'une partie du sol. Flore rare et site géologique majeur (casse déserte) | |
| Statut réglementaire | ZNIEFF terrestre Type I : code 05-108-126 Versants adrets du col d'Izoard et du pic de Rochebrune - vallon de Clapeyto - lacs du col de Néal Faune : Dix neuf espèces animales patrimoniales. Parmi celles-ci, on dénombre six espèces déterminantes Flore : cinq espèces végétales déterminantes dont trois sont protégées au niveau national Site Natura2000 FR9301503 (ZSC) Parc Naturel Régional du Queyras | |
| Observations | Le piétinement semble localisé à proximité immédiate de l'air de stationnement et du col. Il s'étend jusqu'au tables d'orientation à l'ouest du col et jusqu'à un promontoire à 100m à l'est du col. Un sentier est observable dans les éboulis. Des sentiers parallèles, coupant l'itinéraire principal, sont également observables en direction du Col Perdu. | |
| Remarques | Ce site a été présélectionné pour rejoindre le réseau ENS dans le cadre du Schéma ENS du Département. | 5 |

| ENJEUX | | |
|-------------------------|---|-----------|
| Enjeux sociaux | TRES FORT : Fréquentation importante tant par les pratiquants de sports de nature (et autre sport) que par des contemplatifs. | 10 |
| Enjeux environnementaux | FORT : Piétinement au sol Site géologique majeur (casse déserte) | ** |
| Enjeux économiques | FORT : Présence d'un refuge un peu en contre-bas du col qui bénéficie de la forte fréquentation du site | 6 |
| Enjeux territoriaux | FORT : Col très parcouru par les cyclistes / Casse déserte = site géologique majeur | 6 |

| | | |
|-------------------|--|--|
| Maîtrise foncière | Parcelles N° 660, 661, 667 (stationnement)  | |
|-------------------|--|--|

| PRECONISATION ET OBSERVATIONS | | |
|-------------------------------|--|---|
| Préconisations | <p>⇒ Pour la pratique : Installation de poubelle, installation éventuelle d'une ou deux tables de pique-nique</p> <p>⇒ Pour l'environnement :</p> <ul style="list-style-type: none"> - Marquer l'itinéraire d'accès à la table d'orientation : délimitation de l'itinéraire grâce à des rondins de bois ou des pierres et revégétalisation de la partie stérile sous les tables. - Créer et marquer un itinéraire d'accès au promontoire à l'est de l'aire de stationnement, de manière bien visible depuis celle-ci. - Effacer l'accès aux sentiers parallèles, coupant l'itinéraire principal, par la pose de blocs de pierre. <p>Tout ceci doit s'accompagner de la mise en place d'une sensibilisation.</p> | ⇒ |
| Observations particulières | Projet de requalification du Col Izoard en cours par le PNR Queyras | |

| ESTIMATION NOTATION/INDICATEURS | | |
|------------------------------------|---|----|
| Indicateurs sociaux et économiques | | 39 |
| Indicateurs de risque | * | 2 |

Guillestrois

| | | |
|---------------------------------|--------------------|-----------------------|
| Code du site : M-19-G | COL DE VARS | INDICATEU R |
|---------------------------------|--------------------|-----------------------|



| | | |
|------------------------------|---|--|
| Activité | randonnée pédestre, VTT en hiver : ski de randonnées, randonnée en raquette, snow-kite | |
| Ville / Territoire | Vars Guillestrois | |
| Carte de l'ESI | | |
| Coordonnées Lambert93 | X= 994053 Y= 6389122 | |

| | | |
|------------------------|-----------------------|--|
| Coordonnées GPS | X=994053 Y=6389122 | |
|------------------------|-----------------------|--|

| CONSTAT DE L'EXISTANT | | |
|--|--|----------|
| Accès | D902 en direction du col de Vars | 1 |
| Stationnement | Aire de stationnement aménagée et délimitée Capacité : environ 50 places | 2 3 |
| Difficultés d'accès | / | |
| Fréquentation (observée au moment de la visite, période de fréquentation) | Fréquentation observée au moment de la visite (19/07/2012 aux alentours de 17h00) : <ul style="list-style-type: none"> - Une vingtaine de voitures - Une trentaine de personnes Interprétation sur la fréquentation : Le col de Vars est un site très fréquenté. | 5 |
| Zone fonctionnelle | | 5 |
| Panneaux (explicatifs, directionnels,...) | Panneaux directionnels pour la pratique de la randonnée pédestre. | |
| Aire de pique-nique | 4 tables en bois | |
| Sanitaires | / | |
| Poubelles | conteneur de tri | |
| Autres | Buvette | |
| Zone d'exercice | | |
| Accès | Les itinéraires sont accessibles directement depuis l'aire de stationnement | |
| Aménagements / Equipements | sentiers bien marqués au sol et accompagnés de panneaux directionnels et de balises | |
| Difficultés | Tous niveaux | |
| Sécurité / risques particuliers | / | |
| Comportement des usagers | | |
| Remarques particulières concernant le comportement des usagers | Les usagers viennent sur le site aussi bien pour une activité de détente que pour une activité sportive. | |

| | |
|----------------------|--|
| ENVIRONNEMENT | |
|----------------------|--|

| | | |
|----------------------------------|--|--|
| Espèces/habitats à enjeux | Milieux : pelouses alpines | |
| Impact potentiel ou avéré | Impacts avérés : - Piétinement | |
| Statut réglementaire | ZNIEFF terrestre Type I : code 05-100-162 Pentes et zones humides du Col de Vars - le Vallon - crêtes de Châtelaret - pentes en ubac de la tête de Paneyron Faune : Douze espèces animales patrimoniales, dont cinq déterminantes Flore : Quinze espèces végétales déterminantes dont cinq sont protégées au niveau national | |
| Observations | De nombreuses sentes parallèles existent à proximité immédiate du col. Le site est présélectionné pour figurer au schéma des ENS. | |

| | | |
|--------------------------------|--|-----------|
| ENJEUX | | |
| Enjeux sociaux | FORT : Le site est très fréquenté. | 6 |
| Enjeux environnementaux | FORT: Le site est présélectionné pour devenir un ENS / flore importante / Zones humides importantes | ** |
| Enjeux économiques | MOYEN : La seule activité économique présente sur le site est celle de la buvette . | 3 |
| Enjeux territoriaux | FORT : Les cols du département contribuent à sa renommée. De plus, en devenant un ENS, le site deviendra une vitrine du Guillestrois et du département. Le col de Vars est ouvert à l'année ce qui permet d'établir un lien entre la vallée de l'Ubaye et le Guillestrois | 6 |
| Maîtrise foncière | Parcelle N° 1186 | |



| PRECONISATION ET OBSERVATIONS | | |
|-----------------------------------|---|--|
| Préconisations | Supprimer les sentes parallèles et valoriser un seul sentier. | |
| Observations particulières | Projet immobiliers et d'aménagements liés à la station de ski de Vars Projets en cours de requalification du col par les CG du 04 et du 05 | |

| ESTIMATION NOTATION/INDICATEURS | | |
|---|---|----|
| Indicateurs sociaux et économiques | | 31 |
| Indicateurs de risque | * | 2 |

Embrunais-Savoins

| | | |
|----------------------------------|---|-----------------------|
| Code du site : M-20-GS | ABBAYE DE BOSCODON ET FONTAINE DE L'OURS | INDICATEU R |
|----------------------------------|---|-----------------------|



| | | |
|-------------------------------|--|--|
| Activité | <p>activité principale : randonnée pédestre, balade (lieu de pique-nique et de détente)</p> <p>autre activité présente sur le site : VTT</p> | |
| Ville / Territoire | <p>Les Crots</p> <p>Embrunais - Savoins</p> | |
| Carte de l'ESI | | |
| Coordonnées Lambert 93 | <p>X= 974639</p> <p>Y= 6383883</p> | |
| Coordonnées GPS | <p>X=6,45555289554</p> <p>Y=44,4999207237</p> | |

| CONSTAT DE L'EXISTANT | | |
|--|--|----------|
| Accès | D568 | 1 |
| Stationnement | 3 aires de stationnement : <ul style="list-style-type: none"> - Abbaye de Boscodon : environ 50 places - Pont de Marmandes : environ 150 places - Fontaine de l'Ours : environ 70 places Chaque aire est aménagée et signalée. | 2 3 |
| Difficultés d'accès | / | |
| Fréquentation (<i>observée au moment de la visite, période de fréquentation</i>) | Fréquentation observée au moment de la visite (26/07/2012 aux alentours de 13h30) : <ul style="list-style-type: none"> - Environ 150 voitures - Environ une cinquantaine de pratiquants de randonnée. Interprétation sur la fréquentation : La fréquentation du site est très importante. | 5 |
| Zone fonctionnelle | | 5 |
| Panneaux (<i>explicatifs, directionnels,...</i>) | Panneaux directionnels Panneau de présentation de l'espace VTT – FFC de l'Embrunais – Savinois Panneau Natura 2000 Panneau de présentation de la forêt domaniale de Boscodon. | |
| Aire de pique-nique | Il existe plusieurs aire de pique nique entre l'Abbaye de Boscodon et la Fontaine de l'Ours : <ul style="list-style-type: none"> - Pont de Marmande - Point de vue - Fontaine de l'Ours. Des barbecues accompagnent ces aires de pique-nique. | |
| Sanitaires | / | |
| Poubelles | / | |
| Autres | Au niveau de l'Abbaye : commerce de souvenir, restauration | |
| Zone d'exercice | | |
| Accès | Les itinéraires sont accessibles directement depuis les aires de stationnement. Possibilité de faire du FTT dans les pistes de Boscodon | 5 |
| Aménagements / Equipements | Les sentiers sont bien marqués au sol. Ils sont accompagnés de balises et de panneaux directionnels. | |
| Difficultés | tous niveaux | |
| Sécurité / risques particuliers | / | |

| Comportement des usagers | |
|--|--|
| Remarques particulières concernant le comportement des usagers | |

| ENVIRONNEMENT | |
|---------------------------|--|
| Espèces/habitats à enjeux | Le panneau Natura 2000 informe de la présence de plusieurs espèces à enjeu : Sabot de Vénus, papillon Isabelle, Bérardie. L'espèce la plus concernées par les activités de pleine nature est le Sabot de Vénus. |
| Impact potentiel ou avéré | Impact potentiel : - cueillette |
| Statut réglementaire | ZNIEFF terrestre Type I : code 05-100-164 Forêt Domaniale de Boscodon - cirque et forêt de Morgon - bois de Bragousse - versant ouest de la crête du Lauzet et du Pouzenc Faune : Seize espèces animales patrimoniales, dont deux déterminantes Flore : Onze espèces végétales déterminantes dont cinq sont protégées au niveau national Site Natura2000 FR9301523 (ZSC) |
| Observations | / |

| ENJEUX | | |
|-------------------------|--|----------|
| Enjeux sociaux | FORT : Le site connaît une fréquentation très importante. | 6 |
| Enjeux environnementaux | MOYEN : Les impacts sont potentiels et non avérés. | * |
| Enjeux économiques | MOYEN : Activité économique au niveau de l'aire de stationnement de l'Abbaye de Boscodon. | 3 |
| Enjeux territoriaux | FORT : L'Abbaye de Boscodon est l'une des images fortes du territoire de l'Embrunais – Savinois. | 6 |
| Maîtrise foncière | Parcelles N° 72,57,58 (stationnement) | |



| PRECONISATION ET OBSERVATIONS | | |
|-----------------------------------|---|--|
| Préconisations | / | |
| Observations particulières | Labellisation « Forêt d'exception » en projet par l'ONF | |

| ESTIMATION NOTATION/INDICATEURS | | |
|---|---|----|
| Indicateurs sociaux et économiques | | 36 |
| Indicateurs de risque | * | 1 |

| | | |
|----------------------------------|-----------------|-----------------------|
| Code du site : M-21-GS | LA CHALP | INDICATEU R |
|----------------------------------|-----------------|-----------------------|



| | | |
|-------------------------------|--|--|
| Activité | Multiactivité : randonnée, VTT, pêche sportive En hiver : ski de fond, randonnées en raquette | |
| Ville / Territoire | Crévoux Embrunais - Savinois | |
| Carte de l'ESI | | |
| Coordonnées Lambert 93 | X= 988402 Y= 6389715 | |

| | | |
|------------------------|------------------------------------|--|
| Coordonnées GPS | X=6,63025808441 Y=44,5466967943 | |
|------------------------|------------------------------------|--|

| CONSTAT DE L'EXISTANT | | |
|--|---|----------|
| Accès | D39, puis route en direction du hameau de la Chalp. | 1 |
| Stationnement | 3 aires de stationnement possibles : <ul style="list-style-type: none"> - A la sortie du hameau de la Chalp : aire aménagée, goudronnée d'une capacité d'environ 50 places - Dans la première épingle de la D39t (en direction du col du Parpaillon) : aire aménagée et délimitée d'une vingtaine de place - Sur la D39t entre le deux stationnements précédent : aire aménagée, délimitée d'une trentaine de places. | 2 3 |
| Difficultés d'accès | / | |
| Fréquentation (observée au moment de la visite, période de fréquentation) | Fréquentation observée au moment de la visite (26/07/2012 aux alentours de 10h30) : <ul style="list-style-type: none"> - Aire de stationnement dans l'épingle : une dizaine de voitures - Aire de stationnement à la sortie du hameau de la Chalp : 3 voitures (dont celle du Cabinet JED) - Aire de stationnement sur le D39t entre les deux aires précédentes : une dizaine de voiture - Une dizaine de personnes observées. Interprétation sur la fréquentation : Le site semble être très fréquenté. | 3 |
| Zone fonctionnelle | | 5 |
| Panneaux (explicatifs, directionnels,...) | Panneaux directionnels pour la pratique de la randonnée pédestre. Panneau de présentation de l'espace VTT – FFC de l'Embrunais – Savinois (panneau plus à jour) Panneau de départ d'itinéraire VTT (avec code de bonne conduite) | |
| Aire de pique-nique | 3 tables en bois au niveau de l'aire de stationnement dans la première épingle de la D39t. | |
| Sanitaires | / | |
| Poubelles | un conteneur au niveau de l'aire de stationnement dans la première épingle de la D39t. | |
| Autres | Présence d'un restaurant et d'un point de vente de fromage. | |
| Zone d'exercice | | |
| Accès | Les itinéraires de randonnée et de VTT sont accessibles directement depuis chaque aire de stationnement. | |
| Aménagements / Equipements | Sentiers bien marqués au sol et accompagnés de panneaux | |

| | | |
|---|--|--|
| | directionnels et de balisages. Pour le VTT, balises aux normes de la FFC. | |
| Difficultés | Tous niveaux | |
| Sécurité / risques particuliers | / | |
| Comportement des usagers | | |
| Remarques particulières concernant le comportement des usagers | / | |

| | | |
|----------------------------------|--|--|
| ENVIRONNEMENT | | |
| Espèces/habitats à enjeux | / | |
| Impact potentiel ou avéré | / | |
| Statut réglementaire | Site Natura2000 FR9301502 (ZSC) | |
| Observations | / | |

| | | |
|--------------------------------|---|----------|
| ENJEUX | | |
| Enjeux sociaux | FORT : La fréquentation du site semble importante. | 6 |
| Enjeux environnementaux | FAIBLE : Aucun enjeu n'a été identifié. | |
| Enjeux économiques | FORT : restaurant et point de vente de fromage | 6 |
| Enjeux territoriaux | FORT : Le site de Crévoux est pressenti pour devenir un espace spécifique dans le cadre du 1 ^{er} PDESI des Hautes-Alpes. A ce titre, le lieu deviendra une vitrine pour le département. | 6 |
| Maîtrise foncière | Parcelles N° 879, 880, 881 | |



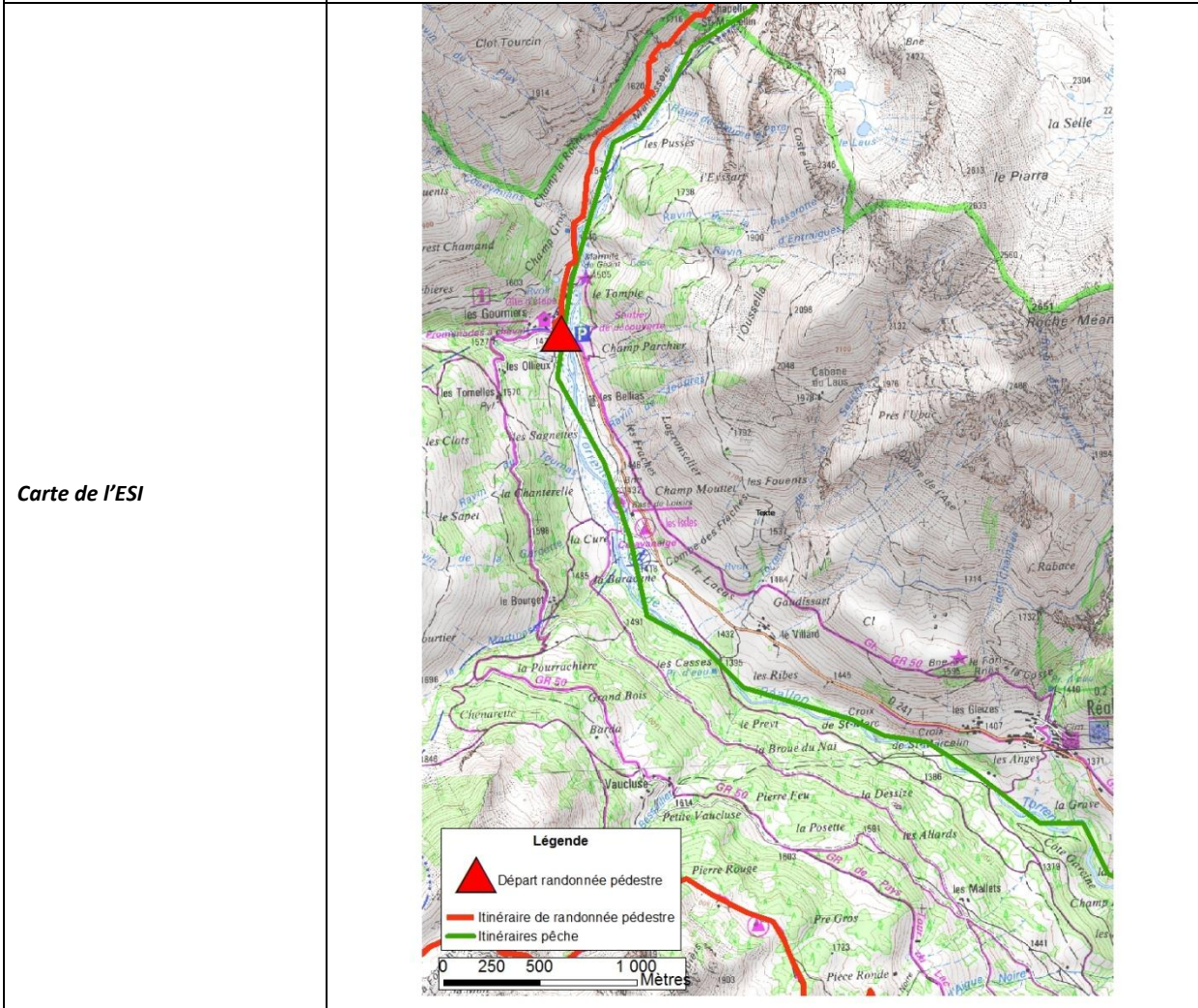
| PRECONISATION ET OBSERVATIONS | | |
|-----------------------------------|--|--|
| Préconisations | Remise à jour du panneau de présentation de l'espace VTT – FFC de l'Embrunais – Savinois. Proposer une navette au départ d'Embrun | |
| Observations particulières | / | |

| ESTIMATION NOTATION/INDICATEURS | | |
|---|---|----|
| Indicateurs sociaux et économiques | | 32 |
| Indicateurs de risque | * | 0 |

| | | |
|----------------------------------|----------------------|-----------------------|
| Code du site : M-22-GS | LES GOURNIERS | INDICATEU R |
|----------------------------------|----------------------|-----------------------|



| | | |
|---------------------------|---|--|
| Activité | Multiactivités : randonnée pédestre, VTT, Pêche sportive Hiver : ski de fond, départ de randonnées en raquette et randonnées à ski | |
| Ville / Territoire | Réallon Embrunais - Savinois | |



| | | |
|-------------------------------|------------------------------------|--|
| Coordonnées Lambert 93 | X= 964421 Y= 6396288 | |
| Coordonnées GPS | X=6,33373727615 Y=44,6154367408 | |

| CONSTAT DE L'EXISTANT | | |
|--|--|----------|
| Accès | D41 en direction du Parc National des Ecrins. | 1 |
| Stationnement | 3 aires de stationnement signalées possibles : - Une aire d'une quinzaine de places - 2 aires d'une cinquantaine de places | 2 3 |
| Difficultés d'accès | / | |
| Fréquentation (observée au moment de la visite, période de fréquentation) | Fréquentation observée au moment de la visite (26/07/2012 aux alentours de 14h30) : - 1 bus - Une centaine de voiture - Une cinquantaine de personne (dont un groupe d'une trentaine) Interprétation sur la fréquentation : Le site connaît une importante fréquentation. | 5 |
| Zone fonctionnelle | | 5 |
| Panneaux (explicatifs, directionnels,...) | Panneaux de présentation des sentiers aux Gourniers. Panneaux de présentation de la marmite de géant. Panneau de sensibilisation sur les problématiques environnementales Panneaux directionnels | |
| Aire de pique-nique | / | |
| Sanitaires | 2 toilettes | |
| Poubelles | oui | |
| Autres | présence d'un gîte dans le hameau des Gourniers | |
| Zone d'exercice | | |
| Accès | Les itinéraires sont accessibles directement depuis les aires de stationnement | |
| Aménagements / Equipements | Sentiers bien marqués au sol et accompagnés de panneaux directionnels et de balises. | |
| Difficultés | Tout niveau. | |
| Sécurité / risques particuliers | / | |

| | | |
|---|---|--|
| Comportement des usagers | | |
| Remarques particulières concernant le comportement des usagers | / | |

| | | |
|----------------------------------|--|--|
| ENVIRONNEMENT | | |
| Espèces/habitats à enjeux | / | |
| Impact potentiel ou avéré | / | |
| Statut réglementaire | Site Natura2000 FR9310036 (ZPS) | |
| Observations | Le site permet d'accéder très rapidement à la zone cœur du Parc National des Ecrins. | |

| | | |
|--------------------------------|---|----------|
| ENJEUX | | |
| Enjeux sociaux | FORT : Le site connaît une importante fréquentation. | 6 |
| Enjeux environnementaux | MOYEN : Aucun enjeu n'a été identifié sur le site. En revanche, depuis le site, on accède rapidement au Parc National des Ecrins. | * |
| Enjeux économiques | MOYEN : La seule activité économique présente sur le site semble être celle du gîte. | 3 |
| Enjeux territoriaux | FORT : Le site est l'une des portes d'entrée au Parc National des Ecrins, qui est un emblème du département. | 6 |
| Maîtrise foncière | Parcelles N° 162, 483, 683 (stationnement) | |



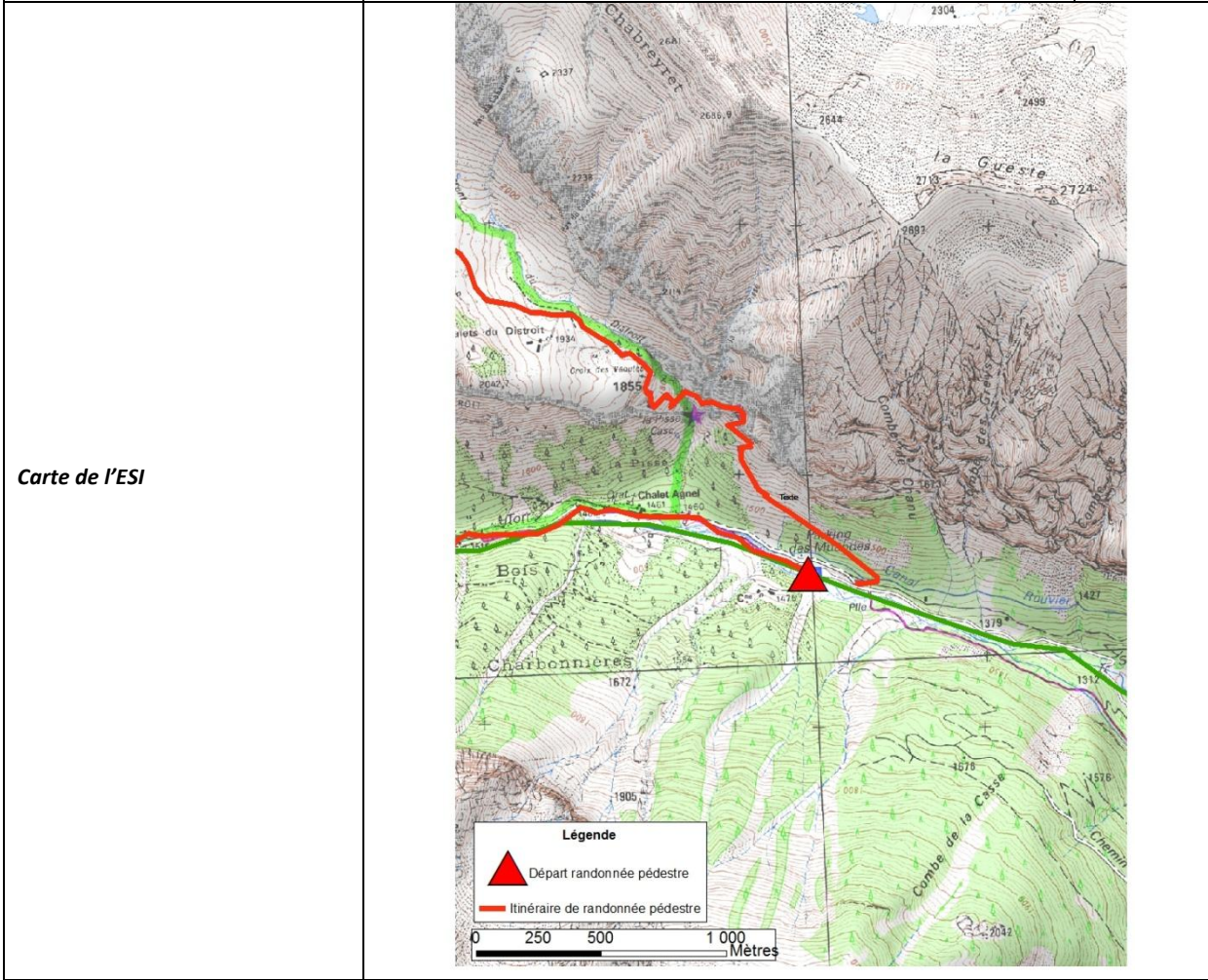
| PRECONISATION ET OBSERVATIONS | | |
|-------------------------------|---|--|
| Préconisations | Mettre en place une navette depuis Réallon pour éviter l'afflux de voitures | |
| Observations particulières | / | |

| ESTIMATION NOTATION/INDICATEURS | | |
|------------------------------------|---|----|
| Indicateurs sociaux et économiques | | 31 |
| Indicateurs de risque | * | 1 |

| | | |
|----------------------------------|----------------------------|-------------------|
| Code du site : M-23-GS | PARKING DES MUANDES | INDICATEUR |
|----------------------------------|----------------------------|-------------------|



| | | |
|---------------------------|---|--|
| Activité | Multiactivités : Randonnée pédestre, Pêche sportive Hiver : cascades de glaces | |
| Ville / Territoire | Châteauroux-les-Alpes Embrunais - Savinois | |




| | | |
|-------------------------------|-------------------------|--|
| Coordonnées Lambert 93 | X= 975608 Y= 6399867 | |
|-------------------------------|-------------------------|--|

| | | |
|------------------------|------------------------------------|--|
| Coordonnées GPS | X=6,47658121395 Y=44,6432124292 | |
|------------------------|------------------------------------|--|

| CONSTAT DE L'EXISTANT | | |
|--|--|--------|
| Accès | N94 puis route pour accéder au village de Châteauroux-les-Alpes. Depuis Châteauroux : route signalée en direction de la cascade de la Pisse. | 1 |
| Stationnement | Aire de stationnement aménagée, délimitée et signalée Capacité : entre 30 et 40 places | 2 3 |
| Difficultés d'accès | route étroite où le croisement est parfois difficile quelque passage à gué qui peuvent être problématiques pour des voitures basses. | |
| Fréquentation (observée au moment de la visite, période de fréquentation) | Fréquentation observée au moment de la visite (23/07/2012 aux alentours de 16h30) : <ul style="list-style-type: none"> - Une vingtaine de voiture - Une dizaine de personne. Interprétation sur la fréquentation : Le site connaît une importante fréquentation. | 5 |
| Zone fonctionnelle | | |
| Panneaux (explicatifs, directionnels,...) | Panneau de signalisation du parking des départs de randonnée. Panneaux directionnels pour la randonnée pédestre. | |
| Aire de pique-nique | / | |
| Sanitaires | / | |
| Poubelles | / | |
| Autres | / | |
| Zone d'exercice | | |
| Accès | les itinéraires de randonnée sont accessibles directement depuis l'aire de stationnement. | |
| Aménagements / Equipements | Les itinéraires sont bien marqués au sol et sont accompagnés de panneaux directionnels et de balises. | |
| Difficultés | Les itinéraires accessibles depuis l'aire de stationnement ouvrent principalement sur des balades à la journée. | |
| Sécurité / risques particuliers | / | |
| Comportement des usagers | | |
| Remarques particulières concernant le comportement des | / | |

| | | |
|---------|--|--|
| usagers | | |
|---------|--|--|

| ENVIRONNEMENT | | |
|---------------------------|---|--|
| Espèces/habitats à enjeux | / | |
| Impact potentiel ou avéré | / | |
| Statut réglementaire | Site Natura2000 FR9310036 (ZPS) à proximité | |
| Observations | Depuis ce site, il est facile d'accéder à la zone cœur du Parc National des Ecrins. | |

| ENJEUX | | |
|-------------------------|---|---|
| Enjeux sociaux | FORT : Le site connaît une importante fréquentation. | 6 |
| Enjeux environnementaux | MOYEN : Aucun impact n'a été identifié sur le site. En revanche, le site permet d'accéder rapidement au Parc National des Ecrins. | * |
| Enjeux économiques | FAIBLE : Aucune activité économique n'est présente sur le site. | |
| Enjeux territoriaux | FORT : Le site est l'une des entrées du Parc National des Ecrins qui est un emblème du département. | 6 |
| Maîtrise foncière | Parcelle N° 1311  | |


| PRECONISATION ET OBSERVATIONS | | |
|-------------------------------|--|--|
| Préconisations | Il conviendrait de rajouter un panneau de présentation du Parc | |

| | | |
|-----------------------------------|---|--|
| | National des Ecrins au niveau de l'aire de stationnement. | |
| Observations particulières | / | |

| | | |
|---|---|----|
| ESTIMATION NOTATION/INDICATEURS | | |
| Indicateurs sociaux et économiques | | 23 |
| Indicateurs de risque | * | 1 |

Champsaur-Valgaudemar


| | | |
|----------------------------------|------------------|-------------------|
| Code du site : M-24-CV | ARCHINARD | INDICATEUR |
|----------------------------------|------------------|-------------------|



| | | |
|-------------------------------|---|--|
| Activité | <p>Activité principale : Randonnée pédestre</p> <p>Autres activités présentes sur le site : en hiver départ d'itinéraires pour le ski de randonnée et les raquettes</p> | |
| Nom du site | Archinard | |
| Ville / Territoire | Orcières / Champsaur-Valgaudemar | |
| Carte de l'ESI | | |
| Coordonnées Lambert 93 | X=962958 Y=6401482 | |
| Coordonnées GPS | X=6,31806 Y=44,662712 | |

| CONSTAT DE L'EXISTANT | | |
|--|--|---|
| Accès | Depuis le village d'Orcières il y a des indications pour Archinard. Une fois engagé sur la route qui y monte, il n'y a plus d'indications aux différents croisements | 1 |
| Stationnement | Une dizaine de places environ sur le parking situé en contrebas du hameau | 3 |
| Difficultés d'accès | Le site est mal indiqué Difficulté de croisement | |
| Fréquentation (<i>observée au moment de la visite, période de fréquentation</i>) | Fréquentation au moment de la visite du site : 08/08/2012 7 voitures de randonneurs sur le parking Interprétation de la fréquentation : Un départ de randonnée pédestre assez peu fréquenté | |
| Zone fonctionnelle | | |
| Panneaux (<i>explicatifs, directionnels,...</i>) | Non | |
| Aire de pique-nique | Non | |
| Sanitaires | Non | |
| Poubelles | Non | |
| Autres | | |
| Zone d'exercice | | |
| Accès | L'accès à la zone d'exercice n'est pas indiqué depuis le parking Il faut traverser le hameau pour trouver le sentier | |
| Aménagements | / | |
| Equipements | / | |
| Difficultés | / | |
| Sécurité / risques particuliers | / | |
| Comportement des usagers | | |
| Remarques particulières concernant le comportement des usagers | / | |
| PROBLEMATIQUES ENVIRONNEMENTALES | | |

| | | |
|---------------------------|---------------------------------|--|
| Espèces/habitats à enjeux | / | |
| Impact potentiel ou avéré | / | |
| Statut réglementaire | Site Natura2000 FR9310036 (ZPS) | |
| Observations | | |

| ENJEUX | | |
|--|---------------------------------------|---|
| Enjeux sociaux | FAIBLE | 0 |
| Enjeux environnementaux | MOYEN | |
| Enjeux économiques | FAIBLE | 0 |
| Enjeux territoriaux | FAIBLE | 0 |
| Maîtrise foncière | Parcelles N° 405, 406 (stationnement) | |
|  | | |

| PRECONISATIONS ET OBSERVATIONS | |
|--------------------------------|--|
| Préconisations | <p><i>Améliorer la signalétique pour venir à Archinard</i></p> <p><i>Aménager des panneaux explicatifs sur le parking (indiquer où se situent les départs de randonnée pédestre)</i></p> |
| Observations particulières | |

| ESTIMATION NOTATION/INDICATEURS | | |
|------------------------------------|---|---|
| Indicateurs sociaux et économiques | | 4 |
| Indicateurs de risque | * | 0 |

| | | |
|----------------------------------|-----------------------------------|-------------------|
| Code du site : M-25-CV | BASE DE LOISIRS D'ORCIERES | INDICATEUR |
|----------------------------------|-----------------------------------|-------------------|



| | | |
|-------------------------------|--|--|
| Activité | Activité principale : Espace de multiactivités Autres activités présentes sur le site : Randonnée pédestre, VTT, Kayak, Parapente | |
| Nom du site | Base de loisirs d'Orcières | |
| Ville / Territoire | Orcières / Champsaur-Valgaudemar | |
| Carte de l'ESI | | |
| Coordonnées Lambert 93 | X=962386 Y=6403345 | |
| Coordonnées GPS | X=6,311841 Y=44,679684 | |

| CONSTAT DE L'EXISTANT | | |
|--|--|----------|
| Accès | La base de loisirs est située au sud de la route principale (D944), son accès est indiqué | 1 |
| Stationnement | Plusieurs zones de stationnement Stationnement signalé | 3 2 |
| Difficultés d'accès | L'accès est bien indiqué | |
| Fréquentation (observée au moment de la visite, période de fréquentation) | Fréquentation au moment de la visite du site : 08/08/2012 Une centaine de voiture, fréquentation très importante de la base de loisirs en été Interprétation de la fréquentation : Des familles, des groupes de jeunes (Village vacances, colonies...) | 5 |
| Zone fonctionnelle | | 5 |
| Panneaux (explicatifs, directionnels,...) | VTT : panneau de l'espace VTT du Champsaur Randonnée pédestre : panneau indicatif de randonnées pédestre Grande carte présentant le Champsaur avec des explications spécifiques au site (carte que l'on retrouve sur les départs et lieux touristiques du Haut-Champsaur). | |
| Aire de pique-nique | Une quinzaine de tables de pique-nique en bois | |
| Sanitaires | Oui | |
| Poubelles | Oui | |
| Autres | Un espace de restauration/snack/buvette sur le site Présence de prestataires sur le site | |
| Zone d'exercice | | |
| Accès | Direct | |
| Aménagements | Nombreux aménagements type jeux pour enfants, jeux d'eau, minigolf, terrain de volley, parcours de quad, tir à l'arc... Aménagement d'une aire d'atterrissage de parapente Aménagement d'un plan d'eau et bassin de kayak Aménagement de sentiers VTT et pédestres | |
| Equipements | Site très équipé | |
| Difficultés | Aucune, espace « artificialisé » | |
| Sécurité / risques particuliers | Aucun | |

| Comportement des usagers | | |
|--|--|--|
| Remarques particulières concernant le comportement des usagers | Quelques déchets Succès des jeux d'eau pour les enfants | |

| PROBLEMATIQUES ENVIRONNEMENTALES | | |
|----------------------------------|----------------------|--|
| Espèces/habitats à enjeux | | |
| Impact potentiel ou avéré | Espace artificialisé | |
| Statut réglementaire | Aucun | |
| Observations | | |

| ENJEUX | | |
|-------------------------|---|-----------|
| Enjeux sociaux | FORT | 6 |
| Enjeux environnementaux | FAIBLE Canalisation de l'activité quad sur un circuit aménagé spécialement pour cette activité | |
| Enjeux économiques | TRES FORT Nombreux prestataires présents sur le site (Quads, Accrobranche, Parapente, Tir à l'arc, Kayak...) Espace de restauration et camping | 10 |
| Enjeux territoriaux | FORT Une offre en loisirs et attractions importante pour le territoire du Haut-Champsaur | 6 |
| Maîtrise foncière | Parcelle N°3008 | |

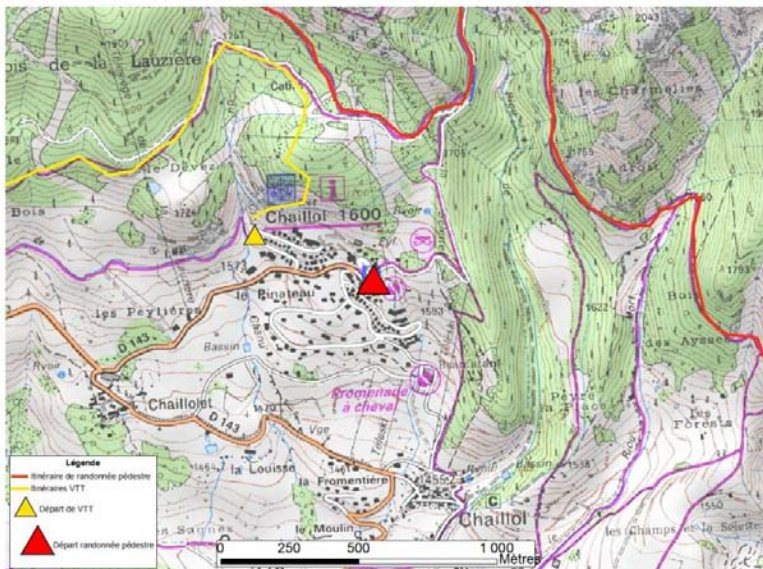


| PRECONISATIONS ET OBSERVATIONS | |
|--------------------------------|--|
| Préconisations | <i>Orienter le développement de manière cohérente : vers quelles activités voulons-nous nous tourner ? Activités de nature ou activités motorisées ?</i> |
| Observations particulières | |

| ESTIMATION NOTATION/INDICATEURS | | |
|------------------------------------|---|----|
| Indicateurs sociaux et économiques | | 38 |
| Indicateurs de risque | * | 0 |

| | | |
|----------------------------------|--------------------------------|-------------------|
| Code du site : M-26-CV | CHAILLOL 1600 - STATION | INDICATEUR |
|----------------------------------|--------------------------------|-------------------|




| | | |
|-------------------------------|---|--|
| Activité | Randonnée pédestre | |
| Ville / Territoire | St Michel de Chaillol Champsaur - Valgaudemar | |
| Carte de l'ESI |  | |
| Coordonnées Lambert 93 | X=950808 Y=6403898 | |
| Coordonnées GPS | X=6,166147 Y=44,68894 | |

| CONSTAT DE L'EXISTANT | | |
|-----------------------|---|--------|
| Accès | D 43 depuis St Bonnet en Champsaur Navette 05 Voyageurs depuis St Bonnet | 1 5 |
| Stationnement | Vaste aire de stationnement (environ 150 places) | 3 |
| | Stationnement signalé | 2 |

| | | |
|--|---|---|
| Difficultés d'accès | / | |
| Fréquentation (<i>observée au moment de la visite, période de fréquentation</i>) | Fréquentation observée au moment de la visite (09/08/2012 aux alentours de 9h30) : environ 20 voitures Interprétation sur la fréquentation : Fréquentation importante | 3 |
| Zone fonctionnelle | | |
| Panneaux (<i>explicatifs, directionnels,...</i>) | | |
| Aire de pique-nique | / | |
| Sanitaires | / | |
| Poubelles | oui | |
| Autres | / | |
| Zone d'exercice | | |
| Accès | Départs à pied depuis la station | |
| Aménagements / Equipements | / | |
| Difficultés | / | |
| Sécurité / risques particuliers | / | |
| Comportement des usagers | | |
| Remarques particulières concernant le comportement des usagers | / | |

| | | |
|---------------------------|---|--|
| ENVIRONNEMENT | | |
| Espèces/habitats à enjeux | / | |
| Impact potentiel ou avéré | / | |
| Statut réglementaire | ZNIEFF terrestre Type I : code 05-111-173 Vallons de Molines-en-Champsaur (vallons du Peyron et de la Muande) - versants sud-est du Vieux Chaillol et ubacs du pic Queyrel Faune : Vingt neuf espèces animales patrimoniales, dont sept sont déterminantes Flore : Dix-huit espèces végétales déterminantes, dont six sont protégées au niveau national | |

| | | |
|--------------|---|--|
| | Site Natura2000 FR9310036 (ZPS) à proximité | |
| Observations | / | |

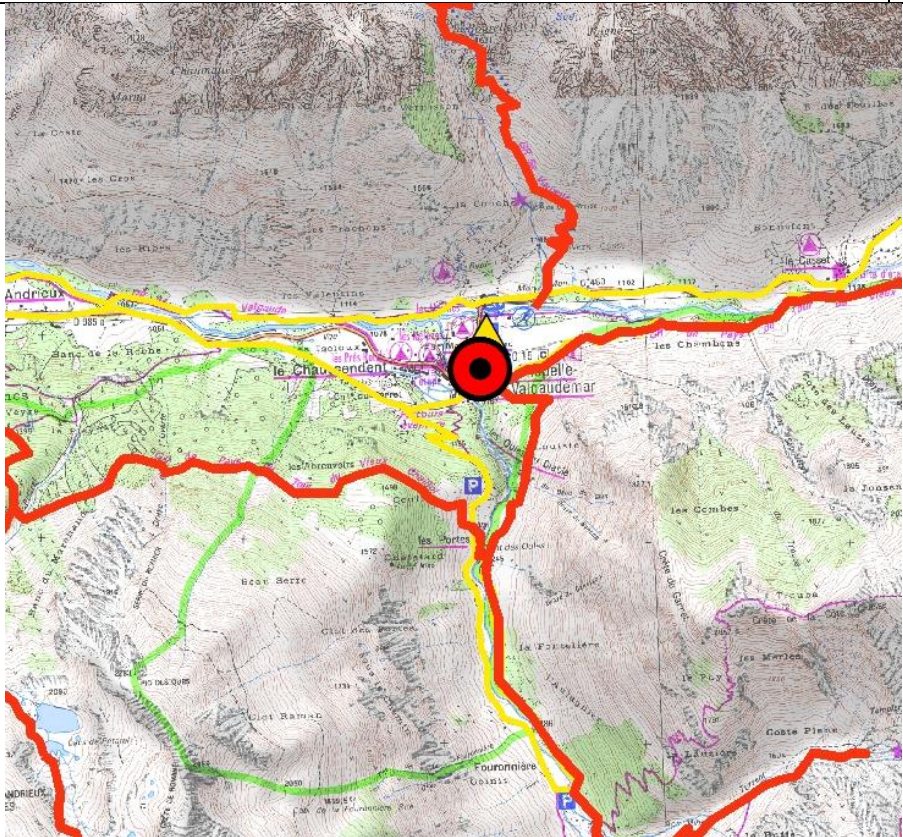
| ENJEUX | | |
|-------------------------|---|---|
| Enjeux sociaux | FORT : Station de ski | 6 |
| Enjeux environnementaux | FAIBLE | |
| Enjeux économiques | FORT : Station de ski | 6 |
| Enjeux territoriaux | FORT | 6 |
| Maîtrise foncière | Parcelle N°347 (stationnement)  | |

| PRECONISATION ET OBSERVATIONS | | |
|-------------------------------|---|--|
| Préconisations | / | |
| Observations particulières | / | |

| ESTIMATION NOTATION/INDICATEURS | | |
|------------------------------------|---|----|
| Indicateurs sociaux et économiques | | 32 |
| Indicateurs de risque | * | 0 |

| | | |
|----------------------------------|-----------------------------------|-------------------|
| Code du site : M-27-CV | LA CHAPELLE EN VALGAUDEMAR | INDICATEUR |
|----------------------------------|-----------------------------------|-------------------|




| | | |
|-------------------------------|---|--|
| Activité | multiactivité : randonnée pédestre, VTT | |
| Ville / Territoire | La Chapelle en Valgaudemar Champsaur - Valgaudemar | |
| Carte de l'ESI |  | |
| Coordonnées Lambert 93 | X=952613 Y=6418240 | |
| Coordonnées GPS | X=6,28146890627 Y=44,8420960327 | |

| | |
|------------------------------|--|
| CONSTAT DE L'EXISTANT | |
|------------------------------|--|

| | | |
|--|---|---|
| Accès | D985a en direction de la Chapelle en Valgaudemar | 1 |
| | Navette 05 Voyageurs jusqu'à la Chapelle en Valgaudemar | 5 |
| Stationnement | Plusieurs aires de stationnement aménagées et signalées. | 2 |
| | Capacité totale : au moins 300 places. | 3 |
| Difficultés d'accès | La traversée du village est très étroite. | |
| Fréquentation (observée au moment de la visite, période de fréquentation) | <p>Fréquentation observée au moment de la visite (09/08/2012 aux alentours de 11h45) :</p> <ul style="list-style-type: none"> - Au moins 200 voitures - Beaucoup de passants dans les rues <p>Interprétation sur la fréquentation :</p> <p>Le village de la Chapelle en Valgaudemar est très fréquenté.</p> | 5 |
| Zone fonctionnelle | | 5 |
| Panneaux (explicatifs, directionnels,...) | Panneau de présentation de l'espace VTT FFC Panneaux directionnels pour la pratique de la randonnée pédestre. | |
| Aire de pique-nique | / | |
| Sanitaires | toilettes publiques | |
| Poubelles | conteneurs de tri | |
| Autres | Tous commerces, hébergement, restauration, syndicat d'initiative, camping, prestataires (eau vive, bureau des guides) | |
| Zone d'exercice | | |
| Accès | Les itinéraires de pratiques sont accessibles directement depuis le village. | |
| Aménagements / Equipements | Présence de panneaux directionnels et de balises (ex. balises VTT aux normes de la FFC). | |
| Difficultés | tous niveaux | |
| Sécurité / risques particuliers | / | |
| Comportement des usagers | | |
| Remarques particulières concernant le comportement des usagers | / | |
| ENVIRONNEMENT | | |
| Espèces/habitats à enjeux | / | |

| | | |
|----------------------------------|---|--|
| Impact potentiel ou avéré | / | |
| Statut réglementaire | Site Natura2000 FR9301506 (ZSC) Site Natura2000 FR9310036 (ZPS) | |
| Observations | Depuis la Chapelle en Valgaudemar, il est aisé d'accéder au Parc National des Ecrins. | |

| ENJEUX | | |
|--------------------------------|--|----------|
| Enjeux sociaux | FORT : La fréquentation du site est très importante. | 6 |
| Enjeux environnementaux | MOYEN : Sur le site en lui-même, aucun enjeu environnemental n'a été identifié. En revanche, depuis le site, on accède facilement au Parc National des Ecrins. | * |
| Enjeux économiques | FORT : L'activité économique est importante dans le village. | 6 |
| Enjeux territoriaux | FORT : La Chapelle en Valgaudemar est l'une des portes d'entrée au Parc National des Ecrins, emblème du territoire des Hautes-Alpes. | 6 |
| Maîtrise foncière | Parcelles N° 3, 1012, 1013 (stationnement)  | |

| PRECONISATION ET OBSERVATIONS | | |
|-----------------------------------|--|--|
| Préconisations | Mettre en place une navette permettant d'accéder au Gioberney (et éventuellement aux Portes et Navette). | |
| Observations particulières | | |


| ESTIMATION NOTATION/INDICATEURS | | |
|---|---|----|
| Indicateurs sociaux et économiques | | 39 |
| Indicateurs de risque | * | 1 |

| | | |
|----------------------------------|---|-------------------|
| Code du site : M-28-CV | LES BORELS, VALLEE DE CHAMPOLEON | INDICATEUR |
|----------------------------------|---|-------------------|



| | | |
|-------------------------------|--|--|
| Activité | <p>Activité principale : Randonnée pédestre</p> <p>Autres activités présentes sur le site : VTT, Kayak (en juin), pêche, vélo électrique</p> | |
| Nom du site | Les Borels, Vallée de Champoléon | |
| Ville / Territoire | Champoléon / Champsaur-Valgaudemar | |
| Carte de l'ESI | | |
| Coordonnées Lambert 93 | <p>X= 957939</p> <p>Y= 6407700</p> | |

| | | |
|------------------------|----------------------------|--|
| Coordonnées GPS | X= 6,258042 Y= 44,72053 | |
|------------------------|----------------------------|--|

| CONSTAT DE L'EXISTANT | | |
|--|--|----------|
| Accès | Après Pont-du-Fossé, prendre la D472 jusqu'à Champoléon, les Borels Navette | 1 5 |
| Stationnement | Grand parking sur la gauche de la route, à l'entrée du hameau Le parking a une capacité d'au moins 150 voitures Stationnement signalisé | 3 2 |
| Difficultés d'accès | .Aucune | |
| Fréquentation (observée au moment de la visite, période de fréquentation) | Fréquentation au moment de la visite du site : 08/08/2012 Une vingtaine de voitures Interprétation de la fréquentation : Parking très utilisé par les randonneurs | 5 |
| Zone fonctionnelle | | 5 |
| Panneaux (explicatifs, directionnels,...) | Grande carte présentant le Champsaur avec des explications spécifiques au site (carte que l'on retrouve sur les départs et lieux touristiques du Haut-Champsaur). Panneaux d'indications de randonnée du Parc National des Ecrins | |
| Aire de pique-nique | Pas de table | |
| Sanitaires | Des toilettes sèches ont été installées en 2011 par la commune  | |
| Poubelles | Oui | |
| Autres | Auberge-restauration et la Maison du Berger se situent à proximité du parking Location de vélos électriques devant l'Auberge (deux départs de circuits en vélo électrique depuis l'Auberge) | |
| Zone d'exercice | | |
| Accès | Les départs de randonnée pédestre s'effectuent depuis le parking | |

| | | |
|---|---|--|
| Aménagements | / | |
| Equipements | / | |
| Difficultés | / | |
| Sécurité / risques particuliers | / | |
| Comportement des usagers | | |
| Remarques particulières concernant le comportement des usagers | / | |

| | | |
|---|---|--|
| PROBLEMATIQUES ENVIRONNEMENTALES | | |
| Espèces/habitats à enjeux | / | |
| Impact potentiel ou avéré | / | |
| Statut réglementaire | Site Natura2000 FR9310036 (ZPS) | |
| Observations | Installation de toilettes sèches pour éviter la dégradation de la nature (papiers etc.) | |

| | | |
|--------------------------------|--|----------|
| ENJEUX | | |
| Enjeux sociaux | FORT La vallée de Champoléon axe son développement sur le tourisme sportif de nature | 6 |
| Enjeux environnementaux | MOYEN Entrée au Parc National des Ecrins | * |
| Enjeux économiques | MOYEN Présence de l'Auberge et de prestations de location/encadrement en vélo | 3 |
| Enjeux territoriaux | FORT Vallée sauvage très fréquentée par les randonneurs pour son cadre naturel et haute montagne | 6 |
| Maîtrise foncière | Parcelle publique (stationnement) | |



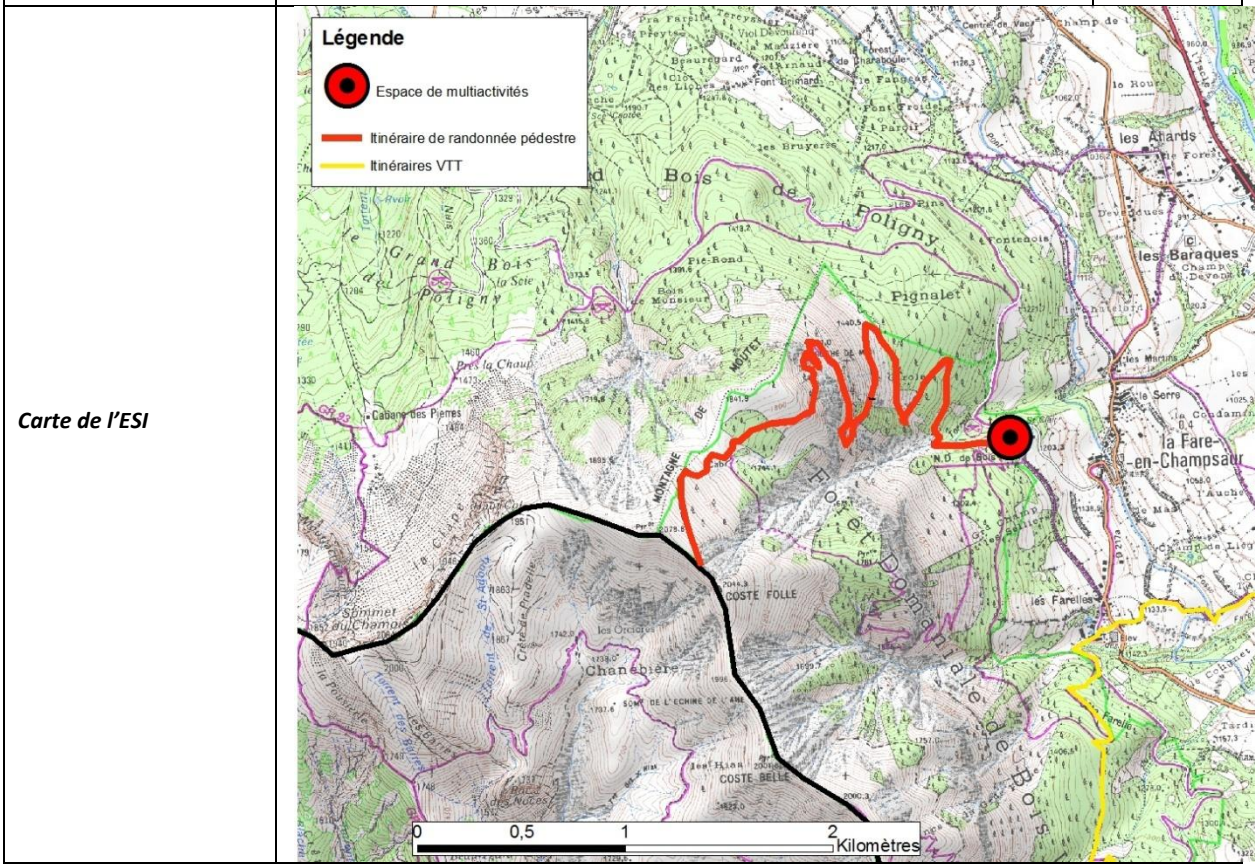
| PRECONISATIONS ET OBSERVATIONS | |
|--------------------------------|---|
| Préconisations | / |
| Observations particulières | / |

| ESTIMATION NOTATION/INDICATEURS | | |
|------------------------------------|---|----|
| Indicateurs sociaux et économiques | | 36 |
| Indicateurs de risque | * | 1 |

| | | |
|----------------------------------|--------------------------------|-------------------|
| Code du site : M-29-CV | NOTRE DAME DE BOIS VERT | INDICATEUR |
|----------------------------------|--------------------------------|-------------------|




| | | |
|---------------------------|---|--|
| Activité | multiactivité : randonnée, VTT | |
| Ville / Territoire | La Fare en Champsaur Pays des Ecrins | |



| | | |
|-------------------------------|-----------------------|--|
| Coordonnées Lambert 93 | X=942119 Y=6401101 | |
| Coordonnées GPS | X=6,055 Y=44,667 | |

| CONSTAT DE L'EXISTANT | | |
|--|---|----------|
| Accès | Depuis le lieu-dit Les Baraques : D17a, puis D217a. La route est signalée. | 1 |
| Stationnement | Vaste aire de stationnement en herbe. Capacité : environ 150 places. | 3 |
| Difficultés d'accès | / | |
| Fréquentation (observée au moment de la visite, période de fréquentation) | Fréquentation observée au moment de la visite (09/08/2012 aux alentours de 10h) : <ul style="list-style-type: none"> - Six voitures - 2 randonneurs Interprétation sur la fréquentation : Le site semble être très fréquenté. | 3 |
| Zone fonctionnelle | | 3 |
| Panneaux (explicatifs, directionnels,...) | Panneau de présentation des sentiers. Panneaux directionnels. | |
| Aire de pique-nique | / | |
| Sanitaires | / | |
| Poubelles | / | |
| Autres | fontaine | |
| Zone d'exercice | | |
| Accès | Les itinéraires partent depuis l'aire de stationnement. | |
| Aménagements / Equipements | itinéraires bien marqués au sol. panneaux directionnels balises | |
| Difficultés | tous niveaux | |
| Sécurité / risques particuliers | / | |
| Comportement des usagers | | |
| Remarques particulières concernant le comportement des usagers | / | |
| ENVIRONNEMENT | | |

| | | |
|---------------------------|---------------------------------|--|
| Espèces/habitats à enjeux | / | |
| Impact potentiel ou avéré | / | |
| Statut réglementaire | Site Natura2000 FR9301511 (ZSC) | |
| Observations | | |

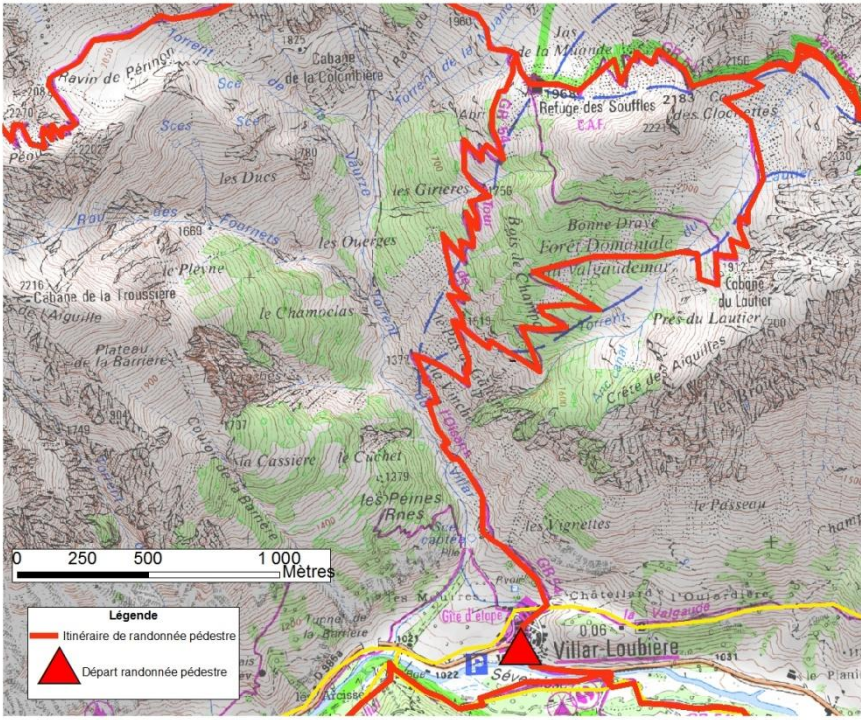
| ENJEUX | | |
|-------------------------|--|---|
| Enjeux sociaux | FORT : La fréquentation semble importante. | 6 |
| Enjeux environnementaux | FAIBLE : Aucun enjeu n'a été identifié. | |
| Enjeux économiques | FAIBLE : Aucune activité économique n'est présente sur le site. | 0 |
| Enjeux territoriaux | FORT : Notre Dame de Bois Vert est un site culturel important pour le territoire Champsaur – Valgaudemar. | 6 |
| Maîtrise foncière | Parcelles N°964, 666 (stationnement)  | |

| PRECONISATION ET OBSERVATIONS | | |
|-------------------------------|---|--|
| Préconisations | / | |
| Observations particulières | / | |

| ESTIMATION NOTATION/INDICATEURS | | |
|------------------------------------|---|----|
| Indicateurs sociaux et économiques | | 22 |
| Indicateurs de risque | * | 0 |

| | | |
|----------------------------------|------------------------|-------------------|
| Code du site : M-30-CV | VILLAR LOUBIERE | INDICATEUR |
|----------------------------------|------------------------|-------------------|




| | | |
|-------------------------------|--|--|
| Activité | Randonnée pédestre, VTT , CK | |
| Ville / Territoire | Villar Loubière Champsaur - Valgaudemar | |
| Carte de l'ESI |  | |
| Coordonnées Lambert 93 | X= 948496 Y= 6419006 | |
| Coordonnées GPS | X= 6,14457 Y= 44,825682 | |

| | |
|------------------------------|--|
| CONSTAT DE L'EXISTANT | |
|------------------------------|--|

| | | |
|--|---|----------|
| Accès | D985a jusqu'à Villar Loubière | 1 |
| Stationnement | petite aire de stationnement aménagée à l'entrée du village. Capacité : 7 places | 2 |
| Difficultés d'accès | / | |
| Fréquentation (observée au moment de la visite, période de fréquentation) | Fréquentation observée au moment de la visite (09/08/2012 aux alentours de 12h30) : <ul style="list-style-type: none"> - 7 voitures sur l'aire de stationnement - Aucun randonneur Interprétation sur la fréquentation : Le site ne semble pas être très fréquenté. Il semble qu'il constitue essentiellement un point de passage pour les randonneurs. | 2 |
| Zone fonctionnelle | | 3 |
| Panneaux (explicatifs, directionnels,...) | Panneaux directionnels pour la randonnée dans le village. | |
| Aire de pique-nique | / | |
| Sanitaires | / | |
| Poubelles | oui | |
| Autres | hébergement, restauration | |
| Zone d'exercice | | |
| Accès | Depuis l'aire de stationnement, il faut se rendre dans le village pour trouver les panneaux directionnels. | |
| Aménagements / Equipements | Panneaux directionnels | |
| Difficultés | Les itinéraires qui passent ou partent de Villar Loubière sont essentiellement des balades à la journée. | |
| Sécurité / risques particuliers | / | |
| Comportement des usagers | | |
| Remarques particulières concernant le comportement des usagers | / | |
| ENVIRONNEMENT | | |
| Espèces/habitats à enjeux | / | |

| | | |
|----------------------------------|---|--|
| Impact potentiel ou avéré | / | |
| Statut réglementaire | <p>ZNIEFF terrestre Type I : code 05-111-171</p> <p>Versants ubacs du pic de Pétarel - lacs et vallons de Pétarel et de Cebeyras - bois du Roi - bois des Blancs</p> <p>Faune : Vingt sept espèces animales patrimoniales, dont quatre sont déterminantes</p> <p>Flore : Six espèces végétales déterminantes dont une est protégée au niveau national : l'Astragale de Lienz</p> <p>Site Natura2000 FR9301506 (ZSC)</p> <p>Site Natura2000 FR9310036 (ZPS)</p> | |
| Observations | Depuis le village, l'accès au Parc National des Ecrins est très facile. | |

| ENJEUX | | |
|--------------------------------|---|----------|
| Enjeux sociaux | <p>FAIBLE:</p> <p>Le site constitue un point de passage.</p> | 0 |
| Enjeux environnementaux | <p>MOYEN :</p> <p>Aucun enjeu n'a été identifié sur le site. En revanche, le site permet d'accéder facilement au Parc National des Ecrins.</p> | * |
| Enjeux économiques | <p>MOYEN :</p> <p>Sur le site sont présent hébergement et restauration.</p> | 3 |
| Enjeux territoriaux | <p>FORT :</p> <p>Le site est l'une des portes d'entrée au Parc National des Ecrins, emblème du département.</p> | 6 |
| Maîtrise foncière | <p>Parcelle 697 (stationnement)</p>  | |

| PRECONISATION ET OBSERVATIONS | | |
|-------------------------------|---|--|
| Préconisations | / | |
| Observations particulières | / | |

| ESTIMATION NOTATION/INDICATEURS | | |
|------------------------------------|---|----|
| Indicateurs sociaux et économiques | | 17 |
| Indicateurs de risque | * | 1 |

Gapençais

| | | |
|----------------------------------|------------------|-------------------|
| Code du site : M-31-GA | CHARANCES | INDICATEUR |
|----------------------------------|------------------|-------------------|




| | | |
|-------------------------------|--|--|
| Activité | Multiactivité : randonnée, VTT, décollage de vol libre, lieu de balade et de détente | |
| Ville / Territoire | Gap Gapençais | |
| Carte de l'ESI | | |
| Coordonnées Lambert 93 | X=942729 Y=6391691 | |
| Coordonnées GPS | X=6,058 Y=44,582 | |

| | | |
|------------------------------|--|---|
| CONSTAT DE L'EXISTANT | | |
| Accès | Depuis Gap, la route d'accès est signalée en direction du domaine de | 1 |

| | | |
|--|---|----------|
| | Charance Bus gratuits depuis Gap | 5 |
| Stationnement | Aire de stationnement aménagée, signalée, délimitée. | 2 |
| | Sens de circulation | 3 |
| | Environ 200 places | |
| Difficultés d'accès | / | |
| Fréquentation (observée au moment de la visite, période de fréquentation) | <p>Fréquentation observée au moment de la visite (06/08/2012 aux alentours de 11h) :</p> <ul style="list-style-type: none"> - 1 bus - 1 dizaine de voitures - 1 groupe de 35-40 personnes - Une dizaine de pratiquants dispersés à l'entrée du domaine <p>Interprétation sur la fréquentation :</p> <p>Le site connaît une fréquentation très importante tout au long de l'année.</p> | 5 |
| Zone fonctionnelle | | 5 |
| Panneaux (explicatifs, directionnels,...) | Panneaux de présentation du domaine de Charance. Panneau de présentation de l'espace VTT FFC du Gapençais Panneaux directionnels. | |
| Aire de pique-nique | 4 tables en bois | |
| Sanitaires | locaux accueillant des sanitaires | |
| Poubelles | colonnes de tri | |
| Autres | point d'accueil | |
| Zone d'exercice | | |
| Accès | Les itinéraires sont accessibles directement depuis l'aire de stationnement et le point d'accueil et d'entrée du domaine. | |
| Aménagements / Equipements | itinéraires bien marqués au sol Panneaux directionnels balises | |
| Difficultés | Tous niveaux | |
| Sécurité / risques particuliers | Parfois, des concurrences d'usages entre les Vttistes et les randonneurs pédestres | |
| Comportement des usagers | | |
| Remarques particulières concernant le comportement des usagers | Les usagers investissent le site aussi bien pour l'aspect sportif que pour de la détente. | |

| ENVIRONNEMENT | | |
|---------------------------|---|--|
| Espèces/habitats à enjeux | / | |
| Impact potentiel ou avéré | / | |
| Statut réglementaire | <p>ZNIEFF terrestre Type I : code 05-123-177</p> <p>Dévès de Rabou - adret et crêtes de la montagne de Charance - Domaine de Charance - versants sud-est des crêtes de Charance au pic de Gleize</p> <p>Faune : Vingt cinq espèces animales patrimoniales, dont quatre sont déterminantes</p> <p>Flore : Dix-sept espèces végétales déterminantes, dont cinq sont protégées au niveau national</p> <p>Site Natura2000 FR9301511 (ZSC)</p> | |
| Observations | / | |

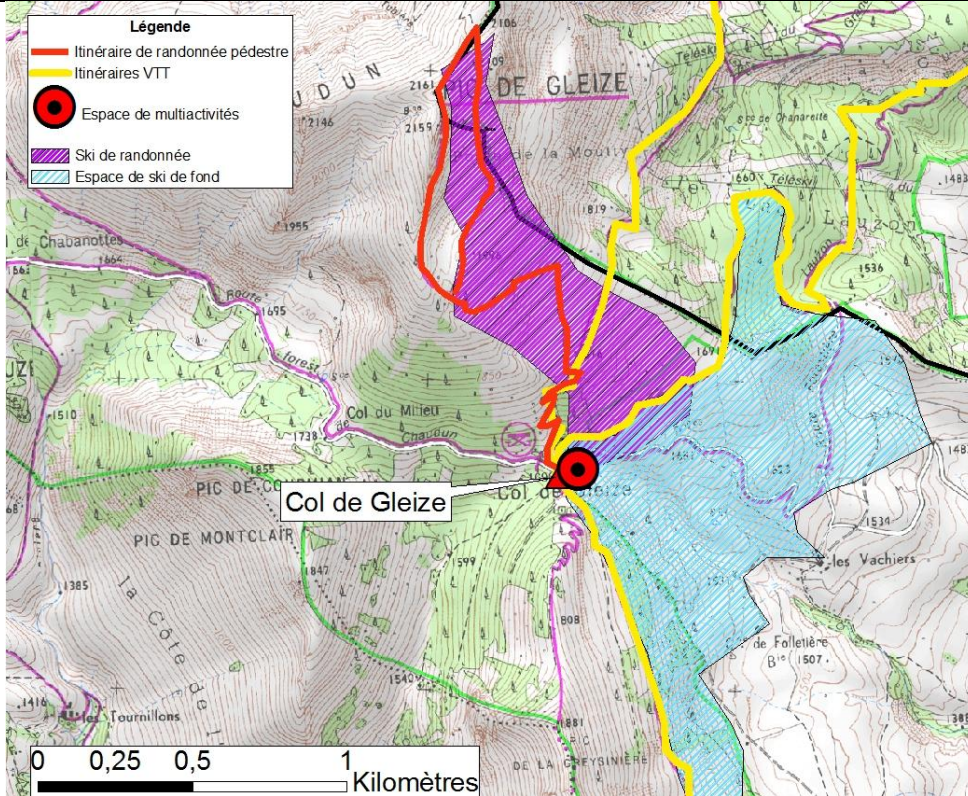
| ENJEUX | | |
|-------------------------|--|-----------|
| Enjeux sociaux | <p>TRES FORT :</p> <p>Le site connaît une fréquentation très importante, jardin vert de Gap</p> | 10 |
| Enjeux environnementaux | <p>MOYEN :</p> <p>Des espèces rares présentes sur la montagne de Charance</p> | * |
| Enjeux économiques | <p>FAIBLE :</p> <p>Aucune activité économique n'est présente sur le site</p> | |
| Enjeux territoriaux | <p>FORT :</p> <p>Le domaine de Charance constitue un site très important pour le territoire de Gap.</p> | 6 |
| Maîtrise foncière | <p>Parcelle N°193 (stationnement)</p>  | |

| PRECONISATION ET OBSERVATIONS | | |
|-------------------------------|---|--|
| Préconisations | / | |
| Observations particulières | / | |

| ESTIMATION NOTATION/INDICATEURS | | |
|------------------------------------|---|----|
| Indicateurs sociaux et économiques | | 37 |
| Indicateurs de risque | * | 1 |

| | | |
|----------------------------------|----------------------|-------------------|
| Code du site : M-32-GA | COL DE GLEIZE | INDICATEUR |
|----------------------------------|----------------------|-------------------|



| | | |
|-------------------------------|--|--|
| Activité | Multiactivité : randonnée, VTT (été) Hiver : raquettes, ski de randonnée, ski de fond | |
| Ville / Territoire | Gap Gapençais | |
| Carte de l'ESI |  | |
| Coordonnées Lambert 93 | X=941799 Y=6396180 | |
| Coordonnées GPS | X=6,049 Y=44,623 | |

| CONSTAT DE L'EXISTANT | | |
|--|--|----------|
| Accès | Depuis le Col Bayard, route signalée en direction du Col de Gleize (route touristique) | 1 |
| Stationnement | Au niveau du col, vaste aire de stationnement Capacité : environ 60 places | 2 3 |
| Difficultés d'accès | route étroite où le croisement est parfois difficile | |
| Fréquentation (observée au moment de la visite, période de fréquentation) | Fréquentation observée au moment de la visite (09/08/2012 aux alentours de 15h30) : <ul style="list-style-type: none"> - Une vingtaine de voitures - 5 randonneurs - 5 personnes en détente Interprétation sur la fréquentation : La fréquentation du site semble importante. | 3 |
| Zone fonctionnelle | | 3 |
| Panneaux (explicatifs, directionnels,...) | Panneaux de présentation de la forêt de Chaudun (faune, flore), recommandation Petits panneaux de réglementations Panneaux directionnels | |
| Aire de pique-nique | aire de pique nique signalée et accompagnée d'un panneau de réglementation. tables en bois barbecue | |
| Sanitaires | / | |
| Poubelles | Un panneau incite l'utilisateur à ramener ses déchets avec lui. | |
| Autres | / | |
| Zone d'exercice | | |
| Accès | Les itinéraires sont accessibles directement depuis l'aire de stationnement | |
| Aménagements / Equipements | sentiers bien marqué au sol et accompagnés de panneaux directionnels et de balises. | |
| Difficultés | Tous niveaux. | |
| Sécurité / risques particuliers | / | |
| Comportement des usagers | | |
| Remarques particulières concernant le comportement des usagers | Les usagers viennent sur le site autant pour une activité sportive que pour une activité de détente. | |

| ENVIRONNEMENT | | |
|---------------------------|---|--|
| Espèces/habitats à enjeux | / | |
| Impact potentiel ou avéré | / | |
| Statut réglementaire | <p>ZNIEFF terrestre Type I : code 05-123-177</p> <p>Dévès de Rabou - adret et crêtes de la montagne de Charance - Domaine de Charance - versants sud-est des crêtes de Charance au pic de Gleize</p> <p>Faune : Vingt cinq espèces animales patrimoniales, dont quatre sont déterminantes</p> <p>Flore : Dix-sept espèces végétales déterminantes, dont cinq sont protégées au niveau national</p> <p>Site Natura2000 FR9301511 (ZSC)</p> <p>Site Natura2000 FR9312004 (ZPS)</p> | |
| Observations | / | |

| ENJEUX | | |
|-------------------------|---|----------|
| Enjeux sociaux | <p>FORT :</p> <p>Le site est très fréquenté</p> | 6 |
| Enjeux environnementaux | <p>FAIBLE:</p> <p>Aucun enjeu n'a été déterminé sur le site.</p> | |
| Enjeux économiques | <p>FAIBLE:</p> <p>Aucune activité économique n'est présente sur le site.</p> | |
| Enjeux territoriaux | <p>FORT :</p> <p>Comme Charance, la forêt de Chaudun est très importante pour le territoire gapençais.</p> | 6 |
| Maîtrise foncière | Parcelles N°964, 973, 975 (stationnement) | |

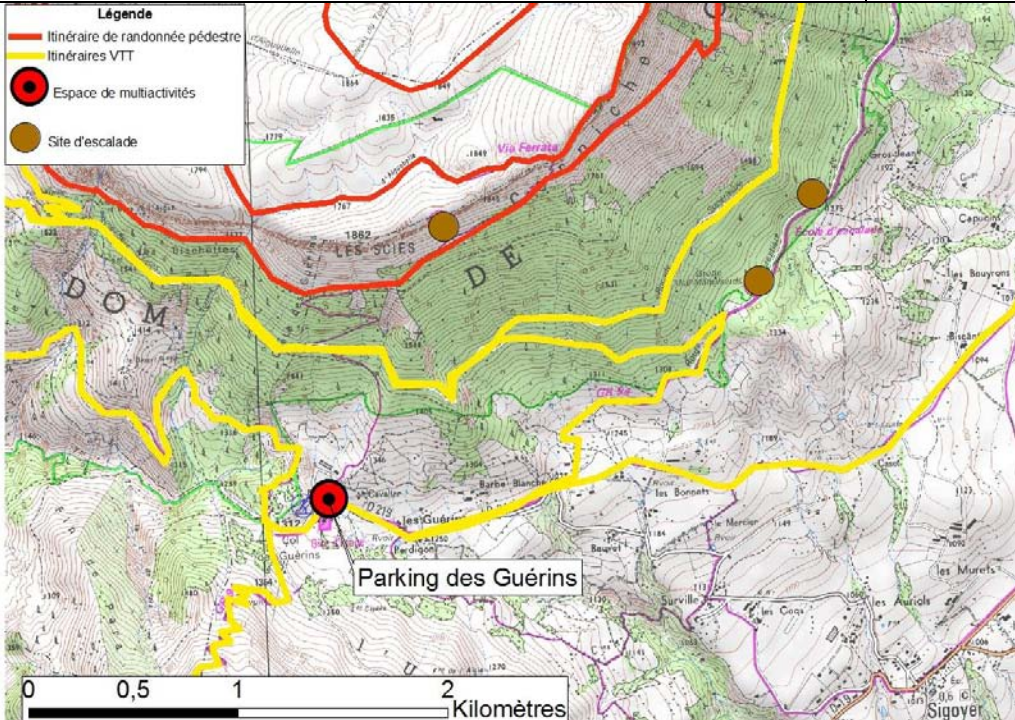


| PRECONISATION ET OBSERVATIONS | | |
|-------------------------------|--|--|
| Préconisations | | |
| Observations particulières | | |

| ESTIMATION NOTATION/INDICATEURS | | |
|------------------------------------|---|----|
| Indicateurs sociaux et économiques | | 24 |
| Indicateurs de risque | * | 0 |

| | | |
|-------------------------------|--------------------|-------------------|
| Code du site : M-33-GA | LES GUÉRINS | INDICATEUR |
|-------------------------------|--------------------|-------------------|



| | | |
|-------------------------------|---|--|
| Activité | Multiactivité : randonnée, VTT, escalade + activités hivernales | |
| Ville / Territoire | Sigoyer Gapençais | |
| Carte de l'ESI |  | |
| Coordonnées Lambert 93 | X=933789 Y=6380728 | |
| Coordonnées GPS | X=5,941 Y=44,486 | |

| | | |
|------------------------------|---|---|
| CONSTAT DE L'EXISTANT | | |
| Accès | D19 jusqu'à Sigoyer, puis route signalée en direction des Guérins | 1 |

| | | |
|--|--|----------|
| | Navette mise en place cet été par le CG mais a eu peu de succès (sans doute par manque de promotion-communication) | 5 |
| Stationnement | Aire de stationnement aménagée. Capacité : une quarantaine de places. | 2 3 |
| Difficultés d'accès | à l'entrée du parking : présence d'ornières relativement profondes qui peuvent être un peu délicates à passer avec un véhicule bas. | |
| Fréquentation (observée au moment de la visite, période de fréquentation) | Fréquentation observée au moment de la visite (10/08/2012 aux alentours de 10h30) : <ul style="list-style-type: none"> - Une dizaine de voiture - Une dizaine de personnes Interprétation sur la fréquentation : Le site est très fréquenté. | 5 |
| Zone fonctionnelle | | 3 |
| Panneaux (explicatifs, directionnels,...) | Présence d'un panneau de présentation de l'espace VTT couché. Panneaux directionnels. | |
| Aire de pique-nique | / | |
| Sanitaires | / | |
| Poubelles | / | |
| Autres | fontaine | |
| Zone d'exercice | | |
| Accès | Sentiers de randonnée, accès au site d'escalade et itinéraires de VTT partent directement de l'aire de stationnement | |
| Aménagements / Equipements | Présence de balises VTT aux normes de la FFC. Panneaux directionnels pour l'accès au site d'escalade Sentiers bien marqué au sol. | |
| Difficultés | tous niveaux | |
| Sécurité / risques particuliers | / | |
| Comportement des usagers | | |
| Remarques particulières concernant le comportement des usagers | Les usagers bivouaquent régulièrement au niveau de l'aire de stationnement. Par conséquent de nombreux déchets sont présents, ainsi que de nombreux morceaux de papiers toilettes. | |
| ENVIRONNEMENT | | |

| | | |
|----------------------------------|--|--|
| Espèces/habitats à enjeux | / | |
| Impact potentiel ou avéré | / | |
| Statut réglementaire | ZNIEFF terrestre Type I : code 05-128-205 Montagne et corniche de Céüse - le Fays - la Manche - crête de Combe Noire - la Petite Céüse - l'Ubac Faune : <i>Onze espèces animales patrimoniales, dont trois déterminantes</i> Flore : <i>Quatorze espèces végétales déterminantes, dont cinq sont protégées au niveau National</i> <i>Site Natura2000 FR9301514 (ZSC)</i> | |
| Observations | La surfréquentation ainsi que le fait que les gens bivouaquent rendent le site sale. | |

| ENJEUX | | |
|--------------------------------|---|-----------|
| Enjeux sociaux | TRES FORT : Le site connaît une fréquentation très importante. Attractivité importante des falaises d'escalade, spot d'escalade mondialement connu | 10 |
| Enjeux environnementaux | MOYEN : Aucun enjeu n'a été déterminé. En revanche, la forte fréquentation du site le rend sale (nombreux déchets, papier toilette,...) | * |
| Enjeux économiques | FORT : Aucune activité économique n'est présente sur le site mais présence de nombreux gîtes et établissements touristiques aux alentours induits par la forte attractivité du site | 6 |
| Enjeux territoriaux | FORT : Le site est un site important pour les usagers, notamment les grimpeurs. Site de détente et de promenade pour les gapençais | 6 |
| Maîtrise foncière | Parcelles N° 89, 556, 586 (stationnement) | |



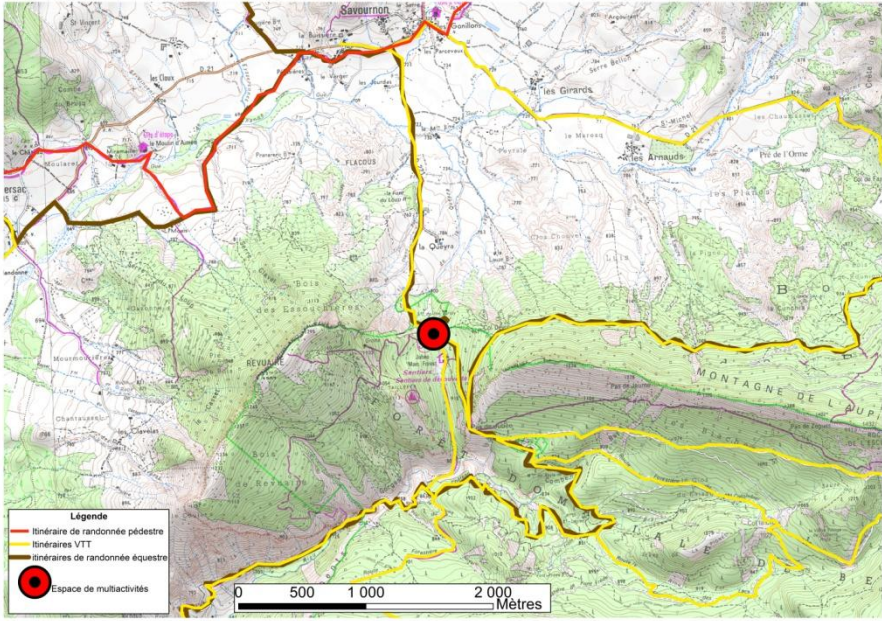
| PRECONISATION ET OBSERVATIONS | | |
|-----------------------------------|--|--|
| Préconisations | Remise en état ou remplacement du panneau de présentation de l'espace VTT. Mise en place de poubelles et de toilettes. Raboter les ornières à l'entrée du parking. | |
| Observations particulières | / | |

| ESTIMATION NOTATION/INDICATEURS | | |
|---|---|----|
| Indicateurs sociaux et économiques | | 34 |
| Indicateurs de risque | * | 0 |

Pays du Buëch

| | | |
|----------------------------------|--|-------------------|
| Code du site : M-34-PB | PAS DE CLUBE - MONTAGNE DE ST GENIS | INDICATEUR |
|----------------------------------|--|-------------------|




| | | |
|-------------------------------|---|--|
| Activité | Multiactivité : randonnée pédestre, VTT, équestre. | |
| Ville / Territoire | Savornon, Laragne Montéglin Buëch | |
| Carte de l'ESI |  | |
| Coordonnées Lambert 93 | X=922514 Y=6370692 | |
| Coordonnées GPS | X=5,794459 Y=44,399829 | |

| | | |
|------------------------------|---|---|
| CONSTAT DE L'EXISTANT | | |
| Accès | Pour accéder au pas de Clube, il faut suivre la D221 (route signalée). On peut également accéder à la montagne de St Genis depuis le hameau de St Genis : D94. | 1 |

| | | |
|--|--|----------|
| Stationnement | pas d'aire de stationnement aménagée : de la place pour stationner, mais stationnement anarchique. | |
| Difficultés d'accès | / | |
| Fréquentation (observée au moment de la visite, période de fréquentation) | <p>Fréquentation observée au moment de la visite (10/07/2012, vers 9h30) :</p> <p>Aucune voiture ni aucun pratiquant.</p> <p>Interprétation de la fréquentation :</p> <p>Au regard de l'aménagement du site, et du nombre de table de pique-nique, on peut penser que la fréquentation est importante.</p> | 3 |
| Zone fonctionnelle | | 3 |
| Panneaux (explicatifs, directionnels,...) | <p>panneau de présentation des sentiers</p> <p>panneau de présentation de la forêt domaniale</p> <p>panneaux directionnels</p> | |
| Aire de pique-nique | 7 tables en bois. | |
| Sanitaires | / | |
| Poubelles | / | |
| Autres | / | |
| Zone d'exercice | | |
| Accès | Les itinéraires de randonnée partent depuis l'aire de stationnement. | |
| Aménagements / Equipements | itinéraires bien marqués au sol et accompagnés de panneaux directionnels, et de balises (balises randonnée équestre, balise randonnée pédestre et balises VTT). Site très bien balisé pour le VTT, tracé des chemins du soleil | |
| Difficultés | Tous niveaux. | |
| Sécurité / risques particuliers | / | |
| Comportement des usagers | | |
| Remarques particulières concernant le comportement des usagers | / | |

| | | |
|----------------------------------|--|--|
| ENVIRONNEMENT | | |
| Espèces/habitats à enjeux | | |
| Impact potentiel ou avéré | | |

| | | |
|---------------------|---|---|
| | <p>ZNIEFF terrestre Type I : code 05-128-229</p> <p>Montagne de l'Aup ou de Saint-Genis - le Revuaire</p> <p>Faune : onze espèces animales patrimoniales, dont deux déterminantes</p> <p>Flore : Dix espèces végétales déterminantes, dont une est protégée au niveau national : l'Orchis de Spitzel</p> <p>Site Natura2000 FR9301514 (ZSC)</p> | |
| Observations | La montagne de St Genis a été présélectionnée pour figurer au schéma des ENS. | 5 |

| ENJEUX | | |
|--------------------------------|--|----------|
| Enjeux sociaux | <p>FORT :</p> <p>Au regard de l'aménagement du site, et du nombre de table de pique-nique, on peut penser que la fréquentation est importante.</p> <p>De plus c'est un site multiactif où se pratique les trois types de randonnée.</p> | 6 |
| Enjeux environnementaux | <p>MOYEN :</p> <p>Le site est présélectionné pour figurer au schéma des ENS</p> | * |
| Enjeux économiques | <p>FAIBLE :</p> <p>Aucune activité économique n'est présente sur le site.</p> | 0 |
| Enjeux territoriaux | <p>MOYEN :</p> <p>Valorisation et sensibilisation du site via l'ENS</p> | 3 |
| Maîtrise foncière | <p>Parcelle N° 330 (stationnement)</p>  | |

| | |
|--------------------------------------|--|
| PRECONISATION ET OBSERVATIONS | |
|--------------------------------------|--|

| | | |
|-----------------------------------|--|--|
| Préconisations | / | |
| Observations particulières | Site potentiellement éligible à la SCAP Liens à établir avec l'ONF dans le cadre de la création d'une réserve biologique dirigée sur le secteur de la thuriféraie | |

| ESTIMATION NOTATION/INDICATEURS | | |
|---|---|----|
| Indicateurs sociaux et économiques | | 21 |
| Indicateurs de risque | * | 1 |

Dévoluy

| | | |
|---------------------------------|----------------------|-------------------|
| Code du site : M-35-D | COL DU FESTRE | INDICATEUR |
|---------------------------------|----------------------|-------------------|



| | | |
|-------------------------------|---|--|
| Activité | Multiactivité : randonnée pédestre, VTT (été) ; ski de fond, raquettes, snow-kite (hiver) | |
| Ville / Territoire | Agnières en Dévoluy Dévoluy | |
| Carte de l'ESI | | |
| Coordonnées Lambert 93 | X=926453 Y=6400566 | |
| Coordonnées GPS | X=5,857 Y=44,667 | |

| | |
|------------------------------|--|
| CONSTAT DE L'EXISTANT | |
|------------------------------|--|

| | | |
|--|---|---|
| Accès | D937 | 1 |
| | Gare de Veynes Dévoluy + Navette 05 Voyageurs | 5 |
| Stationnement | Aire de stationnement aménagée, places marquées au sol. | 2 |
| | Capacité : environ 50 places. | 3 |
| Difficultés d'accès | / | |
| Fréquentation (observée au moment de la visite, période de fréquentation) | <p>Fréquentation observée au moment de la visite (09/08/2012 aux alentours de 14h30) :</p> <ul style="list-style-type: none"> - Une quarantaine de voitures - Une dizaine de randonneurs <p>Interprétation sur la fréquentation :</p> <p>Le site semble connaître une fréquentation importante.</p> | 5 |
| Zone fonctionnelle | | 5 |
| Panneaux (explicatifs, directionnels,...) | <p>Panneau de présentation des itinéraires de randonnée</p> <p>Panneau de présentation des itinéraires VTT</p> | |
| Aire de pique-nique | 3 tables en bois | |
| Sanitaires | dans le point d'accueil | |
| Poubelles | colonnes de tri | |
| Autres | bar restaurant | |
| Zone d'exercice | | |
| Accès | L'accès aux itinéraires se fait directement depuis l'aire de stationnement | |
| Aménagements / Equipements | Equipements adaptés à la pratique : panneaux de présentation, balises | |
| Difficultés | Tous niveaux | |
| Sécurité / risques particuliers | | |
| Comportement des usagers | | |
| Remarques particulières concernant le comportement des usagers | Les usagers viennent sur le site autant pour une pratique sportive que pour de la détente. | |

| | | |
|----------------------------------|---|--|
| ENVIRONNEMENT | | |
| Espèces/habitats à enjeux | / | |
| Impact potentiel ou avéré | / | |

| | | |
|---------------------|--|--|
| | <p>ZNIEFF terrestre Type I : code 05-121-190</p> <p>Vallon du col des Aiguilles - crêtes du Vallon</p> <p>Faune : Quatre espèces animales patrimoniales, dont une est déterminante</p> <p>Flore : Huit espèces végétales déterminantes, dont trois sont protégées au niveau national</p> <p>ZNIEFF terrestre Type I : code 05-123-192</p> <p>Montagne d'Aurouze - plateau et pic de Bure - Forêt Domaniale des Sauvas - tête et combe de la Cluse</p> <p>Faune : Quatre espèces animales patrimoniales, dont une est déterminante</p> <p>Flore : Vingt quatre espèces végétales déterminantes, dont huit sont protégées au niveau national</p> <p>Site Natura2000 FR9301511 (ZSC)</p> | |
| Observations | / | |

| ENJEUX | | |
|--------------------------------|--|----------|
| Enjeux sociaux | <p>FORT:</p> <p>Le site semble très fréquenté</p> | 6 |
| Enjeux environnementaux | <p>FAIBLE :</p> <p>Aucun enjeu n'a été identifié.</p> | |
| Enjeux économiques | <p>MOYEN :</p> <p>Présence d'un bar-restaurant</p> | 3 |
| Enjeux territoriaux | <p>FORT :</p> <p>Le Col du Festre est un site d'activité important pour le territoire du Dévoluy.</p> | 6 |
| Maîtrise foncière | Parcelle N°261 (stationnement) | |



| PRECONISATION ET OBSERVATIONS | | |
|-------------------------------|---|--|
| Préconisations | / | |
| Observations particulières | / | |

| ESTIMATION NOTATION/INDICATEURS | | |
|------------------------------------|---|----|
| Indicateurs sociaux et économiques | | 36 |
| Indicateurs de risque | * | 0 |

*Elaboration du Plan Départemental des Espaces, Sites et Itinéraires pour un développement maîtrisé de
s sports de nature dans le département des Hautes-Alpes*



*Rapport de Phase 1
Décembre 2012*

*Recueil des fiches ESI relatifs aux sports de nature
dans le département des Hautes-Alpes*

Fiches ESI voile et kite-surf

Sommaire

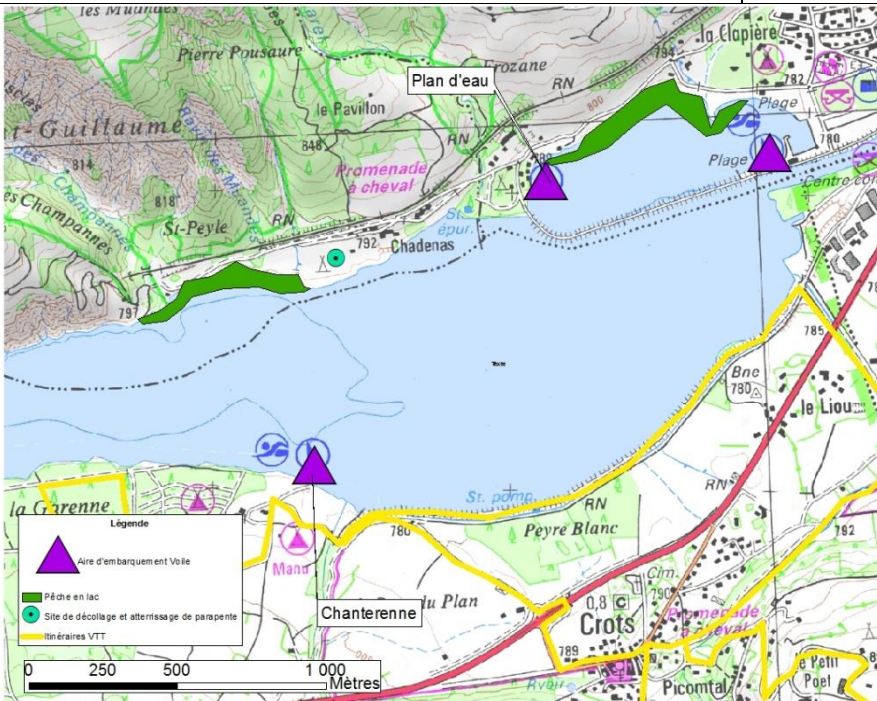
| | |
|---|----|
| Fiches de départ de voile et kitesurf | 3 |
| Embrunais-Savinois | 3 |
| Gapençais | 19 |

Fiches de départ de voile et kitesurf

Embrunais-Savinois

| | | |
|---|----------------------------|-------------------|
| Code du site : V-01-ES | PLAN D'EAU D'EMBRUN | INDICATEUR |
|---|----------------------------|-------------------|




| | | |
|-------------------------------|--|--|
| Activité | Voile | |
| Ville / Territoire | Embrun Embrunais - Savinois | |
| Carte de l'ESI |  | |
| Coordonnées Lambert 93 | X=975370 Y=6389295 | |

| | | |
|------------------------|------------------------------------|--|
| Coordonnées GPS | X=6,46773381834 Y=44,5482990807 | |
|------------------------|------------------------------------|--|

| CONSTAT DE L'EXISTANT | | |
|--|--|--------|
| Accès | N94, puis route signalée en direction de Chadenas. Gare d'Embrun + Navette gratuite jusqu'au plan d'eau en été (mais n'est pas accessible aux PMR et ne va pas au club de voile) | 1 5 |
| Stationnement | Parking d'une quinzaine de place à coté de l'accueil du CNA (Club Nautique Alpin). Parking du bar d'une capacité de 6/7 places Une aire de stationnement en face du bar : une vingtaine de places. Des problèmes de stationnement | |
| Difficultés d'accès | / | |
| Fréquentation (observée au moment de la visite, période de fréquentation) | Fréquentation observée au moment de la visite (23/07/2012 aux alentours de 16h) : <ul style="list-style-type: none">- Une trentaine de voitures- Une trentaine de personnes (en cours) Interprétation sur la fréquentation : Le site semble être très fréquenté, principalement pour une activité encadrée. | 5 |
| Zone fonctionnelle | | 5 |
| Panneaux (explicatifs, directionnels,...) | Panneau explicatif au CNA | |
| Aire de pique-nique | / | |
| Sanitaires | oui | |
| Poubelles | conteneur de tri | |
| Autres | CAN : activité de club et de prestataire bar | |
| Zone d'exercice | | |
| Accès | La mise à l'eau se situe à proximité immédiate des aires de stationnement. La mise à l'eau se fait directement depuis le CNA. Accès personnes à mobilité réduite, le CNA propose des MiniJi accessibles aux PMR | 5 |
| Aménagements / Equipements | présence de pontons | |
| Difficultés | / | |

| | | |
|--|---|--|
| Sécurité / risques particuliers | / | |
| Comportement des usagers | | |
| Remarques particulières concernant le comportement des usagers | | |

| | | |
|---------------------------|---|--|
| ENVIRONNEMENT | | |
| Espèces/habitats à enjeux | / | |
| Impact potentiel ou avéré | / | |
| Statut réglementaire | / | |
| Observations | / | |

| | | |
|-------------------------|---|----------|
| ENJEUX | | |
| Enjeux sociaux | FORT : Le site est très fréquenté. Sur le lieu, on trouve une pratique encadrée importante. | 6 |
| Enjeux environnementaux | FAIBLE : Aucun enjeu n'a été identifié sur le site. | |
| Enjeux économiques | FORT : Une importante activité encadrée est présente sur le site. | 6 |
| Enjeux territoriaux | FORT : La voile est l'une des activités phare du territoire de l'Embrunais – Savinois, renommé par la présence du lac de Serre-Ponçon qui est une image forte du département. | 6 |
| Maîtrise foncière | Parcelles N° 2, 31, 203, 204, 206 (stationnement), 393 (activités nautiques)  | |

| | | |
|--|--|--|
| | | |
|--|--|--|

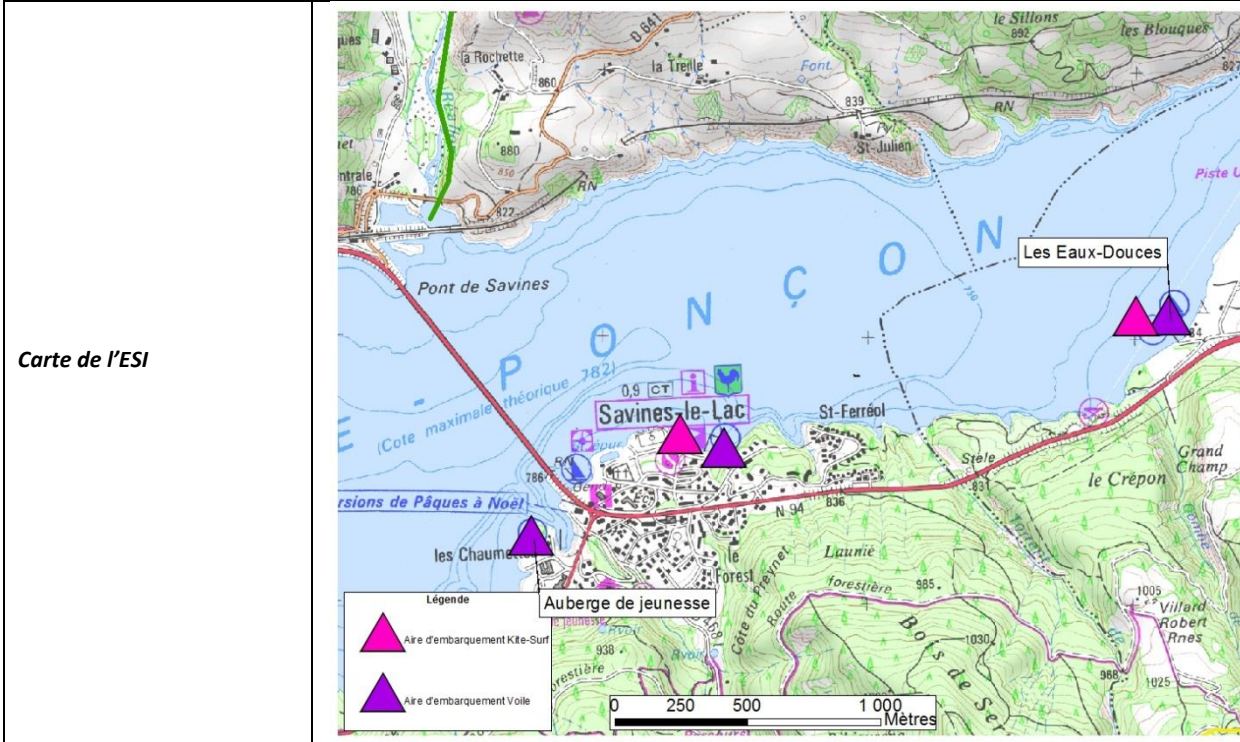
| PRECONISATION ET OBSERVATIONS | | |
|-------------------------------|---|--|
| Préconisations | / | |
| Observations particulières | / | |

| ESTIMATION NOTATION/INDICATEURS | | |
|------------------------------------|---|----|
| Indicateurs sociaux et économiques | | 39 |
| Indicateurs de risque | * | 1 |

| | | |
|----------------------------------|---|-------------------|
| Code du site : V-02-ES | BASE NAUTIQUE DE L'AUBERGE DE JEUNESSE | INDICATEUR |
|----------------------------------|---|-------------------|




| | | |
|---------------------------|--|--|
| Activité | voile | |
| Ville / Territoire | Savines - le – Lac Embrunais - Savinois | |



| | | |
|-------------------------------|------------------------------------|--|
| Coordonnées Lambert 93 | X= 969979 Y= 6386539 | |
| Coordonnées GPS | X=6,39843861588 Y=44,5256203205 | |

| CONSTAT DE L'EXISTANT | | |
|--|---|----------|
| Accès | N94 puis route en direction du Sauze du Lac. | 1 |
| | Auberge de Jeunesse à 100m après le croisement. | 5 |
| | Navettes SCAL ou 05 Voyageurs Embrun-Savines le Lac + 10 minutes de marche | |
| Stationnement | Stationnement signalé de l'auberge de jeunesse : capacité d'environ 200 places. | 2 3 |
| Difficultés d'accès | / | |
| Fréquentation (<i>observée au moment de la visite, période de fréquentation</i>) | Fréquentation observée au moment de la visite (26/07/2012 aux alentours de 14h) : - Une quinzaine de pratiquants Interprétation sur la fréquentation : Le site semble être bien fréquenté. | 3 |
| Zone fonctionnelle | | 5 |
| Panneaux (<i>explicatifs, directionnels,...</i>) | / | |
| Aire de pique-nique | 1 table | |
| Sanitaires | oui | |
| Poubelles | oui | |
| Autres | école française de voile | |
| Zone d'exercice | | |
| Accès | Depuis le parking, il faut traverser le parking en direction du lac. | |
| Aménagements / Equipements | Aménagements adaptés à la pratique. | |
| Difficultés | / | |
| Sécurité / risques particuliers | / | |
| Comportement des usagers | | |
| Remarques particulières concernant le comportement des usagers | / | |

| ENVIRONNEMENT | | |
|---------------------------|---|--|
| Espèces/habitats à enjeux | / | |
| Impact potentiel ou avéré | / | |
| Statut réglementaire | / | |
| Observations | / | |

| ENJEUX | | |
|-------------------------|--|----------|
| Enjeux sociaux | FORT : Le site connaît une fréquentation importante. | 6 |
| Enjeux environnementaux | FAIBLE : Aucun enjeu n'a été identifié. | |
| Enjeux économiques | FORT : Auberge de jeunesse, école de voile | 6 |
| Enjeux territoriaux | FORT : Le lac de Serre-Ponçon est l'une des images fortes du territoire de l'Embrunais – Savinois et du département. | 6 |
| Maîtrise foncière | Parcelles N°6, 7, 8, 9, 226, 281, 300, 301  | |

| | | |
|--|--|--|
| | | |
|--|--|--|

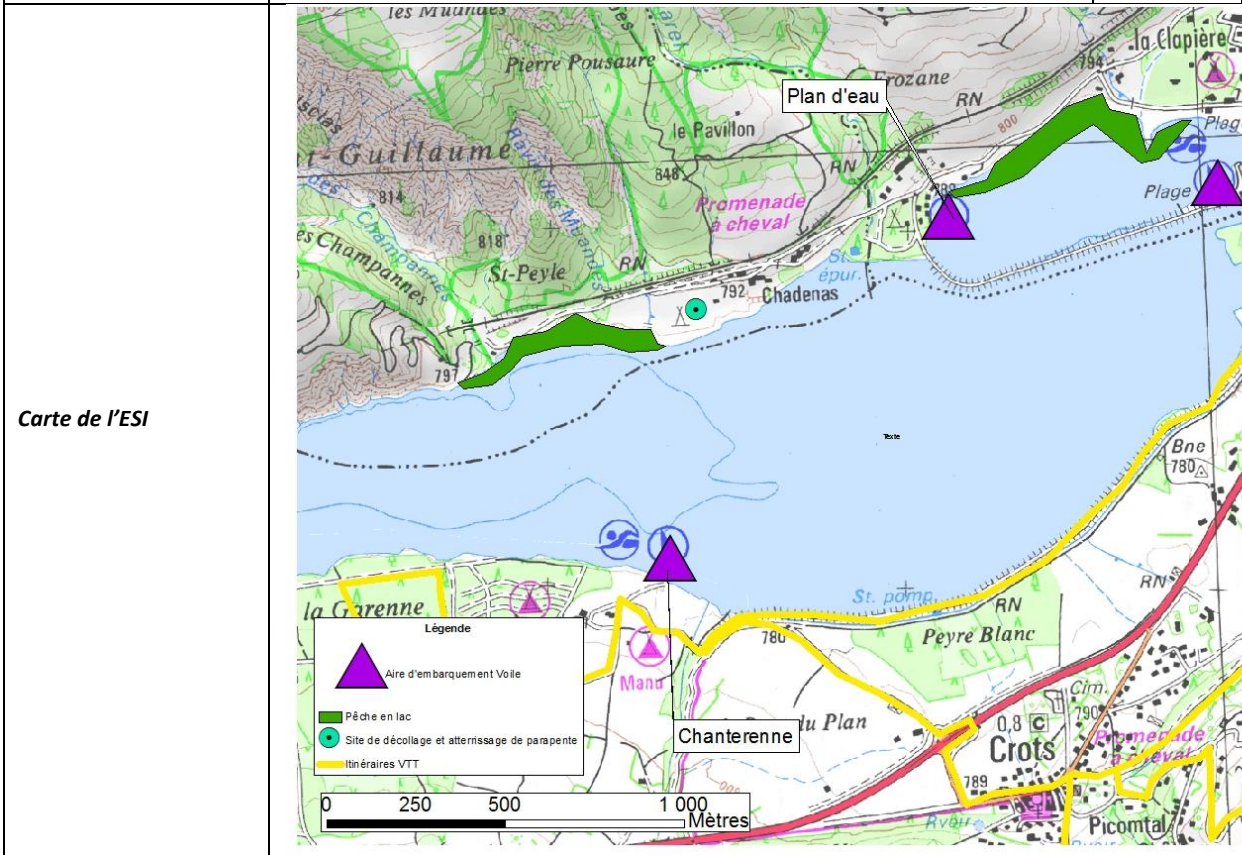
| PRECONISATION ET OBSERVATIONS | | |
|-------------------------------|---|--|
| Préconisations | / | |
| Observations particulières | / | |

| ESTIMATION NOTATION/INDICATEURS | | |
|------------------------------------|---|----|
| Indicateurs sociaux et économiques | | 37 |
| Indicateurs de risque | * | 0 |

| | | |
|----------------------------------|--------------------|-------------------|
| Code du site : V-03-ES | CHANTERENNE | INDICATEUR |
|----------------------------------|--------------------|-------------------|



| | | |
|---------------------------|-----------------------------------|--|
| Activité | voile | |
| Ville / Territoire | Les Crots Embrunais - Savinois | |




| | | |
|----------------------------------|-----------------------|--|
| Coordonnées Lambert 93 | X=974594 Y=6388338 | |
|----------------------------------|-----------------------|--|

| | | |
|------------------------|------------------------------|--|
| Coordonnées GPS | X=6,45744 Y=44,5400019343 | |
|------------------------|------------------------------|--|

| CONSTAT DE L'EXISTANT | | |
|--|---|----------|
| Accès | N94 puis route en direction de Chanterenne | 1 |
| | Navette SCAL ou 05 Voyageurs jusqu'à Crots + 15 minutes de marche | 2 |
| Stationnement | Aire de stationnement aménagée, signalé et délimitée d'une centaine de places. | 2 |
| | | 3 |
| Difficultés d'accès | / | |
| Fréquentation (observée au moment de la visite, période de fréquentation) | Fréquentation observée au moment de la visite (26/07/2012 aux alentours de 12h30) : | 5 |
| | <ul style="list-style-type: none"> - Une cinquantaine de voitures minimum - Une quinzaine de planches sur le lac. Interprétation sur la fréquentation : Le site connaît une importante fréquentation en période estivale. | |
| Zone fonctionnelle | | 5 |
| Panneaux (explicatifs, directionnels,...) | Panneau du SMADESEP : présentation de la plage et des aménagements 1 vieux panneau illisible à supprimer. | |
| Aire de pique-nique | / | |
| Sanitaires | / | |
| Poubelles | conteneur de tri sur la route d'accès au camping de Chanterenne. Présence de poubelle sur la plage. | |
| Autres | camping, guinguette, école de voile | |
| Zone d'exercice | | |
| Accès | Depuis l'aire de stationnement, le site de pratique de la voile est accessible rapidement en se dirigeant vers la plage. | |
| Aménagements / Equipements | Présence d'une digue avec un ponton. | |
| Difficultés | / | |
| Sécurité / risques particuliers | Le ponton est investi par les baigneurs. Sur le lac devant la plage, beaucoup de véliplanchistes pratiquent. Ce mélange des pratiques peut engendrer des problèmes de sécurité. | |
| Comportement des usagers | | |
| Remarques particulières concernant le | / | |

| | | |
|--------------------------|--|--|
| comportement des usagers | | |
|--------------------------|--|--|

| ENVIRONNEMENT | | |
|---------------------------|---|--|
| Espèces/habitats à enjeux | / | |
| Impact potentiel ou avéré | / | |
| Statut réglementaire | / | |
| Observations | / | |

| ENJEUX | | |
|-------------------------|---|----------|
| Enjeux sociaux | FORT : Le site connaît une importante fréquentation. | 6 |
| Enjeux environnementaux | FAIBLE : Aucun enjeu n'a été identifié. | |
| Enjeux économiques | FORT : L'activité économique sur le site est très importante. | 6 |
| Enjeux territoriaux | FORT : Le lac de Serre-Ponçon est les activités qu'il rend possible sont une image forte du territoire de l'Embrunais – Savinois mais également du département. | 6 |
| Maîtrise foncière | Parcelles N° 203, 204, 205, 206 (stationnement)  | |

| PRECONISATION ET OBSERVATIONS | | |
|-----------------------------------|---|--|
| Préconisations | Mieux séparer les pratiques afin de supprimer les problèmes de sécurités. | |
| Observations particulières | / | |

| ESTIMATION NOTATION/INDICATEURS | | |
|---|---|----|
| Indicateurs sociaux et économiques | | 36 |
| Indicateurs de risque | * | 0 |


| | | |
|----------------------------------|---------------------------|-------------------|
| Code du site : V-05-ES | CAMPING DE ROUSTOU | INDICATEUR |
|----------------------------------|---------------------------|-------------------|



| | | |
|-------------------------------|-----------------------------------|--|
| Activité | voile | |
| Ville / Territoire | Prunières Embrunais - Savinois | |
| Carte de l'ESI | | |
| Coordonnées Lambert 93 | X=965231 Y=6385910 | |
| Coordonnées GPS | X=6,338407 Y=44,521788 | |

| CONSTAT DE L'EXISTANT | | |
|--|--|----------|
| Accès | N94 puis route en direction du camping de Roustou. | 1 |
| Stationnement | Stationnement non aménagé et anarchique à l'entrée du camping. Capacité : une quarantaine de voitures | 3 |
| Difficultés d'accès | / | |
| Fréquentation (observée au moment de la visite, période de fréquentation) | <p>Fréquentation observée au moment de la visite (06/08/2012 aux alentours de 8h30) :</p> <ul style="list-style-type: none"> - Une trentaine de voitures (mais certainement la clientèle du camping) - Aucun pratiquant de voile. <p>Interprétation sur la fréquentation :</p> <p>Vu la fréquentation du camping, et l'heure matinale à laquelle le site a été visité, on peut supposer que la fréquentation du site est importante.</p> | 5 |
| Zone fonctionnelle | | 5 |
| Panneaux (explicatifs, directionnels,...) | Panneau pour signaler la mise à l'eau | |
| Aire de pique-nique | / | |
| Sanitaires | sanitaires du camping | |
| Poubelles | conteneurs de tri à l'entrée du camping. | |
| Autres | Le site est directement rattaché au camping. Pratique encadrée snack, camping | |
| Zone d'exercice | | |
| Accès | Depuis l'aire de stationnement, il faut traverser le camping jusqu'à la plage bétonnée. Handi-Accessibilité | 5 |
| Aménagements / Equipements | plage bétonnée adaptée à la mise à l'eau panneau de signalisation du départ de voile. | |
| Difficultés | / | |
| Sécurité / risques particuliers | / | |
| Comportement des usagers | | |
| Remarques particulières concernant le comportement des usagers | / | |

| ENVIRONNEMENT | | |
|---------------------------|---|--|
| Espèces/habitats à enjeux | / | |
| Impact potentiel ou avéré | / | |
| Statut réglementaire | / | |
| Observations | / | |

| ENJEUX | | |
|-------------------------|---|---|
| Enjeux sociaux | <p>FORT :</p> <p>Devant la forte fréquentation du camping, on peut penser que la fréquentation du site est importante.</p> | 6 |
| Enjeux environnementaux | <p>FAIBLE :</p> <p>Aucun enjeu n'a été identifié.</p> | |
| Enjeux économiques | <p>FORT :</p> <p>camping, snack, prestataire dans le camping</p> | 6 |
| Enjeux territoriaux | <p>FORT :</p> <p>Le lac de Serre-Ponçon est l'une des images fortes du territoire de l'Embrunais – Savinois et du département.</p> | 6 |
| Maîtrise foncière |  <p>Echelle 1 : 1,980 0 50 m</p> | |

| PRECONISATION ET OBSERVATIONS | | |
|-------------------------------|---|--|
| Préconisations | / | |
| Observations particulières | / | |

| ESTIMATION NOTATION/INDICATEURS | | |
|------------------------------------|---|----|
| Indicateurs sociaux et économiques | | 37 |
| Indicateurs de risque | * | 0 |

Gapençais

| | | |
|-----------------------|-----------------------|-------------------|
| Code du site : | BAIE ST MICHEL | INDICATEUR |
|-----------------------|-----------------------|-------------------|




| | | |
|-------------------------------|-----------------------|--|
| Activité | voile | |
| Ville / Territoire | Chorges Gapençais | |
| Carte de l'ESI | | |
| Coordonnées Lambert 93 | X=964363 Y=6386269 | |

| | | |
|------------------------|---------------------------|--|
| Coordonnées GPS | X=6,327682 Y=44,525351 | |
|------------------------|---------------------------|--|

| CONSTAT DE L'EXISTANT | | |
|--|---|--------|
| Accès | N94 puis route signalée en direction du la Baie St Michel Navette 05 Voyageurs jusqu'à Chorges | 1 |
| Stationnement | plusieurs aires de stationnement payantes possibilité de stationnement en bord de route Capacité totale : environ 300 places | 2 3 |
| Difficultés d'accès | / | |
| Fréquentation (observée au moment de la visite, période de fréquentation) | Fréquentation observée au moment de la visite (06/08/2012 aux alentours de 9h) : <ul style="list-style-type: none"> - Aucune voiture - Aucun pratiquant Interprétation sur la fréquentation : L'heure matinale explique l'absence de fréquentation, car le site connaît une importante fréquentation en période estivale. | 5 |
| Zone fonctionnelle | | 5 |
| Panneaux (explicatifs, directionnels,...) | Panneaux du SMADESEP : présentation de la Baie, présentation du lac. Panneaux directionnels pour les activités et commodités. | |
| Aire de pique-nique | quelques tables en bois. | |
| Sanitaires | Sanitaires signalés, à proximité de la plage. | |
| Poubelles | conteneurs à roulettes | |
| Autres | camping, UCPA, Village Vacances, location, prestataires | |
| Zone d'exercice | | |
| Accès | l'accès au site est signalé. | |
| Aménagements / Equipements | Mise à l'eau signalée et aménagée, présence de pontons | |
| Difficultés | / | |
| Sécurité / risques particuliers | / | |
| Comportement des usagers | | |
| Remarques particulières concernant le comportement des usagers | / | |

| ENVIRONNEMENT | | |
|---------------------------|---|--|
| Espèces/habitats à enjeux | / | |
| Impact potentiel ou avéré | / | |
| Statut réglementaire | / | |
| Observations | / | |

| ENJEUX | | |
|-------------------------|--|----------|
| Enjeux sociaux | FORT : Le site connaît une importante fréquentation. | 6 |
| Enjeux environnementaux | FAIBLE : Aucun enjeu n'a été identifié. | |
| Enjeux économiques | FORT : Présence d'une importante activité économique sur le site. | 6 |
| Enjeux territoriaux | FORT : Le lac de Serre-Ponçon est l'une des images importante du territoire et du département. | 6 |
| Maitrise foncière | Parcelles N° 281, 283, 287, 289, 290  | |

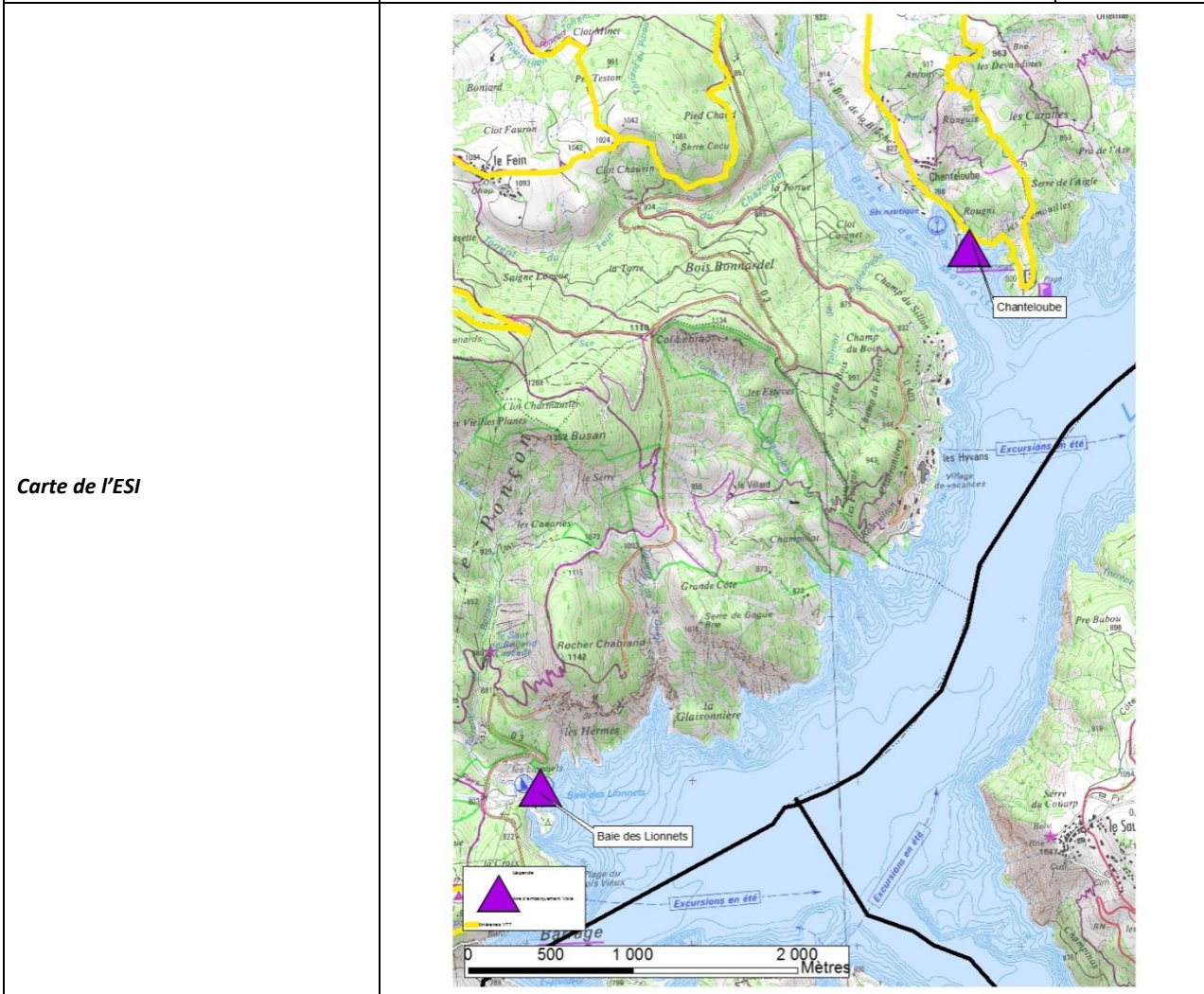
| PRECONISATION ET OBSERVATIONS | | |
|-----------------------------------|---|--|
| Préconisations | Mettre lieux en valeur le panneau de présentation de l'organisation de la baie. | |
| Observations particulières | / | |

| ESTIMATION NOTATION/INDICATEURS | | |
|---|---|----|
| Indicateurs sociaux et économiques | | 34 |
| Indicateurs de risque | * | 0 |

| | | |
|--------------------------------|---------------------------------------|-------------------|
| Code du site : 08-ES | BOIS VIEUX (BAIE DES LIONNETS) | INDICATEUR |
|--------------------------------|---------------------------------------|-------------------|



| | | |
|---------------------------|-----------------------------------|--|
| Activité | wakeboard voile : pas observée | |
| Ville / Territoire | Rousset Gapençais | |




| | | |
|-------------------------------|--------------------------------|--|
| Coordonnées Lambert 93 | X=960287 Y=6381303 | |
| Coordonnées GPS | X=6,27384827465 Y=44,482219 | |

| CONSTAT DE L'EXISTANT | | |
|--|---|----------|
| Accès | D3 puis route en direction de Bois Vieux | 1 |
| Stationnement | Aire signalée et aménagée d'une trentaine de places | 2 |
| | Stationnement en bord de route avec place marquées au sol : une cinquantaine de places. | 3 |
| Difficultés d'accès | / | |
| Fréquentation (observée au moment de la visite, période de fréquentation) | <p>Fréquentation observée au moment de la visite (06/08/2012 aux alentours de 10h30) :</p> <ul style="list-style-type: none"> - Une trentaine de voitures - Aucun pratiquant de voile <p>Interprétation sur la fréquentation :</p> <p>La fréquentation du site semble importante. En revanche, elle semble l'être pour des activités tractées telles que le wakeboard, et non pour de la voile.</p> | 5 |
| Zone fonctionnelle | | 5 |
| Panneaux (explicatifs, directionnels,...) | Panneaux du SMADESEP : présentation de la baie | |
| Aire de pique-nique | une quinzaine de tables | |
| Sanitaires | oui | |
| Poubelles | oui | |
| Autres | prestataire de wakeboard | |
| Zone d'exercice | | |
| Accès | On accède facilement à la mise à l'eau depuis les aires de stationnement | |
| Aménagements / Equipements | plage bétonnée pontons | |
| Difficultés | / | |
| Sécurité / risques particuliers | Proximité du barrage : zone interdite à la navigation | |
| Comportement des usagers | | |

| | | |
|---|---|--|
| Remarques particulières concernant le comportement des usagers | Les usagers semblent aussi fréquenter le site pour de la détente. | |
|---|---|--|

| ENVIRONNEMENT | | |
|----------------------------------|---|--|
| Espèces/habitats à enjeux | / | |
| Impact potentiel ou avéré | / | |
| Statut réglementaire | / | |
| Observations | / | |

| ENJEUX | | |
|--------------------------------|--|----------|
| Enjeux sociaux | FORT : La fréquentation du site semble importante | 6 |
| Enjeux environnementaux | FAIBLE : Aucun enjeu n'a été identifié | |
| Enjeux économiques | MOYEN : La seule activité économique du site semble être celle des prestataires | 3 |
| Enjeux territoriaux | FORT : Le Lac de Serre-Ponçon est une image forte du territoire et du département. | 6 |
| Maîtrise foncière | Parcelle N° 4 (stationnement et zone d'activité)  | |

| PRECONISATION ET OBSERVATIONS | | |
|-------------------------------|--|--|
| Préconisations | Si la voile n'existe pas sur le site, il pourrait être intéressant de la développer. | |
| Observations particulières | | |

| TOTAL DES INDICATEURS | | |
|-----------------------|---|----|
| Note totale | | 31 |
| Niveau d'alerte | * : Impacts environnementaux, sécurité, foncier | 0 |

| ESTIMATION NOTATION/INDICATEURS | | |
|------------------------------------|---|----|
| Indicateurs sociaux et économiques | | 31 |
| Indicateurs de risque | * | 0 |

*Elaboration du Plan Départemental des Espaces, Sites et Itinéraires pour un développement maîtrisé de
 s sports de nature dans le département des Hautes-Alpes*



| | |
|---|---|
| <p><i>Rapport de Phase 1 Décembre 2012</i></p> | <p><i>Recueil des fiches ESI relatifs aux sports de nature dans le département des Hautes-Alpes</i></p> <p><i>Fiches sites décollage et/ou atterrissage de vol libre</i></p> |
|---|---|

Sommaire

| | |
|--|----|
| Fiches de décollage et/ou atterrissage de vol libre :..... | 3 |
| Briançonnais | 3 |
| Pays des Ecrins..... | 7 |
| Queyras | 15 |
| Embrunais-Savinois | 19 |
| Champsaur-Valgaudemar..... | 26 |
| Gapençais | 38 |
| Pays du Buëch..... | 42 |

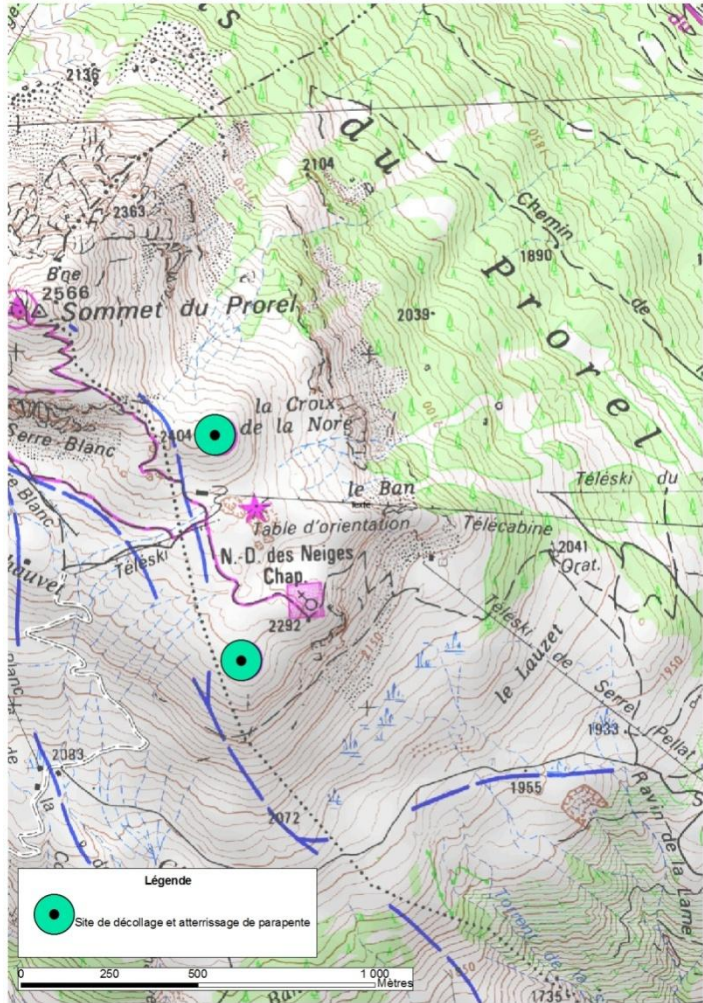
Fiches de décollage et/ou atterrissage de vol libre :

Briançonnais

| | | |
|----------------------------------|---|-------------------|
| Code du site : VL-01-B | LE PROREL – DECOLLAGE DE PARAPENTE | INDICATEUR |
|----------------------------------|---|-------------------|




| | | |
|---------------------------|--|--|
| Activité | Activité principale : vol libre Autres activités : randonnée pédestre | |
| Ville / Territoire | Briançon Briançonnais | |

| | | |
|------------------------------|---|--|
| <p>Carte de l'ESI</p> |  | |
| <p>Coordonnées Lambert93</p> | <p>X=(1)983137 et(2) 983062 Y=(1)6428319 et (2)6428967</p> | |
| <p>Coordonnées GPS</p> | <p>X= (1) 6,587719 et (2) 6,587145 Y= (1) 44,896161 et (2) 44,901927</p> | |

| <p>CONSTAT DE L'EXISTANT</p> | | |
|--|--|----------------|
| <p>Accès</p> | <p>N94 en direction de Briançon. Parking du télécabine du Prorel indiqué en arrivant à Briançon. Accès au site de pratique par le télécabine du Prorel. Accès en train (gare de Briançon) + Bus de Briançon TUB + Télécabine</p> | <p>1 5</p> |
| <p>Stationnement</p> | <p>Un parking indiqué « parking du Prorel » (170 places), payant. Stationnements payant dans les rues proches du télécabine du Prorel.</p> | <p>2 3</p> |
| <p>Difficultés d'accès</p> | <p>/</p> | |
| <p>Fréquentation (observée au moment de la visite, période de fréquentation)</p> | <p>Fréquentation observée au moment de la visite (le 03/08/2012, vers 10h00) :</p> <ul style="list-style-type: none"> - 10 parapentistes <p>Interprétation de la fréquentation :</p> <p>Le site semble très fréquenté, notamment le matin (l'après-midi, la brise</p> | <p>5</p> |

| | | |
|---|--|----------|
| | étant trop forte, la pratique du vol libre est quasi inexistante) | |
| Zone fonctionnelle | | 5 |
| Panneaux (<i>explicatifs, directionnels,...</i>) | Au niveau de l'aire de décollage : panneau de présentation des itinéraires de vol et de localisation des atterrissages. Panneaux directionnels dès la sortie du télécabine pour signaler le décollage. | |
| Aire de pique-nique | / | |
| Sanitaires | Toilettes dans les locaux d'accueil du télécabine (station de départ) | |
| Poubelles | Poubelles classiques au niveau de la station de départ et d'arrivée du télécabine. | |
| Autres | Tous commerces à Briançon, hébergement, restauration. | |
| Zone d'exercice | | |
| Accès | Par la télécabine du Prorel puis par un sentier signalé | |
| Aménagements / Equipements | Une aire de décollage officialisée par une manche à air et un panneau de présentation des itinéraires de vol. Une autre aire moins officielle, fréquemment utilisée. L'utilisation de l'une ou l'autre de ces aires est dépendante des conditions météorologiques. | |
| Difficultés | Brise forte l'après-midi. | |
| Sécurité / risques particuliers | / | |
| Comportement des usagers | | |
| Remarques particulières concernant le comportement des usagers | / | |

| | | |
|----------------------------------|---|--|
| ENVIRONNEMENT | | |
| Espèces/habitats à enjeux | Espèces à enjeu : grands rapaces et grands mammifères (bouquetins, chamois,...) | |
| Impact potentiel ou avéré | Impact potentiel : - Dérangement | |
| Statut réglementaire | / | |
| Observations | | |

| ENJEUX | | |
|-------------------------|--|---|
| Enjeux sociaux | FORT : Le site est très fréquenté. | 6 |
| Enjeux environnementaux | MOYEN : Les impacts sur la faune sont potentiels et non avérés. | * |
| Enjeux économiques | FORT : La forte fréquentation associée à la nécessité d'utiliser le télécabine du Prorel pour accéder au site engendre des retombées économiques non négligeable. Le site est fréquenté par des prestataires. | 6 |
| Enjeux territoriaux | MOYEN : La pratique du vol libre est importante dans le département des Hautes-Alpes. Les sites de pratique peuvent devenir une vitrine de département en les mettant plus en valeur. | 3 |
| Maîtrise foncière | Parcelle N° 22 (décollage)  | |

| PRECONISATION ET OBSERVATIONS | | |
|-------------------------------|---|--|
| Préconisations | Pas de préconisations spécifiques au site de pratiques. En revanche, il peut être intéressant de mettre en place un tarif « parapentiste » pour la télécabine du Prorel. | |
| Observations particulières | / | |

| ESTIMATION NOTATION/INDICATEURS | | |
|------------------------------------|---|----|
| Indicateurs sociaux et économiques | | 36 |
| Indicateurs de risque | * | 0 |

Pays des Ecrins

| | | |
|-----------------------------------|--|------------|
| Code du site : VL-02-PE | AIRE D'ATERRISSAGE DE PUY AILLAUD | INDICATEUR |
|-----------------------------------|--|------------|



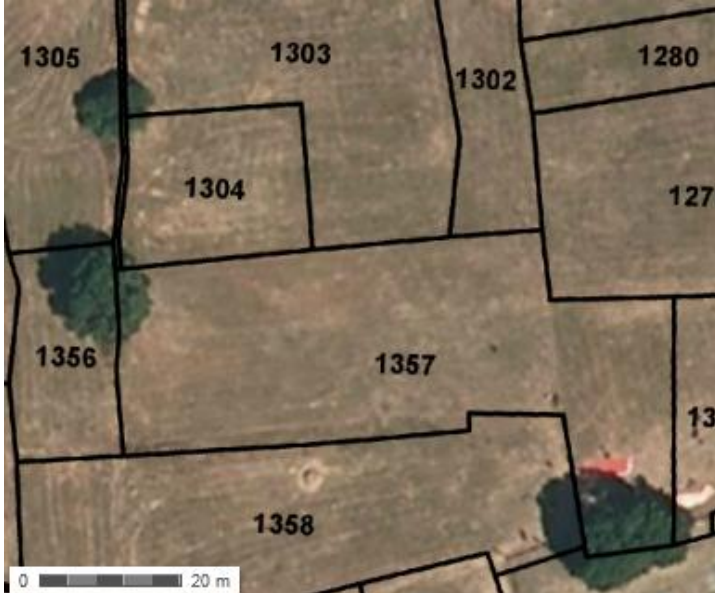
| | | |
|------------------------------|------------------------------|--|
| Activité | vol libre | |
| Ville / Territoire | Vallouise Pays des Ecrins | |
| Carte de l'ESI | | |
| Coordonnées Lambert93 | X=975667 Y=6421925 | |

| | | |
|------------------------|-----------------------------|--|
| Coordonnées GPS | X= 6,489611 Y= 44,841662 | |
|------------------------|-----------------------------|--|

| CONSTAT DE L'EXISTANT | | |
|--|---|----------|
| Accès | D994E jusqu'à Vallouise puis route d'accès au camping. | 1 |
| | Gare de l'Argentière + Navette 05 Voyageurs | 5 |
| Stationnement | Stationnement possible le long de la route menant au camping. Capacité : 150 places. | 3 2 |
| Difficultés d'accès | / | |
| Fréquentation (observée au moment de la visite, période de fréquentation) | <p>Fréquentation observée au moment de la visite (01/08/2012 aux alentours de 15h30) :</p> <ul style="list-style-type: none"> - Quelques voitures au niveau de l'aire de stationnement - Aucun pratiquant <p>Interprétation sur la fréquentation :</p> <p>Le site semble être utilisé fréquemment, mais pas dans l'après-midi (la bise trop forte rendant la pratique difficile).</p> | 5 |
| Zone fonctionnelle | | 3 |
| Panneaux (explicatifs, directionnels,...) | Panneau de la FFVL. Panneau de publicité d'un prestataire de vol libre. Affiche explicative quant à l'utilisation de l'atterrissage. | |
| Aire de pique-nique | / | |
| Sanitaires | / | |
| Poubelles | conteneur au niveau de l'aire de stationnement. | |
| Autres | Présence d'un camping | |
| Zone d'exercice | | |
| Accès | Depuis l'aire de stationnement à l'entrée du camping, l'accès au site se fait en traversant le camping. | |
| Aménagements / Equipements | L'aire d'atterrissage est matérialisée au sol par de la rubalise. Présence d'une manche à air. Présence de flamme pour marquer d'avantage l'aire d'atterrissage. | |
| Difficultés | / | |
| Sécurité / risques particuliers | un arbre est présent au niveau de l'aire d'atterrissage, et peut potentiellement représenter un risque pour la sécurité des pratiquants. | |
| Comportement des usagers | | |

| | | |
|--|---|--|
| Remarques particulières concernant le comportement des usagers | / | |
|--|---|--|

| ENVIRONNEMENT | | |
|---------------------------|--|--|
| Espèces/habitats à enjeux | espèces potentiellement impactées : grands rapaces | |
| Impact potentiel ou avéré | impact potentiel : Dérangement | |
| Statut réglementaire | / | |
| Observations | / | |

| ENJEUX | | |
|-------------------------|--|----------|
| Enjeux sociaux | MOYEN : Le site semble être fréquemment utilisé, mais pas de manière importante. | 3 |
| Enjeux environnementaux | MOYENS : Les impacts sur les espèces sont potentiels et non avérés. | * |
| Enjeux économiques | FORT : Le site est fréquenté de manière importante par des prestataires. | 6 |
| Enjeux territoriaux | MOYEN : Le Pays des Ecrins ou Vallouise ne sont pas renommés pour la pratique du vol libre. | 3 |
| Maîtrise foncière | Parcelle N° 1357  | |


| | | |
|--|--|--|
| | | |
|--|--|--|

| PRECONISATION ET OBSERVATIONS | | |
|-------------------------------|--|--|
| Préconisations | Décaler la zone d'atterrissage pour l'éloigner de l'arbre, ou couper celui-ci. | |
| Observations particulières | / | |

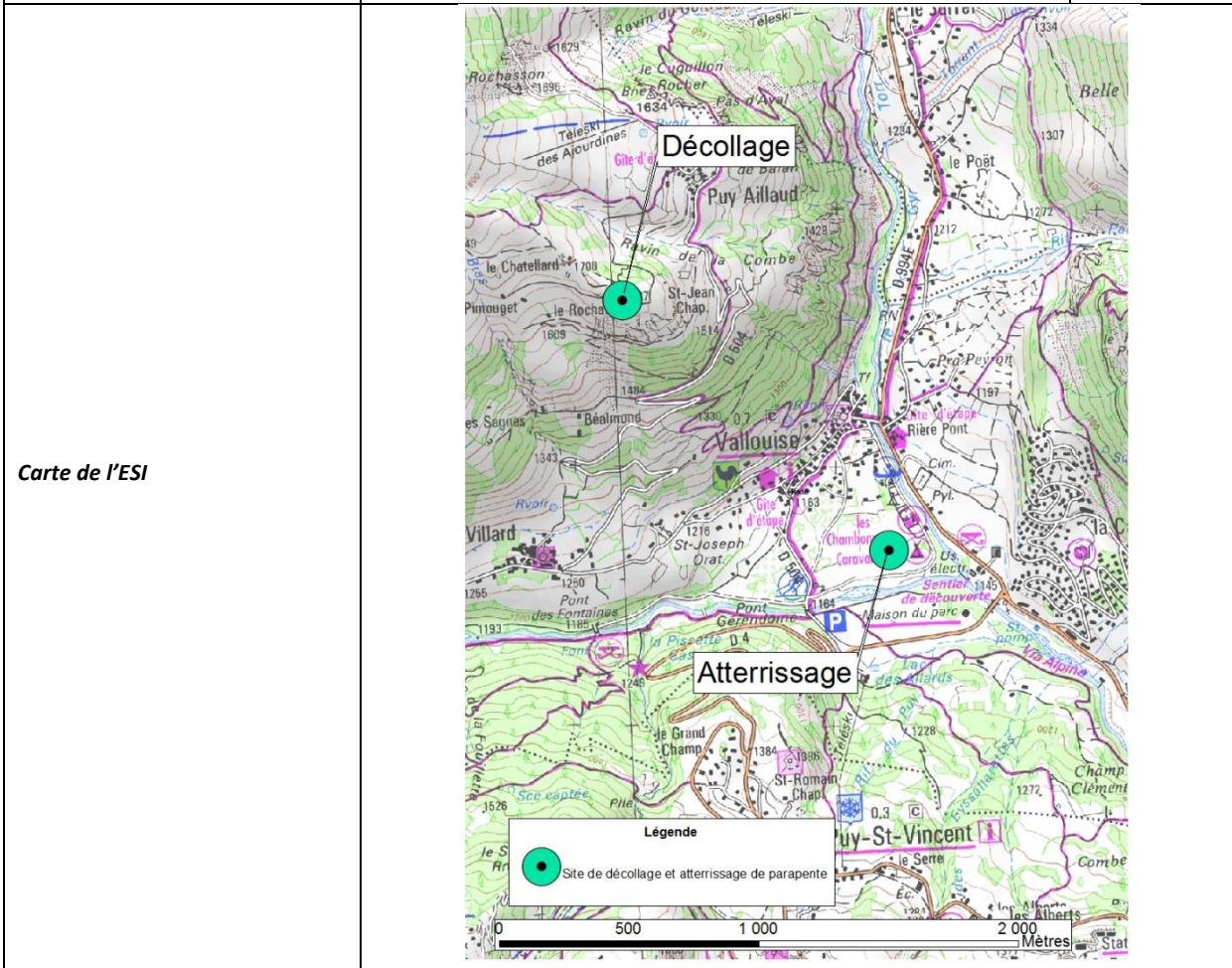
| TOTAL DES INDICATEURS | | |
|-----------------------|---|----|
| Note totale | | 31 |
| Niveau d'alerte | * : Impacts environnementaux, sécurité, foncier | 1 |

| ESTIMATION NOTATION/INDICATEURS | | |
|------------------------------------|---|----|
| Indicateurs sociaux et économiques | | 31 |
| Indicateurs de risque | * | 1 |

| | | |
|-----------------------------------|--|-------------------|
| Code du site : VL-03-PE | AIRE DE DECOLAGE DE PUY AILLAUD | INDICATEUR |
|-----------------------------------|--|-------------------|



| | | |
|---------------------------|------------------------------|--|
| Activité | vol libre | |
| Ville / Territoire | Vallouise Pays des Ecrins | |

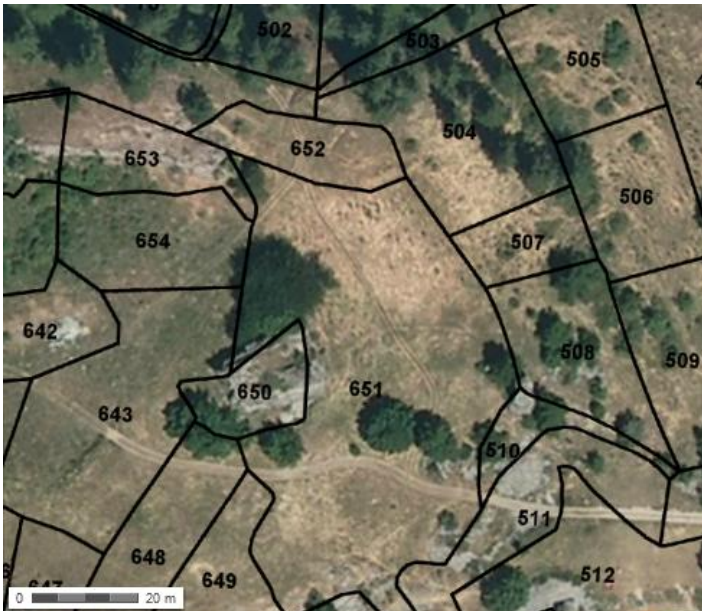


| | | |
|-------------------------------|-----------------------------|--|
| Coordonnées Lambert 93 | X=974639 Y=6422889 | |
| Coordonnées GPS | X= 6,477153 Y= 44,850737 | |

| CONSTAT DE L'EXISTANT | | |
|--|--|----------|
| Accès | D994E jusqu'à Vallouise puis D504 jusqu'à Puy Aillaud. Gare à l'Argentière + Navette 05 Voyageur jusqu'à Vallouise | 1 |
| Stationnement | Stationnement possible en bord de route au sommet du hameau de Puy Aillaud. Capacité : une dizaine de places. | 3 |
| Difficultés d'accès | Dans le hameau de Puy Aillaud, la route étroite rend le croisement difficile. | |
| Fréquentation (observée au moment de la visite, période de fréquentation) | Fréquentation observée au moment de la visite (01/08/2012 aux alentours de 15h) : <ul style="list-style-type: none"> - 8 voitures - Aucun pratiquant de vol libre. Interprétation sur la fréquentation : Le site semble être utilisé fréquemment, mais pas dans l'après-midi (la bise trop forte rendant la pratique difficile). | 5 |
| Zone fonctionnelle | | |
| Panneaux (explicatifs, directionnels,...) | / | |
| Aire de pique-nique | / | |
| Sanitaires | / | |
| Poubelles | conteneur au niveau de l'aire de stationnement. | |
| Autres | / | |
| Zone d'exercice | | 3 |
| Accès | Depuis l'aire de stationnement, une piste permet d'accéder au site de décollage. L'accès n'est pas signalé. | |
| Aménagements / Equipements | Présence d'une manche à air. surface de décollage entretenue (herbe rase) | |
| Difficultés | / | |
| Sécurité / risques particuliers | / | |
| Comportement des usagers | | |

| | | |
|--|---|--|
| Remarques particulières concernant le comportement des usagers | / | |
|--|---|--|

| ENVIRONNEMENT | | |
|---------------------------|--|--|
| Espèces/habitats à enjeux | espèces potentiellement impactées : grands rapaces | |
| Impact potentiel ou avéré | impact potentiel : Dérangement | |
| Statut réglementaire | / | |
| Observations | / | |

| ENJEUX | | |
|-------------------------|---|----------|
| Enjeux sociaux | MOYEN : Le site semble être fréquemment utilisé, mais pas de manière importante. | 3 |
| Enjeux environnementaux | MOYENS : Les impacts sur les espèces sont potentiels et non avérés. | * |
| Enjeux économiques | FORT : Le site est fréquenté de manière importante par des prestataires. | 6 |
| Enjeux territoriaux | MOYEN : Le Pays des Ecrins ou Vallouise ne sont pas renommés pour la pratique du vol libre. | 3 |
| Maîtrise foncière | <p>Parcelle N° 651</p>  | |

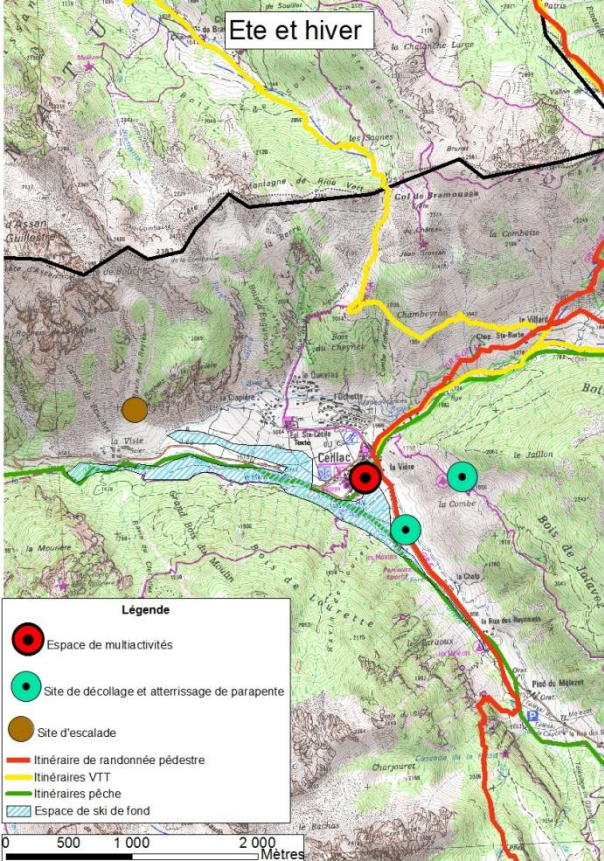
| PRECONISATION ET OBSERVATIONS | | |
|-----------------------------------|---|--|
| Préconisations | Mettre en place une signalétique d'accès. Installer un panneau FFVL de présentation du site. | |
| Observations particulières | | |

| ESTIMATION NOTATION/INDICATEURS | | |
|---|---|----|
| Indicateurs sociaux et économiques | | 24 |
| Indicateurs de risque | * | 1 |

Queyras

| | | |
|----------------------------------|--------------------------|-------------------|
| Code du site : VL-04-Q | VOL LIBRE CEILLAC | INDICATEUR |
|----------------------------------|--------------------------|-------------------|



| | | |
|---------------------------|--|--|
| Activité | vol libre | |
| Ville / Territoire | Ceillac Queyras | |
| Carte de l'ESI |  | |

| | | |
|------------------------------|---------------------------|--|
| Coordonnées Lambert93 | X=1006601 Y=6407393 | |
| Coordonnées GPS | X=6,871595 Y=44,697999 | |

| CONSTAT DE L'EXISTANT | | |
|--|---|----------|
| Accès | D947 puis D60. Une route à gauche permet d'accéder facilement à l'aire d'atterrissage Pour le décollage, l'accès n'est pas possible en voiture : une piste partant de la route dans la vallée du Cristillan permet d'y accéder mais elle est fermée par une clôture. | |
| Stationnement | Le stationnement est interdit au niveau de l'aire d'atterrissage. Au départ de la piste pour accéder au décollage, il n'y a pas d'aire de stationnement. Les aires de stationnement possible se situent dans le village de Ceillac. | |
| Difficultés d'accès | / | |
| Fréquentation (observée au moment de la visite, période de fréquentation) | Fréquentation observée au moment de la visite (24/07/2012 vers 17h15) : - Aucun pratiquant du fait d'une météo défavorable à la pratique. Le panneau d'information sur l'aire d'atterrissage informe les usagers que tous les cours du jour sont annulés du fait de cette météo. Interprétation de la fréquentation : Le site semble être bien fréquenté par les prestataires qui donnent des cours. | 5 |
| Zone fonctionnelle | | 3 |
| Panneaux (explicatifs, directionnels,...) | Panneau d'information relatif au site de pratique au niveau de l'aire d'atterrissage. | |
| Aire de pique-nique | tables et chapiteau mis en place par le prestataire de vol libre. | |
| Sanitaires | / | |
| Poubelles | / | |
| Autres | / | |
| Zone d'exercice | | |
| Accès | L'aire d'atterrissage est accessible directement depuis la route. Pour l'aire de décollage, depuis la route dans la vallée du Cristillan, une petite marche d'approche est nécessaire. | |
| Aménagements / Equipements | Les équipements / aménagements sont adaptés à la pratique. Les aires sont dégagées. Au niveau de l'aire d'atterrissage, l'on trouve une manche à air et des flammes pour délimiter la zone, ainsi que le panneau d'information. | |

| | | |
|--|---|--|
| Difficultés | / | |
| Sécurité / risques particuliers | / | |
| Comportement des usagers | | |
| Remarques particulières concernant le comportement des usagers | / | |

| | | |
|---------------------------|--|--|
| ENVIRONNEMENT | | |
| Espèces/habitats à enjeux | / | |
| Impact potentiel ou avéré | / | |
| Statut réglementaire | <p>ZNIEFF terrestre Type I : code 05-108-135</p> <p>Versant ubac de Saint-Véran - crêtes du pic de Caramantran et de la tête des Toillies - tête de Longet</p> <p>Faune : Seize espèces animales patrimoniales, dont huit sont déterminantes</p> <p>Flore : Dix-sept espèces végétales déterminantes sont présentes, dont cinq sont protégées au niveau national</p> <p>Site Natura2000 FR9301504 (ZSC)</p> <p>Parc Naturel Régional du Queyras</p> | |
| Observations | / | |

| | | |
|-------------------------|---|----------|
| ENJEUX | | |
| Enjeux sociaux | <p>FORT :</p> <p>C'est le seul site de vol libre du Queyras. Il semble être bien fréquenté par les prestataires et les pratiquants (cours)</p> | 6 |
| Enjeux environnementaux | <p>FAIBLE :</p> <p>Aucun enjeu n'a été identifié.</p> | |
| Enjeux économiques | <p>FORT :</p> <p>Le site semble bien fréquenté par des prestataires</p> | 6 |
| Enjeux territoriaux | <p>MOYEN :</p> <p>L'activité de vol libre a tendance à bien se développer dans le département et pourrait bien devenir une activité phare.</p> | 3 |
| Maîtrise foncière | | |

| PRECONISATION ET OBSERVATIONS | | |
|-------------------------------|---|--|
| Préconisations | / | |
| Observations particulières | / | |

| ESTIMATION NOTATION/INDICATEURS | | |
|------------------------------------|---|----|
| Indicateurs sociaux et économiques | | 23 |
| Indicateurs de risque | * | 0 |

Embrunais-Savoins

| | | |
|-----------------------------------|---------------------------------|-------------------|
| Code du site : VL-05-ES | VOL LIBRE MONT GUILLAUME | INDICATEUR |
|-----------------------------------|---------------------------------|-------------------|





| | | |
|-------------------------------|---|--|
| Activité | vol libre | |
| Ville / Territoire | Embrun Embrunais - Savoins | |
| Carte de l'ESI | | |
| Coordonnées Lambert 93 | Décollage : X=972527 Y=6391367 | |
| Coordonnées GPS | Décollage X= 6,43310611928 Y= 44,568054 | |

| CONSTAT DE L'EXISTANT | | |
|--|---|--------|
| Accès | <p>Pour le décollage : route de Caléryère jusqu'au parking de la Forêt. Ensuite, une piste en direction de Puy Sanière permet de rejoindre l'aire de décollage.</p> <p>Pour l'atterrissage du plan d'eau : route en direction du plan d'eau, puis la digue permet d'accéder à l'atterrissage.</p> <p>Pour l'atterrissage de Chadenas : route en direction de Chadenas jusqu'au bout de la route, puis aire d'atterrissage en bord de lac.</p> | 1 |
| Stationnement | <p>Pour le décollage : pas de stationnement sur site. Stationnement possible au parking de la forêt. Aire aménagée d'une quarantaine de place.</p> <p>Pour l'atterrissage du plan d'eau : aires de stationnement aménagées du plan d'eau (environ 300 places)</p> <p>Pour l'atterrissage de Chadenas : parking privé de l'Espace Vacances de Chadenas.</p> | 2 3 |
| Difficultés d'accès | / | |
| Fréquentation (observée au moment de la visite, période de fréquentation) | <p>Fréquentation observée au moment de la visite (14/08/2012 aux alentours de 17 heures) :</p> <p>Aucun pratiquant observé.</p> <p>Interprétation sur la fréquentation :</p> <p>L'absence de fréquentation s'explique certainement par le fait que les conditions propices pour voler sur ce site se retrouvent le matin et non le soir.</p> <p>Le site est très fréquenté par les prestataires de vol libre d'Embrun.</p> | 5 |
| Zone fonctionnelle | | |
| Panneaux (explicatifs, directionnels,...) | Au niveau de l'aire de décollage : panneau FFVL. | |
| Aire de pique-nique | / | |
| Sanitaires | / | |
| Poubelles | / | |
| Autres | / | |
| Zone d'exercice | | |
| Accès | <p>Pour l'aire de décollage : par la piste en direction de Puy Sanière.</p> <p>Pour l'atterrissage du Plan d'eau : depuis les aires de stationnement, il convient de rejoindre la digue et de la suivre.</p> <p>Pour l'atterrissage de Chadenas : depuis le parking de l'Espace de Vacances de Chadenas, il faut rejoindre le lac.</p> | |

| | | |
|---|--|--|
| Aménagements / Equipements | <p>Au niveau de l'aire de décollage : aménagements et équipements adaptés : manche à air, tapis.</p> <p>Pour l'aire d'atterrissage du plan d'eau : pas d'aménagement, pas d'équipement, site pas vraiment adapté à la pratique (de nombreux petits arbres)</p> <p>Pour l'aire d'atterrissage de Chadenas : manche à air, site non aménagé mais adapté à la pratique.</p> | |
| Difficultés | / | |
| Sécurité / risques particuliers | Pour l'aire d'atterrissage du plan d'eau : de nombreux petits arbres qui peuvent représenter un danger pour les usagers. | |
| Comportement des usagers | | |
| Remarques particulières concernant le comportement des usagers | / | |

| | | |
|----------------------------------|--|--|
| ENVIRONNEMENT | | |
| Espèces/habitats à enjeux | / | |
| Impact potentiel ou avéré | / | |
| Statut réglementaire | <p>ZNIEFF terrestre Type I : code 05-100-187</p> <p>Versant sud-est du mont Guillaume et bois de la Sellette</p> <p>Faune : une espèce animale patrimoniale remarquable : leTétras lyre</p> <p>Flore : Une espèce végétale déterminante : l'Astragale queue-de-renard</p> | |
| Observations | / | |

| | | |
|--------------------------------|---|----------|
| ENJEUX | | |
| Enjeux sociaux | <p>FORT :</p> <p>Les sites semblent être fréquentés le matin. Fréquentation importante par les prestataires de vol libre.</p> | 6 |
| Enjeux environnementaux | <p>FAIBLE :</p> <p>Aucun enjeu n'a été identifié.</p> | |
| Enjeux économiques | <p>FORT :</p> <p>Les prestataires de vol libre d'Embrun fréquentent bien ces sites.</p> | 6 |
| Enjeux territoriaux | <p>MOYEN :</p> <p>Le territoire de l'Embrunais – Savinois n'est pas renommé pour la pratique du vol libre mais par la présence du lac de Serre-Ponçon.</p> | 3 |

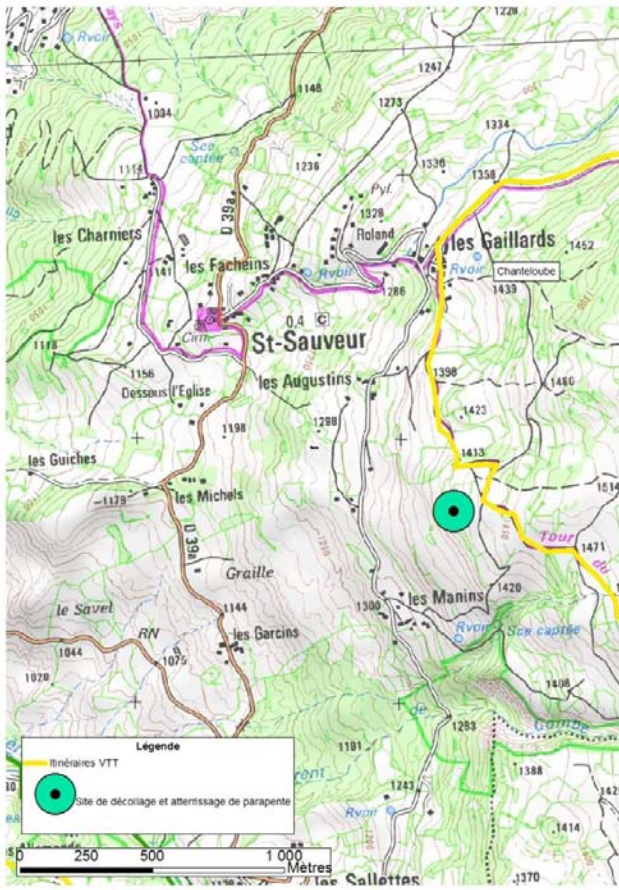
| | | |
|--------------------------|---|--|
| Maîtrise foncière | Parcelles N° 817, 821 (décollage) 37 (atterrissage) | |
| |   | |

| PRECONISATION ET OBSERVATIONS | | |
|-----------------------------------|--|--|
| Préconisations | Le site d'atterrissage du plan d'eau n'est pas officiel. Il semblerait nécessaire de l'interdire car il n'a pas vocation ni n'est équipé pour accueillir cette pratique. | |
| Observations particulières | | |

| ESTIMATION NOTATION/INDICATEURS | | |
|---|---|----|
| Indicateurs sociaux et économiques | | 26 |
| Indicateurs de risque | * | 0 |

| | | |
|-----------------------------------|---------------------------------------|-------------------|
| Code du site : VL-06-ES | VOL LIBRE – SITE DE ST SAUVEUR | INDICATEUR |
|-----------------------------------|---------------------------------------|-------------------|



| | | |
|-------------------------------|---|--|
| Activité | vol libre | |
| Ville / Territoire | St Sauveur Embrunais - Savinois | |
| Carte de l'ESI |  | |
| Coordonnées Lambert 93 | X=980447 Y=6387952 | |
| Coordonnées GPS | X=6,53082726652 Y=44,5341958903 | |

| CONSTAT DE L'EXISTANT | | |
|--|---|---|
| Accès | D40 puis route en direction des Manins | 1 |
| Stationnement | Aire de stationnement signalée sur le bas coté de la route. | 2 |
| | Capacité : une dizaine de places | 3 |
| Difficultés d'accès | / | |
| Fréquentation (<i>observée au moment de la visite, période de fréquentation</i>) | <p>Fréquentation observée au moment de la visite (13/08/2012 aux alentours de 17 heures) :</p> <ul style="list-style-type: none"> - 10 voitures - 3 voiles en l'air dont 2 bi-places - 4 personnes sur le retour - 2 personnes sur l'aire de décollage. <p>Interprétation sur la fréquentation :</p> <p>Le site semble être très fréquenté.</p> | 5 |
| Zone fonctionnelle | | |
| Panneaux (<i>explicatifs, directionnels,...</i>) | Panneau artisanal de signalisation du parking. | |
| Aire de pique-nique | / | |
| Sanitaires | / | |
| Poubelles | / | |
| Autres | / | |
| Zone d'exercice | | |
| Accès | Depuis l'aire de stationnement, le sentier d'accès à l'aire de décollage est balisé en bleu (flèches bleues) | |
| Aménagements / Equipements | <p>manche à air</p> <p>champ fauché</p> <p>Le site est adapté à la pratique.</p> | |
| Difficultés | / | |
| Sécurité / risques particuliers | Le site sert à la fois au décollage et à l'atterrissage. Cela peut poser des problèmes de sécurité. | * |
| Comportement des usagers | | |
| Remarques particulières concernant le comportement des usagers | / | |

| ENVIRONNEMENT | | |
|---------------------------|---------------------------------|--|
| Espèces/habitats à enjeux | / | |
| Impact potentiel ou avéré | / | |
| Statut réglementaire | Site Natura2000 FR9301502 (ZSC) | |
| Observations | / | |

| ENJEUX | | |
|-------------------------|---|----------|
| Enjeux sociaux | FORT : Le site semble être très fréquenté. | 6 |
| Enjeux environnementaux | FAIBLE : Aucun enjeu identifié. | |
| Enjeux économiques | FORT : Le site est très fréquenté par les prestataires de vol libre d'Embrun. | 6 |
| Enjeux territoriaux | MOYEN : Le territoire de l'Embrunais n'est pas renommé par les possibilités de pratique en vol libre mais par la présence du lac de Serre-Ponçon. | 3 |
| Maîtrise foncière | | |

| PRECONISATION ET OBSERVATIONS | | |
|-------------------------------|--|--|
| Préconisations | Mettre en place un panneau FFVL sur l'aire de décollage. Il serait peut être intéressant de délimitée une zone réservée au décollage et une autre réservée à l'atterrissage afin de diminuer les problèmes de sécurité qui peuvent exister. | |
| Observations particulières | Ce site est pratiqué exclusivement l'après-midi. Il offre une belle vue sur le lac. Il offre également l'avantage d'être à la fois un décollage et un atterrissage. | |

| ESTIMATION NOTATION/INDICATEURS | | |
|------------------------------------|---|----|
| Indicateurs sociaux et économiques | | 26 |
| Indicateurs de risque | * | 1 |

Champsaur-Valgaudemar

| | | |
|-----------------------------------|--|-------------------|
| Code du site : VL-07-CV | ATTERRISSAGE DU PARAPENTE A LA BASE DE LOISIRS D'ORCIERES | INDICATEUR |
|-----------------------------------|--|-------------------|



| | | |
|-------------------------------|--|--|
| Activité | Activité principale : Parapente Autres activités présentes sur le site : VTT, Randonnée pédestre, Jeux pour enfants | |
| Nom du site | Base de loisirs d'Orcières | |
| Ville / Territoire | Orcières / Champsaur-Valgaudemar | |
| Carte de l'ESI | | |
| Coordonnées Lambert 93 | X= 962683 Y= 6403229 | |

| | | |
|------------------------|-----------------------------|--|
| Coordonnées GPS | X= 6,315523 Y= 44,678531 | |
|------------------------|-----------------------------|--|

| CONSTAT DE L'EXISTANT | | |
|--|---|----------|
| Accès | La base de loisirs est située au sud de la route principale (D944), son accès est fléché Navette 05 Voyageurs | 1 5 |
| Stationnement | Plusieurs zones de stationnement indiquées | 2 3 |
| Difficultés d'accès | L'accès est bien indiqué / des panneaux indiquent l'atterrissage des parapentes depuis le village d'Orcières | |
| Fréquentation (observée au moment de la visite, période de fréquentation) | Fréquentation au moment de la visite du site : 08/08/2012 Une dizaine de personne sur le site d'atterrissage Interprétation de la fréquentation : Nombreux vols en biplace depuis la station de Merlette | 5 |
| Zone fonctionnelle | | 5 |
| Panneaux (explicatifs, directionnels,...) | Panneaux d'indications sur la route | |
| Aire de pique-nique | Sur la base de loisirs | |
| Sanitaires | Sur la base de loisirs | |
| Poubelles | Sur la base de loisirs | |
| Autres | | |
| Zone d'exercice | | |
| Accès | Pas indiqué depuis la base de loisirs | |
| Aménagements | Terrain plat, herbeux, sans arbres | |
| Equipements | Manches à air pour indiquer le sens et l'intensité du vent | |
| Difficultés | / | |
| Sécurité / risques particuliers | Proximité d'un torrent | |
| Comportement des usagers | | |
| Remarques particulières concernant le comportement des usagers | / | |

| PROBLEMATIQUES ENVIRONNEMENTALES | | |
|----------------------------------|--|--|
| Espèces/habitats à enjeux | / | |
| Impact potentiel ou avéré | aucun | |
| Statut réglementaire | A proximité : ZNIEFF terrestre Type I : code 05-112-170 Massif du Mourre Froid - montagne de Chargès et de serre Reyna - Basset - les Sagnes - les Rougnous Site Natura2000 FR9310036 (ZPS) | |
| Observations | / | |

| ENJEUX | | |
|-------------------------|---|----------|
| Enjeux sociaux | FORT | 6 |
| Enjeux environnementaux | FAIBLE | |
| Enjeux économiques | FORT Présence d'écoles de vol libre Restauration | 6 |
| Enjeux territoriaux | FORT Site de vol de d'Orcières est connu | 6 |
| Maîtrise foncière | Parcelle 3008 (base de loisir) | |

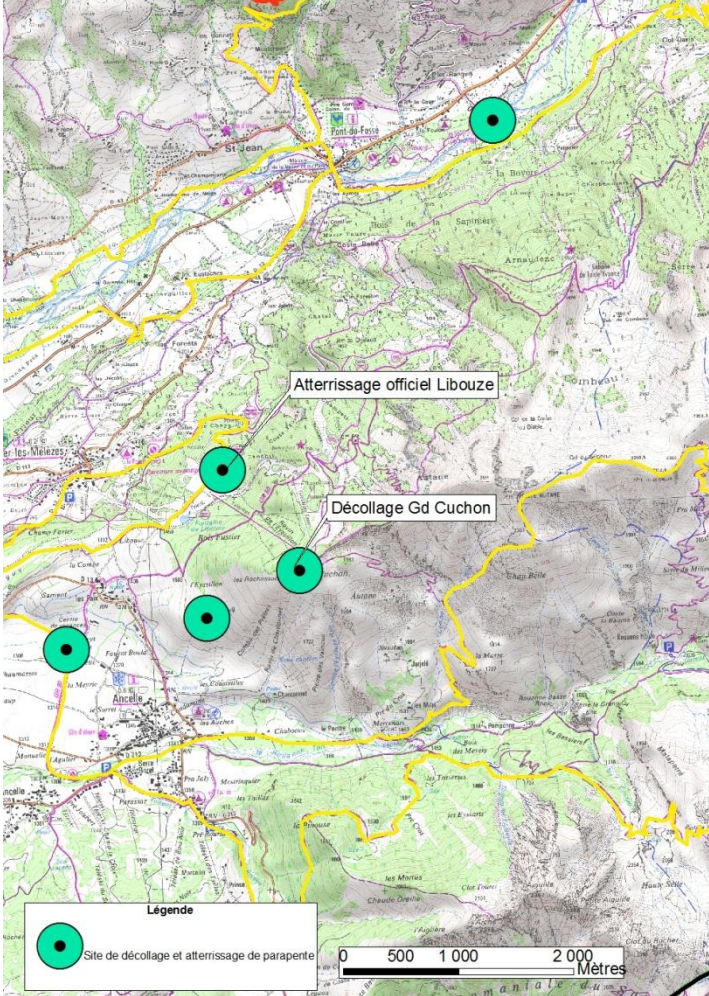


| PRECONISATIONS ET OBSERVATIONS | |
|-----------------------------------|---|
| Préconisations | Rajouter des indications concernant le lieu d'atterrissage des parapentes depuis la base de loisirs |
| Observations particulières | |

| ESTIMATION NOTATION/INDICATEURS | | |
|---|---|----|
| Indicateurs sociaux et économiques | | 39 |
| Indicateurs de risque | * | 0 |

| | | |
|--------------------------------|-------------------------------|-------------------|
| Code du site : VL-08-CV | VOL LIBRE GRAND CUCHON | INDICATEUR |
|--------------------------------|-------------------------------|-------------------|



| | | |
|-------------------------------|---|--|
| Activité | vol libre | |
| Ville / Territoire | Ancelles et St Léger les Mèlèzes Champsaur - Valgaudemar | |
| Carte de l'ESI |  | |
| Coordonnées Lambert 93 | Atterrissage Libouze X= 954889 Y= 6399028 | |

| | | |
|------------------------|--|--|
| | Décollage Cuchon X= 955561 Y= 6398153 | |
| Coordonnées GPS | Atterrissage Libouze X= 6,215 Y= 44,644 Décollage Cuchon X= 6,223 Y= 44,636 | |

| CONSTAT DE L'EXISTANT | | |
|--|--|---|
| Accès | Pour les décollages : D13 jusqu'au Faix Pour les atterrissages officiels : D13 jusqu'au Faix ou D13 jusqu'à St Léger les Mélézes puis Montée de Libouze. Il existe aussi un atterrissage non officiel dans la plaine d'Ancele (route vers le hameau du Preyts) | 1 |
| Stationnement | Stationnements possibles en bord de route | |
| Difficultés d'accès | / | |
| Fréquentation (observée au moment de la visite, période de fréquentation) | Fréquentation observée au moment de la visite (09/08/2012 aux alentours de 9h30) : - 2 voiture - Aucun pratiquant Interprétation sur la fréquentation : La fréquentation du site semble importante en été comme en hiver. | 2 |
| Zone fonctionnelle | | |
| Panneaux (explicatifs, directionnels, ...) | manque de panneau de présentation du site de vol libre. | |
| Aire de pique-nique | / | |
| Sanitaires | / | |
| Poubelles | / | |
| Autres | / | |
| Zone d'exercice | | |
| Accès | Pour les décollages : depuis le Faix : sentier d'accès. Pour les atterrissages : site en bord de route. | |
| Aménagements / Equipements | Aire de décollage enherbée adaptée à la pratique. | |
| Difficultés | / | |

| | | |
|--|---|--|
| Sécurité / risques particuliers | / | |
| Comportement des usagers | | |
| Remarques particulières concernant le comportement des usagers | / | |

| | | |
|-----------------------------|--|--|
| ENVIRONNEMENT | | |
| Espèces/habitats à enjeux | / | |
| Impact potentiel ou avéré | / | |
| Statut réglementaire | <p>A proximité :</p> <p>ZNIEFF terrestre Type I : code 05-100-180</p> <p>Plateau et zones humides du champ du Serre et des Tresserres</p> <p>Faune : Quatorze espèces animales patrimoniales, dont deux sont déterminantes</p> <p>Flore : Quatre espèces végétales déterminantes, dont une est protégée au niveau national : la Laîche de Buxbaum</p> <p>ZNIEFF terrestre Type I : code 05-100-181</p> <p>Vallon du torrent d'Ancelle et zones humides à l'ouest du château d'Ancelle</p> <p>Faune : Treize espèces animales patrimoniales, dont trois sont déterminantes</p> <p>Flore : Quatre espèces végétales remarquables</p> | |
| Observations | / | |

| | | |
|--------------------------------|---|----------|
| ENJEUX | | |
| Enjeux sociaux | <p>FORT :</p> <p>La fréquentation du site semble importante en été comme en hiver.</p> | 6 |
| Enjeux environnementaux | <p>FAIBLE :</p> <p>Aucun impact sur l'environnement n'est connu.</p> | |
| Enjeux économiques | <p>FORT :</p> <p>Des prestataires de vol libre utilisent ce site.</p> | 6 |
| Enjeux territoriaux | FORT | 6 |
| Maîtrise foncière | Parcelle N°23 (zone d'atterrissage), N°478 (décollage) | |



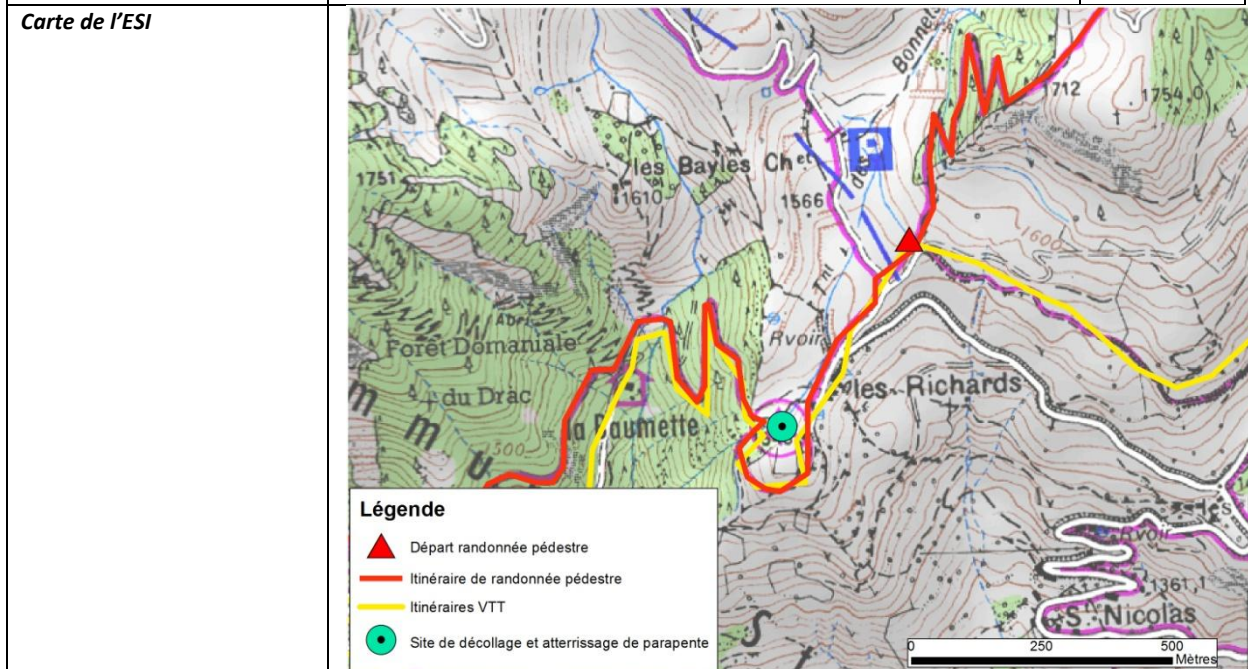
| PRECONISATION ET OBSERVATIONS | | |
|-------------------------------|---|--|
| Préconisations | Mettre en place des manches à air et des panneaux de présentation du site de vol libre. | |
| Observations particulières | / | |

| ESTIMATION NOTATION/INDICATEURS | | |
|------------------------------------|---|----|
| Indicateurs sociaux et économiques | | 21 |
| Indicateurs de risque | * | 0 |

| | | |
|-----------------------------------|---------------------------------------|-------------------|
| Code du site : VL-08-CV | SITE DE DECOLLAGE DES RICHARDS | INDICATEUR |
|-----------------------------------|---------------------------------------|-------------------|




| | | |
|---------------------------|---|--|
| Activité | Activité principale : Parapente Autres activités présentes sur le site : VTT et Randonnée pédestre | |
| Nom du site | Site de décollage des Richards | |
| Ville / Territoire | Saint-Jean-Saint-Nicolas / Champsaur-Valgaudemar | |



| | | |
|-------------------------------|-----------------------------|--|
| Coordonnées Lambert 93 | X= 956030 Y= 6403329 | |
| Coordonnées GPS | X= 6,231701 Y= 44,685058 | |

| CONSTAT DE L'EXISTANT | | |
|--|---|----------|
| Accès | Le site des Richards et site de décollage parapente est indiqué depuis Point-du-Fossé Arrivé aux Richards prendre à gauche, il y a des indications plus loin | 1 |
| Stationnement | Possibilité de stationnement de 2-3 voitures maximum | |
| Difficultés d'accès | Aucune | |
| Fréquentation (observée au moment de la visite, période de fréquentation) | Fréquentation au moment de la visite du site : 08/08/2012 à 16h30 Personne Interprétation de la fréquentation : Site où les vols sont possibles en matinée | 2 |
| Zone fonctionnelle | | 0 |
| Panneaux (explicatifs, directionnels,...) | Panneau de la FFVL indiquant la zone d'atterrissage et donnant des conseils techniques pour le vol | |
| Aire de pique-nique | Non | |
| Sanitaires | Non | |
| Poubelles | Non | |
| Autres | / | |
| Zone d'exercice | | |
| Accès | A côté du parking | |
| Aménagements | Manche à air L'herbe est tondue | |
| Equipements | / | |
| Difficultés | / | |
| Sécurité / risques particuliers | / | |
| Comportement des usagers | | |
| Remarques particulières concernant le comportement des usagers | | |

| PROBLEMATIQUES ENVIRONNEMENTALES | | |
|----------------------------------|-------|--|
| Espèces/habitats à enjeux | / | |
| Impact potentiel ou avéré | / | |
| Statut réglementaire | Aucun | |
| Observations | | |

| ENJEUX | | |
|-------------------------|--|---|
| Enjeux sociaux | MOYEN | 6 |
| Enjeux environnementaux | FAIBLE | |
| Enjeux économiques | FAIBLE | 0 |
| Enjeux territoriaux | FORT Plusieurs sites de vol libre dans le Haut-Champsaur | 6 |
| Maîtrise foncière | Parcelle N°995 (aire de décollage)  | |

| PRECONISATIONS ET OBSERVATIONS | |
|--------------------------------|---|
| Préconisations | / |
| Observations particulières | / |

| ESTIMATION NOTATION/INDICATEURS | | |
|------------------------------------|---|----|
| Indicateurs sociaux et économiques | | 15 |
| Indicateurs de risque | * | 0 |

Gapençais

| | | |
|-----------------------------------|--------------------------|-------------------|
| Code du site : VL-09-GA | VOL LIBRE CHORGES | INDICATEUR |
|-----------------------------------|--------------------------|-------------------|




| | | |
|-------------------------------|-----------------------|--|
| Activité | vol libre | |
| Ville / Territoire | Chorges Gapençais | |
| Carte de l'ESI | | |
| Coordonnées Lambert 93 | X=960468 Y=6392476 | |
| Coordonnées GPS | X=6,282 Y=44,583 | |

| | | |
|------------------------------|---|---|
| CONSTAT DE L'EXISTANT | | |
| Accès | Pour le décollage : D69 puis piste jusqu'à l'aire de décollage (route signalée en direction du col de la Gardette). | 1 |

| | | |
|--|---|----------|
| | Pour l'atterrissage : N94, puis à Chorges : route vers le stade. | |
| Stationnement | Stationnement en bord de chemin pour le décollage Stationnement au niveau du parking du stade pour l'atterrissage. | |
| Difficultés d'accès | / | |
| Fréquentation (observée au moment de la visite, période de fréquentation) | Fréquentation observée au moment de la visite (06/08/2012 aux alentours de 9h30) : Aucune voiture ni aucun pratiquant Interprétation sur la fréquentation : Au moment de la visite, le temps était peut être la raison de l'absence de pratiquant. Le site est bien fréquenté le reste du temps. | 3 |
| Zone fonctionnelle | | |
| Panneaux (explicatifs, directionnels,...) | / | |
| Aire de pique-nique | / | |
| Sanitaires | / | |
| Poubelles | / | |
| Autres | / | |
| Zone d'exercice | | |
| Accès | Direct depuis les aires de stationnement | |
| Aménagements / Equipements | présence de manches à air au décollage et à l'atterrissage | |
| Difficultés | / | |
| Sécurité / risques particuliers | / | |
| Comportement des usagers | | |
| Remarques particulières concernant le comportement des usagers | / | |

| | | |
|----------------------------------|---|--|
| ENVIRONNEMENT | | |
| Espèces/habitats à enjeux | / | |
| Impact potentiel ou avéré | / | |

| | | |
|---------------------|--|--|
| | <p>ZNIEFF terrestre Type I : code 05-100-185</p> <p>Forêt Domaniale du Sapet - Crêtes du Piolit - Les Parias - Pic de Chabrières et ses Oucanes - Lac de Saint-Apollinaire et ses abords</p> <p>Faune : Vingt cinq espèces animales patrimoniales, dont deux sont déterminantes</p> <p>Flore : Onze espèces végétales déterminantes, dont quatre sont protégées au niveau national</p> <p>Site Natura2000 FR9301509 (ZSC)</p> <p>Arrêté Préfectoral de Protection de Biotope : Le Marais de Chorges à proximité</p> | |
| Observations | Le marais de Chorges, à proximité est un site présélectionné pour rejoindre le réseau ENS dans le cadre du Schéma ENS du Département. | |

| ENJEUX | | |
|--------------------------------|--|----------|
| Enjeux sociaux | <p>FORT :</p> <p>le site est bien fréquenté.</p> | 6 |
| Enjeux environnementaux | <p>FAIBLE :</p> <p>Aucun enjeu n'a été identifié</p> | |
| Enjeux économiques | <p>MOYEN :</p> <p>Pas d'activité économique sur le site.</p> <p>Site fréquenté par des prestataires</p> | 3 |
| Enjeux territoriaux | <p>FORT :</p> <p>Le site est important pour la pratique du parapente dans le Gapençais.</p> | 6 |
| Maîtrise foncière | <p>Parcelles N° 8 (aire de décollage)</p>  | |

Parcelles N° 137, 60 (atterrissage)



| PRECONISATION ET OBSERVATIONS | | |
|-------------------------------|---|--|
| Préconisations | / | |
| Observations particulières | / | |

| ESTIMATION NOTATION/INDICATEURS | | |
|------------------------------------|---|----|
| Indicateurs sociaux et économiques | | 19 |
| Indicateurs de risque | * | 0 |

Pays du Buëch

| | | |
|-----------------------------------|--|-------------------|
| Code du site : VL-10-PB | SITE DE VOL LIBRE DELTAPLANE ET PARAPENTE DE LA LONGEAGNE | INDICATEUR |
|-----------------------------------|--|-------------------|




| | | |
|-------------------------------|--|--|
| Activité | Activité principale : Vol libre : deltaplane et parapente | |
| Nom du site | La Longeagne | |
| Ville / Territoire | Aspres sur Buëch / Pays du Buëch | |
| Carte de l'ESI | | |
| Coordonnées Lambert 93 | Décollage (Sud-Est) X= 917994 Y= 6386201 Atterrissage Chevalet X= 917622 Y= 6386201 | |
| Coordonnées GPS | Décollage : X=5,74389054955 Y=44,5398879274 | |

| CONSTAT DE L'EXISTANT | | |
|--|---|----------|
| Accès | Décollage : Depuis Aspres sur Buëch, suivre la D 1075, à la Faurie, suivre les panneaux d'indication du site. Atterrissage : depuis Aspres sur Buëch suivre les panneaux indiquant l'aérodrome du Chevalet. | 1 |
| Stationnement | Grand parking goudronné permettant le stationnement d'une cinquantaine de véhicules | 2 3 |
| Difficultés d'accès | .Aucunes | |
| Fréquentation (<i>observée au moment de la visite, période de fréquentation</i>) | Fréquentation au moment de la visite du site : Aire d'atterrissage : personne Interprétation de la fréquentation : Mauvaises conditions météo / Cependant le site est très fréquenté lors de bonnes conditions météorologiques | 5 |
| Zone fonctionnelle | | 5 |
| Panneaux (<i>explicatifs, directionnels,...</i>) | Panneaux de l'école de parapente, panneau de présentation du site. | |
| Aire de pique-nique | A proximité de l'atterrissage, bancs et tables | |
| Sanitaires | / | |
| Poubelles | Autour du parking, poubelles fixes | |
| Autres | Service de restauration, local de l'école de vol libre « Ressources parapente » | |
| Zone d'exercice | | |
| Accès | Depuis l'aire de stationnement | |
| Aménagements | Deux manches à air, cible matérialisée au sol | |
| Equipements | | |
| Difficultés | Variable selon l'aérologie | |
| Sécurité / risques particuliers | Cohabitation avec les activités aéronautique motorisées | |
| Comportement des usagers | | |
| Remarques particulières concernant le comportement des usagers | / | |

| PROBLEMATIQUES ENVIRONNEMENTALES | | |
|----------------------------------|--|--|
|----------------------------------|--|--|

| | | |
|---------------------------|---|--|
| Espèces/habitats à enjeux | / | |
| Impact potentiel ou avéré | / | |
| Statut réglementaire | <p>ZIEFF terrestre type 1 : code 05-127-198</p> <p>Bois de la Longeanne et de Saint-Apôtre - col de Marjariès</p> <p>Faune : Deux espèces animales patrimoniales remarquables</p> <p>Flore : Deux espèces végétales déterminantes : la Violette des Pyrénées et le Cytise de Sauze</p> <p>Site Natura2000 FR9301511 (ZSC) à proximité</p> | |
| Observations | | |

| ENJEUX | | |
|-------------------------|---|---|
| Enjeux sociaux | FORT : Fréquentation importante | 6 |
| Enjeux environnementaux | FAIBLE | |
| Enjeux économiques | FORT : Présence d'un bar/restaurant ainsi que de prestataires de vol libre | 6 |
| Enjeux territoriaux | FORT : Site renommé du territoire | 6 |
| Maîtrise foncière | <p>Parcelle N° 1 (décollage Sud-est)</p>  <p>Parcelle N° 433 (atterrissage aérodrome)</p> | |

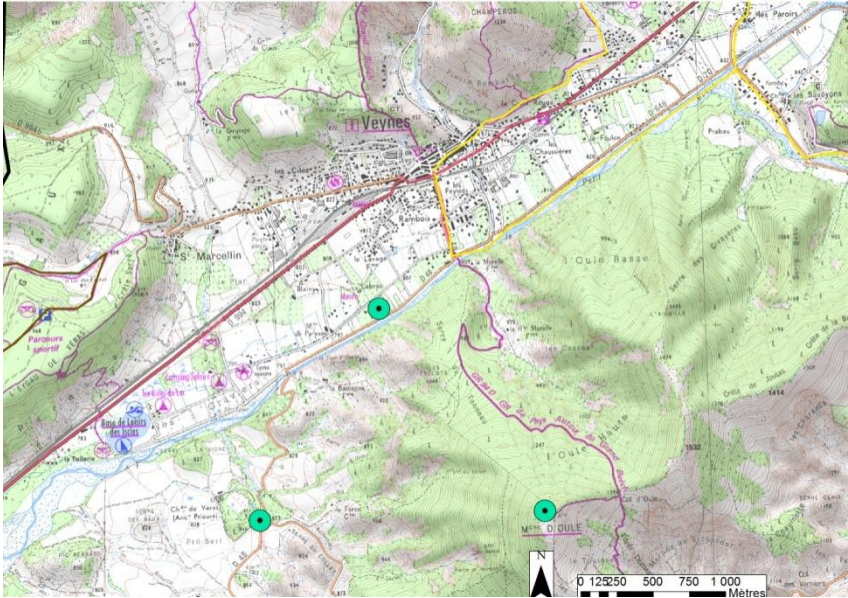


| PRECONISATIONS ET OBSERVATIONS | |
|--------------------------------|---|
| Préconisations | / |
| Observations particulières | / |

| ESTIMATION NOTATION/INDICATEURS | | |
|------------------------------------|---|----|
| Indicateurs sociaux et économiques | | 34 |
| Indicateurs de risque | * | 0 |

| | | |
|-----------------------------------|--|--|
| Code du site : VL-11-PB | ATTERRISSAGE PARAPENTES DE LA MONTAGNE D'OULE | |
|-----------------------------------|--|--|




| | | |
|-------------------------------|---|--|
| Activité | Activité principale : Vol libre : parapente | |
| Nom du site | Montagne d'Oule | |
| Ville / Territoire | Oze / Pays du Buëch | |
| Carte de l'ESI |  | |
| Coordonnées Lambert 93 | Atterrissage X= 923184 Y= 6383101 | |
| Coordonnées GPS | X=5,83207845131 Y=44,5123053954 | |

| CONSTAT DE L'EXISTANT | | |
|-----------------------|--|------------|
| Accès | Atterrissage : depuis Veynes suivre la route D 48, jusqu'à l'intersection avec la D49 ; stationnement et aire d'atterrissage à cette intersection. A proximité de la gare de Veynes-Dévoluy | 1 2 |

| | | |
|--|--|----------|
| Stationnement | Stationnement en bord de route, petite aire non signalées d'une capacité de 5 véhicules | |
| Difficultés d'accès | .Aucune indication | |
| Fréquentation (observée au moment de la visite, période de fréquentation) | Fréquentation au moment de la visite du site : Aire d'atterrissage : personne Interprétation de la fréquentation : Mauvaises conditions météo | 2 |
| Zone fonctionnelle | | |
| Panneaux (explicatifs, directionnels,...) | / | |
| Aire de pique-nique | / | |
| Sanitaires | / | |
| Poubelles | / | |
| Autres | / | |
| Zone d'exercice | | |
| Accès | Depuis l'aire de stationnement | |
| Aménagements | Aucune manche à air | |
| Equipements | / | |
| Difficultés | Variable selon l'aérodrome | |
| Sécurité / risques particuliers | Risque de dégradation si le champ est cultivé, accords établis entre propriétaire et pratiquants. Route départementale à proximité de la zone d'atterrissage. | |
| Comportement des usagers | | |
| Remarques particulières concernant le comportement des usagers | / | |

| | | |
|---|-------|--|
| PROBLEMATIQUES ENVIRONNEMENTALES | | |
| Espèces/habitats à enjeux | / | |
| Impact potentiel ou avéré | Aucun | |
| Statut réglementaire | Aucun | |

| | | |
|--------------|--|--|
| Observations | | |
|--------------|--|--|

| ENJEUX | | |
|-------------------------|--|---|
| Enjeux sociaux | FAIBLE | 0 |
| Enjeux environnementaux | FAIBLE | |
| Enjeux économiques | FAIBLE | 0 |
| Enjeux territoriaux | MOYEN : le Buech et le Gapençais sont reconnus pour leurs sites de vol libre | 3 |
| Maîtrise foncière | Parcelles N° 33, 34, 36  | |

| PRECONISATIONS ET OBSERVATIONS | |
|--------------------------------|---|
| Préconisations | Mieux signalé la zone, placer au moins une manche à air |
| Observations particulières | / |

| ESTIMATION NOTATION/INDICATEURS | | |
|------------------------------------|---|---|
| Indicateurs sociaux et économiques | | 8 |
| Indicateurs de risque | * | 0 |

Code du site :
VL-12-PB

ATTERRISSAGE DELTAPLANES ET PARAPENTES LARAGNE




| | | |
|-------------------------------|---|--|
| Activité | Activité principale : Vol libre : deltaplane et parapente | |
| Nom du site | Atterrissage à Laragne | |
| Ville / Territoire | Laragne / Pays du Buëch | |
| Carte de l'ESI | | |
| Coordonnées Lambert 93 | X=923309 Y=6361158 | |
| Coordonnées GPS | X=5,800371 Y=44,3175997315 | |

CONSTAT DE L'EXISTANT

| | | |
|--|--|----------|
| Accès | 1/Laragne Ouest : L'aire d'atterrissage est très bien fléchée dans Laragne, indications depuis le centre du village (vers décollage et atterrissage) 2/Laragne Camping : Suivre les indications liées au camping de Laragne | 1 |
| Stationnement | 1/Grand parking signalé en gros graviers permettant le stationnement d'une cinquantaine de véhicules 2/Parking du camping | 2 3 |
| Difficultés d'accès | .Aucunes | |
| Fréquentation (observée au moment de la visite, période de fréquentation) | Fréquentation au moment de la visite du site : Aire d'atterrissage Ouest : personne Camping : 5 personnes Interprétation de la fréquentation : L'aire d'atterrissage du camping est plus utilisé par les deltistes (surtout en été car la majorité loge sur place) | 5 |
| Zone fonctionnelle | | 5 |
| Panneaux (explicatifs, directionnels,...) | | |
| Aire de pique-nique | Buvette au camping | |
| Sanitaires | Sur le camping | |
| Poubelles | Sur le camping | |
| Autres | De nombreux deltistes logent sur le camping (présence de nombreuses voitures équipées pour transporter un deltaplane) | |
| Zone d'exercice | | |
| Accès | | |
| Aménagements | Un manche à air + un drapeau pour indiquer le lieu et le sens/intensité du vent | |
| Equipements | | |
| Difficultés | | |
| Sécurité / risques particuliers | | |
| Comportement des usagers | | |
| Remarques particulières concernant le comportement des usagers | | |

PROBLEMATIQUES ENVIRONNEMENTALES

| | | |
|---------------------------|---|--|
| Espèces/habitats à enjeux | | |
| Impact potentiel ou avéré | | |
| Statut réglementaire | <p>ZIEFF terrestre type 1 : code 05-135-242</p> <p>Montagne de Chabre</p> <p>Faune : Trois espèces animales patrimoniales, dont une déterminante</p> <p>Flore : Dix espèces végétales déterminantes, dont une est protégée au niveau national : la Serratule à feuilles de chanvre d'eau</p> <p>Site Natura2000 FR9301519 (ZSC)</p> | |
| Observations | | |

| ENJEUX | | |
|-------------------------|--|-----------|
| Enjeux sociaux | <p>FORT :</p> <p>Fréquentation importante, notamment par des touristes étrangers</p> | 6 |
| Enjeux environnementaux | <p>MOYEN</p> | * |
| Enjeux économiques | <p>FORT :</p> <p>Importance du deltaplane pour l'économie locale : camping, prestataires...</p> | 6 |
| Enjeux territoriaux | <p>TRES FORT :</p> <p>le site de Laragne a une renommée internationale pour la pratique du deltaplane</p> | 10 |
| Maîtrise foncière | <p>Parcelle N°700 (atterrissage ouest)</p>  <p>Parcelle N° 34, 35, 143, 144, 1267 (atterrissage camping)</p> | |



| PRECONISATIONS ET OBSERVATIONS | |
|--------------------------------|--|
| Préconisations | |
| Observations particulières | |


| ESTIMATION NOTATION/INDICATEURS | | |
|------------------------------------|---|----|
| Indicateurs sociaux et économiques | | 38 |
| Indicateurs de risque | * | 1 |

Code du site :
VL-13-PB

MONTAGNE DE CHABRE / DECOLLAGES SUD ET NORD



| | | |
|----------------------------------|---|--|
| <p>Activité</p> | <p>Activité principale : Vol libre : deltaplane Autres activités présentent sur le site : VTT, Randonnée pédestre</p> | |
| <p>Nom du site</p> | <p>Montagne de Chabre</p> | |
| <p>Ville / Territoire</p> | <p>Châteauneuf-de-Chabre / Pays du Buëch</p> | |
| <p>Carte de l'ESI</p> | | |


| | | |
|-------------------------------|--|--|
| |  | |
| Coordonnées Lambert 93 | <p>Déco Nord X=920387 Y=6359281</p> <p>Déco Sud X=922022 Y=6360165</p> | |
| Coordonnées GPS | <p>Déco Nord X=5,762747 Y=44,2978505292</p> <p>Déco Sud X=5,783622 Y=44,3052847747</p> | |

| CONSTAT DE L'EXISTANT | | |
|--|--|-------------------|
| Accès | <p>Suivre la route des Gorges de la Méouge, et monter vers le Col de Chabre.</p> <p>Tout le long de la montée vers le Col les différents décollages sont indiqués (décollages utilisés en cas de faible vent/part les parapentistes/si difficultés particulières)</p> <p>Une navette depuis Laragne en été</p> | <p>1</p> <p>5</p> |
| Stationnement | <p>Décollage Sud : Stationnement possible pour 4 -5 voitures maximum.</p> <p>Décollage Nord : Stationnement au niveau de la table d'orientation (une dizaine de véhicules)</p> | 3 |
| Difficultés d'accès | Aucune | |
| Fréquentation (observée au moment de la visite, période de fréquentation) | <p>Fréquentation au moment de la visite du site : 12/07/2012</p> <p>3 voitures (dont 2 voitures étrangères)</p> <p>3 deltistes + 3 autres personnes</p> | 5 |

| | | |
|---|--|----------|
| | Interprétation de la fréquentation : Site avec une réputation internationale, fréquentation importante pendant l'été lors des heures de vol | |
| Zone fonctionnelle | | 3 |
| Panneaux (explicatifs, directionnels,...) | Un panneau explicatif posé par EDF Des manches à air pour donner la direction/intensité du vent | |
| Aire de pique-nique | 2 tables de pique-nique | |
| Sanitaires | Des toilettes au décollage Sud, mais ils ne sont pas nettoyés très régulièrement ce qui n'incite pas les deltistes à les utiliser | |
| Poubelles | Non, pas sur les sites de décollage | |
| Autres | / | |
| Zone d'exercice | | |
| Accès | Pour le décollage Sud : à 20 mètres du parking Pour le décollage Nord : à une centaine de mètres du parking (mais possibilité de monter la voiture un peu plus) | |
| Aménagements | Des « tapis » de décollage qui permettent d'éviter la dégradation du sol Un tremplin sur le décollage Nord Les équipements et aménagements datent pour la plupart du Championnat du Monde de Deltaplane qui a eu lieu sur la Montagne de Chabre en 2008 (pré mondiaux) et 2009 | |
| Equipements | / | |
| Difficultés | Les vents sont forts sur ce site, cela explique la forte fréquentation de deltaplanes. | |
| Sécurité / risques particuliers | | |
| Comportement des usagers | | |
| Remarques particulières concernant le comportement des usagers | Rien à signaler | |

| | | |
|---|--|--|
| PROBLEMATIQUES ENVIRONNEMENTALES | | |
| Espèces/habitats à enjeux | / | |
| Impact potentiel ou avéré | / | |
| Statut réglementaire | ZIEFF terrestre type 1 : Montagne de Chabre code : 05-135-242 Faune : Trois espèces animales patrimoniales, dont une déterminante Flore : Onze espèces végétales déterminantes, dont une est protégée au niveau national (la Serratule à feuilles de chanvre d'eau) et cinq protégées en région PACA. | |

| | | |
|--------------|---|--|
| Observations | / | |
|--------------|---|--|

| ENJEUX | | |
|-------------------------|---|----|
| Enjeux sociaux | FORT | 6 |
| Enjeux environnementaux | MOYEN Impact des voitures qui font les rotations pour déposer et rechercher les deltistes | * |
| Enjeux économiques | FORT Pratiquants étrangers ou hors départements qui viennent en vacances à Laragne pour la pratique du deltaplane. Se logent essentiellement au camping de Laragne (lieu de RDV des deltistes et du Club) Des prestataires pour un baptême en deltaplane ou en parapente | 6 |
| Enjeux territoriaux | TRES FORT Un site de deltaplane international / Accueil de Championnats du Monde en 2008-2009 Les pratiquants étrangers et nationaux viennent exprès sur Laragne pour la pratique du deltaplane à la Montagne de Chabre | 10 |
| Maîtrise foncière | Parcelles N° 15 à 41 (décollage Sud)  | |

| PRECONISATIONS ET OBSERVATIONS | |
|--------------------------------|---|
| Préconisations | <p>Goudronner l'accès au décollage Sud pour stabiliser le terrain</p> <p>Nettoyer les toilettes de manière régulière</p> <p>Installer des poubelles</p> |

| | |
|-----------------------------------|---|
| Observations particulières | / |
|-----------------------------------|---|

| ESTIMATION NOTATION/INDICATEURS | | |
|---|---|----|
| Indicateurs sociaux et économiques | | 43 |
| Indicateurs de risque | * | 1 |

*Elaboration du Plan Départemental des Espaces, Sites et Itinéraires pour un développement maîtrisé de
 s sports de nature dans le département des Hautes-Alpes*



| | |
|--|---|
| <p>Rapport de Phase 1 Décembre 2012</p> | <p>Recueil des fiches ESI relatifs aux sports de nature dans le département des Hautes-Alpes</p> <p>Fiches ESI VTT</p> |
|--|---|

Fiches d'espaces VTT :

Code du site :
VTT-01-B

ESPACE VTT – FFC DU BRIANÇONNAIS



| | |
|--------------------|---|
| Activité | VTT |
| Ville / Territoire | Toutes les communes du territoire du Briançonnais |
| Carte de l'ESI | |

CONSTAT DE L'EXISTANT

| | |
|--|--|
| Accès | Depuis toutes les communes du territoire. L'accès aux communes est signalé. |
| Stationnement | Des stationnements sont disponibles dans toutes les communes du territoire. |
| Difficultés d'accès | / |
| Fréquentation (observée au moment de la | Fréquentation observée au moment de la visite (26/07/2012) : Fréquentation impossible à déterminer. |

| | |
|---|--|
| visite, période de fréquentation) | Interprétation sur la fréquentation : Le VTT est une activité très fréquentée sur l'ensemble du territoire des Hautes-Alpes. |
| Zone fonctionnelle | |
| Panneaux (explicatifs, directionnels,...) | Panneaux de présentation de l'espace VTT – FFC au niveau de chaque point de départ. Panneaux de départ, avec code de bonne conduite et autocollant de label au niveau des points de départ. |
| Aire de pique-nique | Des aires de pique-nique peuvent être présentes au niveau des points de départ ou le long des parcours. |
| Sanitaires | Des sanitaires peuvent être présents au niveau des points de départ ou le long des parcours. Ex : Névache |
| Poubelles | Des poubelles et conteneur de tri peuvent être présents au niveau des points de départ ou le long des parcours, notamment dans et à proximité des villages. |
| Autres | Dans chaque village : tous commerces, hébergements, restauration, Office de tourisme, prestataires. |
| Zone d'exercice | |
| Accès | L'accès aux itinéraires se fait directement depuis les aires de stationnement qui constituent les points de départ. |
| Aménagements / Equipements | Itinéraires bien marqués au sol et accompagnés de balises aux normes de la FFC. |
| Difficultés | tous niveaux |
| Sécurité / risques particuliers | / |
| Comportement des usagers | |
| Remarques particulières concernant le comportement des usagers | / |

| | |
|----------------------------------|---|
| ENVIRONNEMENT | |
| Espèces/habitats à enjeux | / |
| Impact potentiel ou avéré | / |
| Observations | / |

| |
|---------------|
| ENJEUX |
|---------------|

| | |
|--------------------------------|---|
| Enjeux sociaux | FORT : L'espace est très fréquenté. |
| Enjeux environnementaux | FAIBLE : Aucun enjeu n'a été identifié. |
| Enjeux économiques | FORT : Dans les villages : commerces, hébergements, restauration, prestataires,... |
| Enjeux territoriaux | FORT : Les espaces VTT labellisés FFC figurent au guide officiel de la FFC, ce guide officiel recense et présente les espaces VTT labellisés de tout le territoire français. A ce titre, l'espace VTT du Briançonnais devient une vitrine du département. |

| PRECONISATION ET OBSERVATIONS | |
|--------------------------------------|--|
| Préconisations | Mettre en place des panneaux de signalisation Homogénéiser le plan cartographique pour l'ensemble du briançonnais |
| Observations particulières | Gestion : Coordination des actions VTT par la Communauté de Communes qui a engagé une DSP avec « Vélo Nature » pour l'aménagement, l'entretien, le balisage et la réalisation des plans des pistes Des nouveaux parcours VTT devraient être créés pour l'été 2013, notamment sur la Vallée de la Clarée Volonté du CG de mettre en place le « tour des Hautes-Alpes » en VTT |

Code du site :
VTT-02-PE

ESPACE VTT FFC DU PAYS DES ECRINS



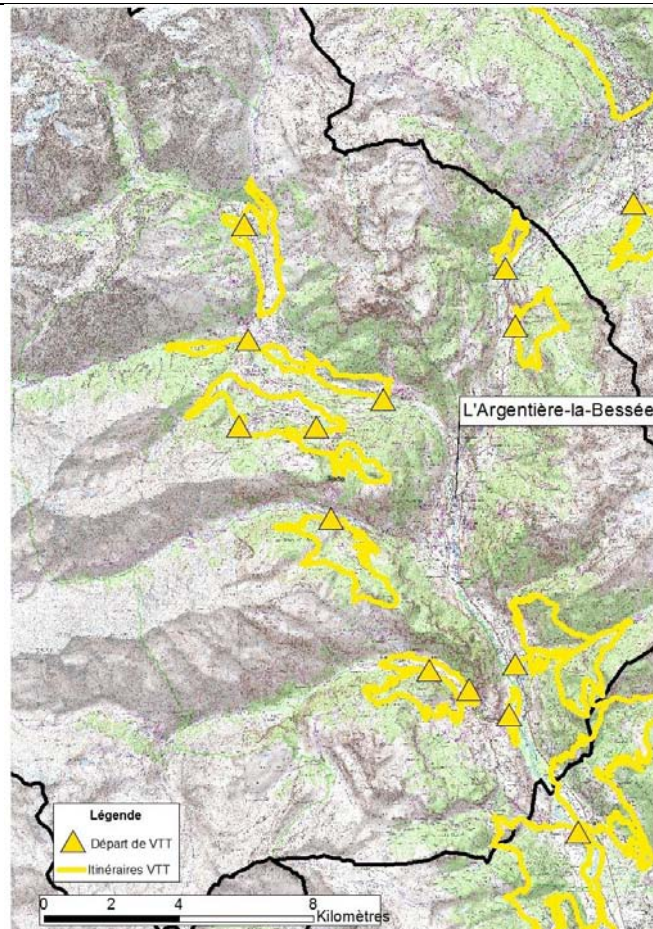
Activité

VTT

Ville / Territoire

Toutes les communes du territoire du Pays des Ecrins

Carte de l'ESI



| CONSTAT DE L'EXISTANT | |
|--|--|
| Accès | Depuis les communes du Pays des Ecrins |
| Stationnement | Stationnement possibles dans les communes du Pays des Ecrins |
| Difficultés d'accès | / |
| Fréquentation (<i>observée au moment de la visite, période de fréquentation</i>) | Fréquentation non déterminée |
| Zone fonctionnelle | |
| Panneaux (<i>explicatifs, directionnels,...</i>) | panneau de départ de la FFC comprenant un code de bonne conduite du vététiste balisage aux normes de la FFC |
| Aire de pique-nique | / |
| Sanitaires | dans les communes |
| Poubelles | dans les communes |
| Autres | dans les communes : hôtels, restaurants, tous commerces |
| Zone d'exercice | |
| Accès | Depuis les communes |
| Aménagements / Equipements | itinéraires balisés avec des balises aux normes de la FFC |
| Difficultés | tous niveaux |
| Sécurité / risques particuliers | / |
| Comportement des usagers | |
| Remarques particulières concernant le comportement des usagers | |

| ENVIRONNEMENT | |
|---------------------------|---|
| Espèces/habitats à enjeux | / |
| Impact potentiel ou avéré | / |
| Observations | / |

| ENJEUX | |
|--------------------------------|---|
| Enjeux sociaux | FORT : forte fréquentation |
| Enjeux environnementaux | FAIBLE : pas d'impact avéré ou potentiel connu |
| Enjeux économiques | FORT : tous commerces dans les communes |
| Enjeux territoriaux | FORT : les sites labellisés par la FFC figurent au guide officiel national de la FFC, ce qui permet de faire la promotion du département. |
| Maîtrise foncière | |

| PRECONISATION ET OBSERVATIONS | |
|--------------------------------------|--|
| Préconisations | / |
| Observations particulières | Gestion : la communauté de communes du Pays des Ecrins a compétence en ce qui concerne l'aménagement, l'entretien, le balisage et la réalisation de plans pour les circuits VTT. Volonté du CG de mettre en place le « tour des Hautes-Alpes » en VTT |

Code du site :
VTT-03-Q

ESPACE VTT FFC DU QUEYRAS



| | |
|---------------------------|--|
| Activité | VTT |
| Ville / Territoire | toutes les communes du Queyras Queyras |
| Carte de l'ESI | <p>Légende Itinéraires VTT Départ de VTT</p> <p>0 3,75 7,5 15 Kilomètres</p> |

CONSTAT DE L'EXISTANT

| | |
|----------------------------|--|
| Accès | D947 Départ depuis les villages du Queyras |
| Stationnement | Aires de stationnement disponibles dans les villages du Queyras. |
| Difficultés d'accès | / |

| | |
|--|--|
| Fréquentation (observée au moment de la visite, période de fréquentation) | <p>Fréquentation observée au moment de la visite (24/07/2012) :</p> <p>Fréquentation impossible à déterminer.</p> <p>Interprétation de la fréquentation :</p> <p>Le VTT est une activité pratiquée de manière importante sur l'ensemble du département des Hautes Alpes.</p> |
| Zone fonctionnelle | |
| Panneaux (explicatifs, directionnels,...) | Aucun panneau de présentation de l'espace VTT – FFC du Queyras n'existe. |
| Aire de pique-nique | Des aires de pique-nique peuvent être présentes le long des itinéraires VTT. |
| Sanitaires | Des sanitaires peuvent être présents à proximité des points de départ. |
| Poubelles | conteneurs de tri dans les villages. |
| Autres | tous commerces, hébergement, restauration, Office de tourisme au niveau des villages de départ. |
| Zone d'exercice | |
| Accès | Les itinéraires sont accessibles directement depuis les villages. |
| Aménagements / Equipements | Les itinéraires sont balisés. Balises aux normes de la FFC |
| Difficultés | Tous niveaux |
| Sécurité / risques particuliers | / |
| Comportement des usagers | |
| Remarques particulières concernant le comportement des usagers | / |

| | |
|----------------------------------|---|
| ENVIRONNEMENT | |
| Espèces/habitats à enjeux | / |
| Impact potentiel ou avéré | / |
| Observations | / |

| |
|---------------|
| ENJEUX |
|---------------|

| | |
|--------------------------------|---|
| Enjeux sociaux | FORT : Le Queyras est un territoire très fréquenté, et la pratique du VTT est importante. |
| Enjeux environnementaux | FAIBLE : Aucun enjeu n'a été identifié. |
| Enjeux économiques | FORT : Présence de commerces, hébergements, restaurations à proximité des points de départ. |
| Enjeux territoriaux | FORT : Les espaces labellisés FFC figurent au guide officiel de la FFC qui recense et présente tous les espaces VTT labellisés de France. L'espace du Queyras devient donc une vitrine pour le département. |
| Maîtrise foncière | |

| PRECONISATION ET OBSERVATIONS | |
|--------------------------------------|--|
| Préconisations | Mettre en place des panneaux de présentation de l'espace VTT au niveau des points de départ. |
| Observations particulières | Création et gestion : Dans le Queyras, ni le PNR ni la Communauté de communes n'a la compétence tourisme, les sentiers ont été développés grâce au financement du projet ALCOTRA (site FFC VTT transfrontalier), le club support a réalisé tout le balisage, l'entretien est fait bénévolement. Cependant ce fonctionnement n'est pas pérenne. |

Code du site :
VTT-04-G

ESPACE VTT FFC DU GUILLESTROIS



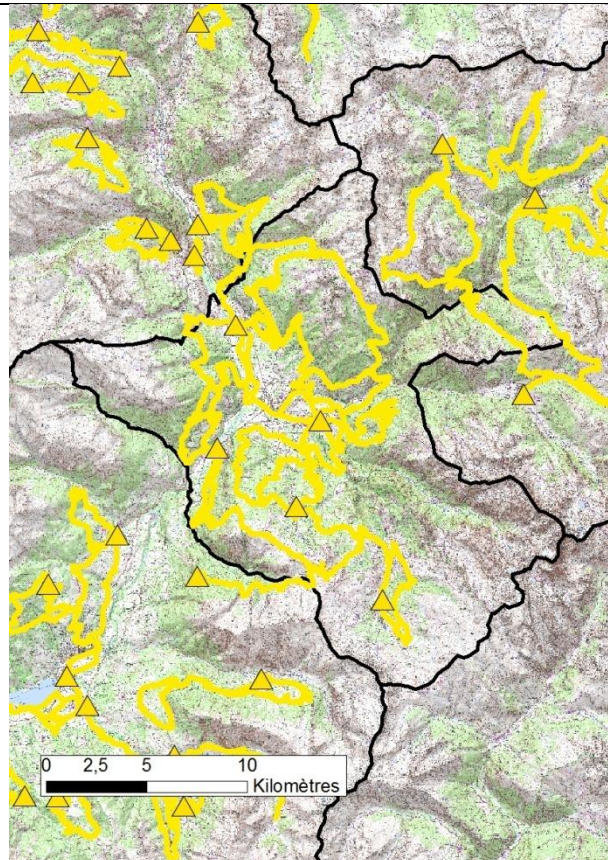
Activité

VTT

Ville / Territoire

Toutes les communes du territoire
Guillestrois

Carte de l'ESI



CONSTAT DE L'EXISTANT

| | |
|---|---|
| Accès | |
| Stationnement | Des aires de stationnement sont disponibles au niveau de chaque aire de départ. |
| Difficultés d'accès | / |
| Fréquentation (<i>observée au moment de la visite, période de fréquentation</i>) | <p>Fréquentation observée au moment de la visite (19/07/2012) : Fréquentation impossible à déterminer.</p> <p>Interprétation sur la fréquentation : Le VTT est une activité très pratiquée sur l'ensemble du département.</p> |
| Zone fonctionnelle | |
| Panneaux (<i>explicatifs, directionnels,...</i>) | panneaux de présentation de l'espace VTT au niveau des points de départ. |
| Aire de pique-nique | des aires de pique nique peuvent être présentes le long des parcours ou au niveau des aires de départ. Ex : base de loisirs de St Clément. |
| Sanitaires | des sanitaires peuvent être présents le long des parcours ou au niveau des aires de départ. Ex : base de loisirs de St Clément. |
| Poubelles | des poubelles sont présentes au niveau des villages. |
| Autres | tous commerces, hébergement, restauration, Offices de tourisme au niveau des points de départ. |
| Zone d'exercice | |
| Accès | Les itinéraires sont accessible directement depuis les points de départ identifiés. |
| Aménagements / Equipements | sentiers bien marqués au sol balises aux normes de la FFC des portiques à vélos sont présents au niveau des points de départs. |
| Difficultés | tous niveaux |
| Sécurité / risques particuliers | / |
| Comportement des usagers | |
| Remarques particulières concernant le comportement des usagers | / |
| ENVIRONNEMENT | |
| Espèces/habitats à enjeux | / |


| | |
|----------------------------------|---|
| Impact potentiel ou avéré | / |
| Observations | / |

| ENJEUX | |
|--------------------------------|---|
| Enjeux sociaux | FORT : Le VTT est une activité très pratiquée sur l'ensemble du département. |
| Enjeux environnementaux | FAIBLE : Aucun enjeu n'a été identifié |
| Enjeux économiques | FORT : A proximité immédiate des points de départ : commerces, hébergement, restauration |
| Enjeux territoriaux | FORT : Les espaces VTT labellisés FFC figurent au guide officiel de la FFC qui recense et présente tous les espaces labellisés de France. L'espace devient donc une vitrine du territoire des Hautes-Alpes. |
| Maîtrise foncière | / |

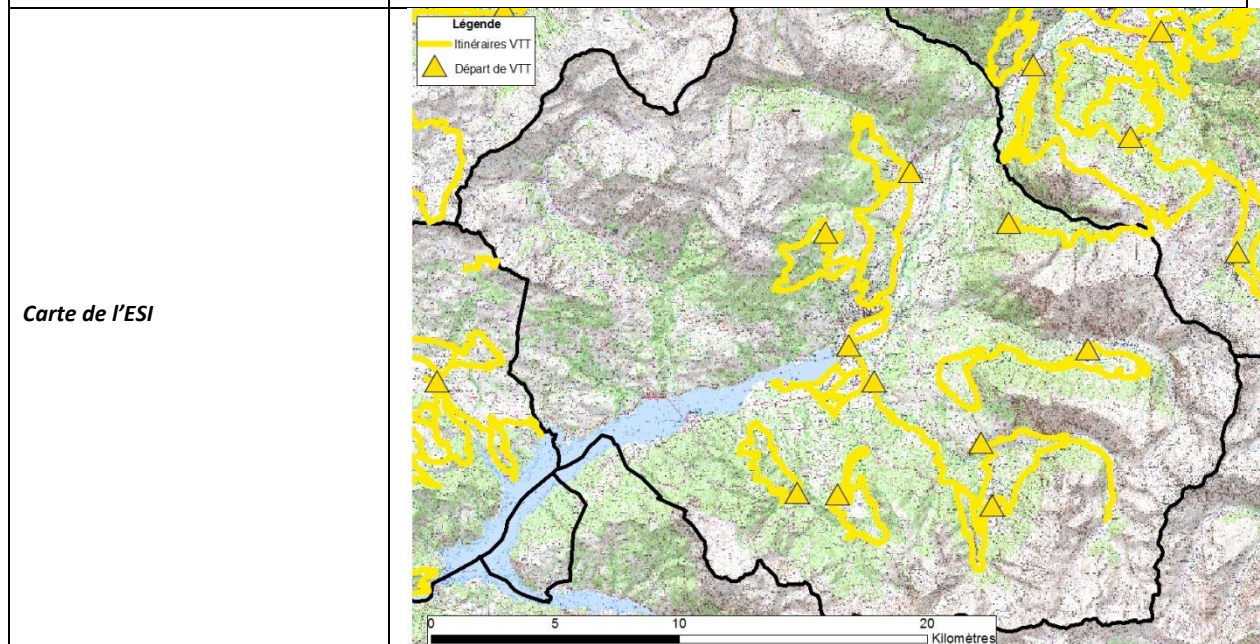
| PRECONISATION ET OBSERVATIONS | |
|--------------------------------------|--|
| Préconisations | Certains panneaux de présentation de l'espace VTT sont à mettre plus en vue. C'est le cas par exemple de panneau présent à la base de loisirs de St Clément sur Durance. |
| Observations particulières | Création, gestion et entretien des pistes par la communauté de communes du Guillestrois 10 itinéraires VTT inscrits au PDIPR Possibilité de faire le Tour du Guillestrois, itinéraire de plusieurs jours |

Code du site :
VTT-05-ES

ESPACE VTT – FFC DE L'EMBRUNAIS - SAVINOIS



| | |
|---------------------------|---|
| Activité | VTT |
| Ville / Territoire | Toutes les communes du territoire de l'Embrunais - Savinois |



| CONSTAT DE L'EXISTANT | |
|------------------------------|--|
| Accès | Depuis toutes les communes du territoire. L'accès aux communes est signalé. |
| Stationnement | Des stationnements sont disponibles dans toutes les communes du territoire. |
| Difficultés d'accès | / |

| | |
|--|--|
| Fréquentation (observée au moment de la visite, période de fréquentation) | <p>Fréquentation observée au moment de la visite (26/07/2012) :</p> <p>Fréquentation impossible à déterminer.</p> <p>Interprétation sur la fréquentation :</p> <p>Le VTT est une activité très fréquentée sur l'ensemble du territoire des Hautes-Alpes.</p> |
| Zone fonctionnelle | |
| Panneaux (explicatifs, directionnels,...) | <p>Panneaux de présentation de l'espace VTT – FFC au niveau de chaque point de départ.</p> <p>Panneaux de départ, avec code de bonne conduite et autocollant de label au niveau des points de départ.</p> |
| Aire de pique-nique | <p>Des aires de pique-nique peuvent être présentes au niveau des points de départ ou le long des parcours.</p> <p>ex : Abbaye de Boscodon</p> |
| Sanitaires | <p>Des sanitaires peuvent être présents au niveau des points de départ ou le long des parcours.</p> <p>Ex : La Clapière à Embrun.</p> |
| Poubelles | <p>Des poubelles et conteneur de tri peuvent être présents au niveau des points de départ ou le long des parcours, notamment dans et à proximité des villages.</p> |
| Autres | <p>Dans chaque village : tous commerces, hébergements, restauration, Office de tourisme, prestataires.</p> |
| Zone d'exercice | |
| Accès | <p>L'accès aux itinéraires se fait directement depuis les aires de stationnement qui constituent les points de départ.</p> |
| Aménagements / Equipements | <p>Itinéraires bien marqués au sol et accompagnés de balises aux normes de la FFC.</p> |
| Difficultés | <p>tous niveaux</p> |
| Sécurité / risques particuliers | <p>/</p> |
| Comportement des usagers | |
| Remarques particulières concernant le comportement des usagers | <p>/</p> |

| | |
|----------------------------------|----------|
| ENVIRONNEMENT | |
| Espèces/habitats à enjeux | <p>/</p> |
| Impact potentiel ou avéré | <p>/</p> |
| Observations | <p>/</p> |

| ENJEUX | |
|--------------------------------|---|
| Enjeux sociaux | FORT : L'espace est très fréquenté. |
| Enjeux environnementaux | FAIBLE : Aucun enjeu n'a été identifié. |
| Enjeux économiques | FORT : Dans les villages : commerces, hébergements, restauration, prestataires,... |
| Enjeux territoriaux | FORT : Les espaces VTT labellisés FFC figure au guide officiel de la FFC, ce guide officiel recense et présente les espaces VTT labellisés de tout le territoire français. A ce titre, l'espace VTT de l'Embrunais-Savinois devient une vitrine du département. |
| Maîtrise foncière | |

| PRECONISATION ET OBSERVATIONS | |
|--------------------------------------|---|
| Préconisations | Remettre à jour les panneaux de présentation de l'espace VTT. |
| Observations particulières | Les communautés de communes de l'Embrunais et du Savinois s'occupent (en travail collaboratif) de l'aménagement, l'entretien, le balisage et la réalisation de plans pour les circuits VTT 12 itinéraires VTT inscrits au PDIPR (les itinéraires de l'Embrunais) |

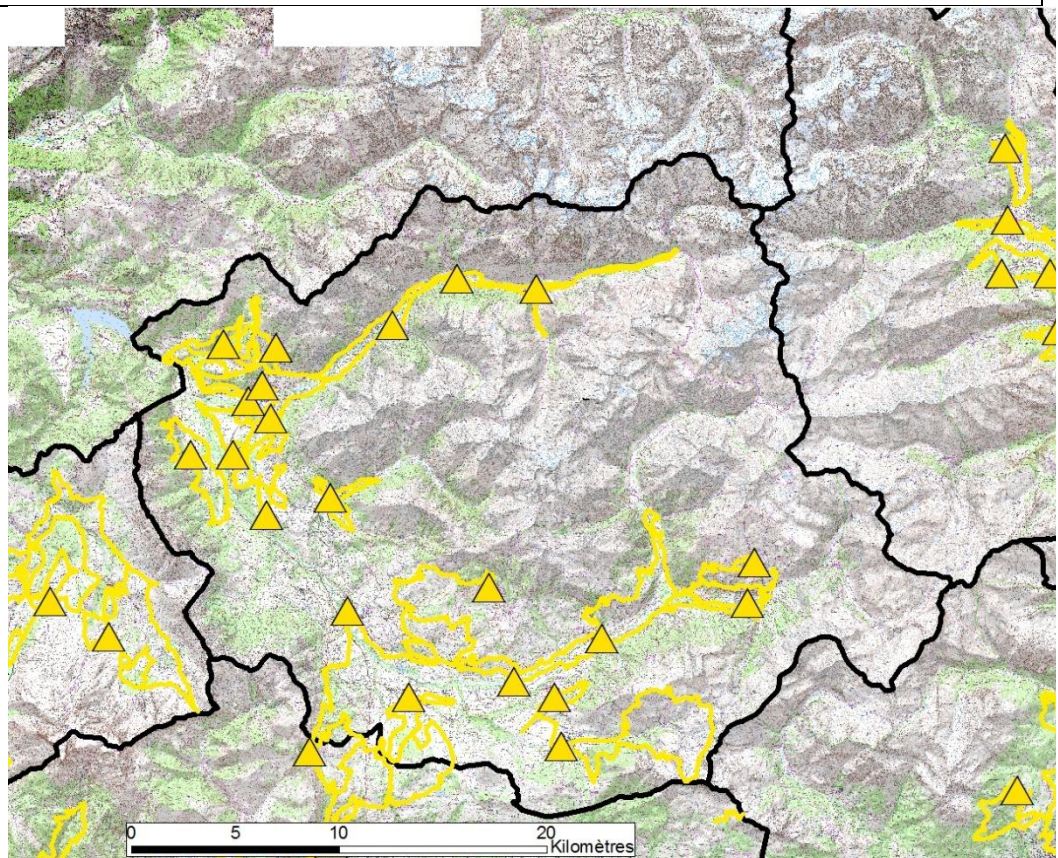
Code du site :
VTT-06-CV

ESPACE VTT FFC CHAMPSAUR - VALGAUDEMAR



| | |
|--------------------|--|
| Activité | VTT |
| Ville / Territoire | Toutes les communes du Champsaur – Valgaudemar sont concernées |

Carte de l'ESI



CONSTAT DE L'EXISTANT

| | |
|-------|--|
| Accès | Routes d'accès signalées vers les communes |
|-------|--|

| | |
|--|---|
| Stationnement | Toutes les communes du territoire disposent d'aires de stationnement. |
| Difficultés d'accès | / |
| Fréquentation (observée au moment de la visite, période de fréquentation) | <p>Fréquentation observée au moment de la visite (09/08/2012) : pas d'estimation possible</p> <p>Interprétation sur la fréquentation : Le VTT est une pratique importante sur l'ensemble du département des Hautes Alpes.</p> |
| Zone fonctionnelle | |
| Panneaux (explicatifs, directionnels,...) | Au niveau des points de départ : panneau de présentation de l'espace VTT FFC du Champsaur – Valgaudemar |
| Aire de pique-nique | Des aires de pique-niques peuvent être présentes dans les villages de départ ou le long des parcours. |
| Sanitaires | Dans les villages de départ |
| Poubelles | Dans les villages de départ |
| Autres | Dans les villages de départ : tous commerces, hébergement, restauration, Office de tourisme, campings, prestataires. |
| Zone d'exercice | |
| Accès | Depuis les villages du territoire |
| Aménagements / Equipements | Les itinéraires bénéficient d'un balisage aux normes de la FFC |
| Difficultés | des itinéraires de tous niveaux |
| Sécurité / risques particuliers | / |
| Comportement des usagers | |
| Remarques particulières concernant le comportement des usagers | / |

| | |
|----------------------------------|---|
| ENVIRONNEMENT | |
| Espèces/habitats à enjeux | / |
| Impact potentiel ou avéré | / |
| Observations | / |

| ENJEUX | |
|--------------------------------|---|
| Enjeux sociaux | FORT: Le VTT est une activité très pratiquée sur le territoire départemental. |
| Enjeux environnementaux | FAIBLE : Aucun enjeu environnemental n'a été identifié. |
| Enjeux économiques | FORT : Des activités économiques sont présentes dans tous les villages du territoire, qui constituent des points de départ pour les itinéraires. |
| Enjeux territoriaux | FORT : L'espace est labellisé FFC. De ce fait, il figure au guide officiel de la FFC, qui recense et présente tous les espaces labellisés de France. L'espace constitue donc une vitrine pour le département. |
| Maîtrise foncière | / |

| PRECONISATION ET OBSERVATIONS | |
|-----------------------------------|---|
| Préconisations | / |
| Observations particulières | <ul style="list-style-type: none"> • Pour le Valgaudemar : la communauté de communes gère l'entretien et la gestion des sentiers VTT • Pour le Haut-Champsaur : la communauté de communes embauche deux personnes pour l'entretien, l'aménagement et le balisage des sentiers VTT • Pour le Champsaur : la gestion du site est effectuée par la communauté de communes et l'entretien par des AMM ayant la qualification VTT. <p>Volonté du CG de créer la traversée des Hautes-Alpes en VTT</p> |

Code du site :
VTT-07-D

ESPACE VTT FFC DU DEVOLUY



| | |
|---------------------------|--------------------------------|
| Activité | VTT |
| Ville / Territoire | Toutes les communes du Dévoluy |
| Carte de l'ESI | |

CONSTAT DE L'EXISTANT

| | |
|--|---|
| Accès | Toutes les communes du Dévoluy sont signalées. |
| Stationnement | Des aires de stationnement sont présentes au niveau de tous les points de départ |
| Difficultés d'accès | / |
| Fréquentation (observée au moment de la visite, période de fréquentation) | <p>Fréquentation observée au moment de la visite (09/08/2012): Impossible à déterminer</p> <p>Interprétation sur la fréquentation : Le VTT est une activité très pratiquée sur l'ensemble du département.</p> |
| Zone fonctionnelle | |
| Panneaux (explicatifs, directionnels,...) | <p>Panneau de présentation de l'espace VTT</p> <p>Panneaux directionnels pour indiquer le départ des itinéraires</p> <p>Panneaux de labellisation</p> |
| Aire de pique-nique | <p>Des aires de pique nique peuvent être présentes au niveau des points de départ ou le long des parcours.</p> <p>exemple : col du Festre</p> |
| Sanitaires | Des sanitaires peuvent être présents notamment au niveau des points de départ. |

| | |
|---|--|
| | exemple : Col du Festre |
| Poubelles | Notamment au niveau des points de départ |
| Autres | Commerces, hébergement, restauration possible au niveau des points de départ. |
| Zone d'exercice | |
| Accès | 3 points de départs : col du Festre, Joue du Loup et St Etienne en Dévoluy. Les itinéraires partent directement depuis ces aires de départ. |
| Aménagements / Equipements | Adaptés à la pratique Itinéraires accompagnés de balises aux normes de la FFC. |
| Difficultés | Tous niveaux |
| Sécurité / risques particuliers | / |
| Comportement des usagers | |
| Remarques particulières concernant le comportement des usagers | / |

| | |
|----------------------------------|---|
| ENVIRONNEMENT | |
| Espèces/habitats à enjeux | / |
| Impact potentiel ou avéré | / |
| Observations | / |

| | |
|--------------------------------|--|
| ENJEUX | |
| Enjeux sociaux | FORT: Le VTT est une activité très pratiquée sur l'ensemble du territoire du département |
| Enjeux environnementaux | FAIBLE : Aucun enjeu n'a été identifié |
| Enjeux économiques | FORT : Au niveau des points de départ, l'on trouve une activité économique variée. |
| Enjeux territoriaux | FORT : Les sites VTT labellisés FFC figurent au guide officiel de la FFC. Ce guide recense et présente tous les sites labellisés de France. Les sites labellisés deviennent donc des vitrines du territoire. |

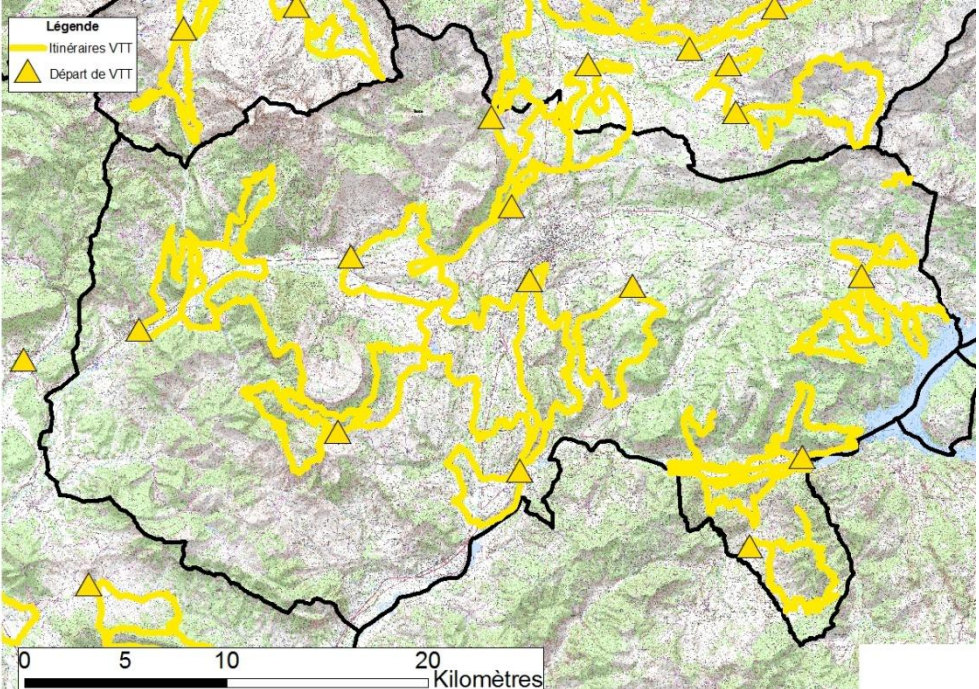
| | |
|--------------------------|--|
| Maîtrise foncière | |
|--------------------------|--|

| PRECONISATION ET OBSERVATIONS | |
|--------------------------------------|---|
| Préconisations | / |
| Observations particulières | Volonté du CG de créer la traversée des Hautes-Alpes en VTT |

Code du site :
VTT-08-GA

ESPACES VTT FFC DU GAPENÇAIS



| | |
|---------------------------|---|
| Activité | VTT |
| Ville / Territoire | Toutes les communes du Gapençais Gapençais |
| Carte de l'ESI |  |

CONSTAT DE L'EXISTANT

| | |
|----------------------------|---|
| Accès | Accès à toutes les communes signalé. |
| Stationnement | Des stationnements sont disponibles au niveau de tous les points de départ. |
| Difficultés d'accès | / |

| | |
|--|---|
| Fréquentation (observée au moment de la visite, période de fréquentation) | Fréquentation observée au moment de la visite (06/08/2012 aux alentours de 11h) : Impossible à déterminer Interprétation sur la fréquentation : La pratique du VTT est importante sur l'ensemble du territoire des Hautes-Alpes. |
| Zone fonctionnelle | |
| Panneaux (explicatifs, directionnels,...) | Panneaux de présentation de l'espace VTT FFC au niveau des points de départ. |
| Aire de pique-nique | Des aires de pique nique peuvent être présentes au niveau des points de départ ou le long des parcours. ex. Domaine de Charance |
| Sanitaires | Des sanitaires peuvent être présents au niveau des points de départ ou le long des parcours. ex. Domaine de Charance |
| Poubelles | oui |
| Autres | Dans les communes : tous commerces, hébergement, restauration, Offices de Tourisme |
| Zone d'exercice | |
| Accès | Directement depuis les points de départ. |
| Aménagements / Equipements | Itinéraires balisés balises aux normes de la FFC |
| Difficultés | Tous niveaux |
| Sécurité / risques particuliers | Quelques concurrences d'usage entre les VTTistes et les randonneurs pédestres sur Charance |
| Comportement des usagers | |
| Remarques particulières concernant le comportement des usagers | / |

| | |
|----------------------------------|---|
| ENVIRONNEMENT | |
| Espèces/habitats à enjeux | / |
| Impact potentiel ou avéré | / |
| Observations | / |

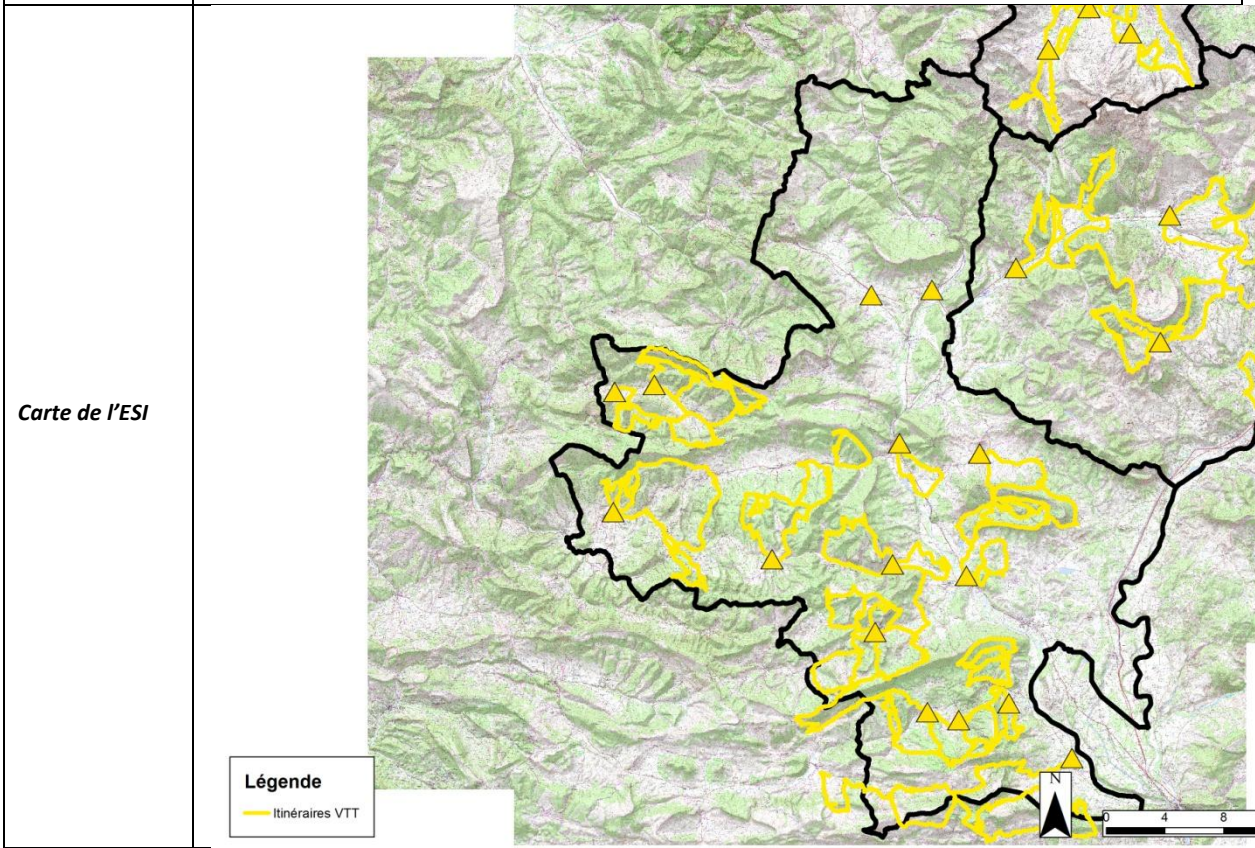
| ENJEUX | |
|--------------------------------|---|
| Enjeux sociaux | FORT : La pratique du VTT est importante sur l'ensemble du territoire des Hautes-Alpes |
| Enjeux environnementaux | FAIBLE : Aucun enjeu n'a été déterminé |
| Enjeux économiques | FORT : Sur les communes : tous commerces, hébergement, restauration,... |
| Enjeux territoriaux | FORT : Les espaces labellisés par la FFC figurent au guide officiel de la FFC. Ce guide recense et présente tous les espaces labellisés de France. Ainsi, l'espace devient une vitrine pour le département. |
| Maîtrise foncière | / |

| PRECONISATION ET OBSERVATIONS | |
|--------------------------------------|--|
| Préconisations | / |
| Observations particulières | Convention avec l'ONF, les Environneurs et financement d'une partie d'un poste relative aux différentes communautés de communes des vallées du gapençais pour l'entretien, l'aménagement, le balisage et la promotion des sentiers de randonnée VTT. Volonté du CG de mettre en place la traversée des Hautes-Alpes en VTT Volonté de développer de nouveaux itinéraires VTT |

| | |
|------------------------------------|--|
| Code du site : VTT-09-PB | ESPACE VTT – FFC DU PAYS DU BUËCH |
|------------------------------------|--|



| | |
|---------------------------|--|
| Activité | VTT |
| Ville / Territoire | Toutes les communes du territoire du Pays du Buëch |



CONSTAT DE L'EXISTANT

| | |
|--------------|--|
| Accès | Depuis toutes les communes du territoire. L'accès aux communes est signalé. |
|--------------|--|

| | |
|--|---|
| Stationnement | Des stationnements sont disponibles dans toutes les communes du territoire. |
| Difficultés d'accès | / |
| Fréquentation (observée au moment de la visite, période de fréquentation) | <p>Fréquentation observée au moment de la visite (12/07/2012) :</p> <p>Fréquentation impossible à déterminer.</p> <p>Interprétation sur la fréquentation :</p> <p>Le VTT est une activité très fréquentée sur l'ensemble du territoire des Hautes-Alpes, notamment dans le Buëch où de nombreux itinéraires sont présents</p> |
| Zone fonctionnelle | |
| Panneaux (explicatifs, directionnels,...) | <p>Panneaux de présentation de l'espace VTT – FFC au niveau de chaque point de départ.</p> <p>Panneaux de départ, avec code de bonne conduite et autocollant de label au niveau des points de départ.</p> |
| Aire de pique-nique | Des aires de pique-nique peuvent être présentes au niveau des points de départ ou le long des parcours. |
| Sanitaires | <p>Des sanitaires peuvent être présents au niveau des points de départ ou le long des parcours.</p> <p>Ex : Névache</p> |
| Poubelles | Des poubelles et conteneur de tri peuvent être présents au niveau des points de départ ou le long des parcours, notamment dans et à proximité des villages. |
| Autres | Dans chaque village : tous commerces, hébergements, restauration, Office de tourisme, prestataires. |
| Zone d'exercice | |
| Accès | L'accès aux itinéraires se fait directement depuis les aires de stationnement qui constituent les points de départ. |
| Aménagements / Equipements | Itinéraires bien marqués au sol et accompagnés de balises aux normes de la FFC. |
| Difficultés | tous niveaux |
| Sécurité / risques particuliers | / |
| Comportement des usagers | |
| Remarques particulières concernant le comportement des usagers | / |

| | |
|----------------------------------|---|
| ENVIRONNEMENT | |
| Espèces/habitats à enjeux | / |
| Impact potentiel ou avéré | / |

| | |
|---------------------|---|
| Observations | / |
|---------------------|---|

| ENJEUX | |
|--------------------------------|--|
| Enjeux sociaux | FORT : L'espace est très fréquenté. |
| Enjeux environnementaux | FAIBLE : Aucun enjeu n'a été identifié. |
| Enjeux économiques | FORT : Dans les villages : commerces, hébergements, restauration, prestataires,... |
| Enjeux territoriaux | FORT : Les espaces VTT labellisés FFC figurent au guide officiel de la FFC, ce guide officiel recense et présente les espaces VTT labellisés de tout le territoire français. A ce titre, l'espace VTT du Pays du Buëch devient une vitrine du département. L'espace VTT du buëch est promotionné par « L'espace rando » |

| PRECONISATION ET OBSERVATIONS | |
|--------------------------------------|--|
| Préconisations | Remettre à jour les panneaux de signalisation |
| Observations particulières | Plusieurs communautés de communes du buëch ont passé une convention avec le SMICAR / Espace Rando du Buëch pour l'entretien, l'aménagement, le balisage et la promotion des sentiers de randonnée VTT, pédestres et équestres Volonté du CG de mettre en place la traversée des Hautes-Alpes en VTT |

*Elaboration du Plan Départemental des Espaces, Sites et Itinéraires pour un développement maîtrisé de
 s sports de nature dans le département des Hautes-Alpes*



| | |
|---|---|
| <p><i>Rapport de Phase 1 Décembre 2012</i></p> | <p><i>Recueil des fiches ESI relatifs aux sports de nature dans le département des Hautes-Alpes</i></p> <p><i>Fiches sites décollage et/ou atterrissage de vol libre</i></p> |
|---|---|

Sommaire

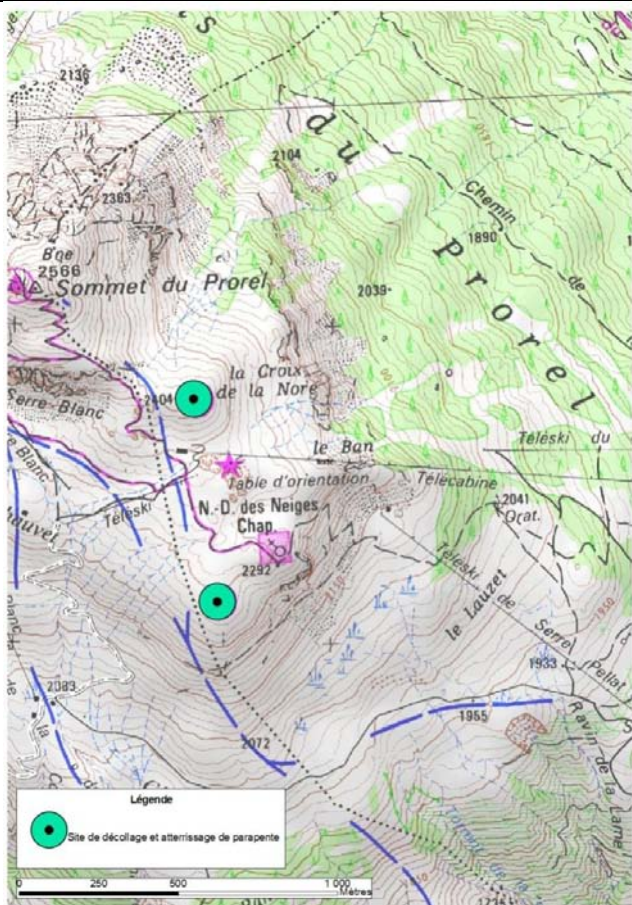
| | |
|--|----|
| Fiches de décollage et/ou atterrissage de vol libre :..... | 3 |
| Briançonnais | 3 |
| Pays des Ecrins..... | 7 |
| Queyras | 15 |
| Embrunais-Savinois | 19 |
| Champsaur-Valgaudemar..... | 35 |
| Gapençais | 47 |
| Pays du Buëch..... | 51 |

Fiches de décollage et/ou atterrissage de vol libre :

Briançonnais

| | | |
|----------------------------------|--|-------------------|
| Code du site : VL-01-B | LE PROREL – DECOLLAGES DE PARAPENTE | INDICATEUR |
|----------------------------------|--|-------------------|

| | | | |
|---|---|--|--|
|  |  |  | |
|---|---|--|--|

| | | |
|---------------------------|--|--|
| Activité | Activité principale : vol libre Autres activités : randonnée pédestre | |
| Ville / Territoire | Briançon Briançonnais | |
| Carte de l'ESI |  | |

| | | |
|------------------------------|--|--|
| Coordonnées Lambert93 | X=(1)983137 et(2) 983062 Y=(1)6428319 et (2)6428967 | |
| Coordonnées GPS | X= (1) 6,587719 et (2) 6,587145 Y= (1) 44,896161 et (2) 44,901927 | |

| CONSTAT DE L'EXISTANT | | |
|--|--|----------|
| Accès | N94 en direction de Briançon. Parking du télécabine du Prorel indiqué en arrivant à Briançon. Accès au site de pratique par le télécabine du Prorel. Accès en train (gare de Briançon) + Bus de Briançon TUB + Télécabine | 1 5 |
| Stationnement | Un parking indiqué « parking du Prorel » (170 places), payant. Stationnements payant dans les rues proches du télécabine du Prorel. | 2 3 |
| Difficultés d'accès | / | |
| Fréquentation (observée au moment de la visite, période de fréquentation) | Fréquentation observée au moment de la visite (le 03/08/2012, vers 10h00) : - 10 parapentistes Interprétation de la fréquentation : Le site semble très fréquenté, notamment le matin (l'après-midi, la brise étant trop forte, la pratique du vol libre est quasi inexistante) | 5 |
| Zone fonctionnelle | | 5 |
| Panneaux (explicatifs, directionnels,...) | Au niveau de l'aire de décollage : panneau de présentation des itinéraires de vol et de localisation des atterrissages. Panneaux directionnels dès la sortie du télécabine pour signaler le décollage. | |
| Aire de pique-nique | / | |
| Sanitaires | Toilettes dans les locaux d'accueil du télécabine (station de départ) | |
| Poubelles | Poubelles classiques au niveau de la station de départ et d'arrivée du télécabine. | |
| Autres | Tous commerces à Briançon, hébergement, restauration. | |
| Zone d'exercice | | |
| Accès | Par la télécabine du Prorel puis par un sentier signalé | |
| Aménagements / Equipements | Une aire de décollage officialisée par une manche à air et un panneau de présentation des itinéraires de vol. Une autre aire moins officielle, fréquemment utilisée. L'utilisation de l'une ou l'autre de ces aires est dépendante des conditions météorologiques. | |
| Difficultés | Brise forte l'après-midi. | |

| | | |
|--|---|--|
| Sécurité / risques particuliers | / | |
| Comportement des usagers | | |
| Remarques particulières concernant le comportement des usagers | / | |

| | | |
|---------------------------|---|--|
| ENVIRONNEMENT | | |
| Espèces/habitats à enjeu | Espèces à enjeu : grands rapaces et grands mammifères (bouquetins, chamois,...) | |
| Impact potentiel ou avéré | Impact potentiel : - Dérangement | |
| Statut réglementaire | / | |
| Observations | | |

| | | |
|-------------------------|--|----------|
| ENJEUX | | |
| Enjeux sociaux | FORT : Le site est très fréquenté. | 6 |
| Enjeux environnementaux | MOYEN : Les impacts sur la faune sont potentiels et non avérés. | * |
| Enjeux économiques | FORT : La forte fréquentation associée à la nécessité d'utiliser le télécabine du Prorel pour accéder au site engendre des retombées économiques non négligeable. Le site est fréquenté par des prestataires. | 6 |
| Enjeux territoriaux | MOYEN : La pratique du vol libre est importante dans le département des Hautes-Alpes. Les sites de pratique peuvent devenir une vitrine de département en les mettant plus en valeur. | 3 |
| Maîtrise foncière | Parcelle N° 22 (décollage) | |



| PRECONISATION ET OBSERVATIONS | | |
|-----------------------------------|---|--|
| Préconisations | Pas de préconisations spécifiques au site de pratiques. En revanche, il peut être intéressant de mettre en place un tarif « parapentiste » pour la télécabine du Prorel. | |
| Observations particulières | / | |

| ESTIMATION NOTATION/INDICATEURS | | |
|---|---|----|
| Indicateurs sociaux et économiques | | 36 |
| Indicateurs de risque | * | 0 |

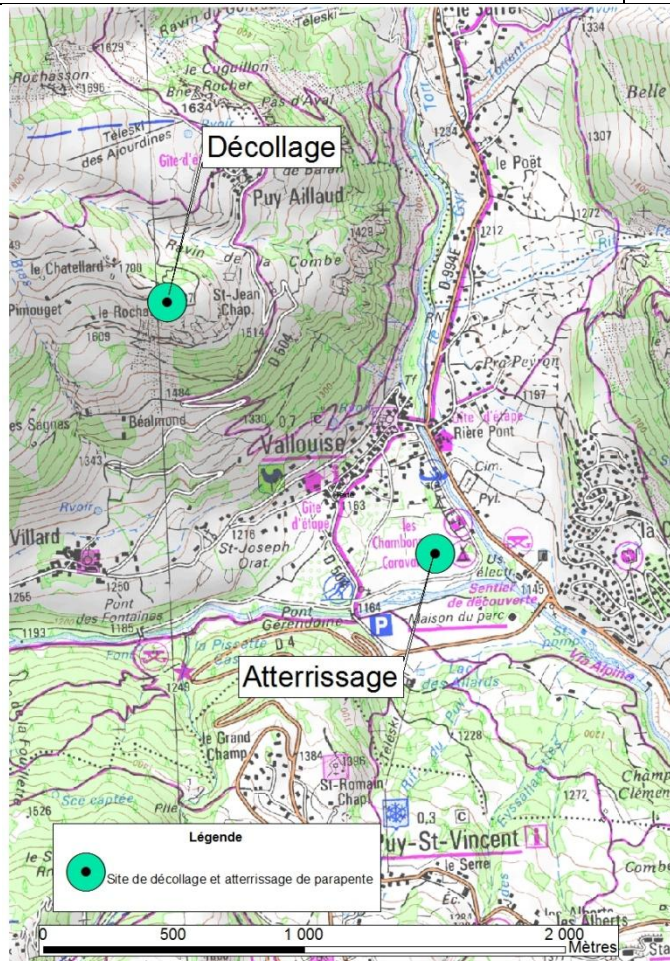
Pays des Ecrins

| | | |
|-----------------------------------|---|-------------------|
| Code du site : VL-02-PE | AIRE D'ATTERRISSAGE DE PUY AILLAUD | INDICATEUR |
|-----------------------------------|---|-------------------|



| | | |
|---------------------------|------------------------------|--|
| Activité | vol libre | |
| Ville / Territoire | Vallouise Pays des Ecrins | |

Carte de l'ESI



| | | |
|------------------------------|-----------------------------|--|
| Coordonnées Lambert93 | X=975667 Y=6421925 | |
| Coordonnées GPS | X= 6,489611 Y= 44,841662 | |

| CONSTAT DE L'EXISTANT | | |
|--|---|----------|
| Accès | D994E jusqu'à Vallouise puis route d'accès au camping. | 1 |
| | Gare de l'Argentière + Navette 05 Voyageurs | 5 |
| Stationnement | Stationnement possible le long de la route menant au camping. | 3 |
| | Capacité : 150 places. | 2 |
| Difficultés d'accès | / | |
| Fréquentation (observée au moment de la visite, période de fréquentation) | <p>Fréquentation observée au moment de la visite (01/08/2012 aux alentours de 15h30) :</p> <ul style="list-style-type: none"> - Quelques voitures au niveau de l'aire de stationnement - Aucun pratiquant <p>Interprétation sur la fréquentation :</p> <p>Le site semble être utilisé fréquemment, mais pas dans l'après-midi (la bise trop forte rendant la pratique difficile).</p> <p>Les vols sont possibles le matin et le soir (en été), les vols sont rendus difficiles par la bise soutenue en milieu de journée.</p> | 5 |
| Zone fonctionnelle | | 3 |
| Panneaux (explicatifs, directionnels,...) | <p>Panneau de la FFVL.</p> <p>Panneau de publicité d'un prestataire de vol libre.</p> <p>Affiche explicative quant à l'utilisation de l'atterrissage.</p> | |
| Aire de pique-nique | / | |
| Sanitaires | / | |
| Poubelles | conteneur au niveau de l'aire de stationnement. | |
| Autres | Présence d'un camping | |
| Zone d'exercice | | |
| Accès | Depuis l'aire de stationnement à l'entrée du camping, l'accès au site se fait en traversant le camping. | |
| Aménagements / Equipements | <p>L'aire d'atterrissage est matérialisée au sol par de la rubalise.</p> <p>Présence d'une manche à air.</p> <p>Présence de flamme pour marquer d'avantage l'aire d'atterrissage.</p> | |
| Difficultés | / | |

| | | |
|---|--|--|
| Sécurité / risques particuliers | un arbre est présent au niveau de l'aire d'atterrissage, et peut potentiellement représenter un risque pour la sécurité des pratiquants. | |
| Comportement des usagers | | |
| Remarques particulières concernant le comportement des usagers | / | |

| | | |
|----------------------------------|--|--|
| ENVIRONNEMENT | | |
| Espèces/habitats à enjeux | espèces potentiellement impactées : grands rapaces | |
| Impact potentiel ou avéré | impact potentiel : Dérangement | |
| Statut réglementaire | / | |
| Observations | / | |


| | | |
|--------------------------------|---|----------|
| ENJEUX | | |
| Enjeux sociaux | MOYEN : Le site semble être fréquemment utilisé, mais pas de manière importante. | 3 |
| Enjeux environnementaux | MOYENS : Les impacts sur les espèces sont potentiels et non avérés. | * |
| Enjeux économiques | FORT : Le site est fréquenté de manière importante par des prestataires. | 6 |
| Enjeux territoriaux | MOYEN : Le Pays des Ecrins ou Vallouise ne sont pas renommés pour la pratique du vol libre. | 3 |
| Maîtrise foncière | Parcelle N° 1357 | |



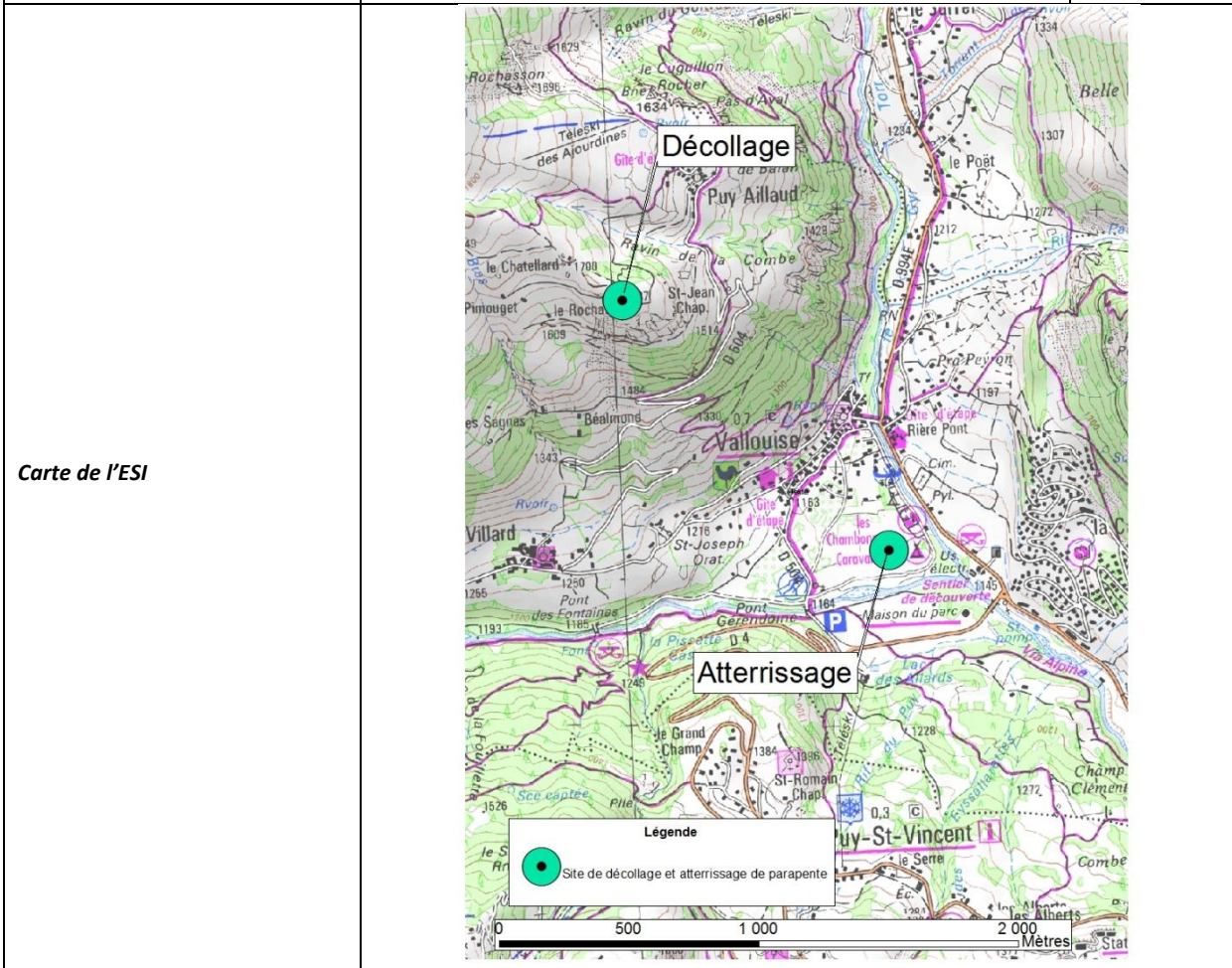
| PRECONISATION ET OBSERVATIONS | | |
|-----------------------------------|--|--|
| Préconisations | Décaler la zone d'atterrissage pour l'éloigner de l'arbre, ou couper celui-ci. | |
| Observations particulières | Site de paralpinisme important ; décollage du Pelvoux et atterrissage à Vallouise, le seul site qui permet de faire des circuits dans les Ecrins | |

| ESTIMATION NOTATION/INDICATEURS | | |
|---|---|----|
| Indicateurs sociaux et économiques | | 31 |
| Indicateurs de risque | * | 1 |

| | | |
|-----------------------------------|--|-------------------|
| Code du site : VL-03-PE | AIRE DE DECOLAGE DE PUY AILLAUD | INDICATEUR |
|-----------------------------------|--|-------------------|



| | | |
|---------------------------|------------------------------|--|
| Activité | vol libre | |
| Ville / Territoire | Vallouise Pays des Ecrins | |

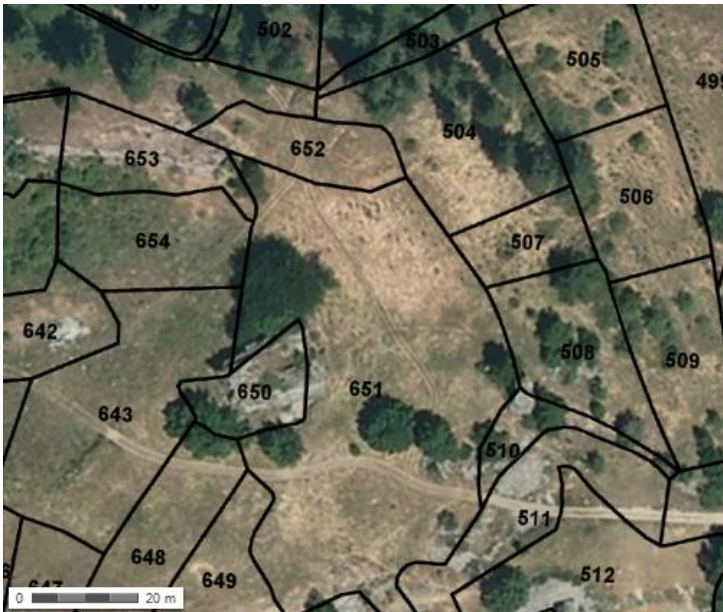


| | | |
|-------------------------------|-----------------------------|--|
| Coordonnées Lambert 93 | X=974639 Y=6422889 | |
| Coordonnées GPS | X= 6,477153 Y= 44,850737 | |

| CONSTAT DE L'EXISTANT | | |
|--|--|----------|
| Accès | D994E jusqu'à Vallouise puis D504 jusqu'à Puy Aillaud. Gare à l'Argentière + Navette 05 Voyageur jusqu'à Vallouise | 1 |
| Stationnement | Stationnement possible en bord de route au sommet du hameau de Puy Aillaud. Capacité : une dizaine de places. | 3 |
| Difficultés d'accès | Dans le hameau de Puy Aillaud, la route étroite rend le croisement difficile. | |
| Fréquentation (observée au moment de la visite, période de fréquentation) | Fréquentation observée au moment de la visite (01/08/2012 aux alentours de 15h) : <ul style="list-style-type: none"> - 8 voitures - Aucun pratiquant de vol libre. Interprétation sur la fréquentation : Le site semble être utilisé fréquemment, mais pas dans l'après-midi (la bise trop forte rendant la pratique difficile). | 5 |
| Zone fonctionnelle | | |
| Panneaux (explicatifs, directionnels,...) | / | |
| Aire de pique-nique | / | |
| Sanitaires | / | |
| Poubelles | conteneur au niveau de l'aire de stationnement. | |
| Autres | / | |
| Zone d'exercice | | 3 |
| Accès | Depuis l'aire de stationnement, une piste permet d'accéder au site de décollage. L'accès n'est pas signalé. | |
| Aménagements / Equipements | Présence d'une manche à air. surface de décollage entretenue (herbe rase) | |
| Difficultés | / | |
| Sécurité / risques particuliers | / | |
| Comportement des usagers | | |

| | | |
|--|---|--|
| Remarques particulières concernant le comportement des usagers | / | |
|--|---|--|

| ENVIRONNEMENT | | |
|---------------------------|--|--|
| Espèces/habitats à enjeux | espèces potentiellement impactées : grands rapaces | |
| Impact potentiel ou avéré | impact potentiel : Dérangement | |
| Statut réglementaire | / | |
| Observations | / | |

| ENJEUX | | |
|-------------------------|---|----------|
| Enjeux sociaux | MOYEN : Le site semble être fréquemment utilisé, mais pas de manière importante. | 3 |
| Enjeux environnementaux | MOYENS : Les impacts sur les espèces sont potentiels et non avérés. | * |
| Enjeux économiques | FORT : Le site est fréquenté de manière importante par des prestataires. | 6 |
| Enjeux territoriaux | MOYEN : Le Pays des Ecrins ou Vallouise ne sont pas renommés pour la pratique du vol libre. | 3 |
| Maîtrise foncière | <p>Parcelle N° 651</p>  <p>0 20 m</p> | |

| PRECONISATION ET OBSERVATIONS | | |
|-----------------------------------|---|--|
| Préconisations | Mettre en place une signalétique d'accès. Installer un panneau FFVL de présentation du site. | |
| Observations particulières | | |

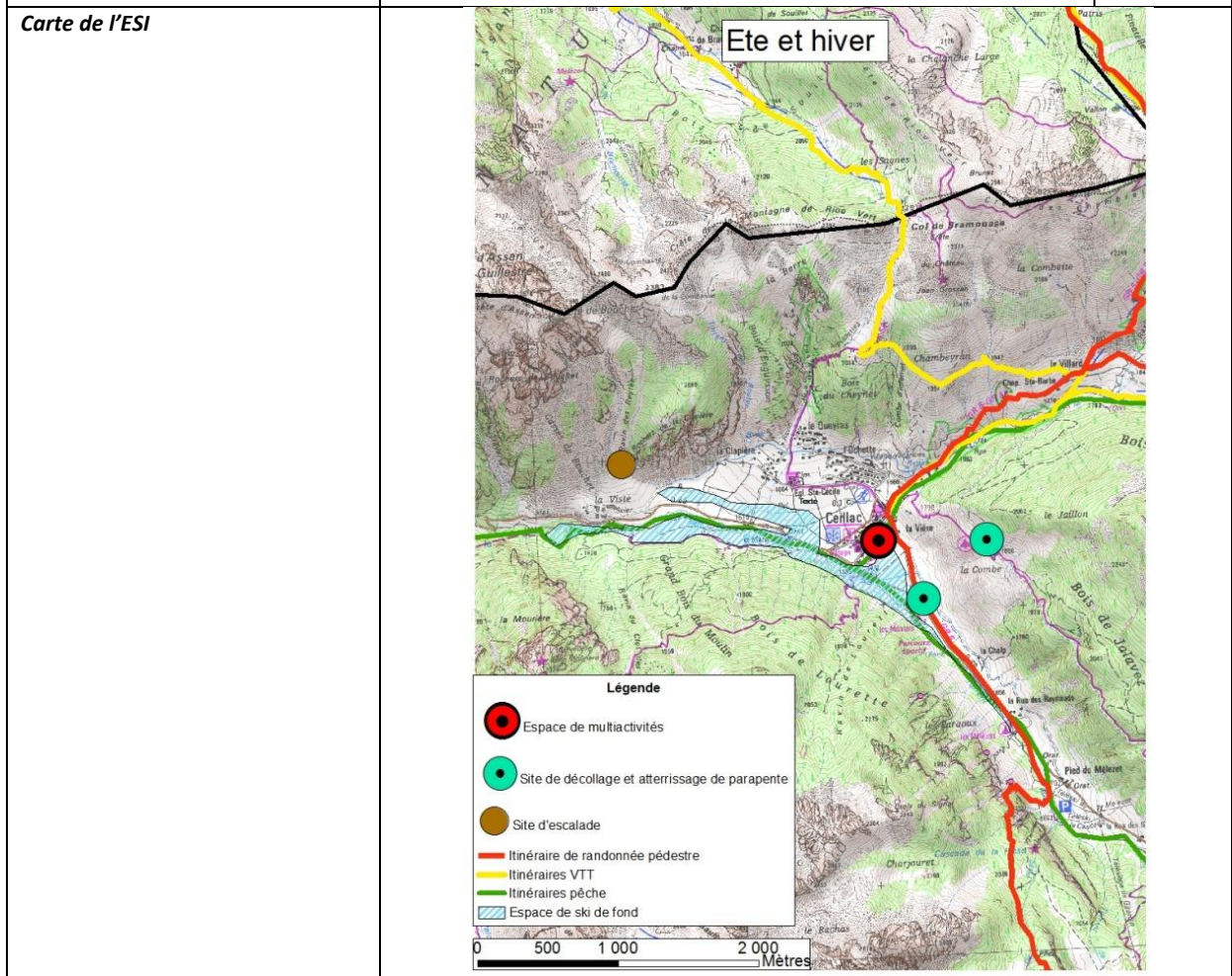
| ESTIMATION NOTATION/INDICATEURS | | |
|---|---|----|
| Indicateurs sociaux et économiques | | 24 |
| Indicateurs de risque | * | 1 |

Queyras

| | | |
|----------------------------------|--------------------------|-------------------|
| Code du site : VL-04-Q | VOL LIBRE CEILLAC | INDICATEUR |
|----------------------------------|--------------------------|-------------------|



| | | |
|---------------------------|--------------------|--|
| Activité | vol libre | |
| Ville / Territoire | Ceillac Queyras | |



| | | |
|------------------------------|---------------------------|--|
| Coordonnées Lambert93 | X=1006601 Y=6407393 | |
| Coordonnées GPS | X=6,871595 Y=44,697999 | |

| CONSTAT DE L'EXISTANT | | |
|--|---|----------|
| Accès | D947 puis D60. Une route à gauche permet d'accéder facilement à l'aire d'atterrissage Pour le décollage, l'accès n'est pas possible en voiture : une piste partant de la route dans la vallée du Cristillan permet d'y accéder mais elle est fermée par une clôture. | |
| Stationnement | Le stationnement est interdit au niveau de l'aire d'atterrissage. Au départ de la piste pour accéder au décollage, il n'y a pas d'aire de stationnement. Les aires de stationnement possible se situent dans le village de Ceillac. | |
| Difficultés d'accès | / | |
| Fréquentation (observée au moment de la visite, période de fréquentation) | Fréquentation observée au moment de la visite (24/07/2012 vers 17h15) : - Aucun pratiquant du fait d'une météo défavorable à la pratique. Le panneau d'information sur l'aire d'atterrissage informe les usagers que tous les cours du jour sont annulés du fait de cette météo. Interprétation de la fréquentation : Le site est très fréquenté et souffre parfois d'une fréquentation très importante par les écoles de vol libre, qui peut induire des problèmes de sécurité. Cohabitation parfois délicate entre les autonomes et les écoles de vol | 5 |
| Zone fonctionnelle | | 3 |
| Panneaux (explicatifs, directionnels,...) | Panneau d'information relatif au site de pratique au niveau de l'aire d'atterrissage. | |
| Aire de pique-nique | tables et chapiteau mis en place par le prestataire de vol libre. | |
| Sanitaires | / | |
| Poubelles | / | |
| Autres | / | |
| Zone d'exercice | | |
| Accès | L'aire d'atterrissage est accessible directement depuis la route. Pour l'aire de décollage, depuis la route dans la vallée du Cristillan, une petite marche d'approche est nécessaire. | |

| | | |
|---|---|---|
| Aménagements / Equipements | Les équipements / aménagements sont adaptés à la pratique. Les aires sont dégagées. Au niveau de l'aire d'atterrissage, l'on trouve une manche à air et des flammes pour délimiter la zone, ainsi que le panneau d'information. | |
| Difficultés | Les vols sont « faciles » sur Ceillac, c'est un site très utilisé par et pour les débutants. | |
| Sécurité / risques particuliers | La question de la sécurité est en jeu par rapport à la forte fréquentation du site par les écoles de parapente. A Annecy, un régulateur au décollage du site a été installé afin de résoudre ces problèmes de forte fréquentation. | * |
| Comportement des usagers | | |
| Remarques particulières concernant le comportement des usagers | / | |

| | | |
|----------------------------------|---|--|
| ENVIRONNEMENT | | |
| Espèces/habitats à enjeux | / | |
| Impact potentiel ou avéré | / | |
| Statut réglementaire | ZNIEFF terrestre Type I : code 05-108-135 Versant ubac de Saint-Véran - crêtes du pic de Caramantran et de la tête des Toillies - tête de Longet Faune : Seize espèces animales patrimoniales, dont huit sont déterminantes Flore : Dix-sept espèces végétales déterminantes sont présentes, dont cinq sont protégées au niveau national Site Natura2000 FR9301504 (ZSC) Parc Naturel Régional du Queyras | |
| Observations | / | |

| | | |
|--------------------------------|--|----------|
| ENJEUX | | |
| Enjeux sociaux | FORT : C'est le seul site de vol libre du Queyras. Il semble être bien fréquenté par les prestataires et les pratiquants (cours) | 6 |
| Enjeux environnementaux | FAIBLE : Aucun enjeu n'a été identifié. | |
| Enjeux économiques | FORT : Le site semble bien fréquenté par des prestataires | 6 |

| | | |
|----------------------------|--|----------|
| Enjeux territoriaux | MOYEN : L'activité de vol libre a tendance à bien se développer dans le département et pourrait bien devenir une activité phare. | 3 |
| Maîtrise foncière | | |

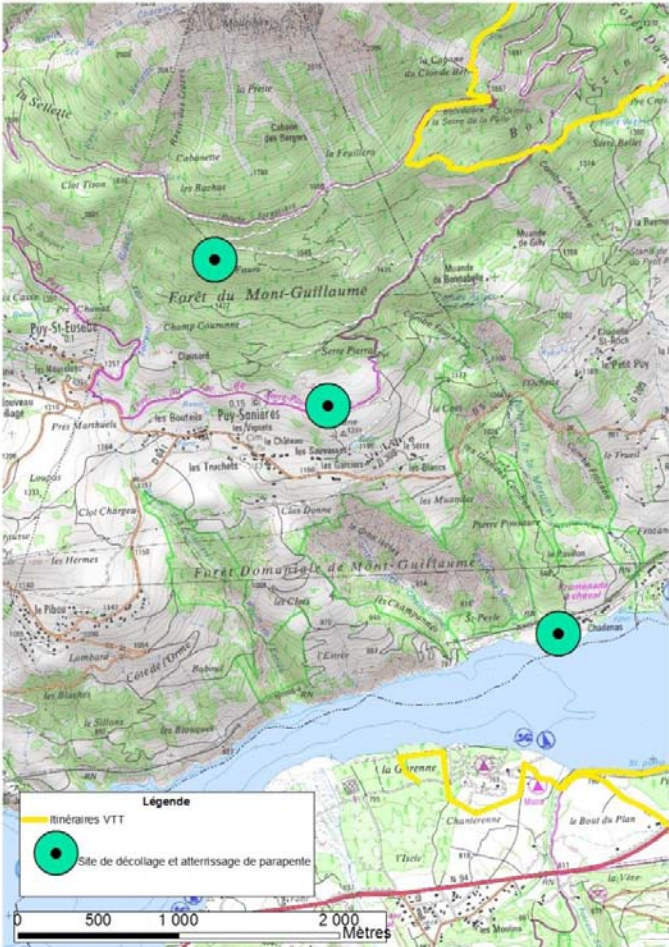
| | | |
|--------------------------------------|---|--|
| PRECONISATION ET OBSERVATIONS | | |
| Préconisations | Réguler la fréquentation : regarder ce qui a été aménagé à Annecy (régulateur de vol) et les retours sur ce système | |
| Observations particulières | / | |

| | | |
|---|---|----|
| ESTIMATION NOTATION/INDICATEURS | | |
| Indicateurs sociaux et économiques | | 23 |
| Indicateurs de risque | * | 1 |

Embrunais-Savoins

| | | |
|-----------------------------------|---------------------------------|-------------------|
| Code du site : VL-05-ES | VOL LIBRE MONT GUILLAUME | INDICATEUR |
|-----------------------------------|---------------------------------|-------------------|





| | | |
|-------------------------------|---|--|
| Activité | vol libre | |
| Ville / Territoire | Embrun Embrunais - Savoins | |
| Carte de l'ESI |  | |
| Coordonnées Lambert 93 | Décollage : X=972527 Y=6391367 | |
| Coordonnées GPS | Décollage X= 6,43310611928 Y= 44,568054 | |

| CONSTAT DE L'EXISTANT | | |
|--|---|--------|
| Accès | <p>Pour le décollage : route de Caléryère jusqu'au parking de la Forêt. Ensuite, une piste en direction de Puy Sanière permet de rejoindre l'aire de décollage.</p> <p>Pour l'atterrissage du plan d'eau : route en direction du plan d'eau, puis la digue permet d'accéder à l'atterrissage.</p> <p>Pour l'atterrissage de Chadenas : route en direction de Chadenas jusqu'au bout de la route, puis aire d'atterrissage en bord de lac.</p> | 1 |
| Stationnement | <p>Pour le décollage : pas de stationnement sur site. Stationnement possible au parking de la forêt. Aire aménagée d'une quarantaine de place. / la piste est assez longue pour arriver au décollage.</p> <p>Pour l'atterrissage du plan d'eau : aires de stationnement aménagées du plan d'eau (environ 300 places)</p> <p>Pour l'atterrissage de Chadenas : parking privé de l'Espace Vacances de Chadenas.</p> | 2 3 |
| Difficultés d'accès | / | |
| Fréquentation (observée au moment de la visite, période de fréquentation) | <p>Fréquentation observée au moment de la visite (14/08/2012 aux alentours de 17 heures) :</p> <p>Aucun pratiquant observé.</p> <p>Interprétation sur la fréquentation :</p> <p>L'absence de fréquentation s'explique certainement par le fait que les conditions propices pour voler sur ce site se retrouvent le matin et non le soir. Le site n'est pas fréquentable à partir de midi (car le vent devient très important)</p> <p>Le site est très fréquenté par les prestataires de vol libre d'Embrun.</p> | 5 |
| Zone fonctionnelle | | |
| Panneaux (explicatifs, directionnels,...) | Au niveau de l'aire de décollage : panneau FFVL. | |
| Aire de pique-nique | / | |
| Sanitaires | / | |
| Poubelles | / | |
| Autres | | |
| Zone d'exercice | | |
| Accès | <p>Pour l'aire de décollage : par la piste en direction de Puy Sanière.</p> <p>Pour l'atterrissage du Plan d'eau : depuis les aires de stationnement, il convient de rejoindre la digue et de la suivre.</p> <p>Pour l'atterrissage de Chadenas : depuis le parking de l'Espace de Vacances de Chadenas, il faut rejoindre le lac.</p> | |

| | | |
|---|--|--|
| Aménagements / Equipements | <p>Au niveau de l'aire de décollage : aménagements et équipements adaptés : manche à air, tapis. Le site a été aménagé par et pour les prestataires de vol libre : le décollage est aménagé et a été « percé » dans la forêt</p> <p>Pour l'aire d'atterrissage du plan d'eau : pas d'aménagement, pas d'équipement, site pas vraiment adapté à la pratique (de nombreux petits arbres)</p> <p>Pour l'aire d'atterrissage de Chadenas : manche à air, site non aménagé mais adapté à la pratique.</p> | |
| Difficultés | / | |
| Sécurité / risques particuliers | Pour l'aire d'atterrissage du plan d'eau : de nombreux petits arbres qui peuvent représenter un danger pour les usagers. | |
| Comportement des usagers | | |
| Remarques particulières concernant le comportement des usagers | / | |

| | | |
|----------------------------------|--|--|
| ENVIRONNEMENT | | |
| Espèces/habitats à enjeux | / | |
| Impact potentiel ou avéré | / | |
| Statut réglementaire | <p>ZNIEFF terrestre Type I : code 05-100-187</p> <p>Versant sud-est du mont Guillaume et bois de la Sellette</p> <p>Faune : une espèce animale patrimoniale remarquable : leTétras lyre</p> <p>Flore : Une espèce végétale déterminante : l'Astragale queue-de-renard</p> | |
| Observations | / | |

| | | |
|--------------------------------|---|----------|
| ENJEUX | | |
| Enjeux sociaux | <p>FORT :</p> <p>Les sites semblent être fréquentés le matin. Fréquentation importante par les prestataires de vol libre.</p> | 6 |
| Enjeux environnementaux | <p>FAIBLE :</p> <p>Aucun enjeu n'a été identifié.</p> | |
| Enjeux économiques | <p>FORT :</p> <p>Les prestataires de vol libre d'Embrun fréquentent bien ces sites.</p> | 6 |
| Enjeux territoriaux | <p>MOYEN :</p> <p>Beau site de vol libre, survol du lac. L'Embrunais-Savinois présente plusieurs sites de vol libre qui permettent une pratique continue (Mont</p> | 3 |

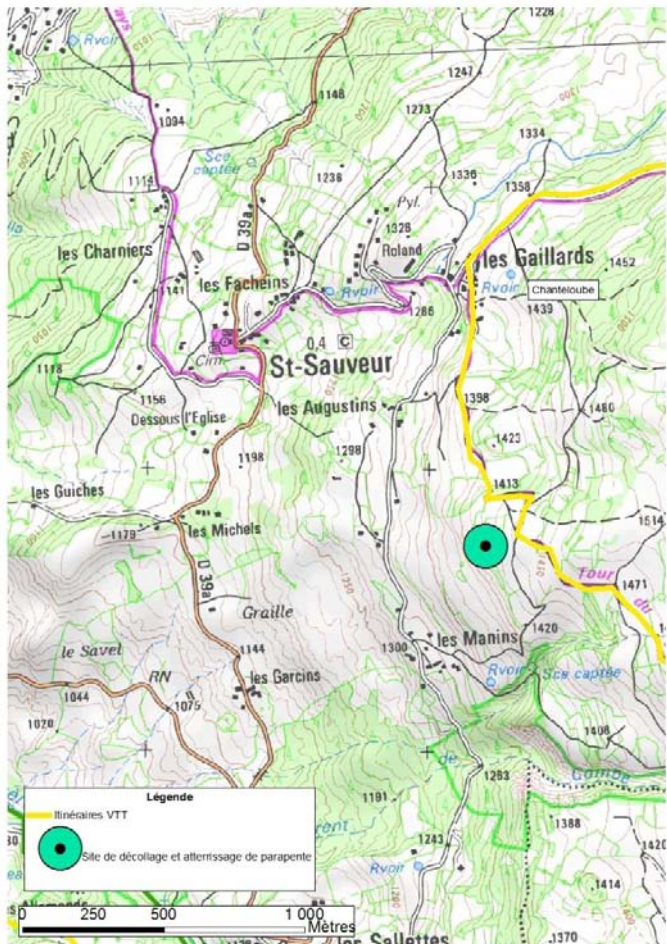
| | | |
|--------------------------|---|--|
| | Guillaume le matin, St-Sauveur l'après-midi) de l'activité | |
| Maîtrise foncière | Parcelles N° 817, 821 (décollage) 37 (atterrissage) | |
| |   | |

| PRECONISATION ET OBSERVATIONS | | |
|--------------------------------------|--|--|
| Préconisations | Le site d'atterrissage du plan d'eau n'est pas officiel. Il semblerait nécessaire de l'interdire car il n'a pas vocation ni n'est équipé pour accueillir cette pratique. | |
| Observations particulières | Très beau site de vol (vue sur le lac de Serre-Ponçon) , intéressant pour les prestataires de vol libre | |

| ESTIMATION NOTATION/INDICATEURS | | |
|---|---|----|
| Indicateurs sociaux et économiques | | 26 |
| Indicateurs de risque | * | 0 |

| | | |
|-----------------------------------|---------------------------------------|-------------------|
| Code du site : VL-06-ES | VOL LIBRE – SITE DE ST SAUVEUR | INDICATEUR |
|-----------------------------------|---------------------------------------|-------------------|



| | | |
|-------------------------------|---|--|
| Activité | vol libre | |
| Ville / Territoire | St Sauveur Embrunais - Savinois | |
| Carte de l'ESI |  | |
| Coordonnées Lambert 93 | X=980447 Y=6387952 | |

| | | |
|------------------------|------------------------------------|--|
| Coordonnées GPS | X=6,53082726652 Y=44,5341958903 | |
|------------------------|------------------------------------|--|

| CONSTAT DE L'EXISTANT | | |
|--|--|---|
| Accès | D40 puis route en direction des Manins | 1 |
| Stationnement | Aire de stationnement signalée sur le bas coté de la route. | 2 |
| | Capacité : une dizaine de places | 3 |
| Difficultés d'accès | / | |
| Fréquentation (observée au moment de la visite, période de fréquentation) | <p>Fréquentation observée au moment de la visite (13/08/2012 aux alentours de 17 heures) :</p> <ul style="list-style-type: none"> - 10 voitures - 3 voiles en l'air dont 2 bi-places - 4 personnes sur le retour - 2 personnes sur l'aire de décollage. <p>Interprétation sur la fréquentation :</p> <p>Le site semble être très fréquenté.</p> <p>Seul site de l'Embrunais où il est possible de voler toute la journée l'été ; site où le décollage et l'atterrissage se font au même endroit ce qui le rend très attractif pour les prestataires de vol libre (pas de navettes à effectuer = gain de temps et de personnel)</p> | 5 |
| Zone fonctionnelle | | |
| Panneaux (explicatifs, directionnels,...) | Panneau artisanal de signalisation du parking. | |
| Aire de pique-nique | / | |
| Sanitaires | / | |
| Poubelles | / | |
| Autres | / | |
| Zone d'exercice | | |
| Accès | Depuis l'aire de stationnement, le sentier d'accès à l'aire de décollage est balisé en bleu (flèches bleues) | |
| Aménagements / Equipements | manche à air champ fauché Le site est adapté à la pratique. | |
| Difficultés | / | |
| Sécurité / risques particuliers | Présence d'une ligne à haute tension à proximité du site ce qui le rend assez technique et délicat | * |

| Comportement des usagers | | |
|--|---|--|
| Remarques particulières concernant le comportement des usagers | Site utilisé exclusivement par les professionnels (le propriétaire n'autorise pas le développement du site pour une pratique loisirs) | |

| ENVIRONNEMENT | | |
|---------------------------|---------------------------------|--|
| Espèces/habitats à enjeux | / | |
| Impact potentiel ou avéré | / | |
| Statut réglementaire | Site Natura2000 FR9301502 (ZSC) | |
| Observations | / | |

| ENJEUX | | |
|-------------------------|--|----------|
| Enjeux sociaux | FORT : Le site semble être très fréquenté. | 6 |
| Enjeux environnementaux | FAIBLE : Aucun enjeu identifié. | |
| Enjeux économiques | FORT : Le site est très fréquenté par les prestataires de vol libre d'Embrun. Seul site à fort potentiel économique et commercial du lac de Sere-Ponçon | 6 |
| Enjeux territoriaux | MOYEN : Le territoire de l'Embrunais n'est pas renommé par les possibilités de pratique en vol libre mais par la présence du lac de Serre-Ponçon. | 3 |
| Maîtrise foncière | | |

| PRECONISATION ET OBSERVATIONS | | |
|-------------------------------|---|--|
| Préconisations | Mettre en place un panneau FFVL sur l'aire de décollage. Il serait peut être intéressant de délimitée une zone réservée au décollage et une autre réservée à l'atterrissage afin de diminuer les problèmes de sécurité qui peuvent exister. | |
| Observations particulières | Ce site est pratiqué exclusivement l'après-midi, mais l'on peut y voler toute la journée. Il offre une belle vue sur le lac. Il offre également l'avantage d'être à la fois un décollage et un atterrissage, donc il n'y a pas de navette à réaliser. Le site est assez technique du fait de la présence de la ligne à haute | |

| | | |
|--|--|--|
| | tension. C'est le seul site à très fort potentiel commercial autour du lac de Serre-Ponçon. | |
|--|--|--|

| ESTIMATION NOTATION/INDICATEURS | | |
|------------------------------------|---|----|
| Indicateurs sociaux et économiques | | 26 |
| Indicateurs de risque | * | 1 |

| | | |
|--------------------------------|--------------------------------|-------------------|
| Code du site : VL-14-ES | VOL LIBRE PIERRE ARNOUX | INDICATEUR |
|--------------------------------|--------------------------------|-------------------|



| | | |
|-------------------------------|---|--|
| Activité | Vol Libre | |
| Ville / Territoire | Savines-le-Lac / Embrunais-Savois | |
| Carte de l'ESI | | |
| Coordonnées Lambert 93 | Atterrissage plage X= 969956 Y= 6386474 Décollage X= 970091 Y= 6385068 | |
| Coordonnées GPS | Atterrissage plage X= 6°23'50.3 Y= 44°31'30.1 Décollage X= 6°23'56.5 Y= 44°30'44.4 | |

| CONSTAT DE L'EXISTANT | | |
|--|---|----------|
| Accès | <p>Pour le décollage : depuis Savines le lac, suivre la D 468 t puis une route forestière carrossable sur 4km.</p> <p>Pour les atterrissages : sur la plage du club de voile de l'auberge de jeunesse de Savines (atterrissage non officiel) ou sur un terrain situé derrière l'auberge de jeunesse.</p> | 1 |
| Stationnement | Parking au sommet (environ 7 véhicules) | 3 |
| Difficultés d'accès | aucune | |
| Fréquentation (observée au moment de la visite, période de fréquentation) | <p>Fréquentation observée au moment de la visite (09/09/2012 aux alentours 18h) :</p> <ul style="list-style-type: none"> - 2 voitures - 4 pratiquants <p>Interprétation sur la fréquentation :</p> <p>La fréquentation du site semble concentrée en soirée et le matin.</p> | 5 |
| Zone fonctionnelle | | 3 |
| Panneaux (explicatifs, directionnels, ...) | Panneau directionnel en début de piste forestière. | |
| Aire de pique-nique | Tables de pique-nique, cabane forestière ouverte toute l'année | |
| Sanitaires | / | |
| Poubelles | Sur l'aire d'atterrissage. | |
| Autres | / | |
| Zone d'exercice | | 3 |
| Accès | <p>Pour le décollage : chemin depuis le parking (5mn).</p> <p>Pour les atterrissages : à proximité du parking de l'auberge de jeunesse.</p> | |
| Aménagements / Equipements | Manche à air sur le décollage et l'atterrissage. | |
| Difficultés | Décollage de petite taille et zone de vol restreinte rendant le site peu favorable à une forte fréquentation (vol délicat au-delà de 4 voiles). | |
| Sécurité / risques particuliers | <p>Atterrissage très délicat l'été sur la plage : plage réduite par le haut niveau d'eau du lac, nombreuses personnes venant se baigner ou pratiquer des activités nautiques induisant un risque d'accident.</p> <p>Au décollage, brise pouvant être très forte durant l'après midi.</p> | |
| Comportement des usagers | | |
| Remarques particulières concernant le comportement des usagers | / | |

| ENVIRONNEMENT | | |
|---------------------------|---|--|
| Espèces/habitats à enjeux | / | |
| Impact potentiel ou avéré | / | |
| Statut réglementaire | <p>ZNIEFF terrestre Type I : code 05-100-164</p> <p>Forêt Domaniale de Boscodon - cirque et forêt de Morgon - bois de Bragousse - versant ouest de la crête du Lauzet et du Pouzenc</p> <p>Faune : Seize espèces animales patrimoniales, dont deux déterminantes</p> <p>Flore : Onze espèces végétales déterminantes dont cinq sont protégées au niveau national: la Bérardie laineuse, l'Epipogon sans feuilles, l'Astragale queue-derenard, le Sabot de Vénus et la Violette pennée.</p> <p>Site Natura 2000 FR9301523 (Bois de Morgon-Forêt de Boscodon-Bragousse) ZSC</p> | |
| Observations | / | |

| ENJEUX | | |
|-------------------------|--|----------|
| Enjeux sociaux | <p>MOYEN :</p> <p>La fréquentation du site semble variable durant l'année (pic de fréquentation en automne et l'été en soirée).</p> | 3 |
| Enjeux environnementaux | <p>FAIBLE :</p> <p>Aucun impact sur l'environnement n'est connu.</p> | |
| Enjeux économiques | <p>FORT :</p> <p>Des prestataires de vol libre utilisent ce site (notamment pour la possibilité d'exécuter des manœuvres au dessus du lac), projet de création d'une seconde aire de décollage orienté Est pour les écoles.</p> | 6 |
| Enjeux territoriaux | <p>MOYEN : Site peu fréquenté, et impossible à pratiquer l'été (car l'atterrissage n'est pas possible) mais site fréquenté par les locaux à l'automne et au printemps</p> | 3 |
| Maîtrise foncière | Parcelle N°134 et 71 (stationnement, chemin d'accès et décollage) | |



| PRECONISATION ET OBSERVATIONS | |
|-----------------------------------|--|
| Préconisations | Développer un atterrissage lorsque le lac est rempli (de fin juin à fin aout) car ce site a un très fort potentiel de développement, notamment pour les écoles de vol libre (survol du lac et accès rapide au décollage) |
| Observations particulières | / |

| | | |
|--------------------------------|---|-------------------|
| Code du site : VL-15-ES | VOL LIBRE CHATEAUX ROUX (SITE DE SERRE BUZARD) | INDICATEUR |
|--------------------------------|---|-------------------|

| |
|--|
| |
|--|

| | | |
|-------------------------------|---|--|
| Activité | vol libre | |
| Ville / Territoire | Châteauroux les Alpes / Embrunais-Savinois | |
| Carte de l'ESI | | |
| Coordonnées Lambert 93 | Atterrissage X= 980968 Y= 6398193 Décollage X= 981026 Y= 6399754 | |
| Coordonnées GPS | Atterrissage X= 6°32'35.4 Y= 44°37'33.8 Décollage X= 6°32'41.7 Y= 44°38'24.8 | |

| | | |
|------------------------------|--|---|
| CONSTAT DE L'EXISTANT | | |
| Accès | <p>Pour le décollage : depuis Châteauroux, suivre la D994H direction St Marcelin puis suivre la direction Serre-Buzard puis emprunter une courte piste forestière (600 m)</p> <p>Pour l'atterrissage : stationner en bordure de la N94, l'atterrissage se situe de l'autre coté de la nationale.</p> | 1 |

| | | |
|--|--|---|
| Stationnement | Aire de stationnement en bordure de nationale, environ 5 véhicules. | 3 |
| Difficultés d'accès | Décollage non signalé et dur à trouver sans connaître le site. Aire d'atterrissage mal signalée et obligation de traverser la nationale pour revenir au parking | |
| Fréquentation (observée au moment de la visite, période de fréquentation) | Fréquentation observée au moment de la visite (11/09/2012 aux alentours 18h) : <ul style="list-style-type: none"> - 2 voitures - 3 pratiquants | 5 |
| Zone fonctionnelle | | |
| Panneaux (explicatifs, directionnels, ...) | Panneau indiquant l'accès à la zone d'atterrissage (peu visible). | |
| Aire de pique-nique | / | |
| Sanitaires | / | |
| Poubelles | / | |
| Autres | / | |
| Zone d'exercice | | 5 |
| Accès | Pour le décollage : à proximité directe de l'aire de stationnement Pour les atterrissages : en face de l'aire de stationnement. | |
| Aménagements / Equipements | Manche à air sur l'atterrissage. | |
| Difficultés | Décollage spacieux sans danger | |
| Sécurité / risques particuliers | Traversée de la nationale obligatoire pour rejoindre le parking : peu de visibilité, arrivée directe sur la route depuis un chemin en pente, trafic dense et véhicules roulant à vive allure : danger Atterrissage parfois turbulent. Lignes haute tension dans la vallée. | |
| Comportement des usagers | | |
| Remarques particulières concernant le comportement des usagers | / | |
| ENVIRONNEMENT | | |
| Espèces/habitats à enjeux | / | |

| | | |
|----------------------------------|---|--|
| Impact potentiel ou avéré | Dérangement potentiel de l'avifaune (spécialement des rapaces) | |
| Statut réglementaire | <p>ZNIEFF terrestre Type I : code 05-100-154</p> <p>Coteaux steppiques en rive droite de la Durance de Saint-Clément-sur-Durance à Châteauroux Faune : Seize espèces animales patrimoniales, dont deux déterminantes</p> <p>Flore : Trois espèces végétales déterminantes, dont une est protégée au niveau national : l'Astragale queue-de renard.</p> <p>Faune : Dix-huit espèces animales patrimoniales, dont quatre sont déterminantes. L'avifaune nicheuse locale recèle de nombreuses espèces intéressantes où figurent notamment : Aigle royal, Autour des palombes, Circaète Jean-le-blanc, Milan royal nicheur possible rare et très localisé dans les Hautes-Alpes, Faucon pèlerin.</p> <p>Site Natura 2000 FR9301502, Steppique durancien et queyrassin (ZSC)</p> | |
| Observations | / | |

| ENJEUX | | |
|--------------------------------|---|----------|
| Enjeux sociaux | <p>MOYEN :</p> <p>La fréquentation du site semble variable durant l'année (pic de fréquentation en automne, hiver et l'été en soirée).</p> | 3 |
| Enjeux environnementaux | <p>MOYEN :</p> <p>Plusieurs espèces de rapace nicheurs observées dans la ZNIEFF</p> | * |
| Enjeux économiques | <p>FAIBLE :</p> <p>Site peu utilisé par les prestataires commerciaux</p> | |
| Enjeux territoriaux | <p>MOYEN : Site peu connu mais très intéressant en hiver, car un des seuls sites du département à avoir la brise</p> | 3 |
| Maîtrise foncière | Parcelle N°401 à 410 (stationnement, chemin d'accès et décollage) | |



Parcelles N° 2830, 2834, 2836, 3124, 3125, 3127 (atterrissage)



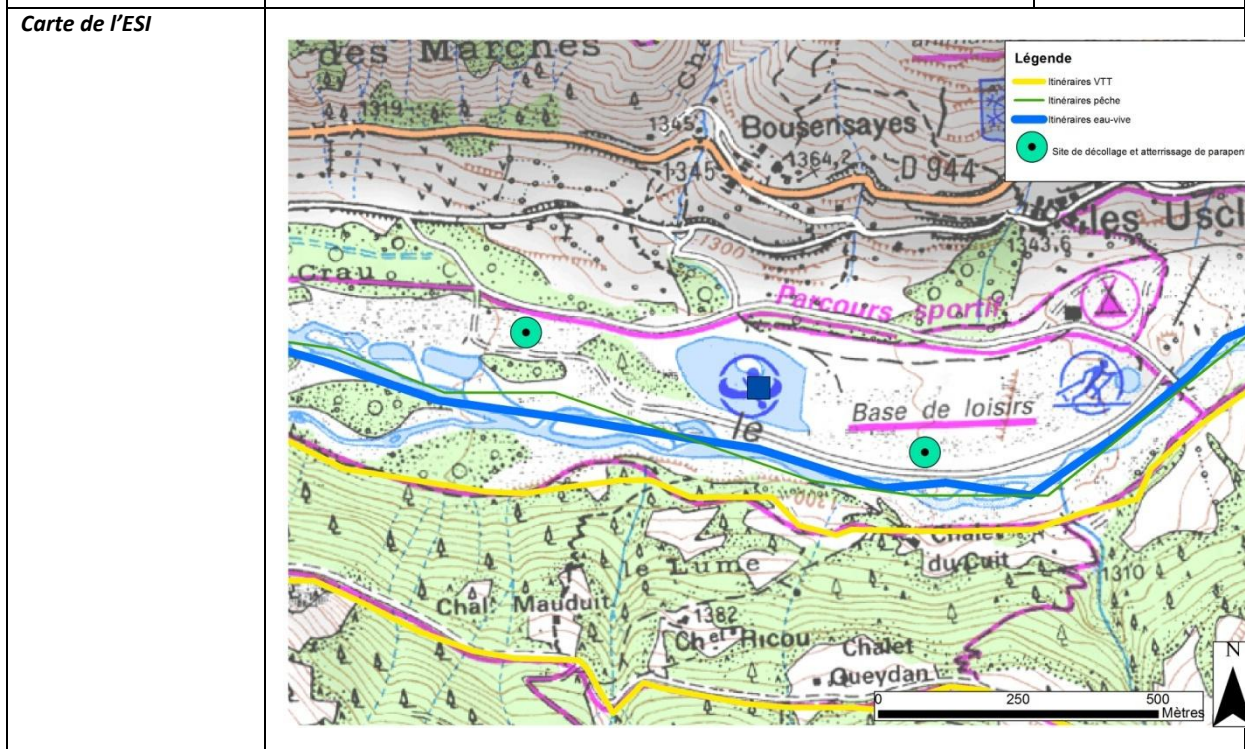
| PRECONISATION ET OBSERVATIONS | |
|-----------------------------------|--|
| Préconisations | Meilleure signalisation du terrain de décollage, aménagement d'un accès sécurisé entre le parking et le terrain d'atterrissage |
| Observations particulières | / |

Champsaur-Valgaudemar

| | | |
|-----------------------------------|--|-------------------|
| Code du site : VL-07-CV | ATTERRISSAGE DU PARAPENTE A LA BASE DE LOISIRS D'ORCIERES | INDICATEUR |
|-----------------------------------|--|-------------------|



| | | |
|---------------------------|--|--|
| Activité | Activité principale : Parapente Autres activités présentes sur le site : VTT, Randonnée pédestre, Jeux pour enfants | |
| Nom du site | Base de loisirs d'Orcières | |
| Ville / Territoire | Orcières / Champsaur-Valgaudemar | |



| | | |
|-------------------------------|-----------------------------|--|
| Coordonnées Lambert 93 | X= 962683 Y= 6403229 | |
| Coordonnées GPS | X= 6,315523 Y= 44,678531 | |

| CONSTAT DE L'EXISTANT | | |
|--|---|----------|
| Accès | La base de loisirs est située au sud de la route principale (D944), son accès est fléché Navette 05 Voyageurs | 1 5 |
| Stationnement | Plusieurs zones de stationnement indiquées | 2 3 |
| Difficultés d'accès | L'accès est bien indiqué / des panneaux indiquent l'atterrissage des parapentes depuis le village d'Orcières | |
| Fréquentation (observée au moment de la visite, période de fréquentation) | Fréquentation au moment de la visite du site : 08/08/2012 Une dizaine de personne sur le site d'atterrissage Interprétation de la fréquentation : Nombreux vols en biplace depuis la station de Merlette | 5 |
| Zone fonctionnelle | | 5 |
| Panneaux (explicatifs, directionnels,...) | Panneaux d'indications sur la route | |
| Aire de pique-nique | Sur la base de loisirs | |
| Sanitaires | Sur la base de loisirs | |
| Poubelles | Sur la base de loisirs | |
| Autres | | |
| Zone d'exercice | | |
| Accès | Pas indiqué depuis la base de loisirs | |
| Aménagements | Terrain plat, herbeux, sans arbres | |
| Equipements | Manches à air pour indiquer le sens et l'intensité du vent | |
| Difficultés | / | |
| Sécurité / risques particuliers | Proximité d'un torrent | |
| Comportement des usagers | | |
| Remarques particulières | / | |

| | | |
|--|--|--|
| concernant le comportement des usagers | | |
|--|--|--|

| PROBLEMATIQUES ENVIRONNEMENTALES | | |
|----------------------------------|--|--|
| Espèces/habitats à enjeux | / | |
| Impact potentiel ou avéré | aucun | |
| Statut réglementaire | A proximité : ZNIEFF terrestre Type I : code 05-112-170 Massif du Mourre Froid - montagne de Chargès et de serre Reyna - Basset - les Sagnes - les Rougnous Site Natura2000 FR9310036 (ZPS) | |
| Observations | / | |

| ENJEUX | | |
|-------------------------|---|----------|
| Enjeux sociaux | FORT | 6 |
| Enjeux environnementaux | FAIBLE | |
| Enjeux économiques | FORT Présence d'écoles de vol libre Restauration | 6 |
| Enjeux territoriaux | FORT Site de vol de d'Orcières est connu | 6 |
| Maîtrise foncière | Parcelle 3008 (base de loisir) | |

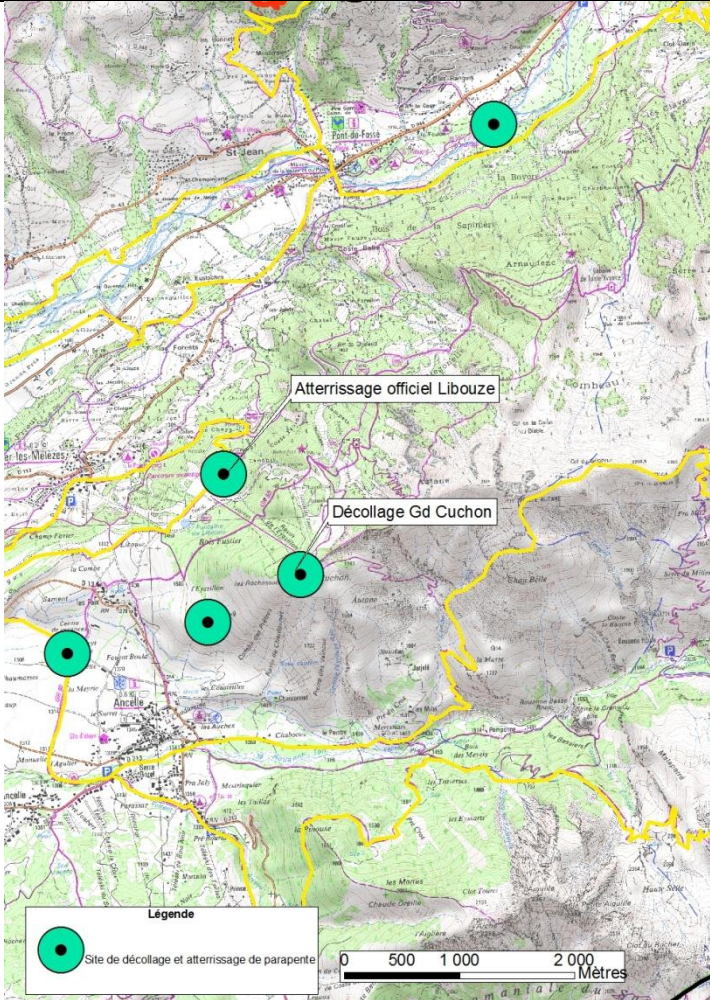


| PRECONISATIONS ET OBSERVATIONS | |
|-----------------------------------|---|
| Préconisations | Rajouter des indications concernant le lieu d'atterrissage des parapentes depuis la base de loisirs |
| Observations particulières | |

| ESTIMATION NOTATION/INDICATEURS | | |
|---|---|----|
| Indicateurs sociaux et économiques | | 39 |
| Indicateurs de risque | * | 0 |

| | | |
|--------------------------------|-------------------------------|-------------------|
| Code du site : VL-08-CV | VOL LIBRE GRAND CUCHON | INDICATEUR |
|--------------------------------|-------------------------------|-------------------|



| | | |
|-------------------------------|---|--|
| Activité | vol libre | |
| Ville / Territoire | Ancelles et St Léger les Mèlèzes Champsaur - Valgaudemar | |
| Carte de l'ESI |  | |
| Coordonnées Lambert 93 | Atterrissage Libouze X= 954889 Y= 6399028 | |

| | | |
|------------------------|--|--|
| | Décollage Cuchon X= 955561 Y= 6398153 | |
| Coordonnées GPS | Atterrissage Libouze X= 6,215 Y= 44,644 Décollage Cuchon X= 6,223 Y= 44,636 | |

| CONSTAT DE L'EXISTANT | | |
|--|--|---|
| Accès | Pour les décollages : D13 jusqu'au Faix / Marche d'approche relativement longue Pour les atterrissages officiels : D13 jusqu'au Faix ou D13 jusqu'à St Léger les Mélézes puis Montée de Libouze. Il existe aussi un atterrissage non officiel dans la plaine d'Ancele (route vers le hameau du Preyts) | 1 |
| Stationnement | Stationnements possibles en bord de route | |
| Difficultés d'accès | / | |
| Fréquentation (observée au moment de la visite, période de fréquentation) | Fréquentation observée au moment de la visite (09/08/2012 aux alentours de 9h30) : - 2 voiture - Aucun pratiquant Interprétation sur la fréquentation : La fréquentation du site semble importante en été comme en hiver. | 2 |
| Zone fonctionnelle | | |
| Panneaux (explicatifs, directionnels, ...) | manque de panneau de présentation du site de vol libre. | |
| Aire de pique-nique | / | |
| Sanitaires | / | |
| Poubelles | / | |
| Autres | / | |
| Zone d'exercice | | |
| Accès | Pour les décollages : depuis le Faix : sentier d'accès. Pour les atterrissages : site en bord de route. | |
| Aménagements / Equipements | Aire de décollage enherbée adaptée à la pratique. | |
| Difficultés | / | |

| | | |
|--|---|--|
| Sécurité / risques particuliers | / | |
| Comportement des usagers | | |
| Remarques particulières concernant le comportement des usagers | | |

| | | |
|-----------------------------|--|--|
| ENVIRONNEMENT | | |
| Espèces/habitats à enjeux | / | |
| Impact potentiel ou avéré | / | |
| Statut réglementaire | <p>A proximité :</p> <p>ZNIEFF terrestre Type I : code 05-100-180</p> <p>Plateau et zones humides du champ du Serre et des Tresserres</p> <p>Faune : Quatorze espèces animales patrimoniales, dont deux sont déterminantes</p> <p>Flore : Quatre espèces végétales déterminantes, dont une est protégée au niveau national : la Laîche de Buxbaum</p> <p>ZNIEFF terrestre Type I : code 05-100-181</p> <p>Vallon du torrent d'Ancelle et zones humides à l'ouest du château d'Ancelle</p> <p>Faune : Treize espèces animales patrimoniales, dont trois sont déterminantes</p> <p>Flore : Quatre espèces végétales remarquables</p> | |
| Observations | / | |

| | | |
|--------------------------------|---|----------|
| ENJEUX | | |
| Enjeux sociaux | <p>FORT :</p> <p>La fréquentation du site semble importante en été comme en hiver.</p> | 6 |
| Enjeux environnementaux | <p>FAIBLE :</p> <p>Aucun impact sur l'environnement n'est connu.</p> | |
| Enjeux économiques | <p>FORT :</p> <p>Des prestataires de vol libre utilisent ce site.</p> | 6 |
| Enjeux territoriaux | FORT | 6 |
| Maîtrise foncière | Parcelle N°23 (zone d'atterrissage), N°478 (décollage) | |

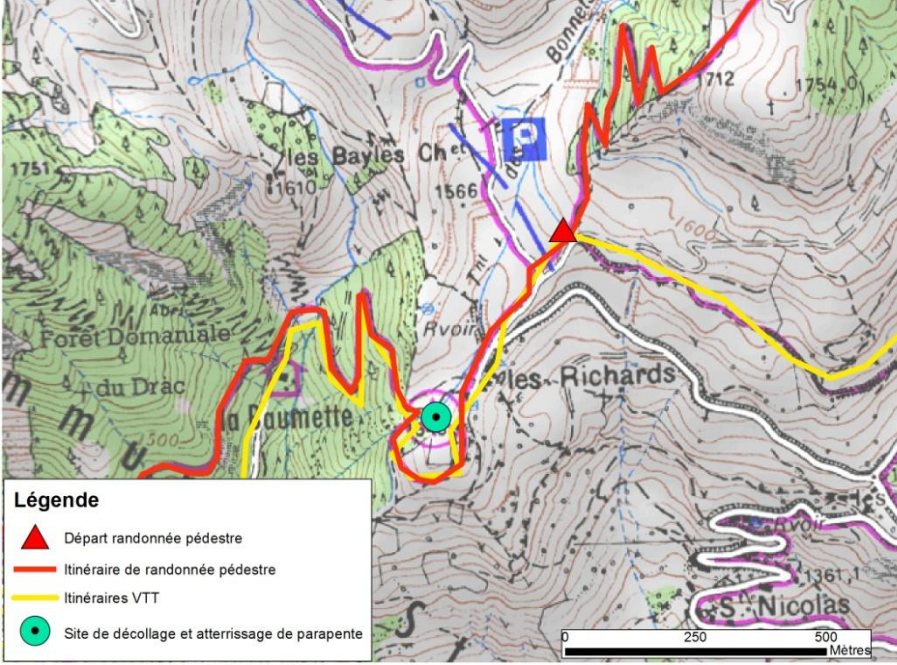


| PRECONISATION ET OBSERVATIONS | | |
|-----------------------------------|---|--|
| Préconisations | Mettre en place des manches à air et des panneaux de présentation du site de vol libre. Respect des zones d'atterrissage | |
| Observations particulières | / | |

| ESTIMATION NOTATION/INDICATEURS | | |
|---|---|----|
| Indicateurs sociaux et économiques | | 21 |
| Indicateurs de risque | * | 0 |

| | | |
|-----------------------------------|---------------------------------------|-------------------|
| Code du site : VL-08-CV | SITE DE DECOLLAGE DES RICHARDS | INDICATEUR |
|-----------------------------------|---------------------------------------|-------------------|




| | | |
|-------------------------------|--|--|
| Activité | Activité principale : Parapente Autres activités présentent sur le site : VTT et Randonnée pédestre | |
| Nom du site | Site de décollage des Richards | |
| Ville / Territoire | Saint-Jean-Saint-Nicolas / Champsaur-Valgaudemar | |
| Carte de l'ESI |  <div style="border: 1px solid black; padding: 5px; margin-top: 10px;"> <p>Légende</p> <ul style="list-style-type: none"> ▲ Départ randonnée pédestre — Itinéraire de randonnée pédestre — Itinéraires VTT ● Site de décollage et atterrissage de parapente </div> | |
| Coordonnées Lambert 93 | X= 956030 Y= 6403329 | |
| Coordonnées GPS | X= 6,231701 Y= 44,685058 | |

| CONSTAT DE L'EXISTANT | | |
|---|---|----------|
| Accès | Le site des Richards et site de décollage parapente est indiqué depuis Point-du-Fossé Arrivé aux Richards prendre à gauche, il y a des indications plus loin | 1 |
| Stationnement | Possibilité de stationnement de 2-3 voitures maximum | |
| Difficultés d'accès | Aucune | |
| Fréquentation (<i>observée au moment de la visite, période de fréquentation</i>) | Fréquentation au moment de la visite du site : 08/08/2012 à 16h30 Personne Interprétation de la fréquentation : Site où les vols sont possibles en matinée (surtout pour les écoles) | 2 |
| Zone fonctionnelle | | 0 |
| Panneaux (<i>explicatifs, directionnels,...</i>) | Panneau de la FFVL indiquant la zone d'atterrissage et donnant des conseils techniques pour le vol | |
| Aire de pique-nique | Non | |
| Sanitaires | Non | |
| Poubelles | Non | |
| Autres | / | |
| Zone d'exercice | | |
| Accès | A côté du parking | |
| Aménagements | Manche à air L'herbe est tondue | |
| Equipements | / | |
| Difficultés | / | |
| Sécurité / risques particuliers | / | |
| Comportement des usagers | | |
| Remarques particulières concernant le comportement des usagers | | |

| PROBLEMATIQUES ENVIRONNEMENTALES | | |
|----------------------------------|--|--|
| | | |

| | | |
|---------------------------|-------|--|
| Espèces/habitats à enjeux | / | |
| Impact potentiel ou avéré | / | |
| Statut réglementaire | Aucun | |
| Observations | | |

| ENJEUX | | |
|-------------------------|--|---|
| Enjeux sociaux | MOYEN | 6 |
| Enjeux environnementaux | FAIBLE | |
| Enjeux économiques | FAIBLE | 0 |
| Enjeux territoriaux | FORT Plusieurs sites de vol libre dans le Haut-Champsaur | 6 |
| Maîtrise foncière | Parcelle N°995 (aire de décollage)  | |

| PRECONISATIONS ET OBSERVATIONS | |
|--------------------------------|---|
| Préconisations | / |
| Observations particulières | Site très particulier, c'est LE site de départ de cross en direction de Grenoble ; un site « de performance » |

| ESTIMATION NOTATION/INDICATEURS | | |
|------------------------------------|---|----|
| Indicateurs sociaux et économiques | | 15 |
| Indicateurs de risque | * | 0 |

Gapençais

| | | |
|-----------------------------------|--------------------------|-------------------|
| Code du site : VL-09-GA | VOL LIBRE CHORGES | INDICATEUR |
|-----------------------------------|--------------------------|-------------------|




| | | |
|-------------------------------|-----------------------|--|
| Activité | vol libre | |
| Ville / Territoire | Chorges Gapençais | |
| Carte de l'ESI | | |
| Coordonnées Lambert 93 | X=960468 Y=6392476 | |
| Coordonnées GPS | X=6,282 Y=44,583 | |

| CONSTAT DE L'EXISTANT | | |
|-----------------------|--|---|
| Accès | Pour le décollage : D69 puis piste jusqu'à l'aire de décollage (route signalée en direction du col de la Gardette.). Pour l'atterrissage : N94, puis à Chorges : route vers le stade. | 1 |

| | | |
|--|---|----------|
| Stationnement | Stationnement en bord de chemin pour le décollage Stationnement au niveau du parking du stade pour l'atterrissage. | |
| Difficultés d'accès | / | |
| Fréquentation (observée au moment de la visite, période de fréquentation) | Fréquentation observée au moment de la visite (06/08/2012 aux alentours de 9h30) : Aucune voiture ni aucun pratiquant Interprétation sur la fréquentation : Au moment de la visite, le temps était peut être la raison de l'absence de pratiquant. Le site est bien fréquenté le reste du temps. | 3 |
| Zone fonctionnelle | | |
| Panneaux (explicatifs, directionnels,...) | / | |
| Aire de pique-nique | / | |
| Sanitaires | / | |
| Poubelles | / | |
| Autres | / | |
| Zone d'exercice | | |
| Accès | Direct depuis les aires de stationnement | |
| Aménagements / Equipements | présence de manches à air au décollage et à l'atterrissage | |
| Difficultés | / | |
| Sécurité / risques particuliers | Présence d'une ligne à haute tension, ce qui peut représenter un danger (notamment pour les écoles de vol libre) Traversée de la route nationale pour l'atterrissage. | * |
| Comportement des usagers | | |
| Remarques particulières concernant le comportement des usagers | / | |

| | | |
|----------------------------------|---|--|
| ENVIRONNEMENT | | |
| Espèces/habitats à enjeux | / | |
| Impact potentiel ou avéré | / | |

| | | |
|---------------------|--|--|
| | <p>ZNIEFF terrestre Type I : code 05-100-185</p> <p>Forêt Domaniale du Sapet - Crêtes du Piolit - Les Parias - Pic de Chabrières et ses Oucanes - Lac de Saint-Apollinaire et ses abords</p> <p>Faune : Vingt cinq espèces animales patrimoniales, dont deux sont déterminantes</p> <p>Flore : Onze espèces végétales déterminantes, dont quatre sont protégées au niveau national</p> <p>Site Natura2000 FR9301509 (ZSC)</p> <p>Arrêté Préfectoral de Protection de Biotope : Le Marais de Chorges à proximité</p> | |
| Observations | Le marais de Chorges, à proximité est un site présélectionné pour rejoindre le réseau ENS dans le cadre du Schéma ENS du Département. | |

| ENJEUX | | |
|--------------------------------|--|----------|
| Enjeux sociaux | <p>FORT :</p> <p>le site est bien fréquenté.</p> | 6 |
| Enjeux environnementaux | <p>FAIBLE :</p> <p>Aucun enjeu n'a été identifié</p> | |
| Enjeux économiques | <p>MOYEN :</p> <p>Pas d'activité économique sur le site.</p> <p>Site fréquenté par des prestataires</p> | 3 |
| Enjeux territoriaux | <p>FORT :</p> <p>Le site est important pour la pratique du parapente dans le Gapençais.</p> | 6 |
| Maîtrise foncière | <p>Parcelles N° 8 (aire de décollage)</p>  | |

| | | |
|--|---|--|
| | <p>Parcelles N° 137, 60 (atterrissage)</p>  | |
|--|---|--|

| PRECONISATION ET OBSERVATIONS | | |
|-------------------------------|--|--|
| Préconisations | / | |
| Observations particulières | Le maire aimerait déplacer l'atterrissage vers le nord-est | |

| ESTIMATION NOTATION/INDICATEURS | | |
|------------------------------------|---|----|
| Indicateurs sociaux et économiques | | 19 |
| Indicateurs de risque | * | 1 |

Pays du Buëch

| | | |
|-----------------------------------|--|-------------------|
| Code du site : VL-10-PB | SITE DE VOL LIBRE DELTAPLANE ET PARAPENTE DE LA LONGEAGNE | INDICATEUR |
|-----------------------------------|--|-------------------|




| | | |
|-------------------------------|--|--|
| Activité | Activité principale : Vol libre : deltaplane et parapente | |
| Nom du site | La Longeagne | |
| Ville / Territoire | Aspres sur Buëch / Pays du Buëch | |
| Carte de l'ESI | | |
| Coordonnées Lambert 93 | Décollage (Sud-Est) X= 917994 Y= 6386201 Atterrissage Chevalet X= 917622 Y= 6386201 | |
| Coordonnées GPS | Décollage : X=5,74389054955 Y=44,5398879274 | |

| CONSTAT DE L'EXISTANT | | |
|--|---|----------|
| Accès | Décollage : Depuis Aspres sur Buëch, suivre la D 1075, à la Faurie, suivre les panneaux d'indication du site. Atterrissage : depuis Aspres sur Buëch suivre les panneaux indiquant l'aérodrome du Chevalet. | 1 |
| Stationnement | Grand parking goudronné permettant le stationnement d'une cinquantaine de véhicules | 2 3 |
| Difficultés d'accès | Aucunes, mais navette assez longue entre le décollage et l'atterrissage | |
| Fréquentation (observée au moment de la visite, période de fréquentation) | Fréquentation au moment de la visite du site : Aire d'atterrissage : personne Interprétation de la fréquentation : Mauvaises conditions météo / Cependant le site est très fréquenté lors de bonnes conditions météorologiques | 5 |
| Zone fonctionnelle | | 5 |
| Panneaux (explicatifs, directionnels,...) | Panneaux de l'école de parapente, panneau de présentation du site. | |
| Aire de pique-nique | A proximité de l'atterrissage, bancs et tables | |
| Sanitaires | / | |
| Poubelles | Autour du parking, poubelles fixes | |
| Autres | Service de restauration, local de l'école de vol libre « Ressources parapente » | |
| Zone d'exercice | | |
| Accès | Depuis l'aire de stationnement | |
| Aménagements | Deux manches à air, cible matérialisée au sol | |
| Equipements | | |
| Difficultés | Variable selon l'aérologie | |
| Sécurité / risques particuliers | Cohabitation avec les activités aéronautique motorisées | |
| Comportement des usagers | | |
| Remarques particulières concernant le comportement des usagers | Site essentiellement fréquenté par les deltistes | |

| PROBLEMATIQUES ENVIRONNEMENTALES | | |
|----------------------------------|--|--|
|----------------------------------|--|--|

| | | |
|---------------------------|---|--|
| Espèces/habitats à enjeux | / | |
| Impact potentiel ou avéré | / | |
| Statut réglementaire | <p>ZIEFF terrestre type 1 : code 05-127-198</p> <p>Bois de la Longeanne et de Saint-Apôtre - col de Marjariès</p> <p>Faune : Deux espèces animales patrimoniales remarquables</p> <p>Flore : Deux espèces végétales déterminantes : la Violette des Pyrénées et le Cytise de Sauze</p> <p>Site Natura2000 FR9301511 (ZSC) à proximité</p> | |
| Observations | | |

| ENJEUX | | |
|-------------------------|---|---|
| Enjeux sociaux | FORT : Fréquentation importante | 6 |
| Enjeux environnementaux | FAIBLE | |
| Enjeux économiques | FORT : Présence d'un bar/restaurant ainsi que de prestataires de vol libre | 6 |
| Enjeux territoriaux | FORT : Site renommé du territoire | 6 |
| Maîtrise foncière | <p>Parcelle N° 1 (décollage Sud-est)</p>  <p>Parcelle N° 433 (atterrissage aérodrome)</p> | |

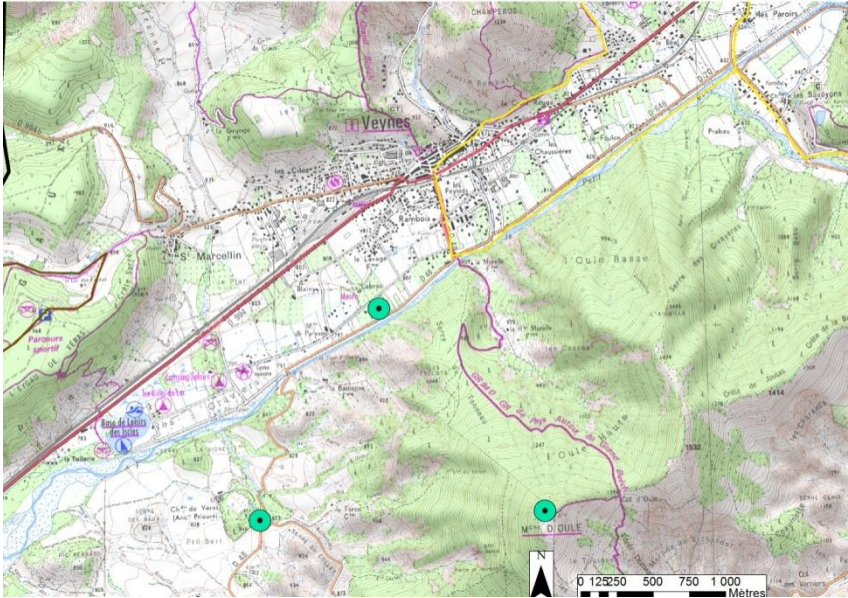


| PRECONISATIONS ET OBSERVATIONS | |
|--------------------------------|---|
| Préconisations | / |
| Observations particulières | Site sensible au vent du nord ce qui rend la pratique délicate pour les parapentistes |

| ESTIMATION NOTATION/INDICATEURS | | |
|------------------------------------|---|----|
| Indicateurs sociaux et économiques | | 34 |
| Indicateurs de risque | * | 0 |

| | | |
|-----------------------------------|--|--|
| Code du site : VL-11-PB | ATTERRISSAGE PARAPENTES DE LA MONTAGNE D'OULE | |
|-----------------------------------|--|--|




| | | |
|-------------------------------|---|--|
| Activité | Activité principale : Vol libre : parapente | |
| Nom du site | Montagne d'Oule | |
| Ville / Territoire | Oze / Pays du Buëch | |
| Carte de l'ESI |  | |
| Coordonnées Lambert 93 | Atterrissage X= 923184 Y= 6383101 | |
| Coordonnées GPS | X=5,83207845131 Y=44,5123053954 | |

| CONSTAT DE L'EXISTANT | | |
|-----------------------|--|--|
| Accès | Atterrissage : depuis Veynes suivre la route D 48, jusqu'à l'intersection avec la D49 ; stationnement et aire d'atterrissage à cette intersection. A proximité de la gare de Veynes-Dévoluy | 1 2 |

| | | |
|--|--|----------|
| Stationnement | Stationnement en bord de route, petite aire non signalées d'une capacité de 5 véhicules | |
| Difficultés d'accès | .Aucune indication | |
| Fréquentation (observée au moment de la visite, période de fréquentation) | Fréquentation au moment de la visite du site : Aire d'atterrissage : personne Interprétation de la fréquentation : Mauvaises conditions météo | 2 |
| Zone fonctionnelle | | |
| Panneaux (explicatifs, directionnels,...) | / | |
| Aire de pique-nique | / | |
| Sanitaires | / | |
| Poubelles | / | |
| Autres | / | |
| Zone d'exercice | | |
| Accès | Depuis l'aire de stationnement | |
| Aménagements | Aucune manche à air | |
| Equipements | / | |
| Difficultés | Variable selon l'aérogologie | |
| Sécurité / risques particuliers | Risque de dégradation si le champ est cultivé, accords établis entre propriétaire et pratiquants. Route départementale à proximité de la zone d'atterrissage. | |
| Comportement des usagers | | |
| Remarques particulières concernant le comportement des usagers | / | |

| | | |
|---|-------|--|
| PROBLEMATIQUES ENVIRONNEMENTALES | | |
| Espèces/habitats à enjeux | / | |
| Impact potentiel ou avéré | Aucun | |
| Statut réglementaire | Aucun | |

| | | |
|--------------|--|--|
| Observations | | |
|--------------|--|--|

| ENJEUX | | |
|-------------------------|--|---|
| Enjeux sociaux | FAIBLE | 0 |
| Enjeux environnementaux | FAIBLE | |
| Enjeux économiques | FAIBLE | 0 |
| Enjeux territoriaux | MOYEN : le Buech et le Gapençais sont reconnus pour leurs sites de vol libre | 3 |
| Maîtrise foncière | Parcelles N° 33, 34, 36  | |

| PRECONISATIONS ET OBSERVATIONS | |
|--------------------------------|---|
| Préconisations | Mieux signalé la zone, placer au moins une manche à air |
| Observations particulières | / |

| ESTIMATION NOTATION/INDICATEURS | | |
|------------------------------------|---|---|
| Indicateurs sociaux et économiques | | 8 |
| Indicateurs de risque | * | 0 |

Code du site :
VL-12-PB

ATTERRISSAGE DELTAPLANES ET PARAPENTES LARAGNE




| | | |
|------------------------|---|--|
| Activité | Activité principale : Vol libre : deltaplane et parapente | |
| Nom du site | Atterrissage à Laragne | |
| Ville / Territoire | Laragne / Pays du Buëch | |
| Carte de l'ESI | | |
| Coordonnées Lambert 93 | X=923309 Y=6361158 | |
| Coordonnées GPS | X=5,800371 Y=44,3175997315 | |

CONSTAT DE L'EXISTANT

| | | |
|--|--|----------|
| Accès | 1/Laragne Ouest : L'aire d'atterrissage est très bien fléchée dans Laragne, indications depuis le centre du village (vers décollage et atterrissage) 2/Laragne Camping : Suivre les indications liées au camping de Laragne | 1 |
| Stationnement | 1/Grand parking signalé en gros graviers permettant le stationnement d'une cinquantaine de véhicules 2/Parking du camping | 2 3 |
| Difficultés d'accès | Aucunes, mais navette relativement longue entre le décollage et l'atterrissage | |
| Fréquentation (observée au moment de la visite, période de fréquentation) | Fréquentation au moment de la visite du site : Aire d'atterrissage Ouest : personne Camping : 5 personnes Interprétation de la fréquentation : L'aire d'atterrissage du camping est plus utilisé par les deltistes (surtout en été car la majorité loge sur place) | 5 |
| Zone fonctionnelle | | 5 |
| Panneaux (explicatifs, directionnels,...) | | |
| Aire de pique-nique | Buvette au camping | |
| Sanitaires | Sur le camping | |
| Poubelles | Sur le camping | |
| Autres | De nombreux deltistes logent sur le camping (présence de nombreuses voitures équipées pour transporter un deltaplane) | |
| Zone d'exercice | | |
| Accès | | |
| Aménagements | Un manche à air + un drapeau pour indiquer le lieu et le sens/intensité du vent | |
| Equipements | | |
| Difficultés | | |
| Sécurité / risques particuliers | | |
| Comportement des usagers | | |
| Remarques particulières concernant le comportement des usagers | | |

PROBLEMATIQUES ENVIRONNEMENTALES

| | | |
|---------------------------|---|--|
| Espèces/habitats à enjeux | | |
| Impact potentiel ou avéré | | |
| Statut réglementaire | <p>ZIEFF terrestre type 1 : code 05-135-242</p> <p>Montagne de Chabre</p> <p>Faune : Trois espèces animales patrimoniales, dont une déterminante</p> <p>Flore : Dix espèces végétales déterminantes, dont une est protégée au niveau national : la Serratule à feuilles de chanvre d'eau</p> <p>Site Natura2000 FR9301519 (ZSC)</p> | |
| Observations | | |

| ENJEUX | | |
|-------------------------|--|-----------|
| Enjeux sociaux | <p>FORT :</p> <p>Fréquentation importante, notamment par des touristes étrangers</p> | 6 |
| Enjeux environnementaux | <p>MOYEN</p> | * |
| Enjeux économiques | <p>FORT :</p> <p>Importance du deltaplane pour l'économie locale : camping, prestataires...</p> | 6 |
| Enjeux territoriaux | <p>TRES FORT :</p> <p>le site de Laragne a une renommée internationale pour la pratique du deltaplane</p> | 10 |
| Maîtrise foncière | <p>Parcelle N°700 (atterrissage ouest)</p>  <p>Parcelle N° 34, 35, 143, 144, 1267 (atterrissage camping)</p> | |



| PRECONISATIONS ET OBSERVATIONS | |
|--------------------------------|--|
| Préconisations | |
| Observations particulières | Site sensible au vent du nord ce qui rend la pratique délicate pour les parapentistes et le développement d'écoles |

| ESTIMATION NOTATION/INDICATEURS | | |
|------------------------------------|---|----|
| Indicateurs sociaux et économiques | | 38 |
| Indicateurs de risque | * | 1 |

Code du site :
VL-13-PB

MONTAGNE DE CHABRE / DECOLLAGES SUD ET NORD



| | | |
|----------------------------------|--|--|
| <p>Activité</p> | <p>Activité principale : Vol libre : deltaplane Autres activités présent sur le site : VTT, Randonnée pédestre</p> | |
| <p>Nom du site</p> | <p>Montagne de Chabre</p> | |
| <p>Ville / Territoire</p> | <p>Châteauneuf-de-Chabre / Pays du Buëch</p> | |
| <p>Carte de l'ESI</p> | | |

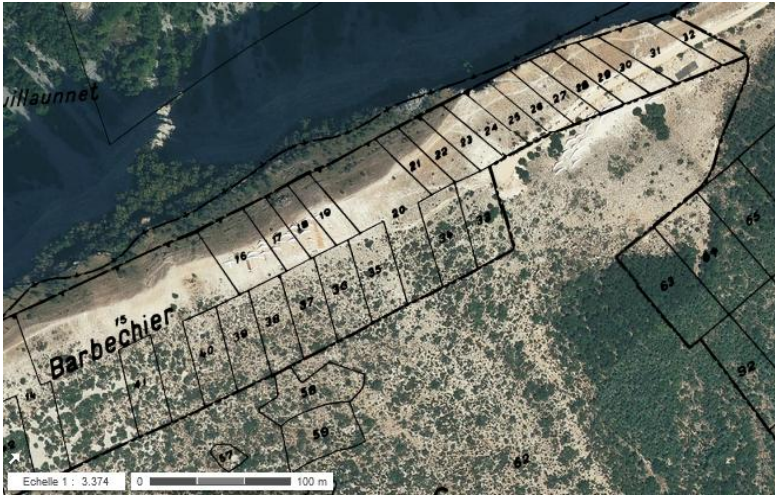
| | | |
|-------------------------------|--|--|
| Coordonnées Lambert 93 | Déco Nord X=920387 Y=6359281 | |
| | Déco Sud X=922022 Y=6360165 | |
| Coordonnées GPS | Déco Nord X=5,762747 Y=44,2978505292 | |
| | Déco Sud X=5,783622 Y=44,3052847747 | |

| CONSTAT DE L'EXISTANT | | |
|--|--|------------------------|
| Accès | Suivre la route des Gorges de la Méouge, et monter vers le Col de Chabre. Tout le long de la montée vers le Col les différents décollages sont indiqués (décollages utilisés en cas de faible vent/part les parapentistes/si difficultés particulières) Une navette depuis Laragne en été | 1 5 |
| Stationnement | Décollage Sud : Stationnement possible pour 4 -5 voitures maximum. Décollage Nord : Stationnement au niveau de la table d'orientation (une dizaine de véhicules) | 3 |
| Difficultés d'accès | Aucune | |
| Fréquentation (observée au moment de la visite, période de fréquentation) | Fréquentation au moment de la visite du site : 12/07/2012 3 voitures (dont 2 voitures étrangères) 3 deltistes + 3 autres personnes Interprétation de la fréquentation : Site avec une réputation internationale, fréquentation importante pendant l'été lors des heures de vol | 5 |
| Zone fonctionnelle | | 3 |
| Panneaux (explicatifs, directionnels,...) | Un panneau explicatif posé par EDF Des manches à air pour donner la direction/intensité du vent | |
| Aire de pique-nique | 2 tables de pique-nique | |
| Sanitaires | Des toilettes au décollage Sud, mais ils ne sont pas nettoyés très régulièrement ce qui n'incite pas les deltistes à les utiliser | |
| Poubelles | Non, pas sur les sites de décollage | |
| Autres | / | |
| Zone d'exercice | | |
| Accès | Pour le décollage Sud : à 20 mètres du parking Pour le décollage Nord : à une centaine de mètres du parking (mais possibilité | |

| | | |
|---|--|--|
| | de monter la voiture un peu plus) | |
| Aménagements | Des « tapis » de décollage qui permettent d'éviter la dégradation du sol Un tremplin sur le décollage Nord Les équipements et aménagements datent pour la plupart du Championnat du Monde de Deltaplane qui a eu lieu sur la Montagne de Chabre en 2008 (pré mondiaux) et 2009 | |
| Equipements | / | |
| Difficultés | Les vents sont forts sur ce site, cela explique la forte fréquentation de deltaplanes. | |
| Sécurité / risques particuliers | | |
| Comportement des usagers | | |
| Remarques particulières concernant le comportement des usagers | Rien à signaler | |

| | | |
|---|--|--|
| PROBLEMATIQUES ENVIRONNEMENTALES | | |
| Espèces/habitats à enjeux | / | |
| Impact potentiel ou avéré | / | |
| Statut réglementaire | ZIEFF terrestre type 1 : Montagne de Chabre code : 05-135-242 Faune : Trois espèces animales patrimoniales, dont une déterminante Flore : Onze espèces végétales déterminantes, dont une est protégée au niveau national (la Serratule à feuilles de chanvre d'eau) et cinq protégées en région PACA. | |
| Observations | / | |

| | | |
|--------------------------------|--|-----------|
| ENJEUX | | |
| Enjeux sociaux | FORT | 6 |
| Enjeux environnementaux | MOYEN Impact des voitures qui font les rotations pour déposer et rechercher les deltistes | * |
| Enjeux économiques | FORT Pratiquants étrangers ou hors départements qui viennent en vacances à Laragne pour la pratique du deltaplane. Se logent essentiellement au camping de Laragne (lieu de RDV des deltistes et du Club) Des prestataires pour un baptême en deltaplane ou en parapente | 6 |
| Enjeux territoriaux | TRES FORT Un site de deltaplane international / Accueil de Championnats du Monde en | 10 |

| | |
|--------------------------|--|
| | 2008-2009 Les pratiquants étrangers et nationaux viennent exprès sur Laragne pour la pratique du deltaplane à la Montagne de Chabre |
| Maîtrise foncière | Parcelles N° 15 à 41 (décollage Sud)  |

| PRECONISATIONS ET OBSERVATIONS | |
|-----------------------------------|---|
| Préconisations | <i>Goudronner l'accès au décollage Sud pour stabiliser le terrain</i> <i>Nettoyer les toilettes de manière régulière</i> <i>Installer des poubelles</i> |
| Observations particulières | / |

| ESTIMATION NOTATION/INDICATEURS | | |
|---|---|----|
| Indicateurs sociaux et économiques | | 43 |
| Indicateurs de risque | * | 1 |

*Elaboration du Plan Départemental des Espaces, Sites et Itinéraires pour un développement maîtrisé de
 s sports de nature dans le département des Hautes-Alpes*



| | |
|---|---|
| <p><i>Rapport de Phase 1 Décembre 2012</i></p> | <p><i>Recueil des fiches ESI relatifs aux sports de nature dans le département des Hautes-Alpes</i></p> <p><i>Fiches sites décollage et/ou atterrissage de vol libre</i></p> |
|---|---|

Sommaire

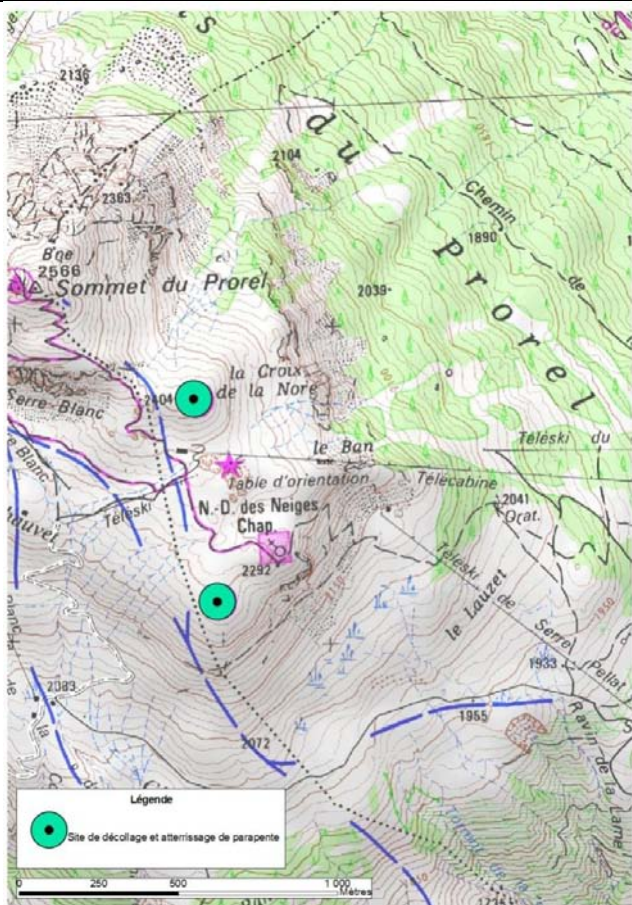
| | |
|--|----|
| Fiches de décollage et/ou atterrissage de vol libre :..... | 3 |
| Briançonnais | 3 |
| Pays des Ecrins..... | 7 |
| Queyras | 15 |
| Embrunais-Savinois | 19 |
| Champsaur-Valgaudemar..... | 35 |
| Gapençais | 47 |
| Pays du Buëch..... | 51 |

Fiches de décollage et/ou atterrissage de vol libre :

Briançonnais

| | | |
|----------------------------------|--|-------------------|
| Code du site : VL-01-B | LE PROREL – DECOLLAGES DE PARAPENTE | INDICATEUR |
|----------------------------------|--|-------------------|

| | | | |
|---|---|--|--|
|  |  |  | |
|---|---|--|--|

| | | |
|---------------------------|--|--|
| Activité | Activité principale : vol libre Autres activités : randonnée pédestre | |
| Ville / Territoire | Briançon Briançonnais | |
| Carte de l'ESI |  | |

| | | |
|------------------------------|--|--|
| Coordonnées Lambert93 | X=(1)983137 et(2) 983062 Y=(1)6428319 et (2)6428967 | |
| Coordonnées GPS | X= (1) 6,587719 et (2) 6,587145 Y= (1) 44,896161 et (2) 44,901927 | |

| CONSTAT DE L'EXISTANT | | |
|--|--|----------|
| Accès | N94 en direction de Briançon. Parking du télécabine du Prorel indiqué en arrivant à Briançon. Accès au site de pratique par le télécabine du Prorel. Accès en train (gare de Briançon) + Bus de Briançon TUB + Télécabine | 1 5 |
| Stationnement | Un parking indiqué « parking du Prorel » (170 places), payant. Stationnements payant dans les rues proches du télécabine du Prorel. | 2 3 |
| Difficultés d'accès | / | |
| Fréquentation (observée au moment de la visite, période de fréquentation) | Fréquentation observée au moment de la visite (le 03/08/2012, vers 10h00) : - 10 parapentistes Interprétation de la fréquentation : Le site semble très fréquenté, notamment le matin (l'après-midi, la brise étant trop forte, la pratique du vol libre est quasi inexistante) | 5 |
| Zone fonctionnelle | | 5 |
| Panneaux (explicatifs, directionnels,...) | Au niveau de l'aire de décollage : panneau de présentation des itinéraires de vol et de localisation des atterrissages. Panneaux directionnels dès la sortie du télécabine pour signaler le décollage. | |
| Aire de pique-nique | / | |
| Sanitaires | Toilettes dans les locaux d'accueil du télécabine (station de départ) | |
| Poubelles | Poubelles classiques au niveau de la station de départ et d'arrivée du télécabine. | |
| Autres | Tous commerces à Briançon, hébergement, restauration. | |
| Zone d'exercice | | |
| Accès | Par la télécabine du Prorel puis par un sentier signalé | |
| Aménagements / Equipements | Une aire de décollage officialisée par une manche à air et un panneau de présentation des itinéraires de vol. Une autre aire moins officielle, fréquemment utilisée. L'utilisation de l'une ou l'autre de ces aires est dépendante des conditions météorologiques. | |
| Difficultés | Brise forte l'après-midi. | |

| | | |
|--|---|--|
| Sécurité / risques particuliers | / | |
| Comportement des usagers | | |
| Remarques particulières concernant le comportement des usagers | / | |

| | | |
|---------------------------|---|--|
| ENVIRONNEMENT | | |
| Espèces/habitats à enjeux | Espèces à enjeu : grands rapaces et grands mammifères (bouquetins, chamois,...) | |
| Impact potentiel ou avéré | Impact potentiel : - Dérangement | |
| Statut réglementaire | / | |
| Observations | | |

| | | |
|-------------------------|--|----------|
| ENJEUX | | |
| Enjeux sociaux | FORT : Le site est très fréquenté. | 6 |
| Enjeux environnementaux | MOYEN : Les impacts sur la faune sont potentiels et non avérés. | * |
| Enjeux économiques | FORT : La forte fréquentation associée à la nécessité d'utiliser le télécabine du Prorel pour accéder au site engendre des retombées économiques non négligeable. Le site est fréquenté par des prestataires. | 6 |
| Enjeux territoriaux | MOYEN : La pratique du vol libre est importante dans le département des Hautes-Alpes. Les sites de pratique peuvent devenir une vitrine de département en les mettant plus en valeur. | 3 |
| Maîtrise foncière | Parcelle N° 22 (décollage) | |



| PRECONISATION ET OBSERVATIONS | | |
|-----------------------------------|---|--|
| Préconisations | Pas de préconisations spécifiques au site de pratiques. En revanche, il peut être intéressant de mettre en place un tarif « parapentiste » pour la télécabine du Prorel. | |
| Observations particulières | / | |

| ESTIMATION NOTATION/INDICATEURS | | |
|---|---|----|
| Indicateurs sociaux et économiques | | 36 |
| Indicateurs de risque | * | 0 |

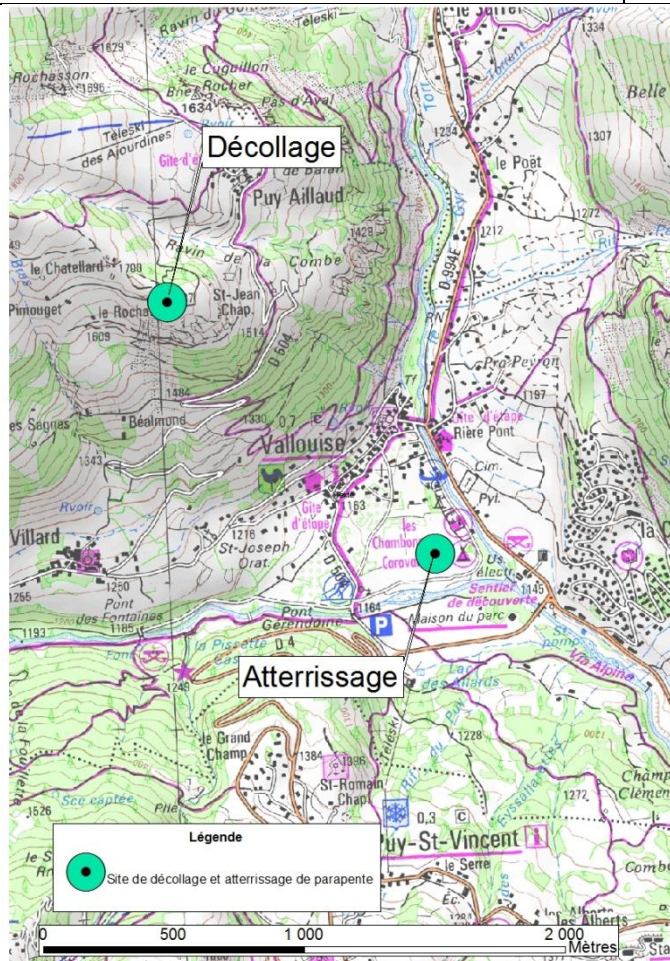
Pays des Ecrins

| | | |
|-----------------------------------|---|-------------------|
| Code du site : VL-02-PE | AIRE D'ATTERRISSAGE DE PUY AILLAUD | INDICATEUR |
|-----------------------------------|---|-------------------|



| | | |
|---------------------------|------------------------------|--|
| Activité | vol libre | |
| Ville / Territoire | Vallouise Pays des Ecrins | |

Carte de l'ESI



| | | |
|------------------------------|-----------------------------|--|
| Coordonnées Lambert93 | X=975667 Y=6421925 | |
| Coordonnées GPS | X= 6,489611 Y= 44,841662 | |

| CONSTAT DE L'EXISTANT | | |
|--|---|----------|
| Accès | D994E jusqu'à Vallouise puis route d'accès au camping. | 1 |
| | Gare de l'Argentière + Navette 05 Voyageurs | 5 |
| Stationnement | Stationnement possible le long de la route menant au camping. | 3 |
| | Capacité : 150 places. | 2 |
| Difficultés d'accès | / | |
| Fréquentation (observée au moment de la visite, période de fréquentation) | <p>Fréquentation observée au moment de la visite (01/08/2012 aux alentours de 15h30) :</p> <ul style="list-style-type: none"> - Quelques voitures au niveau de l'aire de stationnement - Aucun pratiquant <p>Interprétation sur la fréquentation :</p> <p>Le site semble être utilisé fréquemment, mais pas dans l'après-midi (la bise trop forte rendant la pratique difficile).</p> <p>Les vols sont possibles le matin et le soir (en été), les vols sont rendus difficiles par la bise soutenue en milieu de journée.</p> | 5 |
| Zone fonctionnelle | | 3 |
| Panneaux (explicatifs, directionnels,...) | <p>Panneau de la FFVL.</p> <p>Panneau de publicité d'un prestataire de vol libre.</p> <p>Affiche explicative quant à l'utilisation de l'atterrissage.</p> | |
| Aire de pique-nique | / | |
| Sanitaires | / | |
| Poubelles | conteneur au niveau de l'aire de stationnement. | |
| Autres | Présence d'un camping | |
| Zone d'exercice | | |
| Accès | Depuis l'aire de stationnement à l'entrée du camping, l'accès au site se fait en traversant le camping. | |
| Aménagements / Equipements | <p>L'aire d'atterrissage est matérialisée au sol par de la rubalise.</p> <p>Présence d'une manche à air.</p> <p>Présence de flamme pour marquer d'avantage l'aire d'atterrissage.</p> | |
| Difficultés | / | |

| | | |
|---|--|--|
| Sécurité / risques particuliers | un arbre est présent au niveau de l'aire d'atterrissage, et peut potentiellement représenter un risque pour la sécurité des pratiquants. | |
| Comportement des usagers | | |
| Remarques particulières concernant le comportement des usagers | / | |

| | | |
|----------------------------------|--|--|
| ENVIRONNEMENT | | |
| Espèces/habitats à enjeux | espèces potentiellement impactées : grands rapaces | |
| Impact potentiel ou avéré | impact potentiel : Dérangement | |
| Statut réglementaire | / | |
| Observations | / | |


| | | |
|--------------------------------|---|----------|
| ENJEUX | | |
| Enjeux sociaux | MOYEN : Le site semble être fréquemment utilisé, mais pas de manière importante. | 3 |
| Enjeux environnementaux | MOYENS : Les impacts sur les espèces sont potentiels et non avérés. | * |
| Enjeux économiques | FORT : Le site est fréquenté de manière importante par des prestataires. | 6 |
| Enjeux territoriaux | MOYEN : Le Pays des Ecrins ou Vallouise ne sont pas renommés pour la pratique du vol libre. | 3 |
| Maîtrise foncière | Parcelle N° 1357 | |



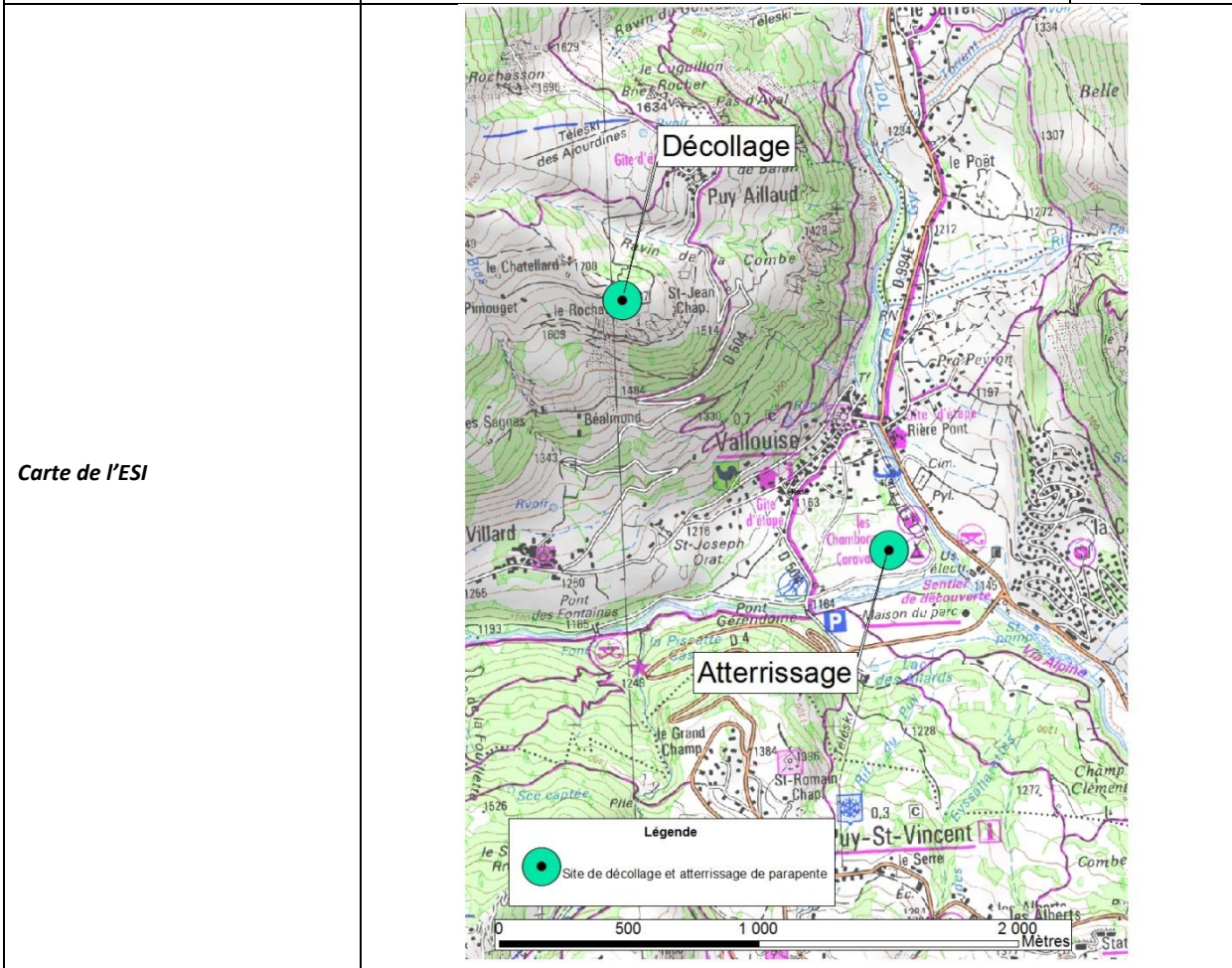
| PRECONISATION ET OBSERVATIONS | | |
|-----------------------------------|--|--|
| Préconisations | Décaler la zone d'atterrissage pour l'éloigner de l'arbre, ou couper celui-ci. | |
| Observations particulières | Site de paralpinisme important ; décollage du Pelvoux et atterrissage à Vallouise, le seul site qui permet de faire des circuits dans les Ecrins | |

| ESTIMATION NOTATION/INDICATEURS | | |
|---|---|----|
| Indicateurs sociaux et économiques | | 31 |
| Indicateurs de risque | * | 1 |

| | | |
|-----------------------------------|--|-------------------|
| Code du site : VL-03-PE | AIRE DE DECOLAGE DE PUY AILLAUD | INDICATEUR |
|-----------------------------------|--|-------------------|



| | | |
|---------------------------|------------------------------|--|
| Activité | vol libre | |
| Ville / Territoire | Vallouise Pays des Ecrins | |

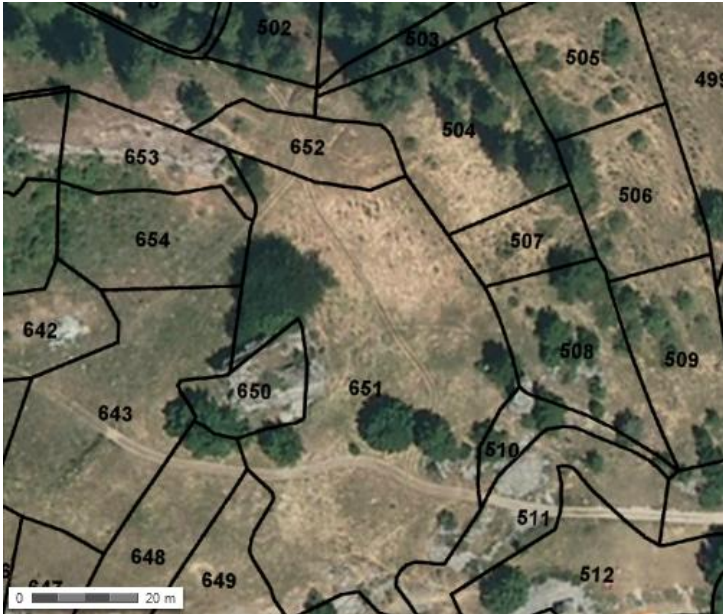


| | | |
|-------------------------------|-----------------------------|--|
| Coordonnées Lambert 93 | X=974639 Y=6422889 | |
| Coordonnées GPS | X= 6,477153 Y= 44,850737 | |

| CONSTAT DE L'EXISTANT | | |
|--|--|----------|
| Accès | D994E jusqu'à Vallouise puis D504 jusqu'à Puy Aillaud. Gare à l'Argentière + Navette 05 Voyageur jusqu'à Vallouise | 1 |
| Stationnement | Stationnement possible en bord de route au sommet du hameau de Puy Aillaud. Capacité : une dizaine de places. | 3 |
| Difficultés d'accès | Dans le hameau de Puy Aillaud, la route étroite rend le croisement difficile. | |
| Fréquentation (observée au moment de la visite, période de fréquentation) | Fréquentation observée au moment de la visite (01/08/2012 aux alentours de 15h) : <ul style="list-style-type: none"> - 8 voitures - Aucun pratiquant de vol libre. Interprétation sur la fréquentation : Le site semble être utilisé fréquemment, mais pas dans l'après-midi (la bise trop forte rendant la pratique difficile). | 5 |
| Zone fonctionnelle | | |
| Panneaux (explicatifs, directionnels,...) | / | |
| Aire de pique-nique | / | |
| Sanitaires | / | |
| Poubelles | conteneur au niveau de l'aire de stationnement. | |
| Autres | / | |
| Zone d'exercice | | 3 |
| Accès | Depuis l'aire de stationnement, une piste permet d'accéder au site de décollage. L'accès n'est pas signalé. | |
| Aménagements / Equipements | Présence d'une manche à air. surface de décollage entretenue (herbe rase) | |
| Difficultés | / | |
| Sécurité / risques particuliers | / | |
| Comportement des usagers | | |

| | | |
|--|---|--|
| Remarques particulières concernant le comportement des usagers | / | |
|--|---|--|

| ENVIRONNEMENT | | |
|---------------------------|---|--|
| Espèces/habitats à enjeux | espèces potentiellement impactées : grands rapaces | |
| Impact potentiel ou avéré | impact potentiel : Dérangement | |
| Statut réglementaire | / | |
| Observations | Aire optimale d'adhésion au Parc National des Ecrins Possibilité que le site soit en aire d'adhésion fin juin (consultation des communes sur leur adhésion à la charte du PNE) | |

| ENJEUX | | |
|-------------------------|---|----------|
| Enjeux sociaux | MOYEN : Le site semble être fréquemment utilisé, mais pas de manière importante. | 3 |
| Enjeux environnementaux | MOYENS : Les impacts sur les espèces sont potentiels et non avérés. | * |
| Enjeux économiques | FORT : Le site est fréquenté de manière importante par des prestataires. | 6 |
| Enjeux territoriaux | MOYEN : Le Pays des Ecrins ou Vallouise ne sont pas renommés pour la pratique du vol libre. | 3 |
| Maîtrise foncière | Parcelle N° 651  | |

| PRECONISATION ET OBSERVATIONS | | |
|-----------------------------------|---|--|
| Préconisations | Mettre en place une signalétique d'accès. Installer un panneau FFVL de présentation du site. | |
| Observations particulières | | |

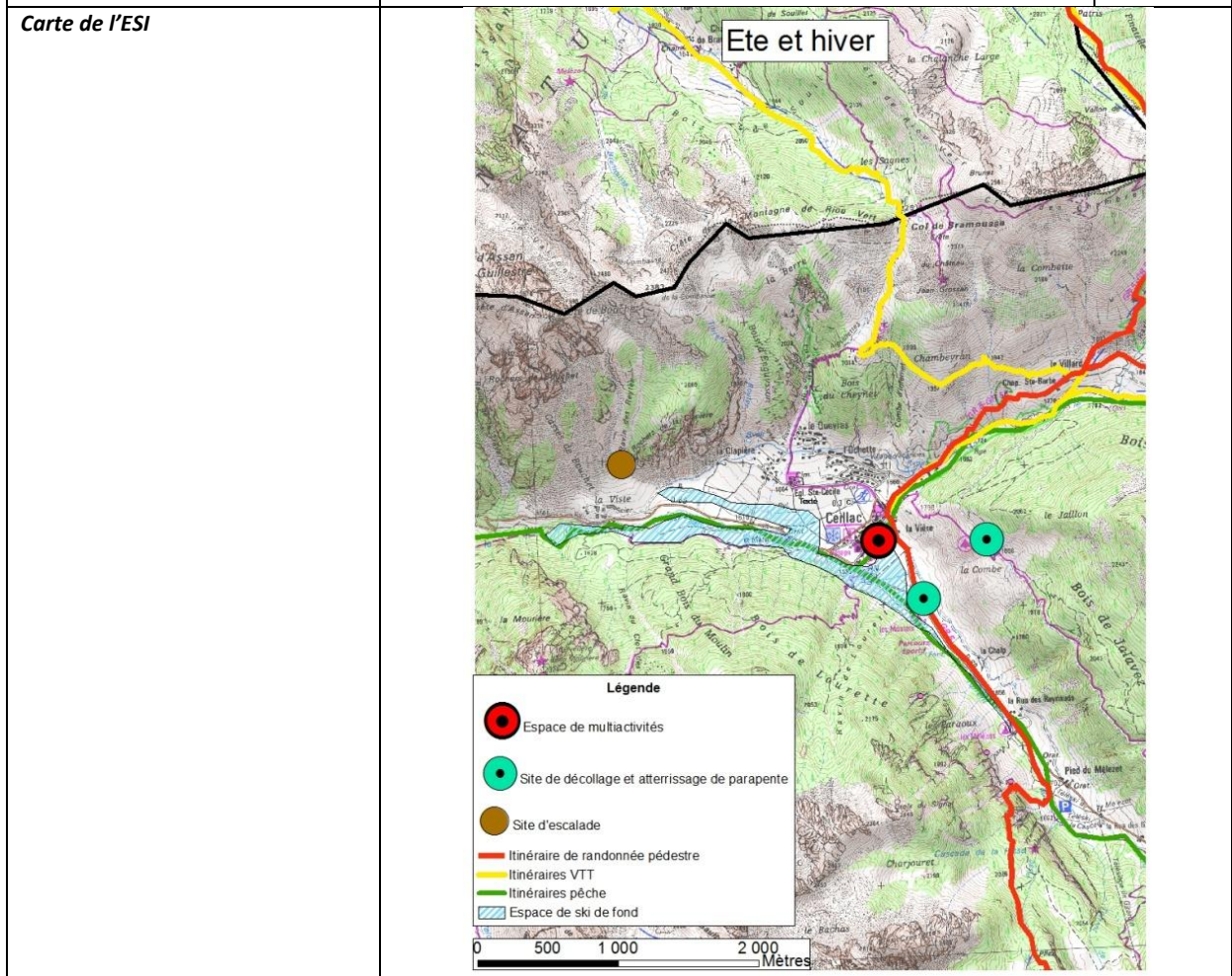
| ESTIMATION NOTATION/INDICATEURS | | |
|---|---|----|
| Indicateurs sociaux et économiques | | 24 |
| Indicateurs de risque | * | 1 |

Queyras

| | | |
|----------------------------------|--------------------------|-------------------|
| Code du site : VL-04-Q | VOL LIBRE CEILLAC | INDICATEUR |
|----------------------------------|--------------------------|-------------------|



| | | |
|---------------------------|--------------------|--|
| Activité | vol libre | |
| Ville / Territoire | Ceillac Queyras | |



| | | |
|------------------------------|---------------------------|--|
| Coordonnées Lambert93 | X=1006601 Y=6407393 | |
| Coordonnées GPS | X=6,871595 Y=44,697999 | |

| CONSTAT DE L'EXISTANT | | |
|--|---|----------|
| Accès | D947 puis D60. Une route à gauche permet d'accéder facilement à l'aire d'atterrissage Pour le décollage, l'accès n'est pas possible en voiture : une piste partant de la route dans la vallée du Cristillan permet d'y accéder mais elle est fermée par une clôture. | |
| Stationnement | Le stationnement est interdit au niveau de l'aire d'atterrissage. Au départ de la piste pour accéder au décollage, il n'y a pas d'aire de stationnement. Les aires de stationnement possible se situent dans le village de Ceillac. | |
| Difficultés d'accès | / | |
| Fréquentation (observée au moment de la visite, période de fréquentation) | Fréquentation observée au moment de la visite (24/07/2012 vers 17h15) : - Aucun pratiquant du fait d'une météo défavorable à la pratique. Le panneau d'information sur l'aire d'atterrissage informe les usagers que tous les cours du jour sont annulés du fait de cette météo. Interprétation de la fréquentation : Le site est très fréquenté et souffre parfois d'une fréquentation très importante par les écoles de vol libre, qui peut induire des problèmes de sécurité. Cohabitation parfois délicate entre les autonomes et les écoles de vol | 5 |
| Zone fonctionnelle | | 3 |
| Panneaux (explicatifs, directionnels,...) | Panneau d'information relatif au site de pratique au niveau de l'aire d'atterrissage. | |
| Aire de pique-nique | tables et chapiteau mis en place par le prestataire de vol libre. | |
| Sanitaires | / | |
| Poubelles | / | |
| Autres | / | |
| Zone d'exercice | | |
| Accès | L'aire d'atterrissage est accessible directement depuis la route. Pour l'aire de décollage, depuis la route dans la vallée du Cristillan, une petite marche d'approche est nécessaire. | |

| | | |
|---|---|---|
| Aménagements / Equipements | Les équipements / aménagements sont adaptés à la pratique. Les aires sont dégagées. Au niveau de l'aire d'atterrissage, l'on trouve une manche à air et des flammes pour délimiter la zone, ainsi que le panneau d'information. | |
| Difficultés | Les vols sont « faciles » sur Ceillac, c'est un site très utilisé par et pour les débutants. | |
| Sécurité / risques particuliers | La question de la sécurité est en jeu par rapport à la forte fréquentation du site par les écoles de parapente. A Annecy, un régulateur au décollage du site a été installé afin de résoudre ces problèmes de forte fréquentation. | * |
| Comportement des usagers | | |
| Remarques particulières concernant le comportement des usagers | / | |

| | | |
|----------------------------------|---|--|
| ENVIRONNEMENT | | |
| Espèces/habitats à enjeux | / | |
| Impact potentiel ou avéré | / | |
| Statut réglementaire | ZNIEFF terrestre Type I : code 05-108-135 Versant ubac de Saint-Véran - crêtes du pic de Caramantran et de la tête des Toillies - tête de Longet Faune : Seize espèces animales patrimoniales, dont huit sont déterminantes Flore : Dix-sept espèces végétales déterminantes sont présentes, dont cinq sont protégées au niveau national Site Natura2000 FR9301504 (ZSC) Parc Naturel Régional du Queyras | |
| Observations | / | |

| | | |
|--------------------------------|--|----------|
| ENJEUX | | |
| Enjeux sociaux | FORT : C'est le seul site de vol libre du Queyras. Il semble être bien fréquenté par les prestataires et les pratiquants (cours) | 6 |
| Enjeux environnementaux | FAIBLE : Aucun enjeu n'a été identifié. | |
| Enjeux économiques | FORT : Le site semble bien fréquenté par des prestataires | 6 |

| | | |
|----------------------------|--|----------|
| Enjeux territoriaux | MOYEN : L'activité de vol libre a tendance à bien se développer dans le département et pourrait bien devenir une activité phare. | 3 |
| Maîtrise foncière | | |

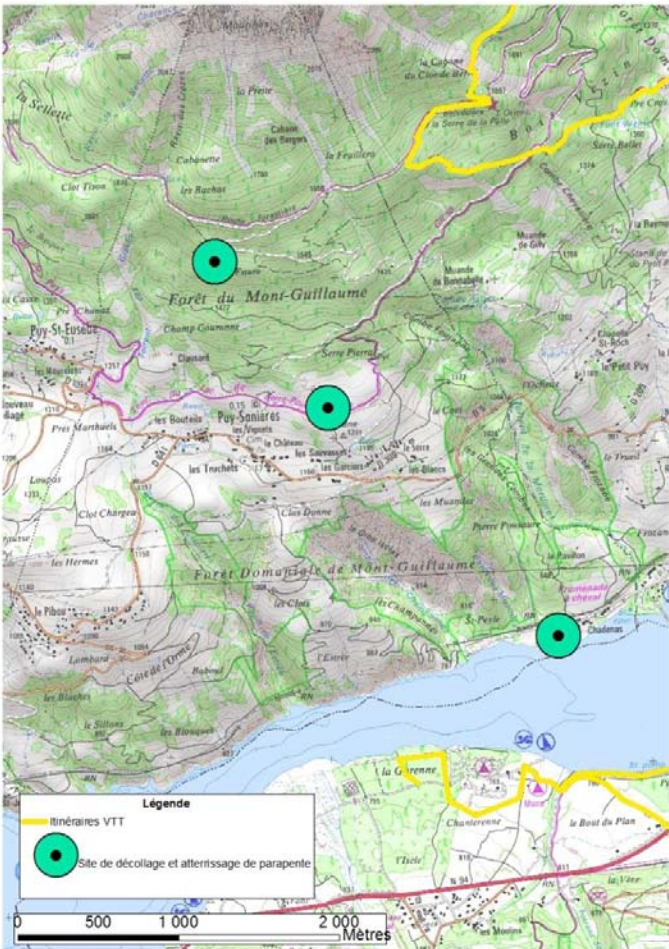
| | | |
|--------------------------------------|---|--|
| PRECONISATION ET OBSERVATIONS | | |
| Préconisations | Réguler la fréquentation : regarder ce qui a été aménagé à Annecy (régulateur de vol) et les retours sur ce système | |
| Observations particulières | / | |

| | | |
|---|---|----|
| ESTIMATION NOTATION/INDICATEURS | | |
| Indicateurs sociaux et économiques | | 23 |
| Indicateurs de risque | * | 1 |

Embrunais-Savoins

| | | |
|-----------------------------------|---------------------------------|-------------------|
| Code du site : VL-05-ES | VOL LIBRE MONT GUILLAUME | INDICATEUR |
|-----------------------------------|---------------------------------|-------------------|





| | | |
|-------------------------------|---|--|
| Activité | vol libre | |
| Ville / Territoire | Embrun Embrunais - Savoins | |
| Carte de l'ESI |  | |
| Coordonnées Lambert 93 | Décollage : X=972527 Y=6391367 | |
| Coordonnées GPS | Décollage X= 6,43310611928 Y= 44,568054 | |

| CONSTAT DE L'EXISTANT | | |
|--|---|--------|
| Accès | <p>Pour le décollage : route de Caléryère jusqu'au parking de la Forêt. Ensuite, une piste en direction de Puy Sanière permet de rejoindre l'aire de décollage.</p> <p>Pour l'atterrissage du plan d'eau : route en direction du plan d'eau, puis la digue permet d'accéder à l'atterrissage.</p> <p>Pour l'atterrissage de Chadenas : route en direction de Chadenas jusqu'au bout de la route, puis aire d'atterrissage en bord de lac.</p> | 1 |
| Stationnement | <p>Pour le décollage : pas de stationnement sur site. Stationnement possible au parking de la forêt. Aire aménagée d'une quarantaine de place. / la piste est assez longue pour arriver au décollage.</p> <p>Pour l'atterrissage du plan d'eau : aires de stationnement aménagées du plan d'eau (environ 300 places)</p> <p>Pour l'atterrissage de Chadenas : parking privé de l'Espace Vacances de Chadenas.</p> | 2 3 |
| Difficultés d'accès | / | |
| Fréquentation (observée au moment de la visite, période de fréquentation) | <p>Fréquentation observée au moment de la visite (14/08/2012 aux alentours de 17 heures) :</p> <p>Aucun pratiquant observé.</p> <p>Interprétation sur la fréquentation :</p> <p>L'absence de fréquentation s'explique certainement par le fait que les conditions propices pour voler sur ce site se retrouvent le matin et non le soir. Le site n'est pas fréquentable à partir de midi (car le vent devient très important)</p> <p>Le site est très fréquenté par les prestataires de vol libre d'Embrun.</p> | 5 |
| Zone fonctionnelle | | |
| Panneaux (explicatifs, directionnels,...) | Au niveau de l'aire de décollage : panneau FFVL. | |
| Aire de pique-nique | / | |
| Sanitaires | / | |
| Poubelles | / | |
| Autres | | |
| Zone d'exercice | | |
| Accès | <p>Pour l'aire de décollage : par la piste en direction de Puy Sanière.</p> <p>Pour l'atterrissage du Plan d'eau : depuis les aires de stationnement, il convient de rejoindre la digue et de la suivre.</p> <p>Pour l'atterrissage de Chadenas : depuis le parking de l'Espace de Vacances de Chadenas, il faut rejoindre le lac.</p> | |

| | | |
|---|--|--|
| Aménagements / Equipements | <p>Au niveau de l'aire de décollage : aménagements et équipements adaptés : manche à air, tapis. Le site a été aménagé par et pour les prestataires de vol libre : le décollage est aménagé et a été « percé » dans la forêt</p> <p>Pour l'aire d'atterrissage du plan d'eau : pas d'aménagement, pas d'équipement, site pas vraiment adapté à la pratique (de nombreux petits arbres)</p> <p>Pour l'aire d'atterrissage de Chadenas : manche à air, site non aménagé mais adapté à la pratique.</p> | |
| Difficultés | / | |
| Sécurité / risques particuliers | Pour l'aire d'atterrissage du plan d'eau : de nombreux petits arbres qui peuvent représenter un danger pour les usagers. | |
| Comportement des usagers | | |
| Remarques particulières concernant le comportement des usagers | / | |

| | | |
|----------------------------------|--|--|
| ENVIRONNEMENT | | |
| Espèces/habitats à enjeux | / | |
| Impact potentiel ou avéré | / | |
| Statut réglementaire | <p>ZNIEFF terrestre Type I : code 05-100-187</p> <p>Versant sud-est du mont Guillaume et bois de la Sellette</p> <p>Faune : une espèce animale patrimoniale remarquable : leTétras lyre</p> <p>Flore : Une espèce végétale déterminante : l'Astragale queue-de-renard</p> | |
| Observations | <p>Aire optimale d'adhésion au Parc National des Ecrins</p> <p>Possibilité que le site soit en aire d'adhésion fin juin (consultation des communes sur leur adhésion à la charte du PNE)</p> | |

| | | |
|--------------------------------|--|----------|
| ENJEUX | | |
| Enjeux sociaux | <p>FORT :</p> <p>Les sites semblent être fréquentés le matin. Fréquentation importante par les prestataires de vol libre.</p> | 6 |
| Enjeux environnementaux | <p>FAIBLE :</p> <p>Aucun enjeu n'a été identifié.</p> | |
| Enjeux économiques | <p>FORT :</p> <p>Les prestataires de vol libre d'Embrun fréquentent bien ces sites.</p> | 6 |
| Enjeux territoriaux | <p>MOYEN :</p> <p>Beau site de vol libre, survol du lac. L'Embrunais-Savinois présente</p> | 3 |

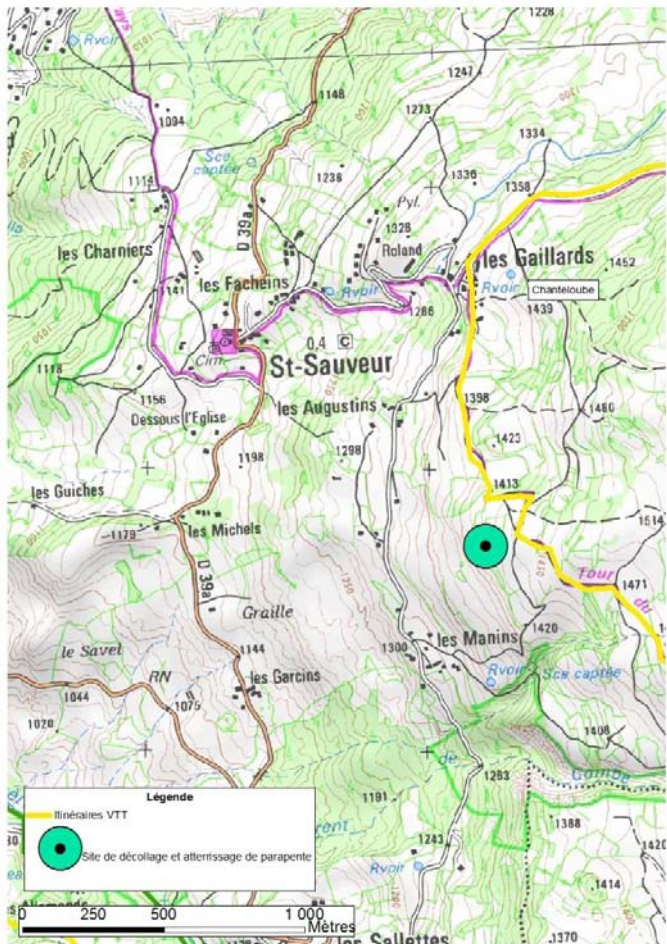
| | | |
|--------------------------|---|--|
| | plusieurs sites de vol libre qui permettent une pratique continue (Mont Guillaume le matin, St-Sauveur l'après-midi) de l'activité | |
| Maîtrise foncière | Parcelles N° 817, 821 (décollage) 37 (atterrissage) | |
| |   | |

| PRECONISATION ET OBSERVATIONS | | |
|--------------------------------------|--|--|
| Préconisations | Le site d'atterrissage du plan d'eau n'est pas officiel. Il semblerait nécessaire de l'interdire car il n'a pas vocation ni n'est équipé pour accueillir cette pratique. | |
| Observations particulières | Très beau site de vol (vue sur le lac de Serre-Ponçon) , intéressant pour les prestataires de vol libre | |

| ESTIMATION NOTATION/INDICATEURS | | |
|---|---|----|
| Indicateurs sociaux et économiques | | 26 |
| Indicateurs de risque | * | 0 |

| | | |
|-----------------------------------|---------------------------------------|-------------------|
| Code du site : VL-06-ES | VOL LIBRE – SITE DE ST SAUVEUR | INDICATEUR |
|-----------------------------------|---------------------------------------|-------------------|



| | | |
|-------------------------------|---|--|
| Activité | vol libre | |
| Ville / Territoire | St Sauveur Embrunais - Savinois | |
| Carte de l'ESI |  | |
| Coordonnées Lambert 93 | X=980447 Y=6387952 | |

| | | |
|------------------------|------------------------------------|--|
| Coordonnées GPS | X=6,53082726652 Y=44,5341958903 | |
|------------------------|------------------------------------|--|

| CONSTAT DE L'EXISTANT | | |
|--|--|---|
| Accès | D40 puis route en direction des Manins | 1 |
| Stationnement | Aire de stationnement signalée sur le bas coté de la route. | 2 |
| | Capacité : une dizaine de places | 3 |
| Difficultés d'accès | / | |
| Fréquentation (observée au moment de la visite, période de fréquentation) | <p>Fréquentation observée au moment de la visite (13/08/2012 aux alentours de 17 heures) :</p> <ul style="list-style-type: none"> - 10 voitures - 3 voiles en l'air dont 2 bi-places - 4 personnes sur le retour - 2 personnes sur l'aire de décollage. <p>Interprétation sur la fréquentation :</p> <p>Le site semble être très fréquenté.</p> <p>Seul site de l'Embrunais où il est possible de voler toute la journée l'été ; site où le décollage et l'atterrissage se font au même endroit ce qui le rend très attractif pour les prestataires de vol libre (pas de navettes à effectuer = gain de temps et de personnel)</p> | 5 |
| Zone fonctionnelle | | |
| Panneaux (explicatifs, directionnels,...) | Panneau artisanal de signalisation du parking. | |
| Aire de pique-nique | / | |
| Sanitaires | / | |
| Poubelles | / | |
| Autres | / | |
| Zone d'exercice | | |
| Accès | Depuis l'aire de stationnement, le sentier d'accès à l'aire de décollage est balisé en bleu (flèches bleues) | |
| Aménagements / Equipements | manche à air champ fauché Le site est adapté à la pratique. | |
| Difficultés | / | |
| Sécurité / risques particuliers | Présence d'une ligne à haute tension à proximité du site ce qui le rend assez technique et délicat | * |

| | | |
|---|---|--|
| Comportement des usagers | | |
| Remarques particulières concernant le comportement des usagers | Site utilisé exclusivement par les professionnels (le propriétaire n'autorise pas le développement du site pour une pratique loisirs) | |

| | | |
|----------------------------------|---|--|
| ENVIRONNEMENT | | |
| Espèces/habitats à enjeux | / | |
| Impact potentiel ou avéré | / | |
| Statut réglementaire | Site Natura2000 FR9301502 (ZSC) | |
| Observations | Aire optimale d'adhésion au Parc National des Ecrins Possibilité que le site soit en aire d'adhésion fin juin (consultation des communes sur leur adhésion à la charte du PNE) | |

| | | |
|--------------------------------|--|----------|
| ENJEUX | | |
| Enjeux sociaux | FORT : Le site semble être très fréquenté. | 6 |
| Enjeux environnementaux | FAIBLE : Aucun enjeu identifié. | |
| Enjeux économiques | FORT : Le site est très fréquenté par les prestataires de vol libre d'Embrun. Seul site à fort potentiel économique et commercial du lac de Sere-Ponçon | 6 |
| Enjeux territoriaux | MOYEN : Le territoire de l'Embrunais n'est pas renommé par les possibilités de pratique en vol libre mais par la présence du lac de Serre-Ponçon. | 3 |
| Maîtrise foncière | | |

| | | |
|--------------------------------------|--|--|
| PRECONISATION ET OBSERVATIONS | | |
| Préconisations | Mettre en place un panneau FFVL sur l'aire de décollage. Il serait peut être intéressant de délimitée une zone réservée au décollage et une autre réservée à l'atterrissage afin de diminuer les problèmes de sécurité qui peuvent exister. | |
| Observations particulières | Ce site est pratiqué exclusivement l'après-midi, mais l'on peut y voler toute la journée. Il offre une belle vue sur le lac. Il offre également l'avantage d'être à la fois un décollage et un | |

| | | |
|--|--|--|
| | <p>atterrissage, donc il n'y a pas de navette à réaliser.</p> <p>Le site est assez technique du fait de la présence de la ligne à haute tension.</p> <p>C'est le seul site à très fort potentiel commercial autour du lac de Serre-Ponçon.</p> | |
|--|--|--|

| ESTIMATION NOTATION/INDICATEURS | | |
|------------------------------------|---|----|
| Indicateurs sociaux et économiques | | 26 |
| Indicateurs de risque | * | 1 |

| | | |
|--------------------------------|--------------------------------|-------------------|
| Code du site : VL-14-ES | VOL LIBRE PIERRE ARNOUX | INDICATEUR |
|--------------------------------|--------------------------------|-------------------|



| | | |
|-------------------------------|---|--|
| Activité | Vol Libre | |
| Ville / Territoire | Savines-le-Lac / Embrunais-Savois | |
| Carte de l'ESI | | |
| Coordonnées Lambert 93 | Atterrissage plage X= 969956 Y= 6386474 Décollage X= 970091 Y= 6385068 | |
| Coordonnées GPS | Atterrissage plage X= 6°23'50.3 Y= 44°31'30.1 Décollage X= 6°23'56.5 Y= 44°30'44.4 | |

| CONSTAT DE L'EXISTANT | | |
|--|---|----------|
| Accès | <p>Pour le décollage : depuis Savines le lac, suivre la D 468 t puis une route forestière carrossable sur 4km.</p> <p>Pour les atterrissages : sur la plage du club de voile de l'auberge de jeunesse de Savines (atterrissage non officiel) ou sur un terrain situé derrière l'auberge de jeunesse.</p> | 1 |
| Stationnement | Parking au sommet (environ 7 véhicules) | 3 |
| Difficultés d'accès | aucune | |
| Fréquentation (observée au moment de la visite, période de fréquentation) | <p>Fréquentation observée au moment de la visite (09/09/2012 aux alentours 18h) :</p> <ul style="list-style-type: none"> - 2 voitures - 4 pratiquants <p>Interprétation sur la fréquentation :</p> <p>La fréquentation du site semble concentrée en soirée et le matin.</p> | 5 |
| Zone fonctionnelle | | 3 |
| Panneaux (explicatifs, directionnels, ...) | Panneau directionnel en début de piste forestière. | |
| Aire de pique-nique | Tables de pique-nique, cabane forestière ouverte toute l'année | |
| Sanitaires | / | |
| Poubelles | Sur l'aire d'atterrissage. | |
| Autres | / | |
| Zone d'exercice | | 3 |
| Accès | <p>Pour le décollage : chemin depuis le parking (5mn).</p> <p>Pour les atterrissages : à proximité du parking de l'auberge de jeunesse.</p> | |
| Aménagements / Equipements | Manche à air sur le décollage et l'atterrissage. | |
| Difficultés | Décollage de petite taille et zone de vol restreinte rendant le site peu favorable à une forte fréquentation (vol délicat au-delà de 4 voiles). | |
| Sécurité / risques particuliers | <p>Atterrissage très délicat l'été sur la plage : plage réduite par le haut niveau d'eau du lac, nombreuses personnes venant se baigner ou pratiquer des activités nautiques induisant un risque d'accident.</p> <p>Au décollage, brise pouvant être très forte durant l'après midi.</p> | |
| Comportement des usagers | | |
| Remarques particulières concernant le comportement des usagers | / | |

| ENVIRONNEMENT | | |
|---------------------------|---|--|
| Espèces/habitats à enjeux | / | |
| Impact potentiel ou avéré | / | |
| Statut réglementaire | <p>ZNIEFF terrestre Type I : code 05-100-164</p> <p>Forêt Domaniale de Boscodon - cirque et forêt de Morgon - bois de Bragousse - versant ouest de la crête du Lauzet et du Pouzenc</p> <p>Faune : Seize espèces animales patrimoniales, dont deux déterminantes</p> <p>Flore : Onze espèces végétales déterminantes dont cinq sont protégées au niveau national: la Bérardie laineuse, l'Epipogon sans feuilles, l'Astragale queue-derenard, le Sabot de Vénus et la Violette pennée.</p> <p>Site Natura 2000 FR9301523 (Bois de Morgon-Forêt de Boscodon-Bragousse) ZSC</p> | |
| Observations | / | |

| ENJEUX | | |
|-------------------------|--|----------|
| Enjeux sociaux | <p>MOYEN :</p> <p>La fréquentation du site semble variable durant l'année (pic de fréquentation en automne et l'été en soirée).</p> | 3 |
| Enjeux environnementaux | <p>FAIBLE :</p> <p>Aucun impact sur l'environnement n'est connu.</p> | |
| Enjeux économiques | <p>FORT :</p> <p>Des prestataires de vol libre utilisent ce site (notamment pour la possibilité d'exécuter des manœuvres au dessus du lac), projet de création d'une seconde aire de décollage orienté Est pour les écoles.</p> | 6 |
| Enjeux territoriaux | <p>MOYEN : Site peu fréquenté, et impossible à pratiquer l'été (car l'atterrissage n'est pas possible) mais site fréquenté par les locaux à l'automne et au printemps</p> | 3 |
| Maîtrise foncière | Parcelle N°134 et 71 (stationnement, chemin d'accès et décollage) | |



| PRECONISATION ET OBSERVATIONS | | |
|-----------------------------------|--|--|
| Préconisations | Développer un atterrissage lorsque le lac est rempli (de fin juin à fin aout) car ce site a un très fort potentiel de développement, notamment pour les écoles de vol libre (survol du lac et accès rapide au décollage) | |
| Observations particulières | / | |

| | | |
|--------------------------------|---|-------------------|
| Code du site : VL-15-ES | VOL LIBRE CHATEAUX ROUX (SITE DE SERRE BUZARD) | INDICATEUR |
|--------------------------------|---|-------------------|

| | | |
|--|--|--|
| | | |
|--|--|--|

| | | |
|-------------------------------|---|--|
| Activité | vol libre | |
| Ville / Territoire | Châteauroux les Alpes / Embrunais-Savinois | |
| Carte de l'ESI | | |
| Coordonnées Lambert 93 | Atterrissage X= 980968 Y= 6398193 Décollage X= 981026 Y= 6399754 | |
| Coordonnées GPS | Atterrissage X= 6°32'35.4 Y= 44°37'33.8 Décollage X= 6°32'41.7 Y= 44°38'24.8 | |

| | | |
|------------------------------|--|---|
| CONSTAT DE L'EXISTANT | | |
| Accès | <p>Pour le décollage : depuis Châteauroux, suivre la D994H direction St Marcelin puis suivre la direction Serre-Buzard puis emprunter une courte piste forestière (600 m)</p> <p>Pour l'atterrissage : stationner en bordure de la N94, l'atterrissage se situe de l'autre coté de la nationale.</p> | 1 |

| | | |
|--|--|---|
| Stationnement | Aire de stationnement en bordure de nationale, environ 5 véhicules. | 3 |
| Difficultés d'accès | Décollage non signalé et dur à trouver sans connaître le site. Aire d'atterrissage mal signalée et obligation de traverser la nationale pour revenir au parking | |
| Fréquentation (observée au moment de la visite, période de fréquentation) | Fréquentation observée au moment de la visite (11/09/2012 aux alentours 18h) : <ul style="list-style-type: none"> - 2 voitures - 3 pratiquants | 5 |
| Zone fonctionnelle | | |
| Panneaux (explicatifs, directionnels, ...) | Panneau indiquant l'accès à la zone d'atterrissage (peu visible). | |
| Aire de pique-nique | / | |
| Sanitaires | / | |
| Poubelles | / | |
| Autres | / | |
| Zone d'exercice | | 5 |
| Accès | Pour le décollage : à proximité directe de l'aire de stationnement Pour les atterrissages : en face de l'aire de stationnement. | |
| Aménagements / Equipements | Manche à air sur l'atterrissage. | |
| Difficultés | Décollage spacieux sans danger | |
| Sécurité / risques particuliers | Traversée de la nationale obligatoire pour rejoindre le parking : peu de visibilité, arrivée directe sur la route depuis un chemin en pente, trafic dense et véhicules roulant à vive allure : danger Atterrissage parfois turbulent. Lignes haute tension dans la vallée. | |
| Comportement des usagers | | |
| Remarques particulières concernant le comportement des usagers | / | |
| ENVIRONNEMENT | | |
| Espèces/habitats à enjeux | / | |

| | | |
|----------------------------------|---|--|
| Impact potentiel ou avéré | Dérangement potentiel de l'avifaune (spécialement des rapaces) | |
| Statut réglementaire | <p>ZNIEFF terrestre Type I : code 05-100-154</p> <p>Coteaux steppiques en rive droite de la Durance de Saint-Clément-sur-Durance à Châteauroux Faune : Seize espèces animales patrimoniales, dont deux déterminantes</p> <p>Flore : Trois espèces végétales déterminantes, dont une est protégée au niveau national : l'Astragale queue-de renard.</p> <p>Faune : Dix-huit espèces animales patrimoniales, dont quatre sont déterminantes. L'avifaune nicheuse locale recèle de nombreuses espèces intéressantes où figurent notamment : Aigle royal, Autour des palombes, Circaète Jean-le-blanc, Milan royal nicheur possible rare et très localisé dans les Hautes-Alpes, Faucon pèlerin.</p> <p>Site Natura 2000 FR9301502, Steppique durancien et queyrassin (ZSC)</p> | |
| Observations | <p>Aire optimale d'adhésion au Parc National des Ecrins</p> <p>Possibilité que le site soit en aire d'adhésion fin juin (consultation des communes sur leur adhésion à la charte du PNE)</p> | |

| ENJEUX | | |
|--------------------------------|---|----------|
| Enjeux sociaux | <p>MOYEN :</p> <p>La fréquentation du site semble variable durant l'année (pic de fréquentation en automne, hiver et l'été en soirée).</p> | 3 |
| Enjeux environnementaux | <p>MOYEN :</p> <p>Plusieurs espèces de rapace nicheurs observées dans la ZNIEFF</p> | * |
| Enjeux économiques | <p>FAIBLE :</p> <p>Site peu utilisé par les prestataires commerciaux</p> | |
| Enjeux territoriaux | <p>MOYEN : Site peu connu mais très intéressant en hiver, car un des seuls sites du département à avoir la brise</p> | 3 |
| Maîtrise foncière | Parcelle N°401 à 410 (stationnement, chemin d'accès et décollage) | |



Parcelles N° 2830, 2834, 2836, 3124, 3125, 3127 (atterrissage)



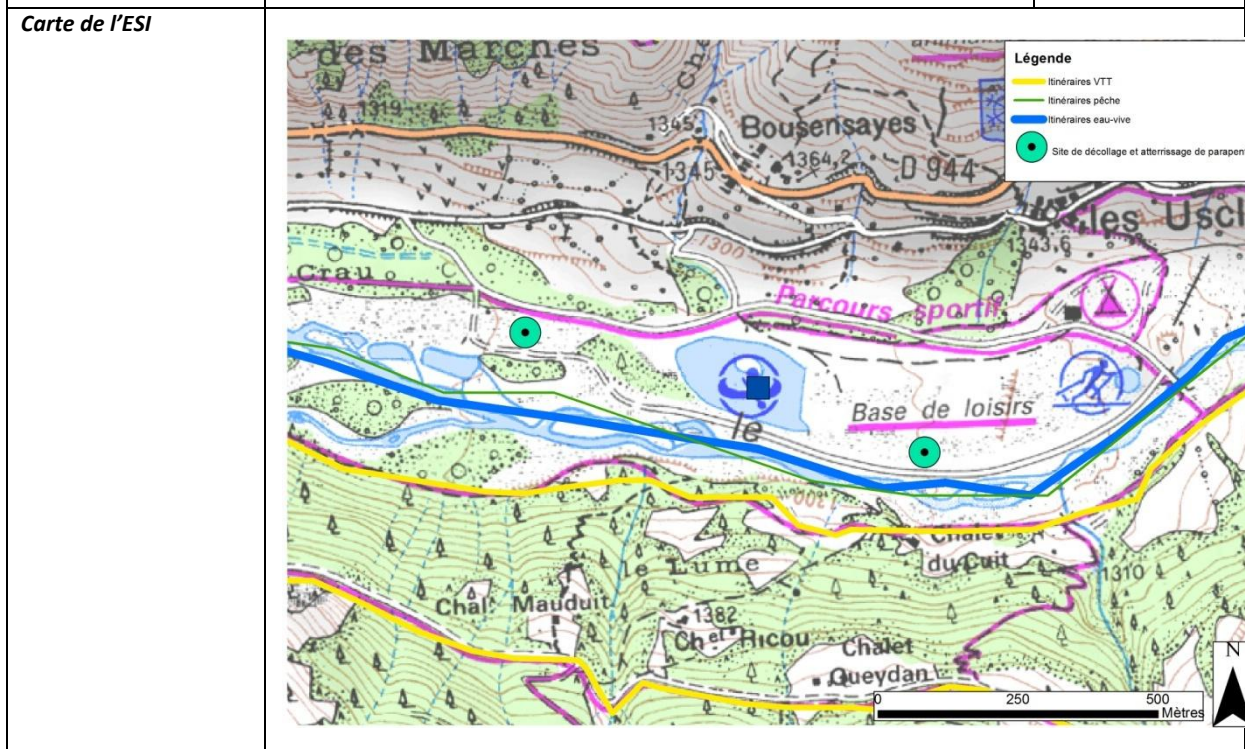
| PRECONISATION ET OBSERVATIONS | |
|-----------------------------------|--|
| Préconisations | Meilleure signalisation du terrain de décollage, aménagement d'un accès sécurisé entre le parking et le terrain d'atterrissage |
| Observations particulières | / |

Champsaur-Valgaudemar

| | | |
|-----------------------------------|--|-------------------|
| Code du site : VL-07-CV | ATTERRISSAGE DU PARAPENTE A LA BASE DE LOISIRS D'ORCIERES | INDICATEUR |
|-----------------------------------|--|-------------------|



| | | |
|---------------------------|--|--|
| Activité | Activité principale : Parapente Autres activités présentes sur le site : VTT, Randonnée pédestre, Jeux pour enfants | |
| Nom du site | Base de loisirs d'Orcières | |
| Ville / Territoire | Orcières / Champsaur-Valgaudemar | |



| | | |
|-------------------------------|-----------------------------|--|
| Coordonnées Lambert 93 | X= 962683 Y= 6403229 | |
| Coordonnées GPS | X= 6,315523 Y= 44,678531 | |

| CONSTAT DE L'EXISTANT | | |
|--|---|----------|
| Accès | La base de loisirs est située au sud de la route principale (D944), son accès est fléché Navette 05 Voyageurs | 1 5 |
| Stationnement | Plusieurs zones de stationnement indiquées | 2 3 |
| Difficultés d'accès | L'accès est bien indiqué / des panneaux indiquent l'atterrissage des parapentes depuis le village d'Orcières | |
| Fréquentation (observée au moment de la visite, période de fréquentation) | Fréquentation au moment de la visite du site : 08/08/2012 Une dizaine de personne sur le site d'atterrissage Interprétation de la fréquentation : Nombreux vols en biplace depuis la station de Merlette | 5 |
| Zone fonctionnelle | | 5 |
| Panneaux (explicatifs, directionnels,...) | Panneaux d'indications sur la route | |
| Aire de pique-nique | Sur la base de loisirs | |
| Sanitaires | Sur la base de loisirs | |
| Poubelles | Sur la base de loisirs | |
| Autres | | |
| Zone d'exercice | | |
| Accès | Pas indiqué depuis la base de loisirs | |
| Aménagements | Terrain plat, herbeux, sans arbres | |
| Equipements | Manches à air pour indiquer le sens et l'intensité du vent | |
| Difficultés | / | |
| Sécurité / risques particuliers | Proximité d'un torrent | |
| Comportement des usagers | | |
| Remarques particulières | / | |

| | | |
|--|--|--|
| concernant le comportement des usagers | | |
|--|--|--|

| PROBLEMATIQUES ENVIRONNEMENTALES | | |
|----------------------------------|--|--|
| Espèces/habitats à enjeux | / | |
| Impact potentiel ou avéré | aucun | |
| Statut réglementaire | A proximité : ZNIEFF terrestre Type I : code 05-112-170 Massif du Mourre Froid - montagne de Chargès et de serre Reyna - Basset - les Sagnes - les Rougnous Site Natura2000 FR9310036 (ZPS) | |
| Observations | / | |

| ENJEUX | | |
|-------------------------|---|----------|
| Enjeux sociaux | FORT | 6 |
| Enjeux environnementaux | FAIBLE | |
| Enjeux économiques | FORT Présence d'écoles de vol libre Restauration | 6 |
| Enjeux territoriaux | FORT Site de vol de d'Orcières est connu | 6 |
| Maîtrise foncière | Parcelle 3008 (base de loisir) | |

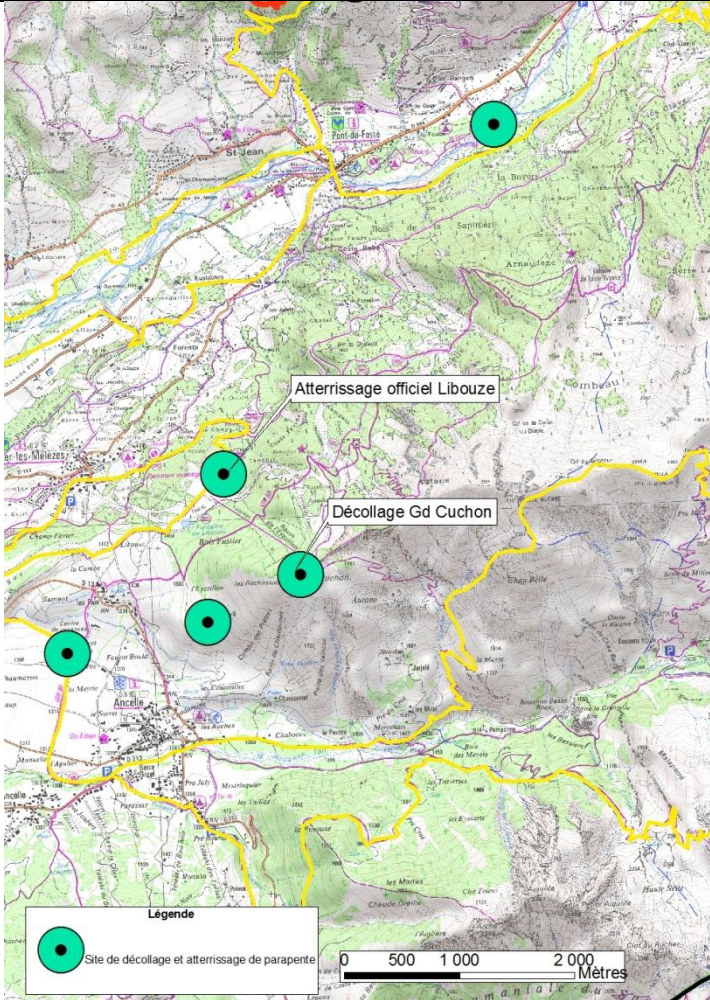


| PRECONISATIONS ET OBSERVATIONS | |
|-----------------------------------|---|
| Préconisations | Rajouter des indications concernant le lieu d'atterrissage des parapentes depuis la base de loisirs |
| Observations particulières | |

| ESTIMATION NOTATION/INDICATEURS | | |
|---|---|----|
| Indicateurs sociaux et économiques | | 39 |
| Indicateurs de risque | * | 0 |

| | | |
|--------------------------------|-------------------------------|-------------------|
| Code du site : VL-08-CV | VOL LIBRE GRAND CUCHON | INDICATEUR |
|--------------------------------|-------------------------------|-------------------|



| | | |
|-------------------------------|---|--|
| Activité | vol libre | |
| Ville / Territoire | Ancelles et St Léger les Mèlèzes Champsaur - Valgaudemar | |
| Carte de l'ESI |  | |
| Coordonnées Lambert 93 | Atterrissage Libouze X= 954889 Y= 6399028 | |

| | | |
|------------------------|--|--|
| | Décollage Cuchon X= 955561 Y= 6398153 | |
| Coordonnées GPS | Atterrissage Libouze X= 6,215 Y= 44,644 Décollage Cuchon X= 6,223 Y= 44,636 | |

| CONSTAT DE L'EXISTANT | | |
|--|--|---|
| Accès | Pour les décollages : D13 jusqu'au Faix / Marche d'approche relativement longue Pour les atterrissages officiels : D13 jusqu'au Faix ou D13 jusqu'à St Léger les Mélèzes puis Montée de Libouze. Il existe aussi un atterrissage non officiel dans la plaine d'Ancele (route vers le hameau du Preyts) | 1 |
| Stationnement | Stationnements possibles en bord de route | |
| Difficultés d'accès | / | |
| Fréquentation (observée au moment de la visite, période de fréquentation) | Fréquentation observée au moment de la visite (09/08/2012 aux alentours de 9h30) : - 2 voiture - Aucun pratiquant Interprétation sur la fréquentation : La fréquentation du site semble importante en été comme en hiver. | 2 |
| Zone fonctionnelle | | |
| Panneaux (explicatifs, directionnels, ...) | manque de panneau de présentation du site de vol libre. | |
| Aire de pique-nique | / | |
| Sanitaires | / | |
| Poubelles | / | |
| Autres | / | |
| Zone d'exercice | | |
| Accès | Pour les décollages : depuis le Faix : sentier d'accès. Pour les atterrissages : site en bord de route. | |
| Aménagements / Equipements | Aire de décollage enherbée adaptée à la pratique. | |
| Difficultés | / | |

| | | |
|--|---|--|
| Sécurité / risques particuliers | / | |
| Comportement des usagers | | |
| Remarques particulières concernant le comportement des usagers | | |

| | | |
|-----------------------------|--|--|
| ENVIRONNEMENT | | |
| Espèces/habitats à enjeux | / | |
| Impact potentiel ou avéré | / | |
| Statut réglementaire | <p>A proximité :</p> <p>ZNIEFF terrestre Type I : code 05-100-180</p> <p>Plateau et zones humides du champ du Serre et des Tresserres</p> <p>Faune : Quatorze espèces animales patrimoniales, dont deux sont déterminantes</p> <p>Flore : Quatre espèces végétales déterminantes, dont une est protégée au niveau national : la Laïche de Buxbaum</p> <p>ZNIEFF terrestre Type I : code 05-100-181</p> <p>Vallon du torrent d'Ancelle et zones humides à l'ouest du château d'Ancelle</p> <p>Faune : Treize espèces animales patrimoniales, dont trois sont déterminantes</p> <p>Flore : Quatre espèces végétales remarquables</p> | |
| Observations | <p>Aire optimale d'adhésion au Parc National des Ecrins</p> <p>Possibilité que le site soit en aire d'adhésion fin juin (consultation des communes sur leur adhésion à la charte du PNE)</p> | |

| | | |
|--------------------------------|---|----------|
| ENJEUX | | |
| Enjeux sociaux | <p>FORT :</p> <p>La fréquentation du site semble importante en été comme en hiver.</p> | 6 |
| Enjeux environnementaux | <p>FAIBLE :</p> <p>Aucun impact sur l'environnement n'est connu.</p> | |
| Enjeux économiques | <p>FORT :</p> <p>Des prestataires de vol libre utilisent ce site.</p> | 6 |
| Enjeux territoriaux | FORT | 6 |

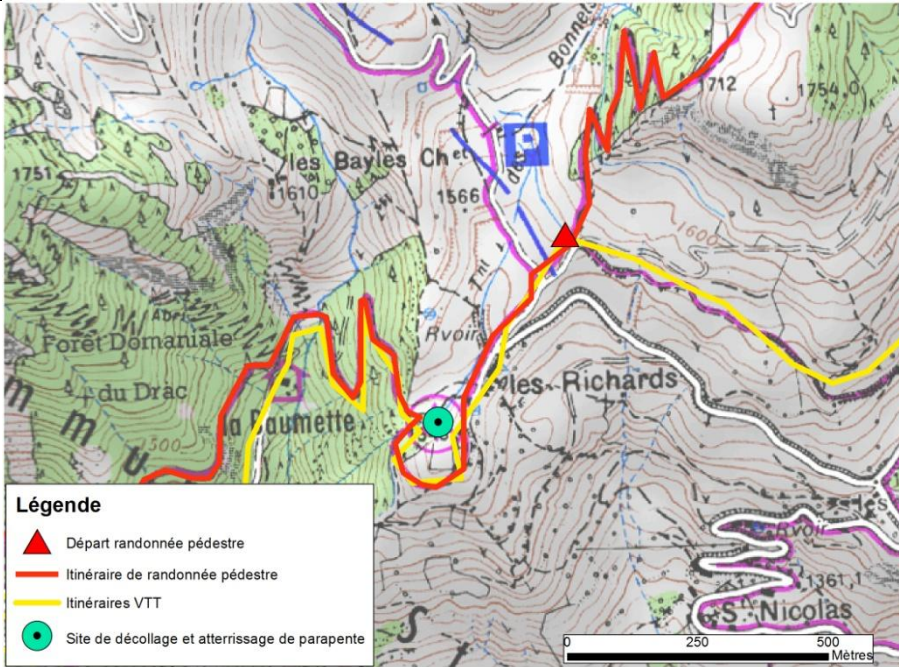
| | | |
|-------------------|---|--|
| Maîtrise foncière | Parcelle N°23 (zone d'atterrissage), N°478 (décollage) | |
| |  | |

| PRECONISATION ET OBSERVATIONS | | |
|-------------------------------|---|--|
| Préconisations | Mettre en place des manches à air et des panneaux de présentation du site de vol libre. Respect des zones d'atterrissage | |
| Observations particulières | / | |

| ESTIMATION NOTATION/INDICATEURS | | |
|------------------------------------|---|----|
| Indicateurs sociaux et économiques | | 21 |
| Indicateurs de risque | * | 0 |

| | | |
|-----------------------------------|---------------------------------------|-------------------|
| Code du site : VL-08-CV | SITE DE DECOLLAGE DES RICHARDS | INDICATEUR |
|-----------------------------------|---------------------------------------|-------------------|




| | | |
|-------------------------------|--|--|
| Activité | Activité principale : Parapente Autres activités présentent sur le site : VTT et Randonnée pédestre | |
| Nom du site | Site de décollage des Richards | |
| Ville / Territoire | Saint-Jean-Saint-Nicolas / Champsaur-Valgaudemar | |
| Carte de l'ESI |  <div style="border: 1px solid black; padding: 5px; margin-top: 10px;"> <p>Légende</p> <ul style="list-style-type: none"> ▲ Départ randonnée pédestre — Itinéraire de randonnée pédestre — Itinéraires VTT ● Site de décollage et atterrissage de parapente </div> | |
| Coordonnées Lambert 93 | X= 956030 Y= 6403329 | |
| Coordonnées GPS | X= 6,231701 Y= 44,685058 | |

| CONSTAT DE L'EXISTANT | | |
|---|---|----------|
| Accès | Le site des Richards et site de décollage parapente est indiqué depuis Point-du-Fossé Arrivé aux Richards prendre à gauche, il y a des indications plus loin | 1 |
| Stationnement | Possibilité de stationnement de 2-3 voitures maximum | |
| Difficultés d'accès | Aucune | |
| Fréquentation (<i>observée au moment de la visite, période de fréquentation</i>) | Fréquentation au moment de la visite du site : 08/08/2012 à 16h30 Personne Interprétation de la fréquentation : Site où les vols sont possibles en matinée (surtout pour les écoles) | 2 |
| Zone fonctionnelle | | 0 |
| Panneaux (<i>explicatifs, directionnels,...</i>) | Panneau de la FFVL indiquant la zone d'atterrissage et donnant des conseils techniques pour le vol | |
| Aire de pique-nique | Non | |
| Sanitaires | Non | |
| Poubelles | Non | |
| Autres | / | |
| Zone d'exercice | | |
| Accès | A côté du parking | |
| Aménagements | Manche à air L'herbe est tondue | |
| Equipements | / | |
| Difficultés | / | |
| Sécurité / risques particuliers | / | |
| Comportement des usagers | | |
| Remarques particulières concernant le comportement des usagers | | |

| PROBLEMATIQUES ENVIRONNEMENTALES | | |
|----------------------------------|--|--|
| | | |

| | | |
|----------------------------------|---|--|
| Espèces/habitats à enjeux | / | |
| Impact potentiel ou avéré | / | |
| Statut réglementaire | Aucun | |
| Observations | Aire optimale d'adhésion au Parc National des Ecrins Possibilité que le site soit en aire d'adhésion fin juin (consultation des communes sur leur adhésion à la charte du PNE) | |

| ENJEUX | | |
|--------------------------------|--|----------|
| Enjeux sociaux | MOYEN | 6 |
| Enjeux environnementaux | FAIBLE | |
| Enjeux économiques | FAIBLE | 0 |
| Enjeux territoriaux | FORT Plusieurs sites de vol libre dans le Haut-Champsaur | 6 |
| Maîtrise foncière | Parcelle N°995 (aire de décollage)  | |

| PRECONISATIONS ET OBSERVATIONS | |
|--------------------------------|---|
| Préconisations | / |
| Observations particulières | Site très particulier, c'est LE site de départ de cross en direction de Grenoble ; un site « de performance » |

| ESTIMATION NOTATION/INDICATEURS | | |
|------------------------------------|---|----|
| Indicateurs sociaux et économiques | | 15 |
| Indicateurs de risque | * | 0 |

Gapençais

| | | |
|-----------------------------------|--------------------------|-------------------|
| Code du site : VL-09-GA | VOL LIBRE CHARGES | INDICATEUR |
|-----------------------------------|--------------------------|-------------------|




| | | |
|-------------------------------|-----------------------|--|
| Activité | vol libre | |
| Ville / Territoire | Chorges Gapençais | |
| Carte de l'ESI | | |
| Coordonnées Lambert 93 | X=960468 Y=6392476 | |
| Coordonnées GPS | X=6,282 Y=44,583 | |

| CONSTAT DE L'EXISTANT | | |
|-----------------------|--|---|
| Accès | Pour le décollage : D69 puis piste jusqu'à l'aire de décollage (route signalée en direction du col de la Gardette.). Pour l'atterrissage : N94, puis à Chorges : route vers le stade. | 1 |

| | | |
|--|---|----------|
| Stationnement | Stationnement en bord de chemin pour le décollage Stationnement au niveau du parking du stade pour l'atterrissage. | |
| Difficultés d'accès | / | |
| Fréquentation (observée au moment de la visite, période de fréquentation) | Fréquentation observée au moment de la visite (06/08/2012 aux alentours de 9h30) : Aucune voiture ni aucun pratiquant Interprétation sur la fréquentation : Au moment de la visite, le temps était peut être la raison de l'absence de pratiquant. Le site est bien fréquenté le reste du temps. | 3 |
| Zone fonctionnelle | | |
| Panneaux (explicatifs, directionnels,...) | / | |
| Aire de pique-nique | / | |
| Sanitaires | / | |
| Poubelles | / | |
| Autres | / | |
| Zone d'exercice | | |
| Accès | Direct depuis les aires de stationnement | |
| Aménagements / Equipements | présence de manches à air au décollage et à l'atterrissage | |
| Difficultés | / | |
| Sécurité / risques particuliers | Présence d'une ligne à haute tension, ce qui peut représenter un danger (notamment pour les écoles de vol libre) Traversée de la route nationale pour l'atterrissage. | * |
| Comportement des usagers | | |
| Remarques particulières concernant le comportement des usagers | / | |

| | | |
|----------------------------------|---|--|
| ENVIRONNEMENT | | |
| Espèces/habitats à enjeux | / | |
| Impact potentiel ou avéré | / | |

| | | |
|---------------------|--|--|
| | <p>ZNIEFF terrestre Type I : code 05-100-185</p> <p>Forêt Domaniale du Sapet - Crêtes du Piolit - Les Parias - Pic de Chabrières et ses Oucanes - Lac de Saint-Apollinaire et ses abords</p> <p>Faune : Vingt cinq espèces animales patrimoniales, dont deux sont déterminantes</p> <p>Flore : Onze espèces végétales déterminantes, dont quatre sont protégées au niveau national</p> <p>Site Natura2000 FR9301509 (ZSC)</p> <p>Arrêté Préfectoral de Protection de Biotope : Le Marais de Chorges à proximité</p> | |
| Observations | Le marais de Chorges, à proximité est un site présélectionné pour rejoindre le réseau ENS dans le cadre du Schéma ENS du Département. | |

| ENJEUX | | |
|--------------------------------|--|----------|
| Enjeux sociaux | <p>FORT :</p> <p>le site est bien fréquenté.</p> | 6 |
| Enjeux environnementaux | <p>FAIBLE :</p> <p>Aucun enjeu n'a été identifié</p> | |
| Enjeux économiques | <p>MOYEN :</p> <p>Pas d'activité économique sur le site.</p> <p>Site fréquenté par des prestataires</p> | 3 |
| Enjeux territoriaux | <p>FORT :</p> <p>Le site est important pour la pratique du parapente dans le Gapençais.</p> | 6 |
| Maîtrise foncière | <p>Parcelles N° 8 (aire de décollage)</p>  | |

| | | |
|--|---|--|
| | <p>Parcelles N° 137, 60 (atterrissage)</p>  <p>Echelle 1 : 1.985 0 50 m</p> | |
|--|---|--|

| PRECONISATION ET OBSERVATIONS | | |
|-------------------------------|--|--|
| Préconisations | / | |
| Observations particulières | Le maire aimerait déplacer l'atterrissage vers le nord-est | |

| ESTIMATION NOTATION/INDICATEURS | | |
|------------------------------------|---|----|
| Indicateurs sociaux et économiques | | 19 |
| Indicateurs de risque | * | 1 |

Pays du Buëch

| | | |
|-----------------------------------|--|-------------------|
| Code du site : VL-10-PB | SITE DE VOL LIBRE DELTAPLANE ET PARAPENTE DE LA LONGEAGNE | INDICATEUR |
|-----------------------------------|--|-------------------|




| | | |
|-------------------------------|--|--|
| Activité | Activité principale : Vol libre : deltaplane et parapente | |
| Nom du site | La Longeagne | |
| Ville / Territoire | Aspres sur Buëch / Pays du Buëch | |
| Carte de l'ESI | | |
| Coordonnées Lambert 93 | Décollage (Sud-Est) X= 917994 Y= 6386201 Atterrissage Chevalet X= 917622 Y= 6386201 | |
| Coordonnées GPS | Décollage : X=5,74389054955 Y=44,5398879274 | |

| CONSTAT DE L'EXISTANT | | |
|--|---|----------|
| Accès | Décollage : Depuis Aspres sur Buëch, suivre la D 1075, à la Faurie, suivre les panneaux d'indication du site. Atterrissage : depuis Aspres sur Buëch suivre les panneaux indiquant l'aérodrome du Chevalet. | 1 |
| Stationnement | Grand parking goudronné permettant le stationnement d'une cinquantaine de véhicules | 2 3 |
| Difficultés d'accès | Aucunes, mais navette assez longue entre le décollage et l'atterrissage | |
| Fréquentation (observée au moment de la visite, période de fréquentation) | Fréquentation au moment de la visite du site : Aire d'atterrissage : personne Interprétation de la fréquentation : Mauvaises conditions météo / Cependant le site est très fréquenté lors de bonnes conditions météorologiques | 5 |
| Zone fonctionnelle | | 5 |
| Panneaux (explicatifs, directionnels,...) | Panneaux de l'école de parapente, panneau de présentation du site. | |
| Aire de pique-nique | A proximité de l'atterrissage, bancs et tables | |
| Sanitaires | / | |
| Poubelles | Autour du parking, poubelles fixes | |
| Autres | Service de restauration, local de l'école de vol libre « Ressources parapente » | |
| Zone d'exercice | | |
| Accès | Depuis l'aire de stationnement | |
| Aménagements | Deux manches à air, cible matérialisée au sol | |
| Equipements | | |
| Difficultés | Variable selon l'aérologie | |
| Sécurité / risques particuliers | Cohabitation avec les activités aéronautique motorisées | |
| Comportement des usagers | | |
| Remarques particulières concernant le comportement des usagers | Site essentiellement fréquenté par les deltistes | |

| PROBLEMATIQUES ENVIRONNEMENTALES | | |
|----------------------------------|--|--|
|----------------------------------|--|--|

| | | |
|---------------------------|---|--|
| Espèces/habitats à enjeux | / | |
| Impact potentiel ou avéré | / | |
| Statut réglementaire | <p>ZIEFF terrestre type 1 : code 05-127-198</p> <p>Bois de la Longeanne et de Saint-Apôtre - col de Marjariès</p> <p>Faune : Deux espèces animales patrimoniales remarquables</p> <p>Flore : Deux espèces végétales déterminantes : la Violette des Pyrénées et le Cytise de Sauze</p> <p>Site Natura2000 FR9301511 (ZSC) à proximité</p> | |
| Observations | | |

| ENJEUX | | |
|-------------------------|---|---|
| Enjeux sociaux | FORT : Fréquentation importante | 6 |
| Enjeux environnementaux | FAIBLE | |
| Enjeux économiques | FORT : Présence d'un bar/restaurant ainsi que de prestataires de vol libre | 6 |
| Enjeux territoriaux | FORT : Site renommé du territoire | 6 |
| Maîtrise foncière | <p>Parcelle N° 1 (décollage Sud-est)</p>  <p>Parcelle N° 433 (atterrissage aérodrome)</p> | |



| PRECONISATIONS ET OBSERVATIONS | |
|--------------------------------|---|
| Préconisations | / |
| Observations particulières | Site sensible au vent du nord ce qui rend la pratique délicate pour les parapentistes |

| ESTIMATION NOTATION/INDICATEURS | | |
|------------------------------------|---|----|
| Indicateurs sociaux et économiques | | 34 |
| Indicateurs de risque | * | 0 |

Code du site :
VL-11-PB

ATTERRISSAGE PARAPENTES DE LA MONTAGNE D'OULE



| | | |
|-------------------------------|---|--|
| Activité | Activité principale : Vol libre : parapente | |
| Nom du site | Montagne d'Oule | |
| Ville / Territoire | Oze / Pays du Buëch | |
| Carte de l'ESI | | |
| Coordonnées Lambert 93 | Atterrissage X= 923184 Y= 6383101 | |
| Coordonnées GPS | X=5,83207845131 Y=44,5123053954 | |


CONSTAT DE L'EXISTANT

| | | |
|--------------|---|----------------|
| Accès | Atterrissage : depuis Veynes suivre la route D 48, jusqu'à l'intersection avec la D49 ; stationnement et aire d'atterrissage à cette intersection. A proximité de la gare de Veynes-Dévoluy | 1 2 |
|--------------|---|----------------|

| | | |
|--|--|----------|
| Stationnement | Stationnement en bord de route, petite aire non signalées d'une capacité de 5 véhicules | |
| Difficultés d'accès | .Aucune indication | |
| Fréquentation (observée au moment de la visite, période de fréquentation) | Fréquentation au moment de la visite du site : Aire d'atterrissage : personne Interprétation de la fréquentation : Mauvaises conditions météo | 2 |
| Zone fonctionnelle | | |
| Panneaux (explicatifs, directionnels,...) | / | |
| Aire de pique-nique | / | |
| Sanitaires | / | |
| Poubelles | / | |
| Autres | / | |
| Zone d'exercice | | |
| Accès | Depuis l'aire de stationnement | |
| Aménagements | Aucune manche à air | |
| Equipements | / | |
| Difficultés | Variable selon l'aérodynamique | |
| Sécurité / risques particuliers | Risque de dégradation si le champ est cultivé, accords établis entre propriétaire et pratiquants. Route départementale à proximité de la zone d'atterrissage. | |
| Comportement des usagers | | |
| Remarques particulières concernant le comportement des usagers | / | |

| | | |
|---|-------|--|
| PROBLEMATIQUES ENVIRONNEMENTALES | | |
| Espèces/habitats à enjeux | / | |
| Impact potentiel ou avéré | Aucun | |
| Statut réglementaire | Aucun | |

| | | |
|--------------|--|--|
| Observations | | |
|--------------|--|--|

| ENJEUX | | |
|-------------------------|--|---|
| Enjeux sociaux | FAIBLE | 0 |
| Enjeux environnementaux | FAIBLE | |
| Enjeux économiques | FAIBLE | 0 |
| Enjeux territoriaux | MOYEN : le Buech et le Gapençais sont reconnus pour leurs sites de vol libre | 3 |
| Maîtrise foncière | Parcelles N° 33, 34, 36  | |

| PRECONISATIONS ET OBSERVATIONS | |
|--------------------------------|---|
| Préconisations | Mieux signalé la zone, placer au moins une manche à air |
| Observations particulières | / |

| ESTIMATION NOTATION/INDICATEURS | | |
|------------------------------------|---|---|
| Indicateurs sociaux et économiques | | 8 |
| Indicateurs de risque | * | 0 |

Code du site :
VL-12-PB

ATTERRISSAGE DELTAPLANES ET PARAPENTES LARAGNE




| | | |
|------------------------|---|--|
| Activité | Activité principale : Vol libre : deltaplane et parapente | |
| Nom du site | Atterrissage à Laragne | |
| Ville / Territoire | Laragne / Pays du Buëch | |
| Carte de l'ESI | | |
| Coordonnées Lambert 93 | X=923309 Y=6361158 | |
| Coordonnées GPS | X=5,800371 Y=44,3175997315 | |

CONSTAT DE L'EXISTANT

| | | |
|--|--|----------|
| Accès | 1/Laragne Ouest : L'aire d'atterrissage est très bien fléchée dans Laragne, indications depuis le centre du village (vers décollage et atterrissage) 2/Laragne Camping : Suivre les indications liées au camping de Laragne | 1 |
| Stationnement | 1/Grand parking signalé en gros graviers permettant le stationnement d'une cinquantaine de véhicules 2/Parking du camping | 2 3 |
| Difficultés d'accès | Aucunes, mais navette relativement longue entre le décollage et l'atterrissage | |
| Fréquentation (observée au moment de la visite, période de fréquentation) | Fréquentation au moment de la visite du site : Aire d'atterrissage Ouest : personne Camping : 5 personnes Interprétation de la fréquentation : L'aire d'atterrissage du camping est plus utilisé par les deltistes (surtout en été car la majorité loge sur place) | 5 |
| Zone fonctionnelle | | 5 |
| Panneaux (explicatifs, directionnels,...) | | |
| Aire de pique-nique | Buvette au camping | |
| Sanitaires | Sur le camping | |
| Poubelles | Sur le camping | |
| Autres | De nombreux deltistes logent sur le camping (présence de nombreuses voitures équipées pour transporter un deltaplane) | |
| Zone d'exercice | | |
| Accès | | |
| Aménagements | Un manche à air + un drapeau pour indiquer le lieu et le sens/intensité du vent | |
| Equipements | | |
| Difficultés | | |
| Sécurité / risques particuliers | | |
| Comportement des usagers | | |
| Remarques particulières concernant le comportement des usagers | | |

PROBLEMATIQUES ENVIRONNEMENTALES

| | | |
|---------------------------|---|--|
| Espèces/habitats à enjeux | | |
| Impact potentiel ou avéré | | |
| Statut réglementaire | <p>ZIEFF terrestre type 1 : code 05-135-242</p> <p>Montagne de Chabre</p> <p>Faune : Trois espèces animales patrimoniales, dont une déterminante</p> <p>Flore : Dix espèces végétales déterminantes, dont une est protégée au niveau national : la Serratule à feuilles de chanvre d'eau</p> <p>Site Natura2000 FR9301519 (ZSC)</p> | |
| Observations | | |

| ENJEUX | | |
|-------------------------|--|-----------|
| Enjeux sociaux | <p>FORT :</p> <p>Fréquentation importante, notamment par des touristes étrangers</p> | 6 |
| Enjeux environnementaux | <p>MOYEN</p> | * |
| Enjeux économiques | <p>FORT :</p> <p>Importance du deltaplane pour l'économie locale : camping, prestataires...</p> | 6 |
| Enjeux territoriaux | <p>TRES FORT :</p> <p>le site de Laragne a une renommée internationale pour la pratique du deltaplane</p> | 10 |
| Maîtrise foncière | <p>Parcelle N°700 (atterrissage ouest)</p>  <p>Parcelle N° 34, 35, 143, 144, 1267 (atterrissage camping)</p> | |



| PRECONISATIONS ET OBSERVATIONS | |
|--------------------------------|--|
| Préconisations | |
| Observations particulières | Site sensible au vent du nord ce qui rend la pratique délicate pour les parapentistes et le développement d'écoles |

| ESTIMATION NOTATION/INDICATEURS | | |
|------------------------------------|---|----|
| Indicateurs sociaux et économiques | | 38 |
| Indicateurs de risque | * | 1 |

Code du site :
VL-13-PB

MONTAGNE DE CHABRE / DECOLLAGES SUD ET NORD



| | | |
|----------------------------------|--|--|
| <p>Activité</p> | <p>Activité principale : Vol libre : deltaplane Autres activités présentes sur le site : VTT, Randonnée pédestre</p> | |
| <p>Nom du site</p> | <p>Montagne de Chabre</p> | |
| <p>Ville / Territoire</p> | <p>Châteauneuf-de-Chabre / Pays du Buëch</p> | |
| <p>Carte de l'ESI</p> | | |

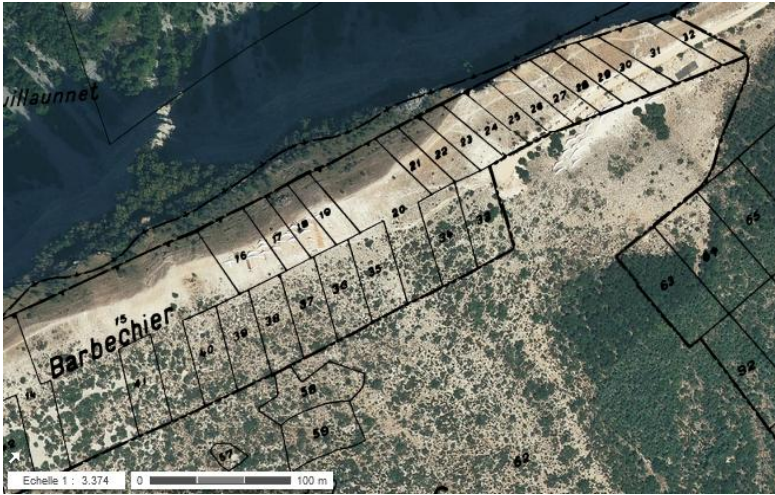
| | | |
|-------------------------------|--|--|
| Coordonnées Lambert 93 | Déco Nord X=920387 Y=6359281 | |
| | Déco Sud X=922022 Y=6360165 | |
| Coordonnées GPS | Déco Nord X=5,762747 Y=44,2978505292 | |
| | Déco Sud X=5,783622 Y=44,3052847747 | |

| CONSTAT DE L'EXISTANT | | |
|--|--|------------------------|
| Accès | Suivre la route des Gorges de la Méouge, et monter vers le Col de Chabre. Tout le long de la montée vers le Col les différents décollages sont indiqués (décollages utilisés en cas de faible vent/part les parapentistes/si difficultés particulières) Une navette depuis Laragne en été | 1 5 |
| Stationnement | Décollage Sud : Stationnement possible pour 4 -5 voitures maximum. Décollage Nord : Stationnement au niveau de la table d'orientation (une dizaine de véhicules) | 3 |
| Difficultés d'accès | Aucune | |
| Fréquentation (observée au moment de la visite, période de fréquentation) | Fréquentation au moment de la visite du site : 12/07/2012 3 voitures (dont 2 voitures étrangères) 3 deltistes + 3 autres personnes Interprétation de la fréquentation : Site avec une réputation internationale, fréquentation importante pendant l'été lors des heures de vol | 5 |
| Zone fonctionnelle | | 3 |
| Panneaux (explicatifs, directionnels,...) | Un panneau explicatif posé par EDF Des manches à air pour donner la direction/intensité du vent | |
| Aire de pique-nique | 2 tables de pique-nique | |
| Sanitaires | Des toilettes au décollage Sud, mais ils ne sont pas nettoyés très régulièrement ce qui n'incite pas les deltistes à les utiliser | |
| Poubelles | Non, pas sur les sites de décollage | |
| Autres | / | |
| Zone d'exercice | | |
| Accès | Pour le décollage Sud : à 20 mètres du parking Pour le décollage Nord : à une centaine de mètres du parking (mais possibilité | |

| | | |
|---|--|--|
| | de monter la voiture un peu plus) | |
| Aménagements | Des « tapis » de décollage qui permettent d'éviter la dégradation du sol Un tremplin sur le décollage Nord Les équipements et aménagements datent pour la plupart du Championnat du Monde de Deltaplane qui a eu lieu sur la Montagne de Chabre en 2008 (pré mondiaux) et 2009 | |
| Equipements | / | |
| Difficultés | Les vents sont forts sur ce site, cela explique la forte fréquentation de deltaplanes. | |
| Sécurité / risques particuliers | | |
| Comportement des usagers | | |
| Remarques particulières concernant le comportement des usagers | Rien à signaler | |

| | | |
|---|--|--|
| PROBLEMATIQUES ENVIRONNEMENTALES | | |
| Espèces/habitats à enjeux | / | |
| Impact potentiel ou avéré | / | |
| Statut réglementaire | ZIEFF terrestre type 1 : Montagne de Chabre code : 05-135-242 Faune : Trois espèces animales patrimoniales, dont une déterminante Flore : Onze espèces végétales déterminantes, dont une est protégée au niveau national (la Serratule à feuilles de chanvre d'eau) et cinq protégées en région PACA. | |
| Observations | / | |

| | | |
|--------------------------------|--|-----------|
| ENJEUX | | |
| Enjeux sociaux | FORT | 6 |
| Enjeux environnementaux | MOYEN Impact des voitures qui font les rotations pour déposer et rechercher les deltistes | * |
| Enjeux économiques | FORT Pratiquants étrangers ou hors départements qui viennent en vacances à Laragne pour la pratique du deltaplane. Se logent essentiellement au camping de Laragne (lieu de RDV des deltistes et du Club) Des prestataires pour un baptême en deltaplane ou en parapente | 6 |
| Enjeux territoriaux | TRES FORT Un site de deltaplane international / Accueil de Championnats du Monde en | 10 |

| | |
|--------------------------|--|
| | 2008-2009 Les pratiquants étrangers et nationaux viennent exprès sur Laragne pour la pratique du deltaplane à la Montagne de Chabre |
| Maîtrise foncière | Parcelles N° 15 à 41 (décollage Sud)  |

| PRECONISATIONS ET OBSERVATIONS | |
|-----------------------------------|---|
| Préconisations | <i>Goudronner l'accès au décollage Sud pour stabiliser le terrain</i> <i>Nettoyer les toilettes de manière régulière</i> <i>Installer des poubelles</i> |
| Observations particulières | / |

| ESTIMATION NOTATION/INDICATEURS | | |
|---|---|----|
| Indicateurs sociaux et économiques | | 43 |
| Indicateurs de risque | * | 1 |

*Elaboration du Plan Départemental des Espaces, Sites et Itinéraires pour un développement maîtrisé de
 s sports de nature dans le département des Hautes-Alpes*



| | |
|--|---|
| <p>Rapport de Phase 1 Décembre 2012</p> | <p>Recueil des fiches ESI relatifs aux sports de nature dans le département des Hautes-Alpes</p> <p>Fiches sites de canyon</p> |
|--|---|

Sommaire

| | |
|----------------------------|----|
| Briançonnais : | 3 |
| Pays des Ecrins..... | 7 |
| Champsaur-Valgaudemar..... | 11 |

Briançonnais :

| | | |
|---------------------------------|-------------------------|-------------------|
| Code du site : C-02-B | CANYON DES ACLES | INDICATEUR |
|---------------------------------|-------------------------|-------------------|



| | | |
|-------------------------------|------------------------------------|--|
| Activité | Canyoning | |
| Ville / Territoire | Plampinet - Névache / Briançonnais | |
| Carte de l'ESI | | |
| Coordonnées Lambert 93 | X= 990094 Y= 6441113 | |
| Coordonnées GPS | X= 6,683 Y= 45,008 | |


| | |
|------------------------------|--|
| CONSTAT DE L'EXISTANT | |
|------------------------------|--|

| | | |
|--|---|---|
| Accès | De Briançon prendre la N94 en direction du Col de Montgenèvre-D994G en direction de Névache – Aller jusqu'à Plampinet Premier parking à Plampinet, marche d'approche d'une dizaine de minutes pour arriver au départ du canyon | 1 |
| Stationnement | Parking aménagé Mais des problèmes liés au stationnement : des groupes se garent devant des maisons et non sur le parking. Cela peut engendrer quelques conflits avec les habitants. A surveiller. | 3 |
| Difficultés d'accès | L'accès au départ du canyon se fait en environ 15 minutes, le retour aux voitures est relativement aisé | |
| Fréquentation (observée au moment de la visite, période de fréquentation) | Fréquentation observée au moment de la visite 3 groupes de 6-8 personnes dans le Canyon / Minibus sur le parking Interprétation sur la fréquentation : La fréquentation du site est extrêmement importante en été. La très grande majorité de la pratique est encadrée par des prestataires canyon (la pratique individuelle est très faible). Les prestataires du Briançonnais, Pays des Ecrins encadrent régulièrement sur le Fournel. Le Canyon des Acles est accessible facilement, sans difficultés et permet une pratique de découverte ludique et complète du canyon. | 5 |
| Zone fonctionnelle | | |
| Panneaux (explicatifs, directionnels,...) | | |
| Aire de pique-nique | / | |
| Sanitaires | / | |
| Poubelles | / | |
| Autres | / | |
| Zone d'exercice | | |
| Accès | Possibilité de ne faire que le parcours du bas (1h30), avec une marche d'approche d'une quinzaine de minutes ou le canyon entier (3h) avec une marche d'approche de 45 minutes environ | |
| Aménagements / Equipements | Le canyon est équipé de spits et de pitons Canyon équipé pour des périodes de hautes et de basses eaux | |
| Difficultés | Pas de difficultés particulières hormis une fréquentation parfois très importante de ce canyon. Ce canyon est un peu plus difficile que celui du Fournel Le canyon des Acles est relativement court mais permet d'avoir une initiation globale de la pratique (nombreux sauts, rappel de 20 mètres) Un échappatoire par main courante sur le canyon | |

| | | |
|---|--|--|
| Sécurité / risques particuliers | Risque de chute de pierre et de coulées après les orages d'été | |
| Comportement des usagers | | |
| Remarques particulières concernant le comportement des usagers | La partie la plus ludique du canyon est située sur la partie basse, qui est également la partie la plus fréquentée par les groupes (marche d'approche relativement courte), rotations plus faciles à effectuer | |

| | | |
|----------------------------------|---|--|
| ENVIRONNEMENT | | |
| Espèces/habitats à enjeux | Les espèces et milieu rupestres et aquatiques | |
| Impact potentiel ou avéré | Impacts potentiels : <ul style="list-style-type: none"> - Dérangement de la faune - Piétinement au sol et en milieu aquatique | |
| Statut réglementaire | <p>ZNIEFF terrestre Type I : code 05-102-118</p> <p>Vallée de la Clarée et ses versants entre Plampinet et Val-des-Prés</p> <p>Faune : Vingt-quatre espèces animales patrimoniales, dont six espèces déterminantes, y ont été recensées</p> <p>Flore : Huit espèces végétales déterminantes sont présentes dont trois sont protégées au niveau national : la Bérardie laineuse Sabot de Vénus et la Violette à feuilles pennées</p> <p>Site Natura2000 FR9301499 Clarée (ZSC)</p> | |
| Observations | / | |

| | | |
|--------------------------------|---|-----------|
| ENJEUX | | |
| Enjeux sociaux | <p>FORT :</p> <p>Le canyon est extrêmement fréquenté pendant l'été et essentiellement par des groupes encadrés.</p> | 6 |
| Enjeux environnementaux | <p>MOYEN :</p> <p>Les impacts sur les espèces et le milieu sont potentiels et non avérés.</p> | * |
| Enjeux économiques | <p>TRES FORT :</p> <p>La pratique encadrée est très importante dans le canyon. La très grande majorité de la pratique est encadrée. La demi-journée coûte entre 40 et 46 euros par personne, un groupe compte environ 8 personnes.</p> <p>Il y a parfois jusqu'à 10 groupes dans la journée (journée = 3500 euros de prestation encadrement sur les Acles tous groupes confondus).</p> | 10 |

| | | |
|----------------------------|--|----------|
| | | |
| Enjeux territoriaux | FORT : Le canyon des Ascles est renommé et est le seul canyon accessible pour la découverte dans le Briançonnais | 6 |
| Maîtrise foncière |  | |

| PRECONISATION ET OBSERVATIONS | | |
|--------------------------------------|--|--|
| Préconisations | <ul style="list-style-type: none"> • Informer les groupes de l'importance de se garer sur le parking aménagé à cet effet et non devant les habitations (problèmes de conflits et risque de fermeture de l'accès). • Mieux indiquer le parking officiel | |
| Observations particulières | / | |

| ESTIMATION NOTATION/INDICATEURS | | |
|---|---|----|
| Indicateurs sociaux et économiques | | 31 |
| Indicateurs de risque | * | 1 |

Pays des Ecrins

| | | |
|----------------------------------|--------------------------|-------------------|
| Code du site : C-01-PE | CANYON DU FOURNEL | INDICATEUR |
|----------------------------------|--------------------------|-------------------|




| | | |
|-------------------------------|---|--|
| Activité | Canyoning | |
| Ville / Territoire | L'Argentière la Bessée Pays des Ecrins | |
| Carte de l'ESI | | |
| Coordonnées Lambert 93 | X=979397 Y=6415970 | |
| Coordonnées GPS | X= 6,533397 Y= 44,786607 | |

| CONSTAT DE L'EXISTANT | | |
|--|--|----------|
| Accès | N94 jusqu'à l'Argentière la Bessée, puis D423. | 1 |
| Stationnement | <p>Deux aires de stationnement possibles :</p> <ul style="list-style-type: none"> - L'aire de stationnement aménagée et signalée des mines d'argent : environ 25/30 voitures. - Une aire de stationnement non signalée, non aménagée, sur la sur largeur de la route à l'entrée du sentier d'accès au canyon : stationnement anarchique, environ une dizaine de place. <p>Le parking des Mines d'Argent est rapidement saturé, il n'y a pas assez de places. Le parking est utilisé par les prestataires de canyon (et leurs clients) ainsi que par les visiteurs des Mines d'Argent.</p> | |
| Difficultés d'accès | La route d'accès est très étroite. | |
| Fréquentation (observée au moment de la visite, période de fréquentation) | <p>Fréquentation observée au moment de la visite (31/07/2012 aux alentours de 10h) :</p> <ul style="list-style-type: none"> - Sur l'aire de stationnement des mines d'argent : une vingtaine de voitures, une dizaine de pratiquants de canyoning, une dizaine de randonneurs. - Sur l'autre aire de stationnement : une dizaine de voiture <p>Interprétation sur la fréquentation :</p> <p>La fréquentation du site est extrêmement importante en été. La très grande majorité de la pratique est encadrée par des prestataires canyon (la pratique individuelle est très faible).</p> <p>En plein été il peut y avoir jusqu'à cent passages par jour sur le canyon. Il y a 6 à 8 groupes le matin et 6 à 8 l'après-midi.</p> <p>Les prestataires du Briançonnais, Pays des Ecrins, Guillestrois et Embrunais encadrent régulièrement sur le Fournel.</p> <p>Le Canyon du Fournel est accessible facilement, sans difficultés et permet une pratique de découverte ludique et complète du canyon.</p> | 5 |
| Zone fonctionnelle | | 3 |
| Panneaux (explicatifs, directionnels,...) | A l'entrée du sentier d'accès au canyon se trouve un panneau de présentation de la dangerosité du torrent du Fournel ainsi qu'un panneau de présentation de la pratique du canyoning (règles à respecter). | |
| Aire de pique-nique | / | |
| Sanitaires | / | |
| Poubelles | / | |
| Autres | / | |
| Zone d'exercice | | |
| Accès | Depuis l'aire de stationnement des mines d'argent, il faut d'abord suivre la route. Au niveau de la seconde aire de stationnement, un sentier escarpé permet d'atteindre le cours d'eau. | |

| | | |
|---|--|--|
| Aménagements / Equipements | EDF a réalisé un captage d'eau (qui permet la pratique du canyon possible car le débit est relativement faible) sur le Fournel. Il peut arriver qu'EDF fasse des lâchers d'eau sur le Fournel. Pour ces cas là, le canyon est équipé de hauts parleurs (alimentés par des capteurs solaires) qui diffusent l'information. Des évacuations (sous forme de petites via ferrata se trouvent tout le long du canyon. L'évacuation de tout le canyon doit être effectuée en 10 minutes. Le système est aménagé pour ce temps. | |
| Difficultés | Pas de difficultés particulières | |
| Sécurité / risques particuliers | Le torrent du Fournel est soumis a des crues importantes et soudaines, ce qui représente un risque pour la sécurité des pratiquants. CF Aménagement / Possibilité d'échappatoires sur le canyon sous la forme de via ferrata. Hauts parleurs installés dans le canyon. | |
| Comportement des usagers | | |
| Remarques particulières concernant le comportement des usagers | / | |

| | | |
|----------------------------------|--|--|
| ENVIRONNEMENT | | |
| Espèces/habitats à enjeux | Les espèces et milieu rupestres | |
| Impact potentiel ou avéré | Impacts potentiels : - Dérangement de la faune - Piétinement en falaise | |
| Statut réglementaire | ZNIEFF terrestre Type I : code 05-112-145 Vallon du Fournel - bois du Simon de l'Aigle - bois Noir Faune : Quarante cinq espèces animales patrimoniales, dont onze espèces déterminantes Flore : Treize espèces végétales déterminantes dont trois sont protégées au niveau national Site Natura2000 FR9301502 (ZSC) | |
| Observations | Lâchers de poissons réalisés par EDF | |

| | | |
|-----------------------|--|----------|
| ENJEUX | | |
| Enjeux sociaux | FORT : Le canyon est extrêmement fréquenté pendant l'été (jusqu'à 100 passages par | 6 |

| | | |
|--------------------------------|--|-----------|
| | jour) et essentiellement par des groupes encadrés. | |
| Enjeux environnementaux | MOYEN : Les impacts sur les espèces et le milieu sont potentiels et non avérés. | * |
| Enjeux économiques | TRES FORT : La pratique encadrée est très importante dans le canyon. La très grande majorité de la pratique est encadrée. Les groupes viennent du Briançonnais à l'Embrunais dans le canyon du Fournel. La demi-journée coûte entre 40 et 46 euros par personne, un groupe compte environ 8 personnes. Il y a parfois jusqu'à 16 groupes dans la journée (journée = 5800 euros de prestation encadrement sur le Fournel tous groupes confondus). | 10 |
| Enjeux territoriaux | FORT : Le canyon du Fournel est renommé dans le nord du département. | 6 |
| Maîtrise foncière | Parcelles N°1364, 1371 (stationnement)  | |

| PRECONISATION ET OBSERVATIONS | | |
|-----------------------------------|---|--|
| Préconisations | / | |
| Observations particulières | / | |

| ESTIMATION NOTATION/INDICATEURS | | |
|---|---|----|
| Indicateurs sociaux et économiques | | 31 |
| Indicateurs de risque | * | 1 |

Champsaur-Valgaudemar

| | | |
|----------------------------------|---|-------------------|
| Code du site : C-03-CV | CANYON DE LA ROUANETTE / CANYON DU JAS DU CERISIER | INDICATEUR |
|----------------------------------|---|-------------------|



| | | |
|-------------------------------|----------------------------------|--|
| Activité | Canyoning | |
| Ville / Territoire | Ancelles / Champsaur-Valgaudemar | |
| Carte de l'ESI | | |
| Coordonnées Lambert 93 | X= 958965 Y= 6397515 | |
| Coordonnées GPS | X= 6,16 08.3 Y= 44,37 45.1 | |

| | |
|------------------------------|--|
| CONSTAT DE L'EXISTANT | |
|------------------------------|--|

| | | |
|--|---|---|
| Accès | De Gap N85 direction Grenoble – D944 – D13 depuis le Col de Manse direction Ancelle / Direction Pont-du-Fossé, puis Rouanne – Piste d'environ 4 km de long (20 minutes). | 1 |
| Stationnement | Parking fréquenté, de nombreux groupes et des randonneurs | 5 |
| Difficultés d'accès | Marche d'approche d'environ 30 minutes – Sentier d'accès relativement abrupte, des cordes ont été installé sur les côtés. | |
| Fréquentation (observée au moment de la visite, période de fréquentation) | <p>Fréquentation observée au moment de la visite :</p> <p>3 ou 4 groupes de 6-8 personnes encadrées par des professionnels + 2 voitures de randonneurs</p> <p>Interprétation sur la fréquentation :</p> <p>La fréquentation du site est relativement importante en été. La très grande majorité de la pratique est encadrée par des prestataires canyon (la pratique individuelle est très faible).</p> <p>Le canyon de Rouanne est très fréquenté par les prestataires du Gapencais, Champsaur et de l'Embrunais.</p> <p>Ce canyon ne présente pas de difficultés majeures et permet une initiation à la pratique. C'est un canyon relativement complet (rappels assez courts, sauts dans des vasques, toboggans...)</p> | 5 |
| Zone fonctionnelle | | |
| Panneaux (explicatifs, directionnels,...) | Pas de panneaux explicatifs | |
| Aire de pique-nique | / | |
| Sanitaires | / | |
| Poubelles | / | |
| Autres | Le sentier est tracé au fur et à mesure par les groupes qui viennent | |
| Zone d'exercice | | |
| Accès | | |
| Aménagements / Equipements | Le canyon est équipé de spits pour les rappels et de broches | |
| Difficultés | <p>Attention aux sauts, car il y a très peu d'eau sur la Rouanette</p> <p>Le canyon de la Rouanette permet d'avoir une initiation globale de la pratique (nombreux sauts, rappel, toboggans)</p> <p>Il n'y a pas d'échappatoire dans le canyon</p> <p>Le canyon est assez long (notamment pour une pratique encadrée) car la marche d'approche est relativement importante</p> | |
| Sécurité / risques particuliers | Risque de chute de pierre / Equipement vieillissant à modifier (projet en cours pour l'année) | |

| | | |
|---|---|--|
| Comportement des usagers | | |
| Remarques particulières concernant le comportement des usagers | / | |

| | | |
|----------------------------------|--|--|
| ENVIRONNEMENT | | |
| Espèces/habitats à enjeux | Espèces rupestres | |
| Impact potentiel ou avéré | Impacts potentiels : <ul style="list-style-type: none"> - Dérangement de la faune - Piétinement au sol, piétinement du milieu aquatique | |
| Statut réglementaire | / | |
| Observations | / | |

| | | |
|--------------------------------|---|----------|
| ENJEUX | | |
| Enjeux sociaux | FORT : Le canyon est fréquenté de manière importante pendant l'été et essentiellement par des groupes encadrés. C | 6 |
| Enjeux environnementaux | MOYEN : Les impacts sur les espèces et le milieu sont potentiels et non avérés. | * |
| Enjeux économiques | FORT : La pratique encadrée est très importante dans le canyon. La très grande majorité de la pratique est encadrée. La demi-journée coûte entre 40 et 46 euros par personne, un groupe compte environ 8 personnes. | 6 |
| Enjeux territoriaux | FORT : C'est le seul canyon du sud du département accessible aux groupes | 6 |

| | |
|---------------------------------|--|
| <p>Maîtrise foncière</p> |  |
|---------------------------------|--|

| PRECONISATION ET OBSERVATIONS | | |
|--|---|--|
| <p>Préconisations</p> | <p>Améliorer l'accès à la Rouanne Haute Le canyon de la Roche peut présenter des intérêts et permettre de décharger celui d'Ancelle qui connaît une fréquentation importante.</p> | |
| <p>Observations particulières</p> | <p>L'équipement devrait être changé cet année</p> | |

| ESTIMATION NOTATION/INDICATEURS | | |
|--|----------|-----------|
| <p>Indicateurs sociaux et économiques</p> | | <p>29</p> |
| <p>Indicateurs de risque</p> | <p>*</p> | <p>1</p> |

*Elaboration du Plan Départemental des Espaces, Sites et Itinéraires pour un développement maîtrisé de
 s sports de nature dans le département des Hautes-Alpes*



| | |
|---|---|
| <p><i>Rapport de Phase 1</i> <i>Février 2012</i></p> | <p><i>Recueil des fiches ESI relatifs aux sports de nature dans le département des Hautes-Alpes</i></p> <p><i>Fiches sites d'escalade</i></p> |
|---|---|

Sommaire


| | |
|--------------------------------------|-----|
| Les fiches ESI par activités : | 3 |
| Fiches d'escalade : | 3 |
| Briançonnais | 3 |
| Pays des Ecrins..... | 27 |
| Guillestrois..... | 84 |
| Champsaur-Valgaudemar..... | 104 |
| Pays du Buëch..... | 114 |
| Gapençais | 132 |
| Dévoluy..... | 137 |

Les fiches ESI par activités :

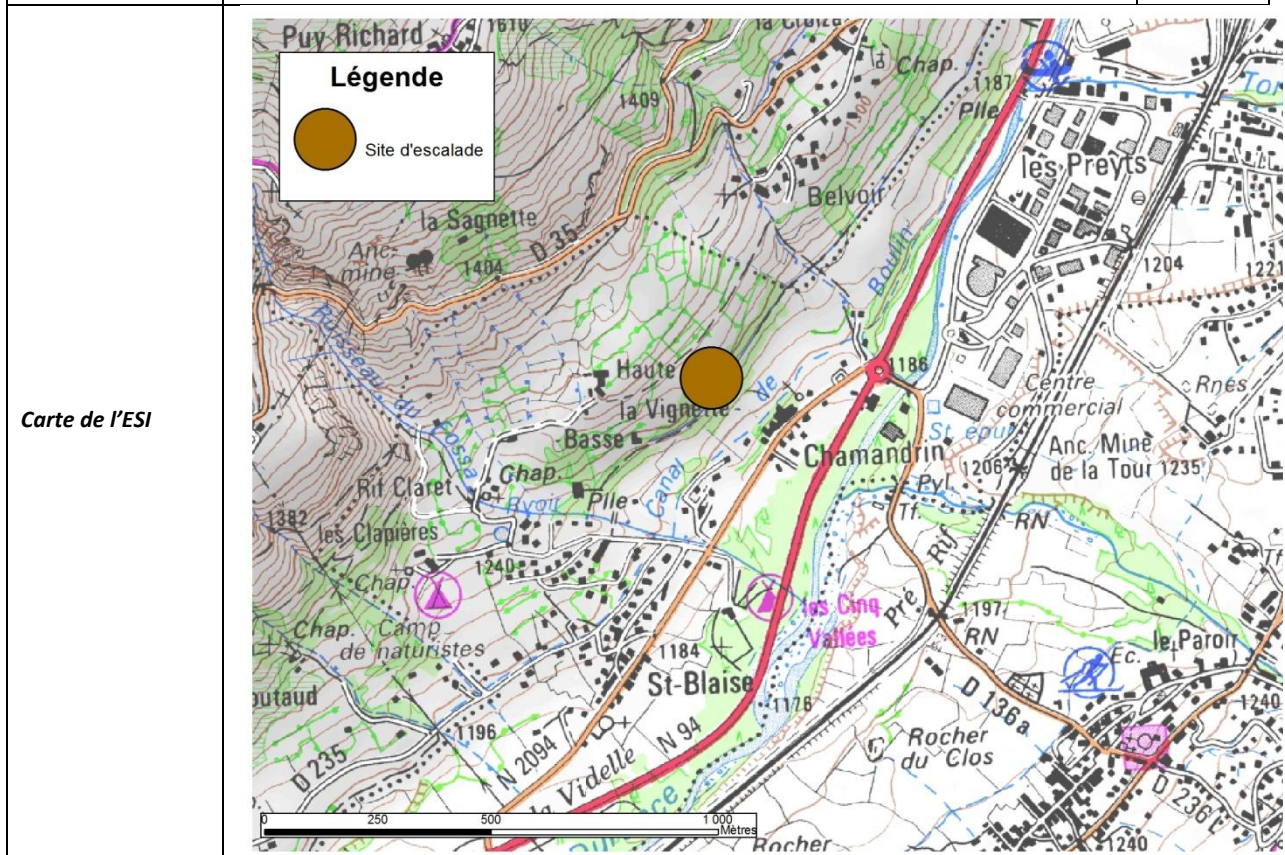
Fiches d'escalade :

Briançonnais

| | | |
|---------------------------------|-------------------|-------------------|
| Code du site : E-01-B | CHAMANDRIN | INDICATEUR |
|---------------------------------|-------------------|-------------------|



| | | |
|---------------------------|--|--|
| Activité | Escalade | |
| Ville / Territoire | Briançon (hameau de Chamandrin) / Briançonnais | |



| | | |
|------------------------------|-----------------------|--|
| Coordonnées Lambert93 | X=985456 Y=6426769 | |
|------------------------------|-----------------------|--|

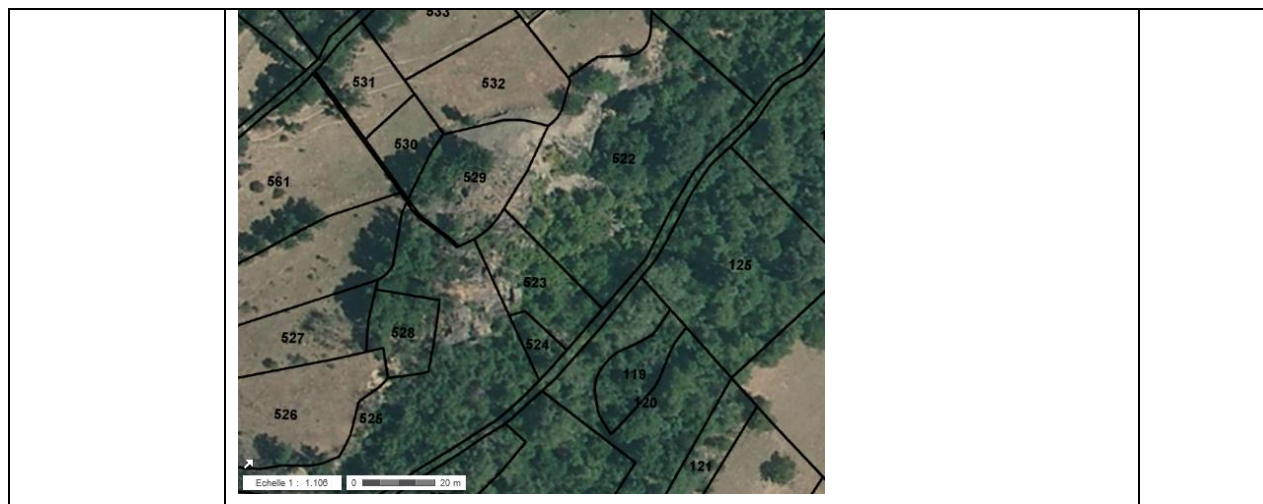
| | | |
|------------------------|--------------------------|--|
| Coordonnées GPS | X= 6,616 Y= 44,881261 | |
|------------------------|--------------------------|--|

| CONSTAT DE L'EXISTANT | | |
|--|---|----------|
| Accès | N94 puis route en direction de Chamandrin | 1 |
| | Accès en train (gare de Briançon) + Bus de Briançon (TUB) jusqu'aux Preyts + 10mn à pied | 2 |
| Stationnement | Stationnement en bord de route Possibilité de stationnement : environ 6 places. | 3 |
| Difficultés d'accès | / | |
| Fréquentation (observée au moment de la visite, période de fréquentation) | <p>Fréquentation observée au moment de la visite (le 02/08/2012, vers 15h00) :</p> <ul style="list-style-type: none"> - Une voiture - 4 grimpeurs <p>Interprétation de la fréquentation :</p> <p>La fréquentation du site ne semble pas excessive.</p> <p>Pratique : de loisir, très familiale</p> <p>Intérêt local</p> | 1 |
| Zone fonctionnelle | | 3 |
| Panneaux (explicatifs, directionnels,...) | / | |
| Aire de pique-nique | Au niveau de l'aire de stationnement : 5 tables en bois | |
| Sanitaires | / | |
| Poubelles | colonnes de tri | |
| Autres | / | |
| Zone d'exercice | | |
| Accès | En partant du parking : une piste sur une centaine de mètres puis un sentier le long d'un ancien canal. Le sentier est non signalé et le site n'est donc pas évident à trouver. | |
| Aménagements / Equipements | Voies équipées de broches Noms des voies à moitié effacé Place d'assurage large et bien adaptée. 2 secteurs : 25 voies | |
| Difficultés | Voies cotées de 4b à 7a+ Hauteur maximale : 20m Type de site : mixte : sportif et grandes voies | |

| | | |
|--|---|--|
| Sécurité / risques particuliers | | |
| Comportement des usagers | | |
| Remarques particulières concernant le comportement des usagers | / | |

| | | |
|---------------------------|---|--|
| ENVIRONNEMENT | | |
| Espèces/habitats à enjeux | Milieu à enjeu : milieu rupestre Espèce à enjeu : espèces rupestre | |
| Impact potentiel ou avéré | Impacts potentiels : - Piétinement en falaise - Dérangement de la faune | |
| Statut réglementaire | / | |
| Observations | Roche : Granit | |

| | | |
|-------------------------|--|----------|
| ENJEUX | | |
| Enjeux sociaux | MOYEN : La fréquentation du site ne semble pas excessive. | 3 |
| Enjeux environnementaux | MOYEN : Les impacts sur le milieu et les espèces sont potentiels et non avérés. | * |
| Enjeux économiques | FAIBLE : Aucune activité économique associée au site. | 0 |
| Enjeux territoriaux | FAIBLE : Le site ne semble pas contribuer à l'image du département ou du territoire briançonnais, site d'intérêt local / Beau site d'escalade (topo) | 0 |
| Maîtrise foncière | Parcelles N° 522, 623, 528, 525, 524 | |

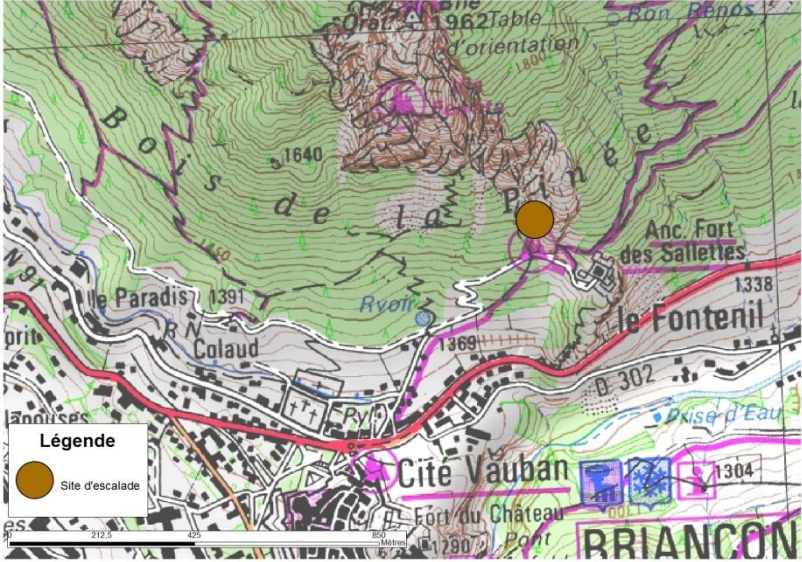


| PRECONISATION ET OBSERVATIONS | | |
|-----------------------------------|---|--|
| Préconisations | Mettre en place une signalisation d'accès entre l'aire de stationnement et le site de pratique. | |
| Observations particulières | Equipeur du site : R. Lamati (FFME 05) | |
| Gestion du site | Maître d'ouvrage = Commune / Site conventionnée FFME | |
| Personne référent | Jean-Jacques Rolland | |

| ESTIMATION NOTATION/INDICATEURS | | |
|---|---|----|
| Indicateurs sociaux et économiques | | 13 |
| Indicateurs de risque | * | 1 |

| | | |
|---------------------------------|-----------------------------|-----------------------|
| Code du site : E-02-B | LA CROIX DE TOULOUSE | INDICAT EUR |
|---------------------------------|-----------------------------|-----------------------|



| | | |
|------------------------------|--|--|
| Activité | Activités principales : escalade et via ferrata Autres activités : randonnée pédestre (sentier arboretum) | |
| Ville / Territoire | Briançon Briançonnais | |
| Carte de l'ESI |  | |
| Coordonnées Lambert93 | X=987975 Y=6429636 | |
| Coordonnées GPS | X= 6,65 Y= 44,9060047 | |

| | | |
|------------------------------|---|------------|
| CONSTAT DE L'EXISTANT | | |
| Accès | N94 Au niveau du Champs de Mars de Briançon suivre une petite route signalée « Via Ferrata » | 1 5 |

| | | |
|--|---|----------|
| | Accès en train (gare de Briançon) + Bus de Briançon TUB jusqu'au Champ de Mars + 10 minutes de marche | |
| Stationnement | Stationnement sur une sur largeur de piste. Possibilité de stationnement : environ 6 places. | |
| Difficultés d'accès | / | |
| Fréquentation (observée au moment de la visite, période de fréquentation) | <p>Fréquentation observée au moment de la visite (le 01/08/2012, vers 9h00) :</p> <ul style="list-style-type: none"> - 5 voitures - 4 pratiquants de via ferrata - Aucun pratiquant d'escalade <p>Interprétation de la fréquentation :</p> <p>Le site d'escalade semble peu fréquenté. La pratique de la via ferrata semble prédominante sur le site.</p> | 1 |
| Zone fonctionnelle | | |
| Panneaux (explicatifs, directionnels,...) | Panneau explicatif du site : la via ferrata, la randonnée pédestre et l'arboretum Panneau directionnel pour indiqué l'accès à la via ferrata. | |
| Aire de pique-nique | / | |
| Sanitaires | / | |
| Poubelles | / | |
| Autres | / | |
| Zone d'exercice | | |
| Accès | Le sentier d'accès au site d'escalade part directement depuis l'aire de stationnement. | |
| Aménagements / Equipements | <p>Le sentier d'accès à la via ferrata, qui est aussi celui d'accès au site d'escalade, est bien marqué au sol jusqu'au départ de la via. Il bénéficie également de panneaux directionnels.</p> <p>En revanche, la fin du sentier d'accès au site d'escalade est très peu marqué au sol, ne bénéficie pas de signalisation (ni panneau, ni balise) et est scabreux (pierriers fin et abrupt)</p> <p>Les voies sont équipées de plaquettes. Pas de noms de voies.</p> <p>La place d'assurage est abrupte.</p> <p>5 grandes voies allant jusqu'à 15 longueurs</p> | |
| Difficultés | Voies cotées entres 4 et 6a Cinq grandes voies de 4 à 15 longueurs (entre 150 et 250 m) Type de site : grandes voies /terrain d'aventure | |

| | | |
|---|---|--|
| Sécurité / risques particuliers | Au regard de l'éboulis en contrebas de la falaise, la falaise semble peu stable. Place d'assurage et sentier d'accès abrupts | |
| Comportement des usagers | | |
| Remarques particulières concernant le comportement des usagers | / | |

| | | |
|----------------------------------|--|--|
| ENVIRONNEMENT | | |
| Espèces/habitats à enjeux | Milieu à enjeu : milieu rupestre Espèces à enjeu : espèces rupestres | |
| Impact potentiel ou avéré | Impacts potentiels : - Piétinement en falaise - Dérangement de la faune | |
| Statut réglementaire | ZNIEFF terrestre Type I : code 05-102-120 Bois de la Pinée et versant adret de la Croix de Toulouse - ancien fort des Sallettes - bois de l'Ours Faune : Deux espèces animales patrimoniales, dont une espèce déterminante (Faucon pèlerin) Flore : Une espèce végétale déterminante est présente sur le site : <i>Saxifraga diapensoïdes</i> , endémique des Alpes occidentales, inféodée aux rochers calcaires | |
| Observations | | |

| | | |
|--------------------------------|--|----------|
| ENJEUX | | |
| Enjeux sociaux | FAIBLE : Le site d'escalade semble peu fréquenté | 0 |
| Enjeux environnementaux | MOYEN : Les impacts sur le milieu et les espèces sont potentiels et non avérés. | * |
| Enjeux économiques | FAIBLE : Aucune activité économique associée au site. | 0 |
| Enjeux territoriaux | FAIBLE : Le site ne semble pas contribuer à l'image ou la renommée du département ou du territoire briançonnais / Beau site d'escalade | 0 |
| Maîtrise foncière | Parcelle N° 174 | |

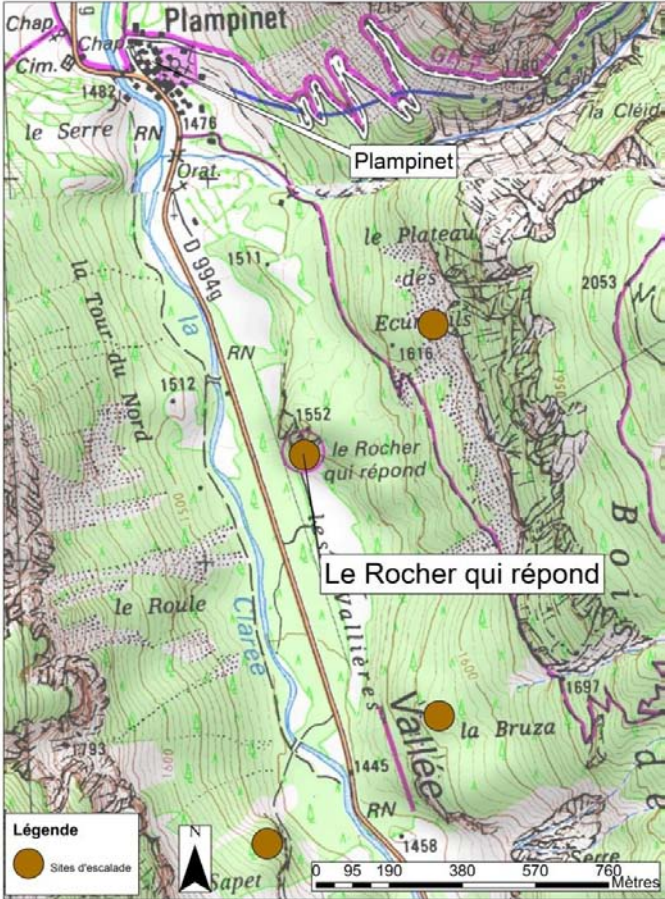


| PRECONISATION ET OBSERVATIONS | | |
|-----------------------------------|---|--|
| Préconisations | <p>Une purge de la falaise peut être nécessaire afin de la stabiliser. Un balisage de l'itinéraire d'accès et un aménagement de son assiette (au moins à la fin) semble nécessaire pour sécuriser l'accès.</p> <p>Il peut également être intéressant de mettre en place un panneau de mise en garde pour les pratiquants, relatifs notamment à la stabilité douteuse de la falaise.</p> | |
| Observations particulières | | |
| Gestion du site | Maître d'ouvrage= Commune / Site conventionnée FFME | |
| Personne référent | Jean-Jacques Rolland | |

| ESTIMATION NOTATION/INDICATEURS | | |
|---|---|---|
| Indicateurs sociaux et économiques | | 7 |
| Indicateurs de risque | * | 1 |

| | | |
|---------------------------------|---|------------------------------|
| Code du site : E-03-B | SITE D'ESCALADE DU ROCHER QUI REPOND | INDICATE UR |
|---------------------------------|---|------------------------------|



| | | |
|------------------------------|--|--|
| Activité | Activité principale : escalade Autres activités sur le site : non | |
| Ville / Territoire | Névache / Briançonnais Lieu-dit de Plampinet | |
| Carte de l'ESI |  | |
| Coordonnées Lambert93 | X=988817 Y=6439434 | |


| | | |
|------------------------|--------------------------|--|
| Coordonnées GPS | X= 6,666 Y= 44,993779 | |
|------------------------|--------------------------|--|

| CONSTAT DE L'EXISTANT | | |
|--|---|------------|
| Accès | D994g puis piste carrossable de 200m vers le Rocher qui Répond. Pas d'indication. Train (gare de Briançon) + Navette 05 Voyageurs Briançon-Névache, arrêt Plampinet + 15 minutes de marche | 1 2 |
| Stationnement | Aire de stationnement non aménagée et non indiquée. Délimitation naturelle. Possibilités de stationnement : environ une dizaine de véhicules | |
| Difficultés d'accès | Pas de difficulté d'accès, si ce n'est que cet accès n'est pas indiqué sur le terrain. | |
| Fréquentation (observée au moment de la visite, période de fréquentation) | Fréquentation au moment de la visite (14/06/2012) : - Aucune voiture (hormis celle du cabinet JED), aucun pratiquant Interprétation de la fréquentation : - Site certainement fréquenté principalement en période estivale, lors de la période touristique. Pratique : de loisir, public très familial Intérêt local | 3 |
| Zone fonctionnelle | | |
| Panneaux (explicatifs, directionnels,...) | Aucun panneau | |
| Aire de pique-nique | non | |
| Sanitaires | non | |
| Poubelles | non | |
| Autres | - | |
| Zone d'exercice | | |
| Accès | Par un sentier soit en pied de falaise, soit en bord de cours d'eau | |
| Aménagements / Equipements | Place d'assurage bien dégagée, bien accessible et bien utilisable Voies aménagées et équipées (plaquettes) Présence des noms de voies 3 secteurs : 47 voies | |
| Difficultés | Type de site : sportif | |

| | | |
|---|--|--|
| | hauteur maximale : 25 mètres Voies du 5+ au 7c | |
| Sécurité / risques particuliers | Matériel en bon état, place d'assurage praticable Donc sécurité / risque : rien à signaler. | |
| Comportement des usagers | | |
| Remarques particulières concernant le comportement des usagers | Rien à signaler | |

| | | |
|----------------------------------|--|--|
| ENVIRONNEMENT | | |
| Espèces/habitats à enjeux | Violette pennée | |
| Impact potentiel ou avéré | Impact potentiel : piétinement à l'origine de la diminution de la population de fraxinelle sur cette station. | |
| Statut réglementaire | ZNIEFF terrestre Type I : code 05-102-118 Vallée de la Clarée et ses versants entre Plampinet et Val-des-Prés Faune : Vingt-quatre espèces patrimoniales, dont six espèces déterminantes Flore : Huit espèces végétales déterminantes dont trois protégées au niveau national : la Bérardie laineuse, le Sabot de Vénus, et la Violette à feuilles pennées Site Natura2000 FR9301499 (ZSC) | |
| Observations | La plante a été observée dans des infractuosités en pied de falaise, dans la partie la plus au sud-est du site. Elle n'a pas été observée sur la place d'assurage. La population n'est pas plus importante dans les secteurs où il n'y a pas de voie. | |

| | | |
|--------------------------------|---|------------|
| ENJEUX | | |
| Enjeux sociaux | FAIBLE | 0 |
| Enjeux environnementaux | TRES FORT : Présence de la Violette pennée en pied de voie dans le secteur le plus au sud-est | *** |
| Enjeux économiques | FAIBLE | 0 |
| Enjeux territoriaux | MOYEN : Intérêt local / Beau site d'escalade (topo) | 3 |

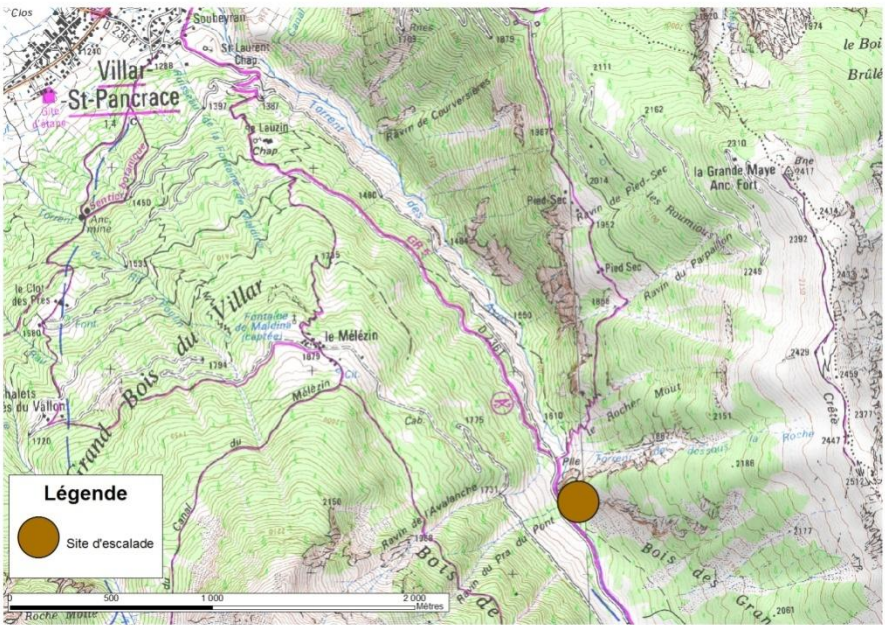
| | | |
|---------------------------------|--|--|
| <p>Maîtrise foncière</p> | <p>Parcelle N° 1074 pour l'escalade</p>  | |
|---------------------------------|--|--|

| PRECONISATIONS ET OBSERVATIONS | | |
|--|---|--|
| <p>Préconisations</p> | <p>⇒ Pour la pratique : Pas de remarque particulière</p> <p>⇒ Pour l'environnement : La sensibilisation risque d'avoir l'effet inverse à celui souhaité. A savoir, la plante est peu visible. Sensibiliser dessus risque d'amener les pratiquants à la remarquer, entraînant éventuellement de la dégradation.</p> <p>Eventuellement prévoir une condamnation de ce petit secteur du site si elle ne pénalise pas le potentiel du site (voir les cotations). Auquel cas, il faudra matérialiser et valoriser un accès au site en bord de cours d'eau.</p> | |
| <p>Observations particulières Gestion du site Personne référent</p> | <p>Equipeurs du site : H. Barbier, R. Borgis, JJ Rolland, G. Fiaschi, S. Péguy (FFME 05)</p> <p>Maître d'ouvrage= Commune / Site conventionnée FFME</p> <p>Jean-Jacques Rolland</p> | |

| ESTIMATION NOTATION/INDICATEURS | | |
|--|---|---|
| <p>Indicateurs sociaux et économiques</p> | | 9 |
| <p>Indicateurs de risque</p> | * | 3 |

| | | |
|---------------------------------|-----------------|-------------------|
| Code du site : E-04-B | LES AYES | INDICATEUR |
|---------------------------------|-----------------|-------------------|




| | | |
|------------------------------|--|--|
| Activité | escalade | |
| Ville / Territoire | Villar Saint Pancrace Briançonnais | |
| Carte de l'ESI |  | |
| Coordonnées Lambert93 | X=988781 Y=6423515 | |
| Coordonnées GPS | X= 6,656 Y= 44,8506212 | |

| | | |
|------------------------------|--|---|
| CONSTAT DE L'EXISTANT | | |
| Accès | D236 ^T en direction des Ayes Navette 05 Voyageur + plus d'une heure de marche pour accéder au site | 1 |

| | | |
|--|--|---|
| Stationnement | Stationnement en bord de route Possibilité de stationnement : environ 10 voitures | 3 |
| Difficultés d'accès | Aucune : la route d'accès est en bonne partie une piste, mais cette piste est tout à fait carrossable. | |
| Fréquentation (observée au moment de la visite, période de fréquentation) | Fréquentation observée au moment de la visite (le 01/08/2012, vers 13h00) : <ul style="list-style-type: none"> - 2 voitures - 2 grimpeurs Interprétation de la fréquentation : Le site ne semble pas être fréquenté de manière excessive. Pratique : mixte, familiale Intérêt local/régional | 1 |
| Zone fonctionnelle | | |
| Panneaux (explicatifs, directionnels,...) | / | |
| Aire de pique-nique | / | |
| Sanitaires | / | |
| Poubelles | / | |
| Autres | / | |
| Zone d'exercice | | |
| Accès | Un sentier depuis l'aire de stationnement mène jusqu'au pied de la falaise. | |
| Aménagements / Equipements | Un pont permet de traverser le cours d'eau avant d'atteindre la falaise. Ce pont est en mauvais état. Les voies sont équipées de plaquettes. Pas de noms de voies. Place d'assurage adaptée à la pratique 4 secteurs : 49 voies | |
| Difficultés | Voies du 5a au 7c+ Hauteur maximale : 30m Type de site : sportif | |
| Sécurité / risques particuliers | / | |
| Comportement des usagers | | |
| Remarques particulières concernant le comportement des usagers | / | |

| ENVIRONNEMENT | | |
|----------------------------------|---|--|
| Espèces/habitats à enjeux | Milieu à enjeu : milieu rupestre Espèce à enjeu : espèces rupestres | |
| Impact potentiel ou avéré | Impacts potentiels : - Piétinement en falaise - Dérangement de la faune | |
| Statut réglementaire | ZNIEFF terrestre Type I : code 05-107-125 Bois des Ayes - bois des Barres - Vallouret - ubac du pic de Maravoise Faune : quatre espèces animales patrimoniales dont trois espèces déterminantes Flore : Huit espèces végétales déterminantes dont une protégée au niveau national Site Natura2000 FR9312021 (ZPS) Site Natura2000 FR9301503 (ZSC) | |
| Observations | Roche : calcaire | |

| ENJEUX | | |
|--------------------------------|--|----------|
| Enjeux sociaux | MOYEN : Le site ne semble pas être fréquenté de manière excessive | 3 |
| Enjeux environnementaux | MOYEN : Les impacts sur le milieu et les espèces sont potentiels et non avérés. | * |
| Enjeux économiques | FAIBLE : Aucune activité économique n'est associée au site. Intérêt locale/régional | 0 |
| Enjeux territoriaux | FORT : Intérêt locale/régional / Très beau site d'escalade (topo) | 6 |
| Maîtrise foncière | Parcelles N° 164 (site d'escalade) | |

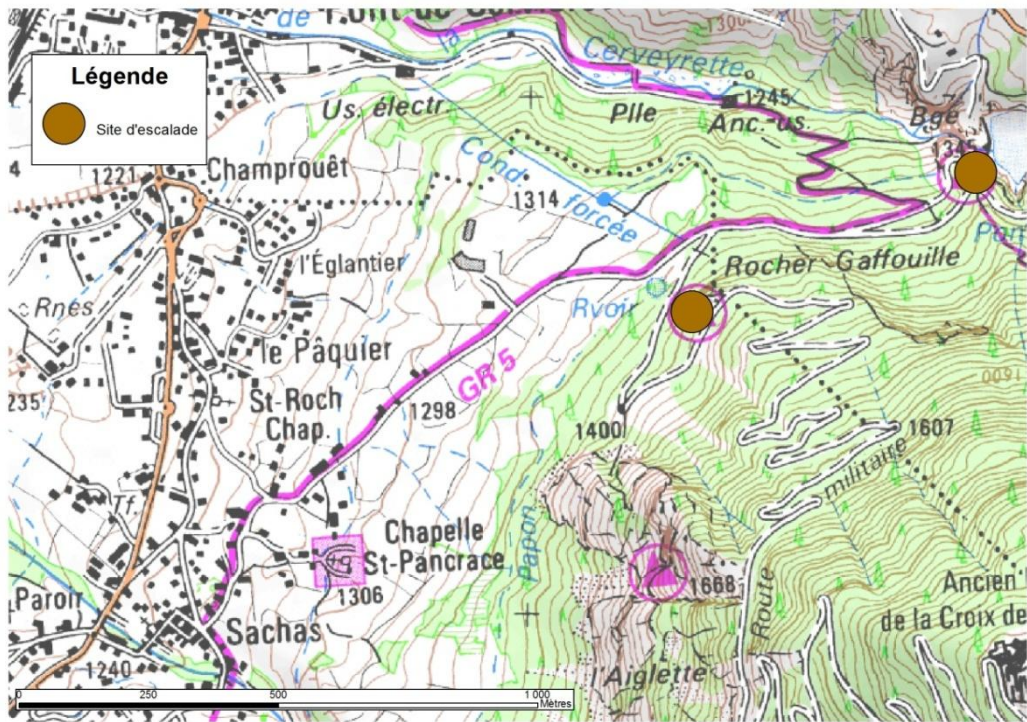


| PRECONISATION ET OBSERVATIONS | | |
|-----------------------------------|---|--|
| Préconisations | Remettre le pont en état. | |
| Observations particulières | Equipeurs du site : J. Conil, JJ Rolland, G. Fiaschi, PJ. Doulat, R. Borgis (FFME 05) | |
| Gestion du site | Maître d'ouvrage= Commune / Site conventionnée FFME | |
| Personne référent | Jean-Jacques Rolland | |

| ESTIMATION NOTATION/INDICATEURS | | |
|---|---|----|
| Indicateurs sociaux et économiques | | 14 |
| Indicateurs de risque | * | 1 |

| | | |
|---------------------------------|-------------------------|-------------------|
| Code du site : E-06-B | ROCHER GAFOUILLE | INDICATEUR |
|---------------------------------|-------------------------|-------------------|




| | | |
|------------------------------|---|--|
| Activité | Activité principale : escalade Autres activités : randonnée pédestre | |
| Ville / Territoire | Villar St Pancrace Briançonnais | |
| Carte de l'ESI |  | |
| Coordonnées Lambert93 | X=987794 Y=6426747 | |
| Coordonnées GPS | X= 6,646 Y= 44,8800989 | |

| | | |
|------------------------------|--|---|
| CONSTAT DE L'EXISTANT | | |
| Accès | D36 en direction de Villar Saint Pancrace, puis petite route en direction vers le lac Pont Baloy | 1 |

| | | |
|--|--|----------|
| | Navette 05 Voyageurs entre l'Argentière la Bessée et Briançon, Arrêt : Villard-St-Pancrace +environ 30 minutes de marche | |
| Stationnement | Vaste aire de stationnement au terminus de la route goudronnée, signalée. Capacité de stationnement : environ une quarantaine de places. | 2 3 |
| Difficultés d'accès | / | |
| Fréquentation (observée au moment de la visite, période de fréquentation) | Fréquentation observée au moment de la visite (le 01/08/2012, vers 12h00) : <ul style="list-style-type: none"> - 16 voitures sur l'aire de stationnement - 2 voitures en contrebas de la falaise, sur la piste - 4 pratiquants observés Interprétation de la fréquentation : Le site semble fréquenté, mais pas de manière excessive. Pratique : mixte (de loisirs et sportive), pratique très familiale Intérêt local/régional | 2 |
| Zone fonctionnelle | | |
| Panneaux (explicatifs, directionnels,...) | / | |
| Aire de pique-nique | / | |
| Sanitaires | / | |
| Poubelles | / | |
| Autres | / | |
| Zone d'exercice | | |
| Accès | Depuis l'aire de stationnement, une piste permet d'accéder en contrebas de la falaise. L'accès à la falaise se fait ensuite par un sentier d'environ 100m. | |
| Aménagements / Equipements | Les voies sont équipées de plaquettes. La place d'assurage est bien adaptée. 3 secteurs : 36 voies | |
| Difficultés | Les voies sont cotées entre 2b et 8a Hauteur maximale : 30m | |
| Sécurité / risques particuliers | / | |
| Comportement des usagers | | |
| Remarques particulières concernant le comportement des usagers | / | |

| ENVIRONNEMENT | | |
|----------------------------------|--|---|
| Espèces/habitats à enjeux | Milieu à enjeu : milieu rupestre Espèces à enjeu : espèces rupestre | |
| Impact potentiel ou avéré | Impacts potentiels : <ul style="list-style-type: none"> - Piétinement en falaise - Dérangement de la faune | * |
| Statut réglementaire | / | |
| Observations | Roche : calcaire | |


| ENJEUX | | |
|--------------------------------|---|----------|
| Enjeux sociaux | FAIBLE : Le site ne semble pas fréquenté de manière excessive. | 0 |
| Enjeux environnementaux | MOYEN : Les impacts sur le milieu et les espèces sont potentiels et non avérés. | |
| Enjeux économiques | FAIBLE : Aucune activité économique associée au site | 0 |
| Enjeux territoriaux | FORT : Tous niveaux de pratique possible Intérêt local/régional , très beau site d'escalade | 6 |
| Maîtrise foncière | Parcelles N° 600, 601 (stationnement), 27 (site d'escalade)  | |

| PRECONISATION ET OBSERVATIONS | | |
|-------------------------------|---|--|
| Préconisations | / | |

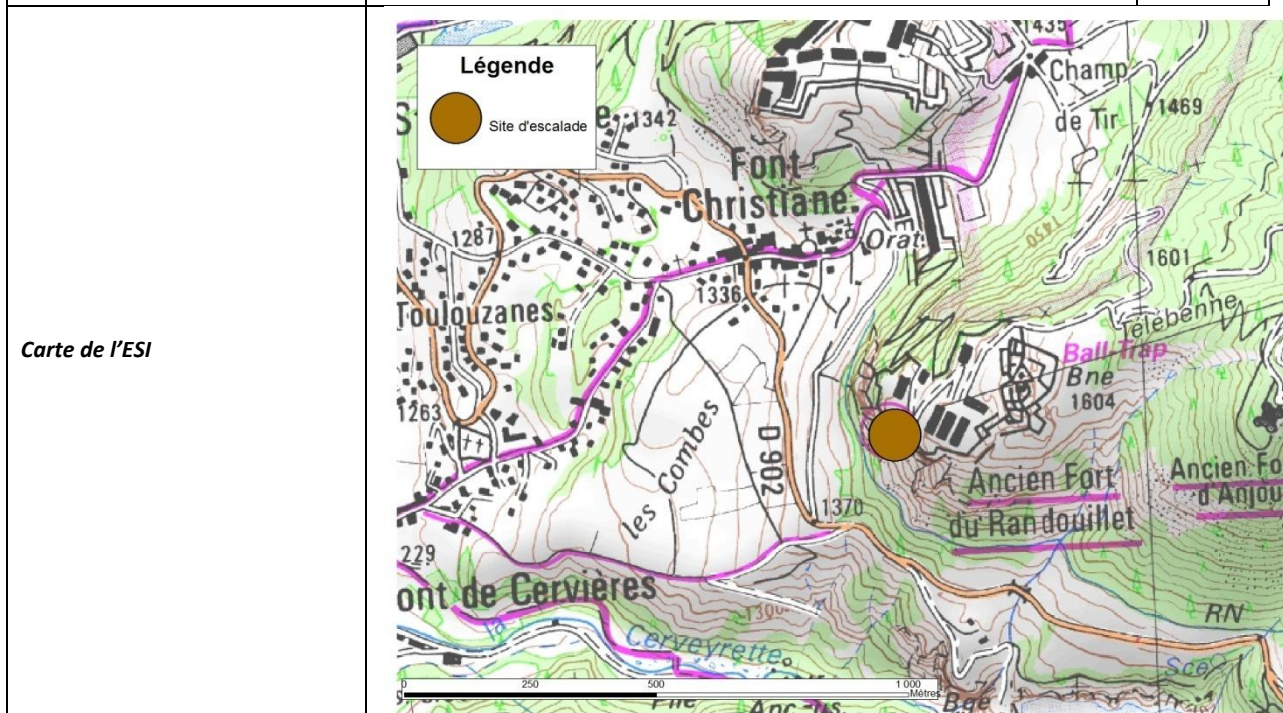
| | | |
|-----------------------------------|--|--|
| Observations particulières | Equipeurs : JM. Rey, R. Borgis, G. Fiaschi, R. Balestra, JJ. Rolland (FFME 05) | |
| Gestion du site | Maître d'ouvrage= Commune / Site conventionnée FFME | |
| Personne référent | Jean-Jacques Rolland | |

| ESTIMATION NOTATION/INDICATEURS | | |
|---|---|----|
| Indicateurs sociaux et économiques | | 14 |
| Indicateurs de risque | * | 1 |

| | | |
|---------------------------------|--------------------|-------------------|
| Code du site : E-07-B | RANDOUILLET | INDICATEUR |
|---------------------------------|--------------------|-------------------|



| | | |
|---------------------------|--------------------------|--|
| Activité | Escalade | |
| Ville / Territoire | Briançon Briançonnais | |




| | | |
|------------------------------|-------------------------|--|
| Coordonnées Lambert93 | X=988119 Y=6427656 | |
| Coordonnées GPS | X= 6,65 Y= 44,888138 | |

| | | |
|------------------------------|--|---|
| CONSTAT DE L'EXISTANT | | |
| Accès | D902 en direction du Col de l'izoard, puis petite route au-dessus du hameau de Font Christiane | 1 |

| | | |
|--|--|---|
| | Accès en train (gare de Briançon) + 30 minutes de marche | 2 |
| Stationnement | Stationnement en bord de route. Possibilité de stationnement : environ 3 voitures | |
| Difficultés d'accès | / | |
| Fréquentation (observée au moment de la visite, période de fréquentation) | <p>Fréquentation observée au moment de la visite (le 01/08/2012, vers 10h00) :</p> <ul style="list-style-type: none"> - Pas de voiture (hormis celle du Cabinet JED) - Pas de pratiquants <p>Interprétation de la fréquentation :</p> <p>Le site semble peu fréquenté.</p> <p>Pratique : mixte (de loisirs et sportive) , pratique familiale</p> <p>Intérêt régional</p> | 0 |
| Zone fonctionnelle | | |
| Panneaux (explicatifs, directionnels,...) | / | |
| Aire de pique-nique | / | |
| Sanitaires | / | |
| Poubelles | / | |
| Autres | 2 bancs en bois au niveau de l'aire de stationnement | |
| Zone d'exercice | | |
| Accès | Le sentier d'accès à la falaise part au niveau de l'aire de stationnement, de l'autre coté de la route. | |
| Aménagements / Equipements | Les voies sont équipées de plaquette. La cotation de la voie est indiquée en pied de falaise. 3 secteurs : 65 voies | |
| Difficultés | Voies du 4a au 7c Hauteur maximale : 25m Type de site : sportif | |
| Sécurité / risques particuliers | / | |
| Comportement des usagers | | |
| Remarques particulières concernant le comportement des usagers | Des pratiquants réguliers semblent fréquenter le site : un vieux matelas est laissé en bas de voies, destinés à ces pratiquants. | |

| ENVIRONNEMENT | | |
|----------------------------------|--|--|
| Espèces/habitats à enjeux | Milieu à enjeu : milieu rupestre Espèces à enjeu : espèces rupestre | |
| Impact potentiel ou avéré | Impact potentiel : - Piétinement en falaise - Dérangement de la faune. | |
| Statut réglementaire | / | |
| Observations | Roche : Calcaire | |

| ENJEUX | | |
|--------------------------------|--|----------|
| Enjeux sociaux | FAIBLE : Le site semble peu fréquenté. | 0 |
| Enjeux environnementaux | MOYEN : Les impacts sur le milieu et sur la faune sont potentiels et non avérés. | * |
| Enjeux économiques | FAIBLE : Aucune activité économique associée au site. | 0 |
| Enjeux territoriaux | MOYEN : Intérêt régional / Site digne d'intérêt (secteur 1) – Beau site d'escalade (secteurs 2 et 3)(topo) | 3 |
| Maîtrise foncière | Parcelles N° 740 (stationnement), 1370 (site d'escalade)  | |

| | | |
|--|--|--|
| | | |
|--|--|--|

| PRECONISATION ET OBSERVATIONS | | |
|--|---|--|
| Préconisations | / | |
| Observations particulières Gestion du site Personne référent | Equipeurs : R. Balestra, H. Barbier, P. Fagnoni, JJ. Rolland (FFME 05) Maître d'ouvrage= Commune / Site conventionnée FFME Jean-Jacques Rolland | |

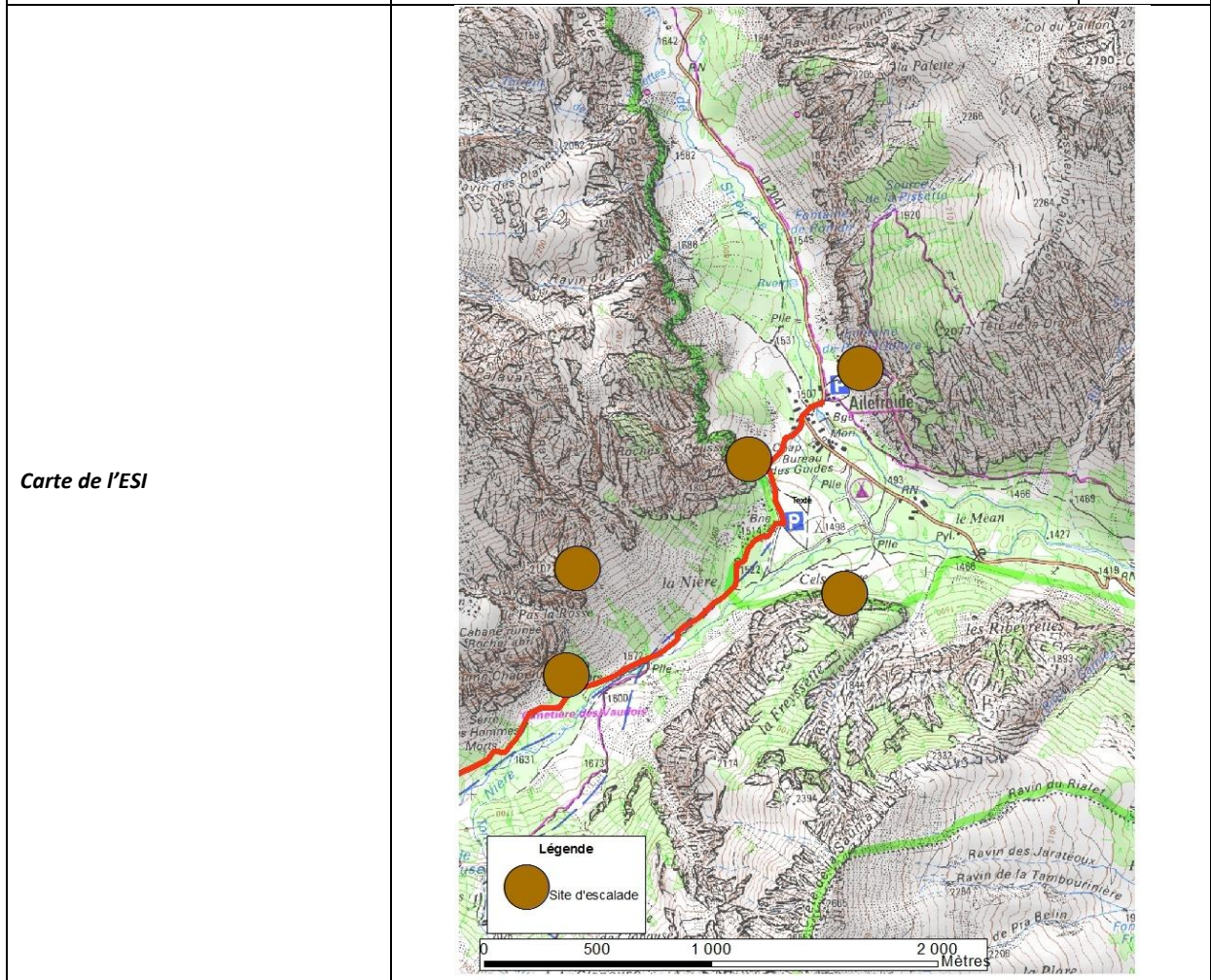
| ESTIMATION NOTATION/INDICATEURS | | |
|------------------------------------|---|---|
| Indicateurs sociaux et économiques | | 6 |
| Indicateurs de risque | * | 1 |

Pays des Ecrins

| | | |
|---------------------------|-------------------------------------|----------------|
| Code du site : E-08-PE | SITE D'ESCALADE D'AILEFROIDE | INDICATEU R |
|---------------------------|-------------------------------------|----------------|



| | | |
|---------------------------|---|--|
| Activité | Escalade : plus de 140 voies sur 24 secteurs différents | |
| Ville / Territoire | Pelvoux Pays des Ecrins | |




| | | |
|------------------------------|---|--|
| Coordonnées Lambert93 | Plusieurs secteurs, pour les blocs d'escalade : X=972198 Y=6427164 | |
| Coordonnées GPS | X= 6,449 Y= 44,89016 | |

| CONSTAT DE L'EXISTANT | | |
|--|---|---|
| Accès | D204T, route signalée en direction d'Ailefroide | 1 |
| | Navette depuis Vallouise (période estivale) | 5 |
| Stationnement | Des aires de stationnement disponibles à proximité des secteurs d'escalade. | 2 |
| | Par exemple : pour le secteur de la Draye: <ul style="list-style-type: none"> - Stationnement signalé - Capacité : stationnement anarchique environ 150 places. | 3 |
| Difficultés d'accès | / | |
| Fréquentation (observée au moment de la visite, période de fréquentation) | Interprétation sur la fréquentation : Les secteurs d'escalade d'Ailefroide sont tous très fréquentés. Pratique : mixte (de loisirs et sportive), pratique familiale Intérêt National | 5 |
| Zone fonctionnelle | | 5 |
| Panneaux (explicatifs, directionnels,...) | Vers la Maison de la Montagne | |
| Aire de pique-nique | / | |
| Sanitaires | / | |
| Poubelles | Par exemple : sur l'aire de stationnement du secteur de la Draye : conteneur de tri | |
| Autres | Point Information / Maison de la montagne au hameau Camping, épicerie, auberge | |
| Zone d'exercice | | |
| Accès | sentier depuis les aires de stationnement | |
| Aménagements / Equipements | Equipement adaptés à la pratique. Voies équipées de plaquettes. Présence du nom des voies. Places d'assurance adaptées à la pratique. 24 secteurs : secteurs école, grandes voies, bloc Voies écoles (une ou deux longueurs) : 172 voies Grandes voies : plus de 53 grandes voies | |

| | | |
|---|---|--|
| | Plusieurs blocs | |
| Difficultés | Hauteur :30m à 90m Tous niveaux : du 3 au 8b Type de site : mixte | |
| Sécurité / risques particuliers | / | |
| Comportement des usagers | | |
| Remarques particulières concernant le comportement des usagers | / | |

| | | |
|----------------------------------|--|--|
| ENVIRONNEMENT | | |
| Espèces/habitats à enjeux | Espèces et milieu rupestres | |
| Impact potentiel ou avéré | Impacts potentiels : - Dérangement de la faune - Piétinement en falaise | |
| Statut Règlementaire | Sites Natura2000 FR9301498 (ZSC) Sites Natura2000 FR9310036 (ZPS) | |
| Observations | Roche : granit | |


| | | |
|--------------------------------|---|-----------|
| ENJEUX | | |
| Enjeux sociaux | FORT : La fréquentation du site d'escalade d'Ailefroide est très importante. Les blocs d'Ailefroide sont très renommés | 6 |
| Enjeux environnementaux | MOYENS : Les impacts sur les espèces et le milieu sont potentiels et non avérés. | * |
| Enjeux économiques | FORT : L'activité économique associée au site est moyenne (peu de groupes encadrés et beaucoup de cordées autonomes). En revanche, la forte fréquentation est très bénéfique pour les commerces d'Ailefroide, qui sont porches des secteurs de grimpe. Le camping d'Ailefroide est essentiellement fréquenté par des grimpeurs. | 6 |
| Enjeux territoriaux | TRES FORT : Ailefroide est extrêmement renommée pour les possibilités de pratique d'activité de montagne, dont l'escalade. Ailefroide est le deuxième site de haute montagne en France après Chamonix. Intérêt National | 10 |

| | | |
|--------------------------|--|--|
| Maîtrise foncière | Essentiellement parcelles N° 33, 34, 1545 (falaises)  | |
|--------------------------|--|--|

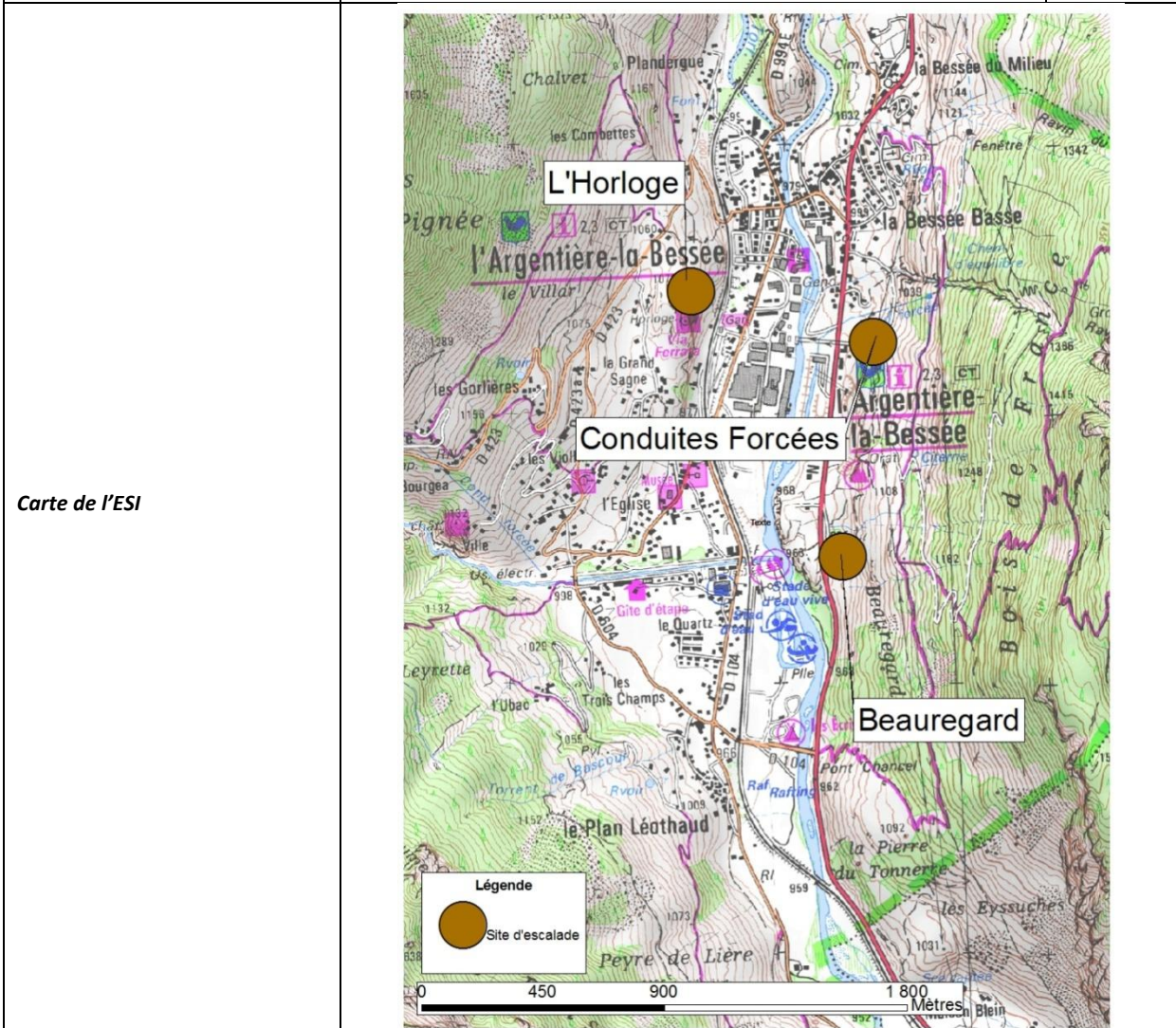
| PRECONISATION ET OBSERVATIONS | | |
|--|--|--|
| Préconisations | / | |
| Observations particulières Gestion du site Personne référente | Maître d'ouvrage= Commune / Le secteur de la Draye n'est pas conventionné (éboulement) Jean-Jacques Rolland | |

| ESTIMATION NOTATION/INDICATEURS | | |
|---|---|----|
| Indicateurs sociaux et économiques | | 43 |
| Indicateurs de risque | * | 1 |

| | | |
|----------------------------------|--------------------------------------|-------------------|
| Code du site : E-09-PE | SITE D'ESCALADE DE BEAUREGARD | INDICATEUR |
|----------------------------------|--------------------------------------|-------------------|



| | | |
|---------------------------|---|--|
| Activité | Escalade | |
| Ville / Territoire | L'Argentière la Bessée Pays des Ecrins | |



| | | |
|------------------------------|-----------------------|--|
| Coordonnées Lambert93 | X=981645 Y=6415679 | |
|------------------------------|-----------------------|--|

| | | |
|------------------------|--------------------------|--|
| Coordonnées GPS | X= 6,562 Y= 44,783083 | |
|------------------------|--------------------------|--|

| CONSTAT DE L'EXISTANT | | |
|--|---|----------|
| Accès | N94. Aire de stationnement au niveau d'une aire de pique nique au bord de la N94. Gare de l'Argentière + 5 minutes de marche | 1 5 |
| Stationnement | Stationnement au niveau de l'aire de pique nique. L'aire de pique nique est signalée depuis la N94. Stationnement anarchique. Capacité : une dizaine de places. | 2 |
| Difficultés d'accès | / | |
| Fréquentation (observée au moment de la visite, période de fréquentation) | Fréquentation observée au moment de la visite (31/07/2012 aux alentours de 9h) : Aucune voiture ni aucun pratiquant observé. Interprétation sur la fréquentation : Le site d'escalade, de petite taille, semble relativement confidentiel et ne doit pas être fréquenté de manière très importante. Pratique : loisir, pratique très familiale Intérêt local | |
| Zone fonctionnelle | | 3 |
| Panneaux (explicatifs, directionnels,...) | / | |
| Aire de pique-nique | 1 table en pierre au niveau de l'aire de stationnement. | |
| Sanitaires | / | |
| Poubelles | 1 conteneur à roulettes au niveau de l'aire de stationnement. | |
| Autres | / | |
| Zone d'exercice | | |
| Accès | Un sentier partant de l'aire de pique nique permet d'accéder au site de pratique. | |
| Aménagements / Equipements | Voies équipées d'anneau. Présence du nom des voies et de la cotation. 12 voies sur un secteur | |

| | | |
|---|---|--|
| Difficultés | Hauteur maximum : 20 m Voies entre 5a et 6b+ Type de site : sportif | |
| Sécurité / risques particuliers | / | |
| Comportement des usagers | | |
| Remarques particulières concernant le comportement des usagers | / | |

| | | |
|----------------------------------|---|--|
| ENVIRONNEMENT | | |
| Espèces/habitats à enjeux | milieu et espèces rupestres | |
| Impact potentiel ou avéré | Impact potentiel : dérangement et piétinement en falaise. | |
| Statut réglementaire | ZNIEFF Type I : code 05-100-146 Coteaux steppiques en rive gauche de la Durance de la Font d'Eygliers à l'Argentière Faune : Dix-sept espèces animales patrimoniales, dont quatre sont déterminantes Flore : Quatre espèces végétales déterminantes, dont une protégée au niveau national (Eryngium alpinum), Site Natura2000 FR9301502 (ZSC) | |
| Observations | Roche : calcaire | |


| | | |
|--------------------------------|--|----------|
| ENJEUX | | |
| Enjeux sociaux | FAIBLE : Le site ne semble pas fréquenté de manière importante. | 0 |
| Enjeux environnementaux | MOYEN : Les impacts sur les espèces et le milieu sont potentiels et non avérés. | * |
| Enjeux économiques | FAIBLE : Aucune activité économique n'est présente sur le site. | 0 |
| Enjeux territoriaux | FAIBLE : Les sites d'escalade du nord du département bénéficient d'une renommée importante. En revanche, ce site semble confidentiel et donc à l'écart de cette renommée. Intérêt local / Site digne d'intérêt (topo) | 0 |
| Maîtrise foncière | Parcelle N° 1694 (escalade) | |

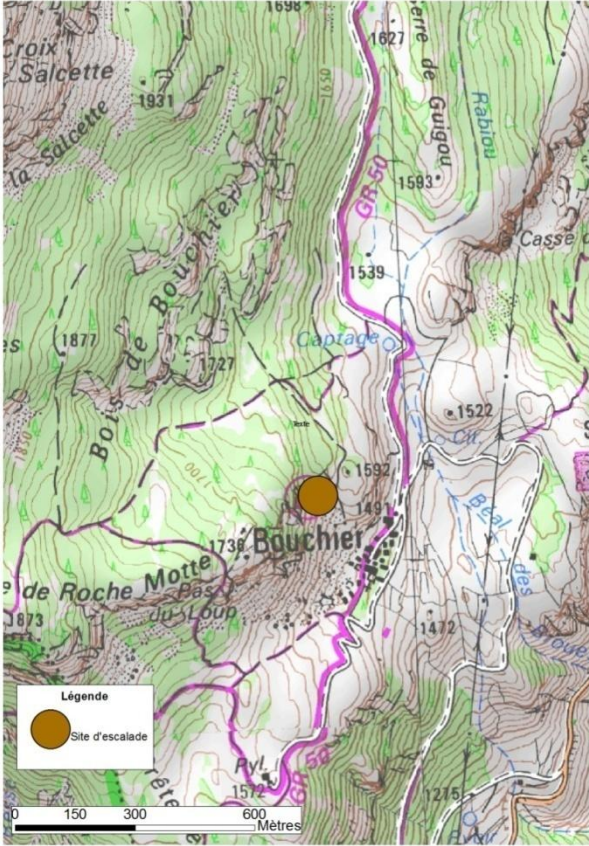


| PRECONISATION ET OBSERVATIONS | | |
|-----------------------------------|--|--|
| Préconisations | / | |
| Observations particulières | Equipeur : M. Rey | |
| Gestion du site | Maître d'ouvrage= Commune / Accord tacite avec la FFME | |
| Personne référent | Jean-Jacques Rolland | |

| ESTIMATION NOTATION/INDICATEURS | | |
|---|---|----|
| Indicateurs sociaux et économiques | | 11 |
| Indicateurs de risque | * | 1 |

| | | |
|----------------------------------|------------------------------------|-------------------|
| Code du site : E-10-PE | SITE D'ESCALADE DE BOUCHIER | INDICATEUR |
|----------------------------------|------------------------------------|-------------------|



| | | |
|------------------------------|---|--|
| Activité | escalade | |
| Ville / Territoire | St Martin de Queyrières Pays des Ecrins | |
| Carte de l'ESI |  | |
| Coordonnées Lambert93 | X=981563 Y=6421363 | |
| Coordonnées GPS | X= 6,564 Y= 44,834238 | |

| CONSTAT DE L'EXISTANT | | |
|--|---|---|
| Accès | D4 puis piste en direction du hameau de Bouchier | |
| Stationnement | Aire de stationnement au-dessus du hameau de Bouchier, sur une sur largeur de la piste. Capacité : environ 5 voitures | 3 |
| Difficultés d'accès | / | |
| Fréquentation (<i>observée au moment de la visite, période de fréquentation</i>) | <p>Fréquentation observée au moment de la visite (31/07/2012 aux alentours de 14h) :</p> <ul style="list-style-type: none"> - Une voiture (2 avec celle du Cabinet JED) - Aucun pratiquant <p>Interprétation sur la fréquentation :</p> <p>Le site ne semble pas être très fréquenté.</p> <p>Pratique : sportive</p> <p>Intérêt local</p> | |
| Zone fonctionnelle | | |
| Panneaux (<i>explicatifs, directionnels,...</i>) | / | |
| Aire de pique-nique | / | |
| Sanitaires | / | |
| Poubelles | / | |
| Autres | / | |
| Zone d'exercice | | |
| Accès | Depuis l'aire de stationnement, un sentier permet d'accéder à la falaise. | |
| Aménagements / Equipements | Equipements adaptés à la pratique. 4 secteurs : 43 voies + 1 grande voie (Eperon de Bouchier en 11 longueurs) | |
| Difficultés | Du 5c au 8a+ Hauteur maximale : 30m / Grande voie de 150m Type de site : sportif | |
| Sécurité / risques particuliers | / | |
| Comportement des usagers | | |
| Remarques particulières concernant le comportement des usagers | / | |

| ENVIRONNEMENT | | |
|----------------------------------|--|--|
| Espèces/habitats à enjeux | Les espèces et milieu rupestres | |
| Impact potentiel ou avéré | Impacts potentiels : <ul style="list-style-type: none"> - Dérangement de la faune - Piétinement en falaise | |
| Statut réglementaire | <p>ZNIEFF Type I : code 05-100-144</p> <p>Coteaux steppiques de l'Argentière-la-Bessée à Saint-Martin-de-Queyrières</p> <p>Faune : Quatorze espèces animales patrimoniales, dont deux espèces déterminantes</p> <p>Flore : Trois espèces végétales déterminantes, dont deux sont protégées en région Provence-Alpes-Côte d'Azur</p> <p>Site Natura2000 FR9301502 (ZSC)</p> | |
| Observations | Roche : quartzite | |


| ENJEUX | | |
|--------------------------------|--|----------|
| Enjeux sociaux | <p>FORT :</p> <p>Le site est fréquenté</p> | 6 |
| Enjeux environnementaux | <p>MOYEN :</p> <p>Les impacts sur les espèces et le milieu sont potentiels et non avérés.</p> | * |
| Enjeux économiques | <p>FAIBLE :</p> <p>Aucune activité n'est associée au site.</p> | 0 |
| Enjeux territoriaux | <p>FORT :</p> <p>Très beau site d'escalade (topo)</p> | 6 |
| Maîtrise foncière | Parcelle N°14 (site d'escalade) | |



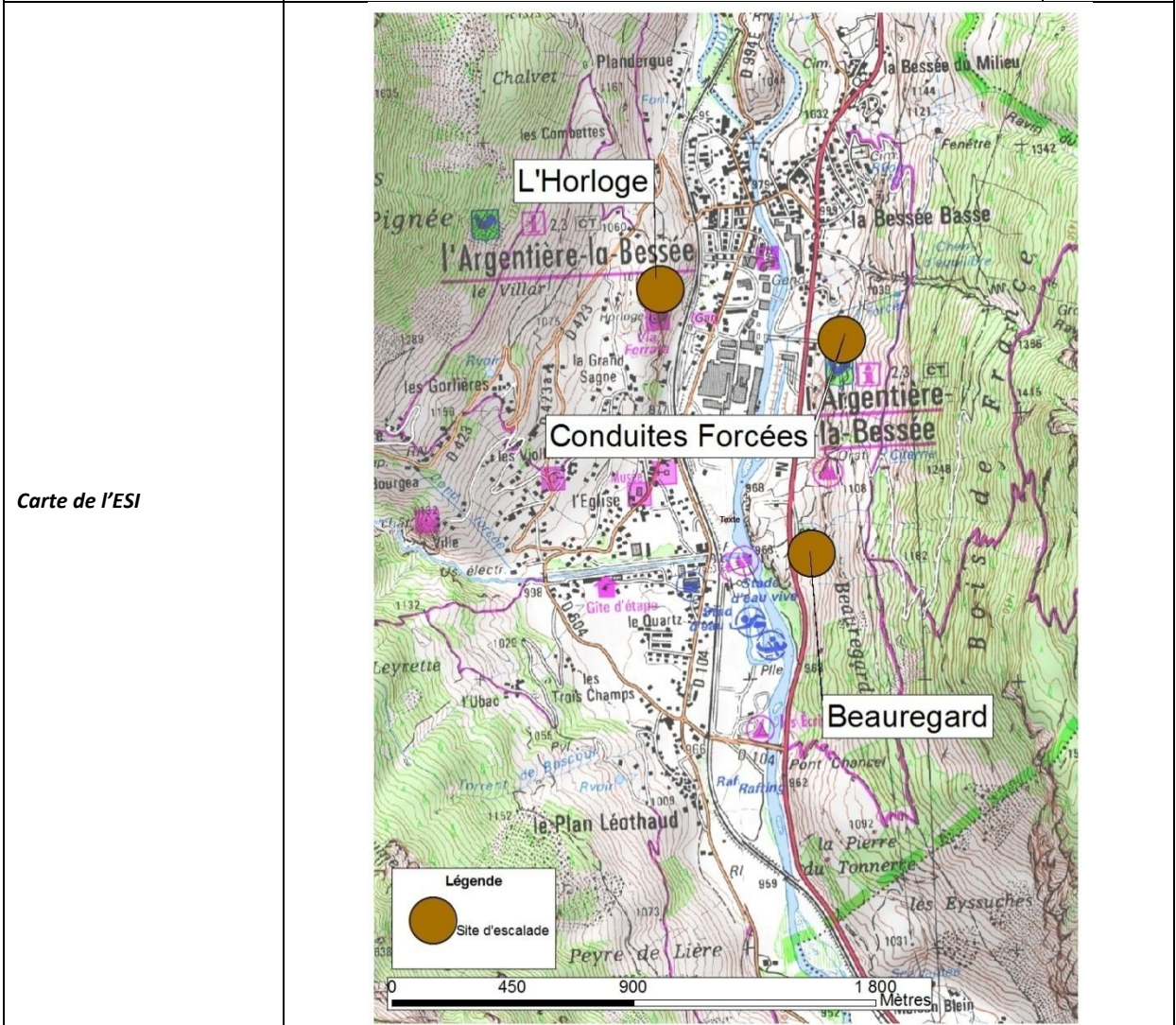
| PRECONISATION ET OBSERVATIONS | | |
|---|--|--|
| Préconisations | / | |
| Observations particulières Gestion du site Personne référent | Equipeurs : D. Charignon, P. Pellet, JJ Rolland, P. Henry, N. Bonnet, O. Feran (FFME 05) Maître d'ouvrage= Commune / Site conventionné FFME Jean-Jacques Rolland | |

| ESTIMATION NOTATION/INDICATEURS | | |
|---|---|----|
| Indicateurs sociaux et économiques | | 15 |
| Indicateurs de risque | * | 1 |

| | | |
|---------------------------|---------------------------------------|------------|
| Code du site : E-11-PE | SITE D'ESCALADE DES CONDUITES FORCEES | INDICATEUR |
|---------------------------|---------------------------------------|------------|



| | | |
|--------------------|---|--|
| Activité | Escalade | |
| Ville / Territoire | L'Argentière la Bessée Pays des Ecrins | |



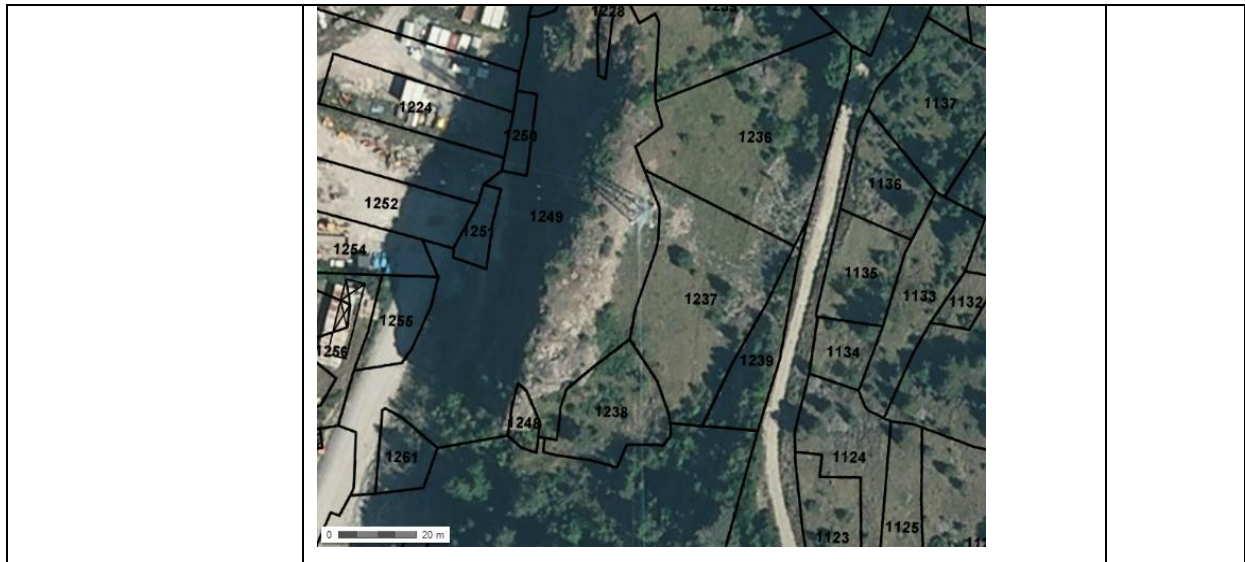
| | | |
|------------------------------|--------------------------|--|
| Coordonnées Lambert93 | X=981758 Y=6416474 | |
| Coordonnées GPS | X= 6,563 Y= 44,790189 | |

| CONSTAT DE L'EXISTANT | | |
|--|---|--------|
| Accès | N94. A l'entrée de l'Argentière la Bessée, l'accès au site se fait par la route qui permet d'entrée dans l'usine. Gare de l'Argentière + 5 minutes de marche | 1 5 |
| Stationnement | Non signalée, non aménagée. Il s'agit en fait d'une vaste aire appartenant à l'usine. | |
| Difficultés d'accès | La route permettant d'accéder à l'usine, en l'absence de signalisation, les pratiquants peuvent ne pas penser à la prendre. | |
| Fréquentation (observée au moment de la visite, période de fréquentation) | Fréquentation observée au moment de la visite (31/07/2012 aux alentours de 9h30) : Aucune voiture ni aucun pratiquant. Interprétation sur la fréquentation : - Le site est de petite taille et semble être confidentiel. La fréquentation ne doit pas être importante. Pratique : loisir, pratique familiale Intérêt local | |
| Zone fonctionnelle | | |
| Panneaux (explicatifs, directionnels,...) | / | |
| Aire de pique-nique | / | |
| Sanitaires | / | |
| Poubelles | / | |
| Autres | / | |
| Zone d'exercice | | |
| Accès | Depuis l'aire de stationnement, l'accès à la falaise se fait par un talus abrupt. | |
| Aménagements / Equipements | Equipement des voies adapté à la pratique. Place d'assurance très abrupte et peu commode. 1 secteur de 13 voies | |
| Difficultés | De 4 à 6b+ Hauteur maximale : 20 mars | |

| | | |
|---|---|--|
| | Type de site : sportif | |
| Sécurité / risques particuliers | Des câbles ont été installés pour accéder à la falaise. | |
| Comportement des usagers | | |
| Remarques particulières concernant le comportement des usagers | / | |

| | | |
|----------------------------------|--|--|
| ENVIRONNEMENT | | |
| Espèces/habitats à enjeux | milieu et espèces rupestres | |
| Impact potentiel ou avéré | Impact potentiel : dérangement et piétinement en falaise. | |
| Statut réglementaire | <p>ZNIEFF Type I : code 05-100-146</p> <p>Côteaux steppiques en rive gauche de la Durance de la Font d'Eygliers à l'Argentière</p> <p>Faune : Dix-sept espèces animales patrimoniales, dont quatre sont déterminantes</p> <p>Flore : Quatre espèces végétales déterminantes, dont une protégée au niveau national (<i>Eryngium alpinum</i>)</p> <p>Site Natura2000 FR9301502 (ZSC)</p> | |
| Observations | <p>La présence d'une usine à proximité immédiate du site a certainement rendu le site moins riche en espèces, donc moins sensible aux impacts.</p> <p>Roche : Calcaire</p> | |

| | | |
|--------------------------------|---|----------|
| ENJEUX | | |
| Enjeux sociaux | <p>MOYEN :</p> <p>Fréquentation moyenne</p> | 3 |
| Enjeux environnementaux | <p>FAIBLE :</p> <p>Les impacts sur les espèces et le milieu sont potentiels et non avérés.</p> | 0 |
| Enjeux économiques | <p>FAIBLE :</p> <p>Aucune activité économique n'est présente sur le site.</p> | 0 |
| Enjeux territoriaux | <p>MOYEN :</p> <p>Intérêt local / Beau site d'escalade (topo)</p> | 3 |
| Maîtrise foncière | Parcelle N° 1249 (site d'escalade) | |

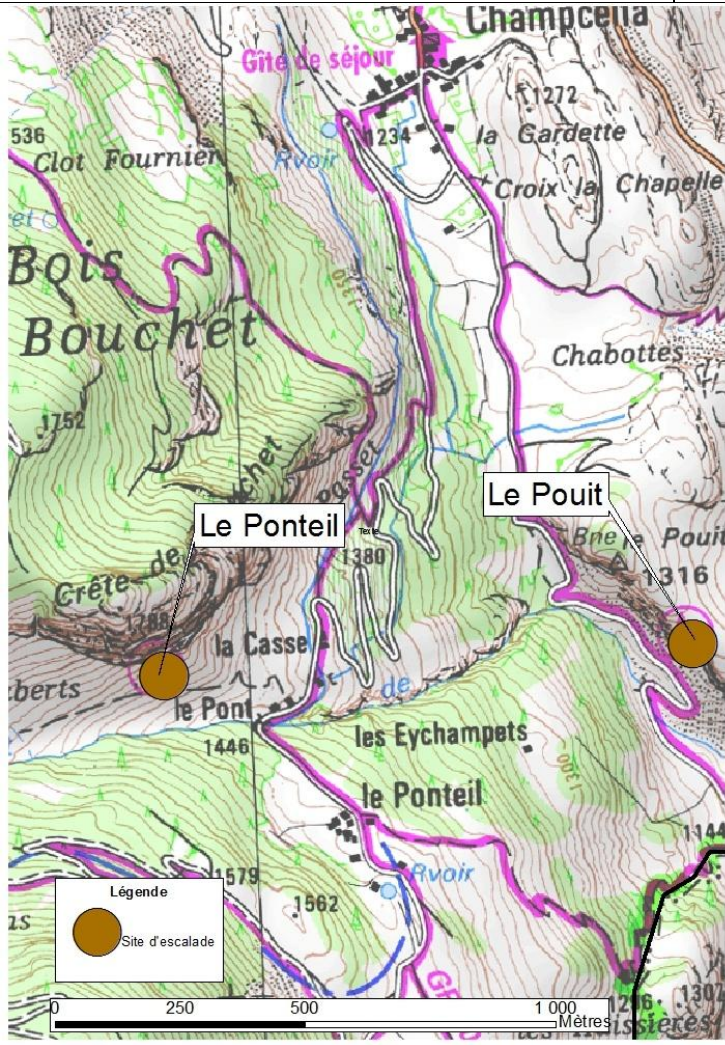


| PRECONISATION ET OBSERVATIONS | | |
|-----------------------------------|--|--|
| Préconisations | Sécurisé l'accès au site et la place d'assurance. | |
| Observations particulières | Equipeur : M. Rey | |
| Gestion du site | Maître d'ouvrage= Commune / Accord tacite avec la FFME | |
| Personne référent | Jean-Jacques Rolland | |

| ESTIMATION NOTATION/INDICATEURS | | |
|---|---|----|
| Indicateurs sociaux et économiques | | 12 |
| Indicateurs de risque | * | 0 |

| | | |
|---------------------------|---------------------------------|------------|
| Code du site : E-12-PE | SITE D'ESCALADE LE POUÏT | INDICATEUR |
|---------------------------|---------------------------------|------------|



| | | |
|--------------------|---|--|
| Activité | Escalade | |
| Ville / Territoire | Champcella / Pays des Ecrins | |
| Carte de l'ESI |  | |

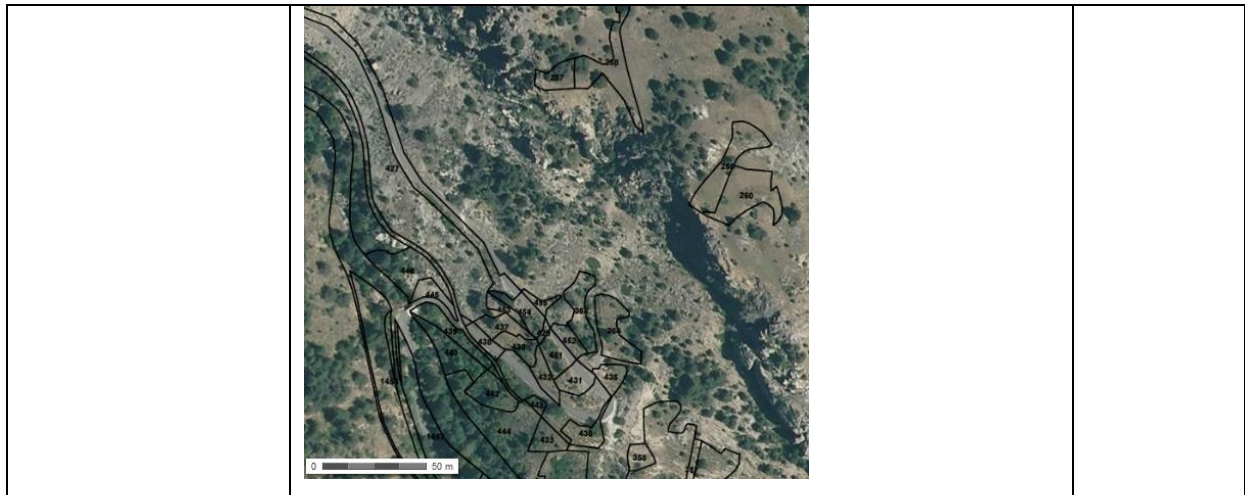
| | | |
|------------------------------|--------------------------|--|
| Coordonnées Lambert93 | X=983289 Y=6407913 | |
| Coordonnées GPS | X= 6,578 Y= 44,712564 | |

| CONSTAT DE L'EXISTANT | | |
|--|--|---|
| Accès | D538 puis route en direction de Champcella. A Champcella : route en direction des Gouas | 1 |
| Stationnement | Stationnement possible sur les surlargeurs de route : 2 endroits possibles Possibilité de stationnement sur chaque surlargeur : 2/3 places | |
| Difficultés d'accès | / | |
| Fréquentation (observée au moment de la visite, période de fréquentation) | Fréquentation au moment de la visite (25/07/2012, le matin) : – 1 voiture Pratique : mixte (de loisirs et sportive) Intérêt local/régional | |
| Zone fonctionnelle | | |
| Panneaux (explicatifs, directionnels,...) | / | |
| Aire de pique-nique | / | |
| Sanitaires | / | |
| Poubelles | / | |
| Autres | / | |
| Zone d'exercice | | |
| Accès | falaise directement en bord de route | |
| Aménagements / Equipements | plaquettes, place d'assurage étroite, pas de nom de voie 4 secteurs avec des voies écoles et des grandes voies 79 voies | |
| Difficultés | Voies allant du 4b au 8a Type de site : mixte Certaines voies sont patinées mais de nouvelles voies s'ouvrent encore | |
| Sécurité / risques particuliers | Certaines sorties n'ont pas été rééquipées | |
| Comportement des usagers | | |

| | | |
|--|---|--|
| Remarques particulières concernant le comportement des usagers | / | |
|--|---|--|

| ENVIRONNEMENT | | |
|---------------------------|---|--|
| Espèces/habitats à enjeux | milieux et espèces rupestres | |
| Impact potentiel ou avéré | impact potentiel : dérangement et piétinement | |
| Statut réglementaire | <p>ZNIEFF terrestre Type I : code 05-100-147</p> <p>Coteaux steppiques en rive droite de la Durance de Freissinières (le clot du Puy) à Chanteloube - gouffre de Gourfouran</p> <p>Faune : Quarante et une espèces animales patrimoniales, dont sept sont déterminantes</p> <p>Flore : Six espèces végétales déterminantes dont une est protégée au niveau national : le Dracocéphale d'Autriche</p> <p>Site Natura2000 FR9301502 (ZSC)</p> <p>Arrêté Préfectoral de Protection de Biotope « Adoux de Grépon » à proximité :</p> <p>Protection du milieu cours d'eau/ripisylve/falaise et des espèces associées</p> | |
| Observations | Roche : calcaire | |


| ENJEUX | | |
|-------------------------|--|----------|
| Enjeux sociaux | <p>MOYEN :</p> <p>Fréquentation quasiment tout au long de l'année</p> | 3 |
| Enjeux environnementaux | <p>MOYEN :</p> <p>des impacts potentiels : dérangement de la faune (oiseau) et piétinement</p> | * |
| Enjeux économiques | FAIBLE | 0 |
| Enjeux territoriaux | <p>MOYEN :</p> <p>Bien que faisant partie des sites d'escalade du nord du département, le site d'escalade ne présente pas un enjeu territorial fort (pas d'effet de vitrine, pas de notoriété affirmée)</p> <p>Intérêt local/régional , beau site d'escalade (topo)</p> | 3 |
| Maîtrise foncière | Parcelle publique pour l'escalade | |



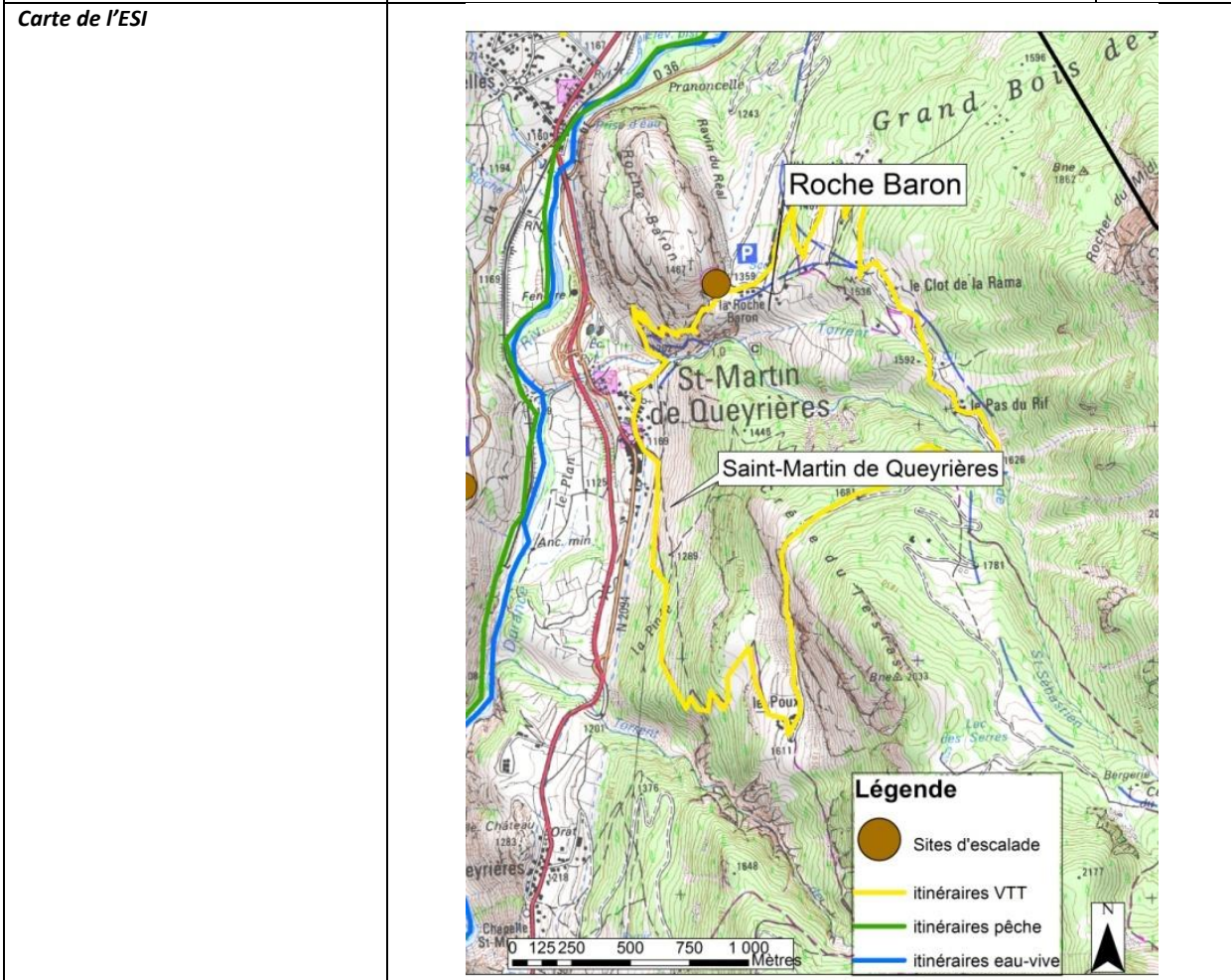
| PRECONISATION ET OBSERVATIONS | | |
|-----------------------------------|---|--|
| Préconisations | / | |
| Observations particulières | Equipeurs : G. Fiaschi, JJ. Rolland, E. Fine, R. Chevalier, R. Balestra (FFME 05) | |
| Gestion du site | Maître d'ouvrage= Commune / Site conventionnée FFME | |
| Personne référent | Jean-Jacques Rolland | |

| ESTIMATION NOTATION/INDICATEURS | | |
|---|---|---|
| Indicateurs sociaux et économiques | | 7 |
| Indicateurs de risque | * | 1 |

| | | |
|----------------------------------|---------------------------------------|------------------------|
| Code du site : E-13-PE | SITE D'ESCALADE DE ROCHE BARON | INDICATEUR R |
|----------------------------------|---------------------------------------|------------------------|



| | |
|---------------------------|--|
| Activité | Activité principale : escalade Autres activités présentes sur le site : VTT |
| Ville / Territoire | St Martin de Queyrières / Territoire : Pays des Ecrins |




| | |
|------------------------------|-----------------------|
| Coordonnées Lambert93 | X=983597 Y=6422781 |
|------------------------------|-----------------------|

| | | |
|------------------------|--------------------------|--|
| Coordonnées GPS | X= 6,59 Y= 44,8461575 | |
|------------------------|--------------------------|--|

| CONSTAT DE L'EXISTANT | | |
|---|---|---|
| Accès | D36, puis piste carrossable en direction du hameau Roche Baron. Aire de stationnement au bout de 3/4 km. Pas d'indication. | |
| Stationnement | Aire de stationnement non aménagée, non délimitée, non indiquée. Possibilité de stationnement : 20 – 25 véhicules. | 3 |
| Difficultés d'accès | Pas de difficulté d'accès, si ce n'est que cet accès n'est pas indiqué sur le terrain. | |
| Fréquentation (<i>observée au moment de la visite, période de fréquentation</i>) | Fréquentation au moment de la visite du site : <ul style="list-style-type: none"> - 6 voitures sur l'aire de stationnement - Environ 25 personnes sur le site - Fréquentation locale et hors département Interprétation de la fréquentation : <ul style="list-style-type: none"> - Site certainement très fréquenté, vu la fréquentation importante au moment de la visite (un matin, un jour de semaine, en dehors d'une période de vacances). - Fréquentation à la fois par des populations locales et des populations hors département Pratique : mixte (sportive et de loisirs), pratique très familiale Intérêt régional | 5 |
| Zone fonctionnelle | | |
| Panneaux (<i>explicatifs, directionnels,...</i>) | Pas de panneau explicatif Un poteau rond portant une bague ou figure le nom du lieu dit et des balises VTT Un panneau en bois, cassé et ne contenant aucune information. | |
| Aire de pique-nique | non | |
| Sanitaires | non | |
| Poubelles | non | |
| Autres | - | |
| Zone d'exercice | | |
| Accès | Aire de stationnement directement sur site. Donc accès au site direct. | |
| Aménagements / Equipements | Place d'assurage étroite du fait de la configuration des lieux, mais bien dégagée, bien accessible et bien utilisable. | |

| | | |
|---|--|--|
| | Voies aménagées et équipées (anneaux et plaquettes) Absence des noms des voies sur la paroi 3 secteurs : 63 voies + 3 voies d'initiation d'une dizaine de mètres | |
| Difficultés | Voies cotées de 3 à 7c Hauteur maximale : 20 mètres Type de site : sportif | |
| Sécurité / risques particuliers | Matériel en bon état, place d'assurage praticable ⇒ Donc sécurité / risque : rien à signaler. | |
| Comportement des usagers | | |
| Remarques particulières concernant le comportement des usagers | Présence de nombreux mégots de cigarette sur l'ensemble du site. Présence de quelques tessons de verre. | |

| | | |
|----------------------------------|---|--|
| ENVIRONNEMENT | | |
| Espèces/habitats à enjeux | La Fraxinelle | |
| Impact potentiel ou avéré | Impact potentiel : ⇒ piétinement à l'origine de la diminution de la population de fraxinelle sur cette station. | |
| Statut réglementaire | ZNIEFF Type I : code 05-100-143 Roche Baron et côteaux steppiques à l'est de Saint-Martin-de-Queyrières Faune : Trois espèces animales patrimoniales, dont deux déterminantes Flore : Une seule espèce végétale déterminante protégée en PACA : <i>Dictamnus albus</i> Site Natura2000 FR9301502 (ZSC) | |
| Observations | La population de Fraxinelle semble importante au-dessus des voies, zone non fréquentée par les grimpeurs. Sur la place d'assurage et le chemin de circulation en pied de falaise, quelques fleurs poussent dans des interstices non piétinés lors du passage. A l'origine, la station en pied de falaise devait certainement être plus importante (dixit Arnica Montana) et a certainement été réduite du fait du piétinement dû à la fréquentation du site. La station semble vraiment localisée sur le site lui-même, aucune fleur n'a été observée à côté du site. Roche : quartzite | |

| ENJEUX | | |
|-------------------------|---|------------|
| Enjeux sociaux | TRES FORT : Site très fréquenté par les locaux et les touristes | 10 |
| Enjeux environnementaux | TRES FORT : Présence de la Fraxinelle sur la place d'assurage et au-dessus des voies. | *** |
| Enjeux économiques | MOYEN : Pas d'activité commerciale présente sur le site, mais nombreux prestataires utilisant le site | 3 |
| Enjeux territoriaux | FORT : Site multiactif avec site d'escalade et passage d'itinéraires VTT Intérêt régional / Très beau site d'escalade (topo) | 6 |
| Maîtrise foncière | Parcelle N° 1504 pour l'escalade  | |

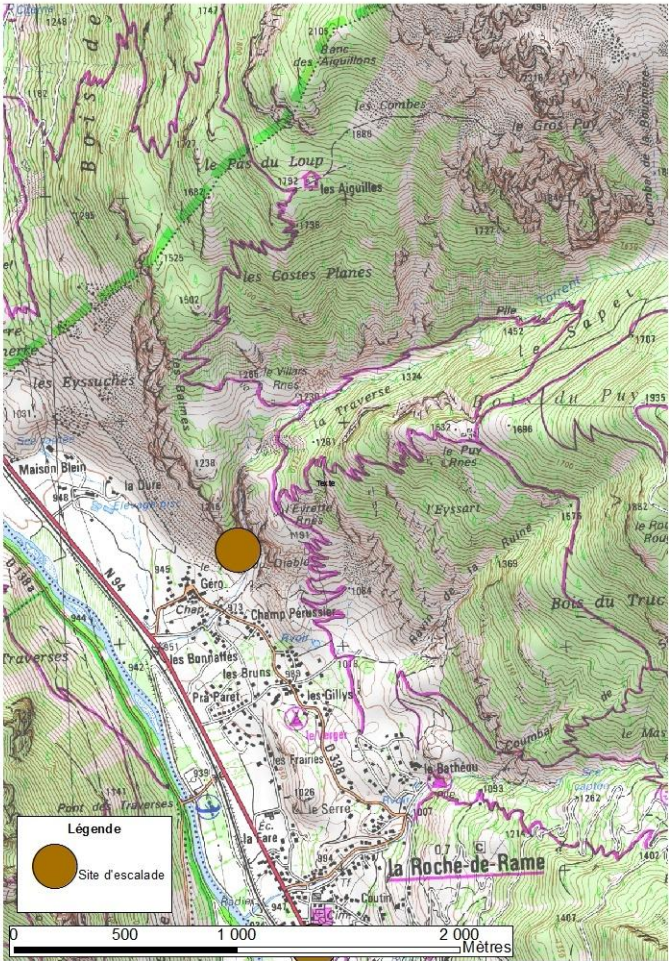
| PRECONISATIONS ET OBSERVATIONS | |
|--------------------------------|--|
| Préconisations | <p>⇒ Pour la pratique : Inscrire nom des voies, délimitation/aménagement de l'aire de stationnement, installation de poubelle</p> <p>⇒ Pour l'environnement : La mise en défens du site n'est possible. Deux possibilités peuvent être envisagées pour essayer de faire en sorte que la plante recolonise le milieu :</p> <ul style="list-style-type: none"> - Condamner l'accès par les sentes secondaire sur la pente sous la place |

| | |
|--|--|
| | <p>d'assurage.</p> <p><i>Problème : Mais la plante n'a pas l'air de pousser dans cette zone-ci.</i></p> <ul style="list-style-type: none"> - Condamner le passage en pied de falaise à l'endroit où il n'y a pas de voies. Au-dessus de cette zone, la plante est bien présente. Par gravité, les graines pourraient permettre à la plante de recoloniser la partie en pied de falaise. <p><i>Problème : cela risque de ne pas être respecté par les grimpeurs car peu pratique.</i></p> <p>La meilleure solution est la SENSIBILISATION : mise en place d'un panneau explicatif sur le site.</p> |
| <p>Observations particulières</p> <p>Gestion du site</p> <p>Personne référent</p> | <p>Equipeurs : J. Hecht, P. Pellet, JJ. Rolland, G. Fiaschi, P.J. Doulat, D. Charignon (FFME 05)</p> <p>Maître d'ouvrage= Commune / Site conventionné FFME</p> <p>Jean-Jacques Rolland</p> |

| ESTIMATION NOTATION/INDICATEURS | | |
|------------------------------------|---|----|
| Indicateurs sociaux et économiques | | 27 |
| Indicateurs de risque | * | 3 |

| | | |
|----------------------------------|------------------------|-------------------|
| Code du site : E-14-PE | FALAISE DE GERO | INDICATEUR |
|----------------------------------|------------------------|-------------------|



| | | |
|------------------------------|---|--|
| Activité | Escalade | |
| Ville / Territoire | La Roche de Rame Pays des Ecrins | |
| Carte de l'ESI |  | |
| Coordonnées Lambert93 | X=982931 Y=6413625 | |
| Coordonnées GPS | X= 6,577 Y= 44,764082 | |

| CONSTAT DE L'EXISTANT | | |
|--|--|---|
| Accès | Depuis la N94, route en direction du hameau de Géro. | 1 |
| | Gare de l'Argentière + Navette 05 Voyageur pour la Roche de Rame + 20 minutes de marche | 2 |
| Stationnement | Aire de stationnement aménagée, signalée, délimitée. | 2 |
| | Capacité de stationnement : environ une dizaine de places. | 3 |
| Difficultés d'accès | / | |
| Fréquentation (observée au moment de la visite, période de fréquentation) | <p>Fréquentation observée au moment de la visite (31/07/2012 aux alentours de 9h) :</p> <ul style="list-style-type: none"> - Aucune voiture (hormis celle du Cabinet JED) - Aucun pratiquant sur le site <p>Interprétation sur la fréquentation :</p> <ul style="list-style-type: none"> - Les sites d'escalade du nord du département sont relativement bien fréquentés. Le site d'escalade de Géro est le plus important de la Roche de Rame et est fréquenté de manière importante. <p>Pratique : mixte (sportive et de loisirs) , pratique familiale</p> <p>Intérêt local</p> | 3 |
| Zone fonctionnelle | | |
| Panneaux (explicatifs, directionnels,...) | Panneau de signalisation du parking. | |
| Aire de pique-nique | / | |
| Sanitaires | / | |
| Poubelles | / | |
| Autres | / | |
| Zone d'exercice | | |
| Accès | Un sentier depuis l'aire de stationnement permet d'accéder à la falaise. Le sentier n'est pas signalé et n'est donc pas forcément évident à suivre dès l'aire de stationnement. | |
| Aménagements / Equipements | Voies équipées de plaquettes. Présence du nom des voies. 3 secteurs : 5 grandes voies et 35 voies écoles | |
| Difficultés | 5 à 8b Hauteur maximale : 35 mètres pour les voies écoles et 80 mètres pour les grandes voies Type de site : mixte (école et grandes voies) | |

| | | |
|--|---|--|
| Sécurité / risques particuliers | / | |
| Comportement des usagers | | |
| Remarques particulières concernant le comportement des usagers | / | |

| | | |
|---------------------------|---|--|
| ENVIRONNEMENT | | |
| Espèces/habitats à enjeux | milieu et espèces rupestres | |
| Impact potentiel ou avéré | Impact potentiel : dérangement et piétinement en falaise. | |
| Statut réglementaire | <p>ZNIEFF terrestre Type I : code 05-100-146</p> <p>Coteaux steppiques en rive gauche de la Durance de la Font d'Eygliers à l'Argentière</p> <p>Faune : Dix-sept espèces animales patrimoniales, dont quatre déterminantes</p> <p>Flore : quatre espèces végétales déterminantes, dont une protégée au niveau national : le Chardon bleu</p> <p>Site Natura2000 FR9301502 (ZSC)</p> | |
| Observations | Roche : calcaire | |

| | | |
|-------------------------|--|----------|
| ENJEUX | | |
| Enjeux sociaux | <p>FORT :</p> <p>Site d'escalade majeur sur la commune de la Roche de Rame. Fréquentation importante.</p> | 6 |
| Enjeux environnementaux | <p>MOYEN :</p> <p>Les impacts sur les espèces et le milieu sont potentiels et non avérés.</p> | * |
| Enjeux économiques | <p>FAIBLE :</p> <p>Aucune activité économique n'est présente sur le site.</p> | 0 |
| Enjeux territoriaux | <p>FORT :</p> <p>Les sites d'escalade du nord du département bénéficient d'une renommée importante.</p> <p>Intérêt local / Beau site d'escalade</p> | 6 |
| Maîtrise foncière | Parcelle N° 15 (site d'escalade) | |



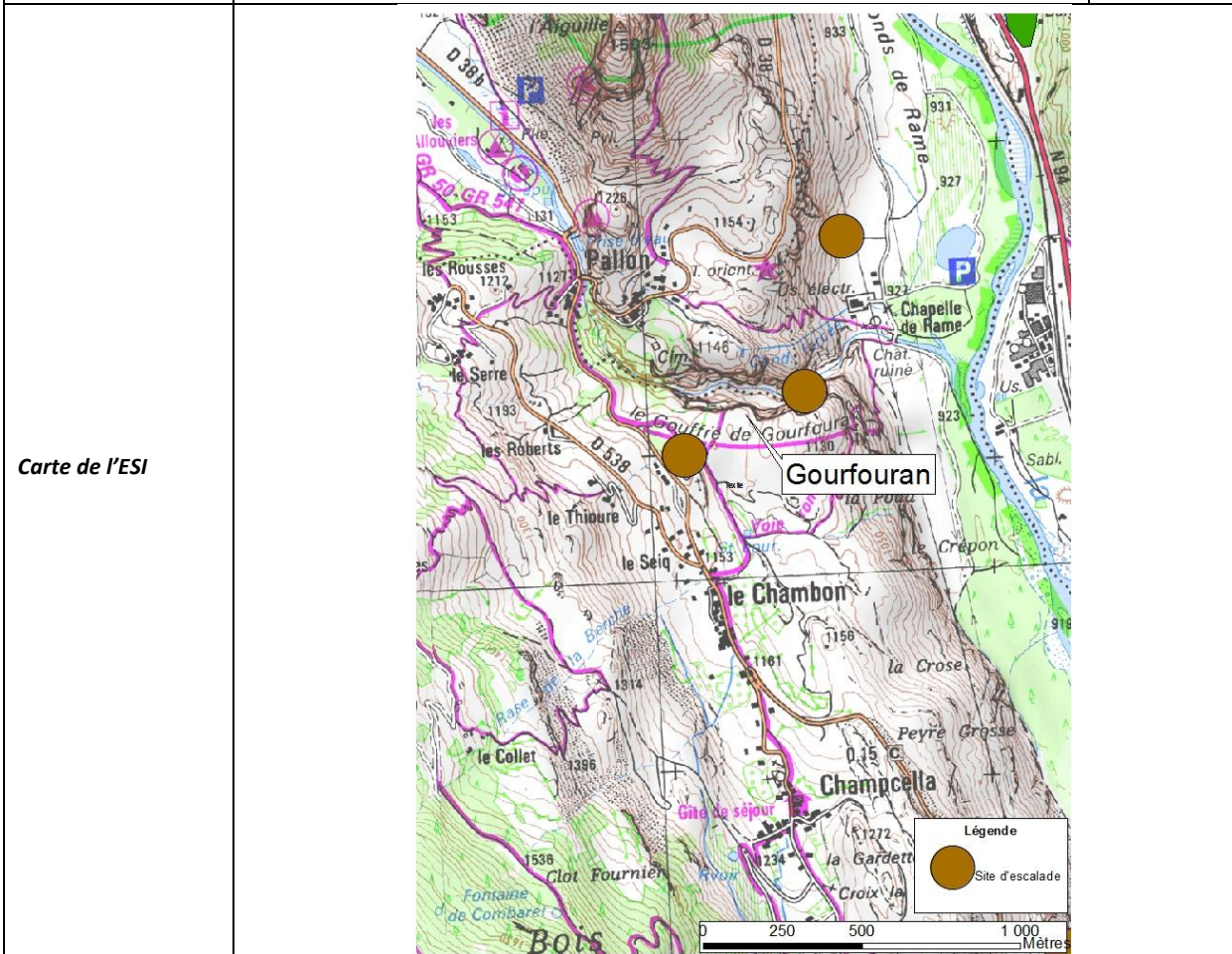
| PRECONISATION ET OBSERVATIONS | | |
|---|--|--|
| Préconisations | Il serait intéressant de mettre en place une signalisation d'accès à la falaise au départ du parking, afin que les pratiquants empruntent aisément le sentier. | |
| Observations particulières Gestion du site Personne référent | Equipeurs : R. Borgis, G. Fiaschi, F. Roulx, JJ. Rolland, D. Charignon (FFME 05) Maître d'ouvrage= Commune / Site conventionné FFME Jean-Jacques Rolland | |

| ESTIMATION NOTATION/INDICATEURS | | |
|---|---|----|
| Indicateurs sociaux et économiques | | 23 |
| Indicateurs de risque | * | 1 |

| | | |
|---------------------------|---|------------|
| Code du site : E-15-PE | SITE D'ESCALADE DES GORGES DE LA BIAYSSE / GOURFOURAN | INDICATEUR |
|---------------------------|---|------------|



| | | |
|--------------------|---|--|
| Activité | Activité principale : escalade Autres activités : randonnée, canyoning | |
| Ville / Territoire | La Roche de Rame - Champcella / Pays des Ecrins | |




| | | |
|------------------------------|---------------------------|--|
| Coordonnées lambert93 | X=982407 Y=6410208 | |
| Coordonnées GPS | X= 6,573 Y= 44,7352211 | |

| CONSTAT DE L'EXISTANT | | |
|--|--|--------|
| Accès | N94 jusqu'à la Roche de Rame, puis route en direction de la Chapelle de Rame | 1 |
| Stationnement | 2 aires de stationnements possibles possibilité de stationnement : - Une aire de 5/6 places - Une aire de 10 places | 2 3 |
| Difficultés d'accès | / | |
| Fréquentation (observée au moment de la visite, période de fréquentation) | Fréquentation observée au moment de la visite (25/07/2012, aux alentours de 15h) : - 7 voitures - 2 grimpeurs Interprétation de la fréquentation : Le site d'escalade ne semble pas être fréquenté de manière importante Pratique de loisirs Intérêt local | 3 |
| Zone fonctionnelle | | |
| Panneaux (explicatifs, directionnels,...) | Pas de panneaux relatifs à la pratique de l'escalade. Présence de panneaux d'avertissement sur la dangerosité du torrent de Byasse | |
| Aire de pique-nique | / | |
| Sanitaires | / | |
| Poubelles | / | |
| Autres | / | |
| Zone d'exercice | | |
| Accès | Sentier non balisé au départ de l'aire de stationnement | |
| Aménagements / Equipements | plaquette place d'assurage très étroite en bord de falaise 2 secteurs : 18 voies écoles et 3 grandes voies | |
| Difficultés | Voies cotées de 5b à 6c+ Hauteur maximale : 20m pour les voies écoles et 120 mètres pour les grandes voies | |

| | | |
|---|--|--|
| Sécurité / risques particuliers | Au niveau de la falaise, le sentier sert aussi de place d'assurage. Ce sentier est très étroit et en bord de falaise | |
| Comportement des usagers | | |
| Remarques particulières concernant le comportement des usagers | / | |

| | | |
|----------------------------------|---|--|
| ENVIRONNEMENT | | |
| Espèces/habitats à enjeux | milieu et espèces rupestres | |
| Impact potentiel ou avéré | Impact potentiel : dérangement de la faune et piétinement | |
| Statut réglementaire | <p>ZNIEFF terrestre Type I : code 05-100-147</p> <p>Coteaux steppiques en rive droite de la Durance de Freissinières (le clot du Puy) à Chanteloube - gouffre de Gourfouran</p> <p>Faune : Quarante et une espèces animales patrimoniales, dont sept sont déterminantes</p> <p>Flore : Six espèces végétales déterminantes dont une est protégée au niveau national : le Dracocéphale d'Autriche</p> <p>Site Natura2000 FR9301502 (ZSC)</p> <p>Arrêté Préfectoral de Protection de Biotope « Adoux de Grépon » à proximité : Protection du milieu cours d'eau/ripisylve/falaise et des espèces associées</p> | |
| Observations | Roche : calcaire | |

| | | |
|--------------------------------|--|----------|
| ENJEUX | | |
| Enjeux sociaux | <p>FAIBLE :</p> <p>le site d'escalade ne semble pas connaître une forte fréquentation</p> | 0 |
| Enjeux environnementaux | <p>MOYEN :</p> <p>les impacts sont potentiels et non avérés</p> | * |
| Enjeux économiques | <p>FAIBLE :</p> <p>aucune activité économique associée</p> | 0 |
| Enjeux territoriaux | <p>MOYEN :</p> <p>Intérêt local / Beau site d'escalade (topo)</p> | 3 |

| | | |
|---------------------------------|--|--|
| <p>Maîtrise foncière</p> |  | |
|---------------------------------|--|--|

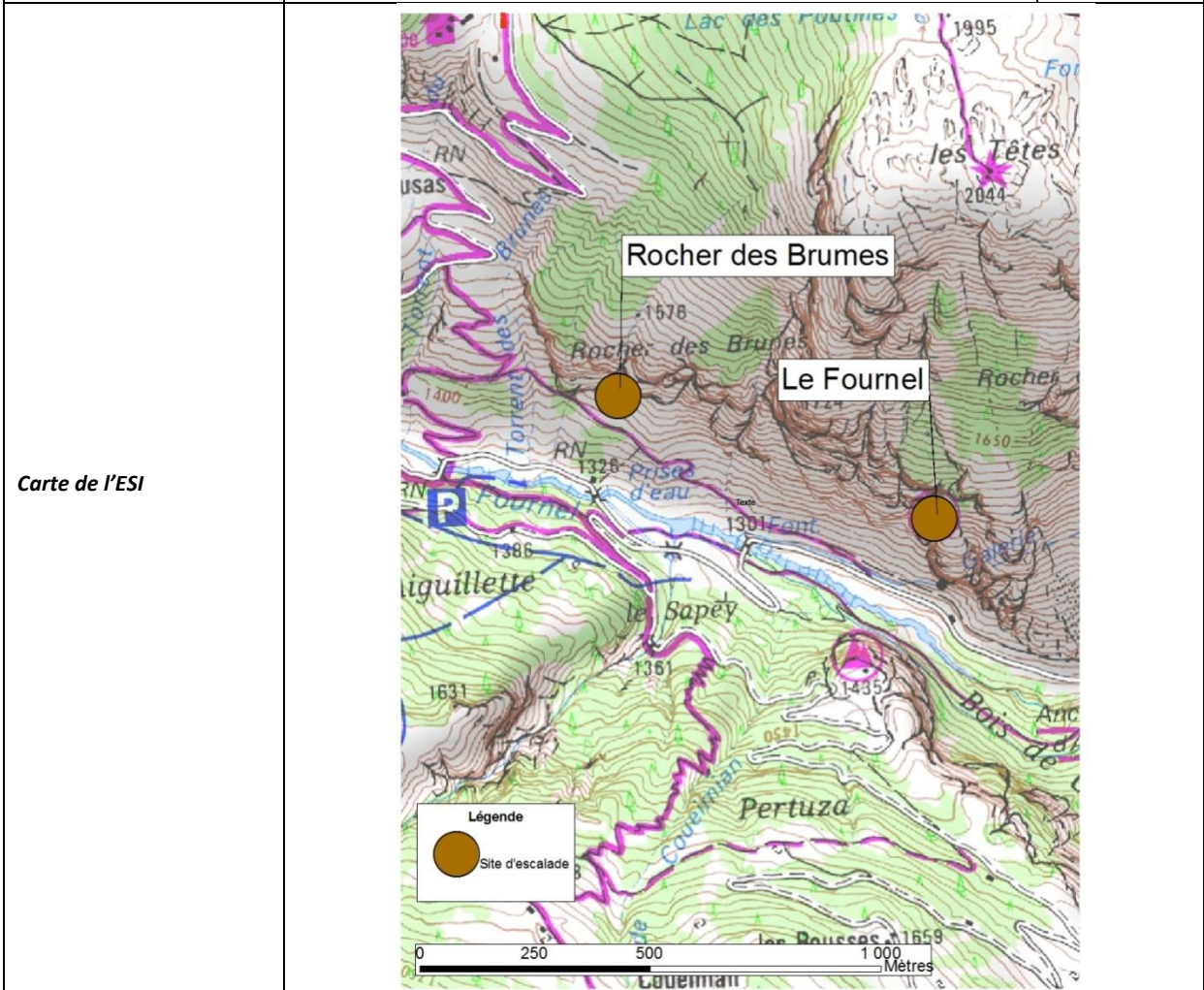
| PRECONISATION ET OBSERVATIONS | | |
|--|---|--|
| <p>Préconisations</p> | <p>Le site semble dangereux du fait de son accès et de sa place d'assurage étroits et en bord de falaise. C'est également un site qui semble relativement confidentiel. Pour des raisons de sécurité, cela peut être bien qu'il le reste.</p> | |
| <p>Observations particulières</p> | <p>Equipeurs : G. Fiaschi, JJ. Rolland</p> | |
| <p>Gestion du site</p> | <p>Maître d'ouvrage= Commune /Site conventionné FFME</p> | |
| <p>Personne référent</p> | <p>Jean-Jacques Rolland</p> | |

| ESTIMATION NOTATION/INDICATEURS | | |
|--|----------|-----------|
| <p>Indicateurs sociaux et économiques</p> | | <p>32</p> |
| <p>Indicateurs de risque</p> | <p>*</p> | <p>1</p> |

| | | |
|----------------------------------|-----------------------------------|-------------------|
| Code du site : E-16-PE | SITE D'ESCALADE DU FOURNEL | INDICATEUR |
|----------------------------------|-----------------------------------|-------------------|



| | | |
|---------------------------|---|--|
| Activité | escalade | |
| Ville / Territoire | L'Argentière la Bessée Pays des Ecrins | |



| | | |
|------------------------------|--------------------------|--|
| Coordonnées Lambert93 | X=978872 Y=6416400 | |
| Coordonnées GPS | X= 6,527 Y= 44,790688 | |

| CONSTAT DE L'EXISTANT | | |
|--|--|---|
| Accès | N94 jusqu'à l'Argentière la Bessée, puis D423. | 1 |
| Stationnement | Une aire de stationnement non signalée, non aménagée, sur la sur largeur de la route à l'entrée du sentier d'accès au canyon : stationnement anarchique, environ une dizaine de place. | |
| Difficultés d'accès | La route d'accès est très étroite. | |
| Fréquentation (observée au moment de la visite, période de fréquentation) | <p>Fréquentation observée au moment de la visite (31/07/2012 aux alentours de 10h) :</p> <ul style="list-style-type: none"> - Une dizaine de voiture - Une dizaine de grimpeur <p>Interprétation sur la fréquentation :</p> <p>La fréquentation du site semble très importante.</p> <p>Pratique : mixte (de loisirs et sportive), pratique familiale</p> <p>Intérêt régional</p> | 5 |
| Zone fonctionnelle | | |
| Panneaux (explicatifs, directionnels,...) | Aucun panneau relatif à la pratique de l'escalade. | |
| Aire de pique-nique | / | |
| Sanitaires | / | |
| Poubelles | / | |
| Autres | / | |
| Zone d'exercice | | |
| Accès | Depuis l'aire de stationnement, un sentier raide permet d'accéder aux pieds des voies. | |
| Aménagements / Equipements | équipements adaptés à la pratique. 3 secteurs : 15 grandes voies et 43 voies écoles | |
| Difficultés | du 4b au 9a Site de couenne et de grandes voies (120 mètres max pour les grandes voies et 25 mètres pour les voies écoles) Type de site : mixte (grandes voies et voies écoles) | |

| | | |
|---|--|--|
| Sécurité / risques particuliers | Le torrent du Fournel est soumis a des crues importantes et soudaines, ce qui représente un risque pour la sécurité des pratiquants. | |
| Comportement des usagers | | |
| Remarques particulières concernant le comportement des usagers | / | |

| | | |
|----------------------------------|--|--|
| ENVIRONNEMENT | | |
| Espèces/habitats à enjeux | Les espèces et milieu rupestres | |
| Impact potentiel ou avéré | Impacts potentiels : - Dérangement de la faune - Piétinement en falaise | |
| Statut réglementaire | ZNIEFF terrestre Type I : code 05-112-145 Vallon du Fournel - bois du Simon de l'Aigle - bois Noir Faune : Quarante cinq espèces animales patrimoniales, dont onze espèces déterminantes Flore : Treize espèces végétales déterminantes dont trois sont protégées au niveau national Site Natura2000 FR9301502 (ZSC) | |
| Observations | Roche : Calcaire | |

| | | |
|--------------------------------|---|----------|
| ENJEUX | | |
| Enjeux sociaux | FORT : Le site semble très fréquenté. | 6 |
| Enjeux environnementaux | MOYEN : Les impacts sur les espèces et le milieu sont potentiels et non avérés. | * |
| Enjeux économiques | FAIBLE : Le site d'escalade n'est le support d'aucune activité économique. | 0 |
| Enjeux territoriaux | FORT : Les sites d'escalade du nord du département bénéficient d'une renommée importante. Intérêt régional / beau site d'escalade (topo) | 6 |
| Maîtrise foncière | Parcelles N° 1624 (site d'escalade), 1594 (stationnement) | |

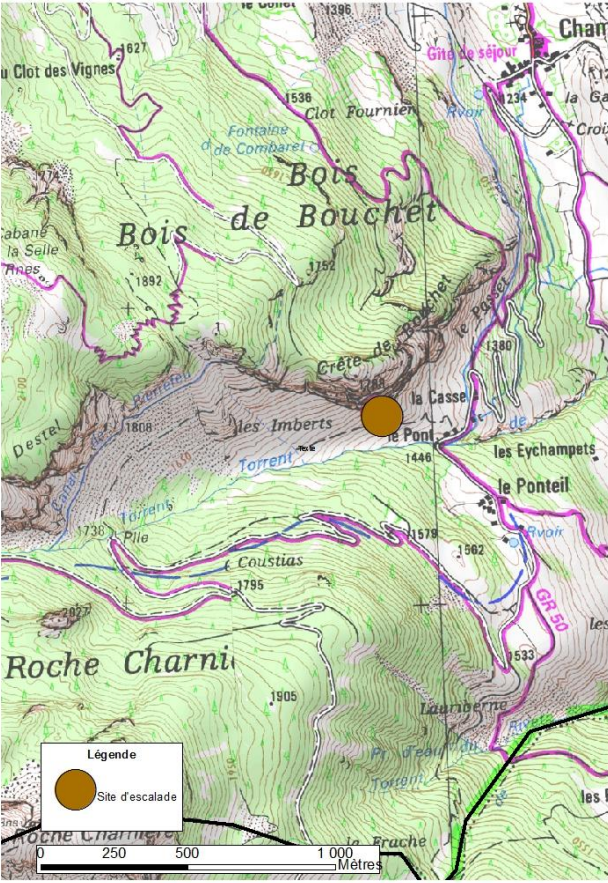


| PRECONISATION ET OBSERVATIONS | | |
|-----------------------------------|---|--|
| Préconisations | / | |
| Observations particulières | Equipeurs : G. Fiaschi, M. Rolland, JM. Cambon, S. Troussier, JJ. Rolland, JY. Hubaud (FFME 05) | |
| Gestion du site | Maître d'ouvrage= Commune / Accord tacite avec la FFME | |
| Personne référent | Jean-Jacques Rolland | |

| ESTIMATION NOTATION/INDICATEURS | | |
|---|---|----|
| Indicateurs sociaux et économiques | | 18 |
| Indicateurs de risque | * | 1 |

| | | |
|----------------------------------|-----------------------------------|-------------------|
| Code du site : E-17-PE | SITE D'ESCALADE LE PONTEIL | INDICATEUR |
|----------------------------------|-----------------------------------|-------------------|



| | | |
|------------------------------|---|--|
| Activité | Escalade | |
| Ville / Territoire | Champcella / Pays des Ecrins | |
| Carte de l'ESI |  | |
| Coordonnées Lambert93 | X=982231 Y=6407848 | |
| Coordonnées GPS | X= 6,565 Y= 44,712411 | |

| CONSTAT DE L'EXISTANT | | |
|--|--|---|
| Accès | D538 puis route en direction de Champcella. A Champcella : route en direction du Ponteil | 1 |
| Stationnement | Stationnement possible sur 2 surlargeurs de route de part et d'autre d'un pont Possibilité de stationnement : <ul style="list-style-type: none"> - Surlargeur de route avant le pont : 1/2 places - Surlargeur de route après le pont : 2/3 places | |
| Difficultés d'accès | / | |
| Fréquentation (observée au moment de la visite, période de fréquentation) | Fréquentation observée au moment de la visite (25/07/2012 aux alentours de 10h) : <ul style="list-style-type: none"> - 4 voitures - Une quinzaine de personnes Interprétation sur la fréquentation : <ul style="list-style-type: none"> - La fréquentation du site semble importante Pratique : sportive, Intérêt local/régional | 5 |
| Zone fonctionnelle | | |
| Panneaux (explicatifs, directionnels,...) | / | |
| Aire de pique-nique | / | |
| Sanitaires | / | |
| Poubelles | / | |
| Autres | / | |
| Zone d'exercice | | |
| Accès | par un sentier depuis l'aire de stationnement | |
| Aménagements / Equipements | plaquette place d'assurance adaptée 6 secteurs : 38 voies écoles + 23 grandes voies | |
| Difficultés | Plusieurs secteurs de couennes Hauteur maximum : 40m (pour les voies écoles) et 200 mètres (pour les grandes voies) 6a au 7c (pour les voies écoles) Type de site : mixte (grandes voies et couennes) | |

| | | |
|---|---|--|
| Sécurité / risques particuliers | Un sentier semble conduire au bord de la falaise. | |
| Comportement des usagers | | |
| Remarques particulières concernant le comportement des usagers | | |

| | | |
|----------------------------------|--|--|
| ENVIRONNEMENT | | |
| Espèces/habitats à enjeux | milieu rupestre / Faucon pèlerin | |
| Impact potentiel ou avéré | Impact avéré : dérangement | |
| Statut réglementaire | <p>ZNEFF terrestre Type I : code 05-100-147</p> <p>Côteaux steppiques en rive droite de la Durance de Freissinières (le clot du Puy) à Chanteloube - gouffre de Gourfouran</p> <p>Faune : Quarante et une espèces animales patrimoniales, dont sept sont déterminantes</p> <p>Flore : Six espèces végétales déterminantes dont une est protégée au niveau national : le Dracocéphale d'Autriche</p> <p>Site Natura2000 FR9301502 (ZSC)</p> | |
| Observations | <p>Le site connaît une forte fréquentation qui a conduit à la fuite du Faucon pèlerin qui nichait dans la falaise.</p> <p>Roche : Calcaire</p> | |

| | | |
|--------------------------------|---|-----------|
| ENJEUX | | |
| Enjeux sociaux | <p>FORT :</p> <p>Le site connaît une forte fréquentation</p> | 6 |
| Enjeux environnementaux | FORT | ** |
| Enjeux économiques | FAIBLE | 0 |
| Enjeux territoriaux | <p>FORT :</p> <p>le site d'escalade du Ponteil est un site d'escalade qui bénéficie d'une renommée importante</p> <p>Intérêt local/régional / Très beau site d'escalade (topo)</p> | 6 |
| Maîtrise foncière | Parcelle N° 1297 (site d'escalade) | |



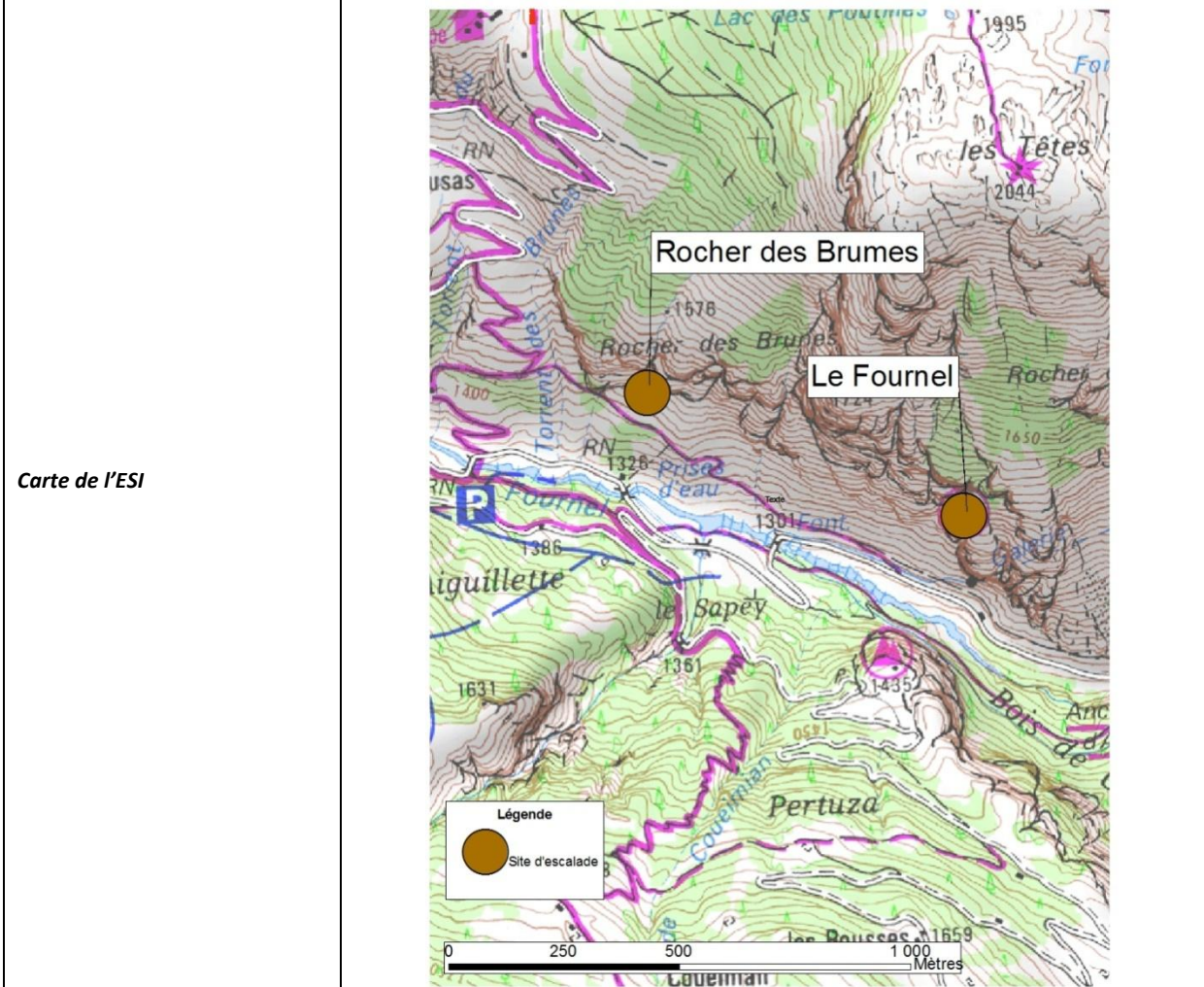
| PRECONISATION ET OBSERVATIONS | | |
|---|--|--|
| Préconisations | <p>Mettre en place une signalisation le long du sentier d'accès.</p> <p>Vérifier les sentiers et neutraliser ceux qui conduisent en bord de falaise.</p> | |
| Observations particulières Gestion du site Personne référent | <p>Equipeurs : Y. Rolland, JJ. Rolland, L. Cavallaro, G. Fiaschi, S. Constant, M. Rolland, P. Giraud, P. Raimond, N. Faure, M. Payan, PH. Giraud, R. Borgis, E. Fine, F. Cheruy,</p> <p>Maître d'ouvrage= Commune / Site conventionné FFME</p> <p>Jean-Jacques Rolland</p> | |

| ESTIMATION NOTATION/INDICATEURS | | |
|---|---|----|
| Indicateurs sociaux et économiques | | 18 |
| Indicateurs de risque | * | 2 |

| | | |
|----------------------------------|--|-------------------|
| Code du site : E-18-PE | SITE D'ESCALADE DU ROCHERS DES BRUMES | INDICATEUR |
|----------------------------------|--|-------------------|



| | | |
|---------------------------|---|--|
| Activité | escalade | |
| Ville / Territoire | L'Argentière la Bessée Pays des Ecrins | |




| | | |
|------------------------------|--------------------------|--|
| Coordonnées Lambert93 | X=978187 Y=6416666 | |
| Coordonnées GPS | X= 6,519 Y= 44,793354 | |

| CONSTAT DE L'EXISTANT | | |
|--|---|---|
| Accès | N94 jusqu'à l'Argentière la Bessée, puis D423 en direction des mines d'argent. | 1 |
| Stationnement | Le stationnement se fait sur la surlargeur d'un départ de piste. Capacité de stationnement : 6/7 voitures. | |
| Difficultés d'accès | La route d'accès est parfois étroite, rendant le croisement difficile. | |
| Fréquentation (observée au moment de la visite, période de fréquentation) | <p>Fréquentation observée au moment de la visite (31/07/2012 aux alentours de 10h30) :</p> <ul style="list-style-type: none"> - 3 voitures (randonneurs) - Aucun pratiquant d'escalade <p>Interprétation sur la fréquentation :</p> <p>Le site d'escalade ne semble pas fréquenté de manière importante.</p> <p>Pratique : sportive</p> <p>Intérêt local/régional</p> | |
| Zone fonctionnelle | | |
| Panneaux (explicatifs, directionnels,...) | / | |
| Aire de pique-nique | / | |
| Sanitaires | / | |
| Poubelles | / | |
| Autres | / | |
| Zone d'exercice | | |
| Accès | L'accès au site d'escalade se fait d'abord par une piste en direction du Col de Pousterle, puis très vite par un sentier non signalé. | |
| Aménagements / Equipements | Présence d'une main courante de fortune (en corde) sur le sentier d'accès. Voies équipées de plaquettes, dégaines déjà en place. 28 voies | |
| Difficultés | Cotation de 6c+ à 8c Hauteur maximum : 35m Type de site : sportif | |

| | | |
|---|--|--|
| Sécurité / risques particuliers | La fin du sentier est un peu scabreuse et équipée d'une main courante de fortune. Cela peut poser des problèmes de sécurité. | |
| Comportement des usagers | | |
| Remarques particulières concernant le comportement des usagers | Nouveau secteur, pour le très haut niveau | |

| | | |
|----------------------------------|--|--|
| ENVIRONNEMENT | | |
| Espèces/habitats à enjeux | Les espèces et milieu rupestres | |
| Impact potentiel ou avéré | Impacts potentiels : - Dérangement de la faune - Piétinement en falaise | |
| Statut réglementaire | ZNIEFF terrestre Type I : code 05-112-145 Vallon du Fournel - bois du Simon de l'Aigle - bois Noir Faune : Quarante cinq espèces animales patrimoniales, dont onze espèces déterminantes Flore : Treize espèces végétales déterminantes dont trois sont protégées au niveau national Site Natura2000 FR9301502 (ZSC) | |
| Observations | Roche : calcaire | |

| | | |
|--------------------------------|---|----------|
| ENJEUX | | |
| Enjeux sociaux | FAIBLE : Le site ne semble pas être fréquenté de manière importante. | 0 |
| Enjeux environnementaux | MOYEN : Les impacts sur les espèces et le milieu sont potentiels et non avérés. | * |
| Enjeux économiques | FAIBLE : Aucune activité économique n'est associée au site. | 0 |
| Enjeux territoriaux | FORT : Très beau site d'escalade (topo) , site très intéressant pour les personnes de haut niveau | 6 |

| | | |
|--------------------------|---|--|
| | Intérêt local/régional | |
| Maîtrise foncière | Parcelles N° 1624  | |

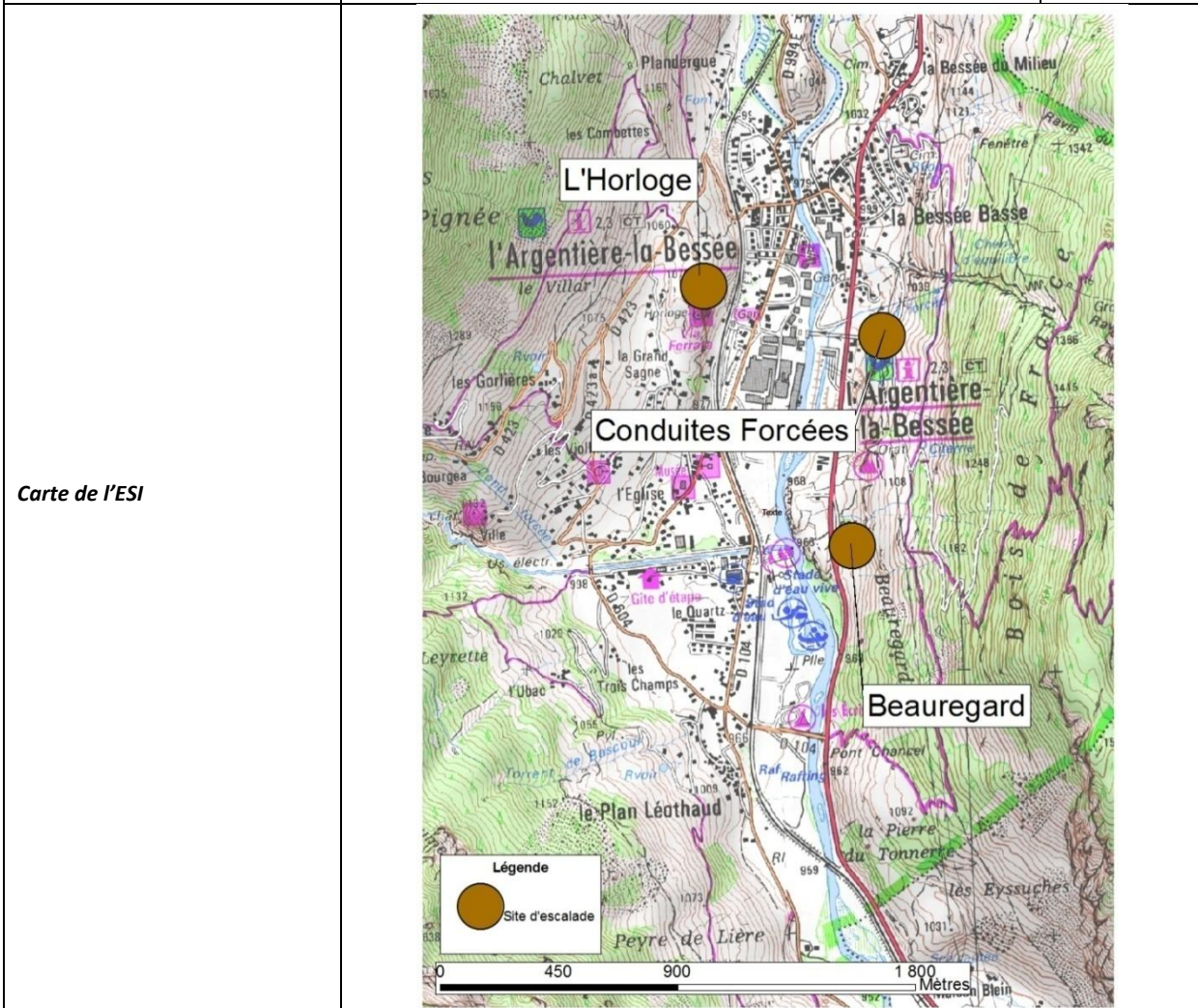
| PRECONISATION ET OBSERVATIONS | | |
|---|--|--|
| Préconisations | Remplacer la main courante en corde par un équipement plus sécuritaire et plus pérenne (main courante en métal). | |
| Observations particulières Gestion du site Personne référent | Equipeurs : S. Rivoire, J. Mercader, P. Roy, Y. Ghesquiers, O. Fourbet, S. Tarnawka, T. Collet, B. Kempf Maître d'ouvrage= Commune / Accord tacite avec la FFME Jean-Jacques Rolland | |

| ESTIMATION NOTATION/INDICATEURS | | |
|---|---|---|
| Indicateurs sociaux et économiques | | 7 |
| Indicateurs de risque | * | 1 |

| | | |
|----------------------------------|--|-------------------|
| Code du site : E-19-PE | SITE D'ESCALADE DE L'HORLOGE ET DES COLLETS | INDICATEUR |
|----------------------------------|--|-------------------|



| | | |
|---------------------------|---|--|
| Activité | Escalade | |
| Ville / Territoire | L'Argentière la Bessée Pays des Ecrins | |



| | | |
|------------------------------|-----------------------|--|
| Coordonnées Lambert93 | X=981082 Y=6416662 | |
|------------------------------|-----------------------|--|

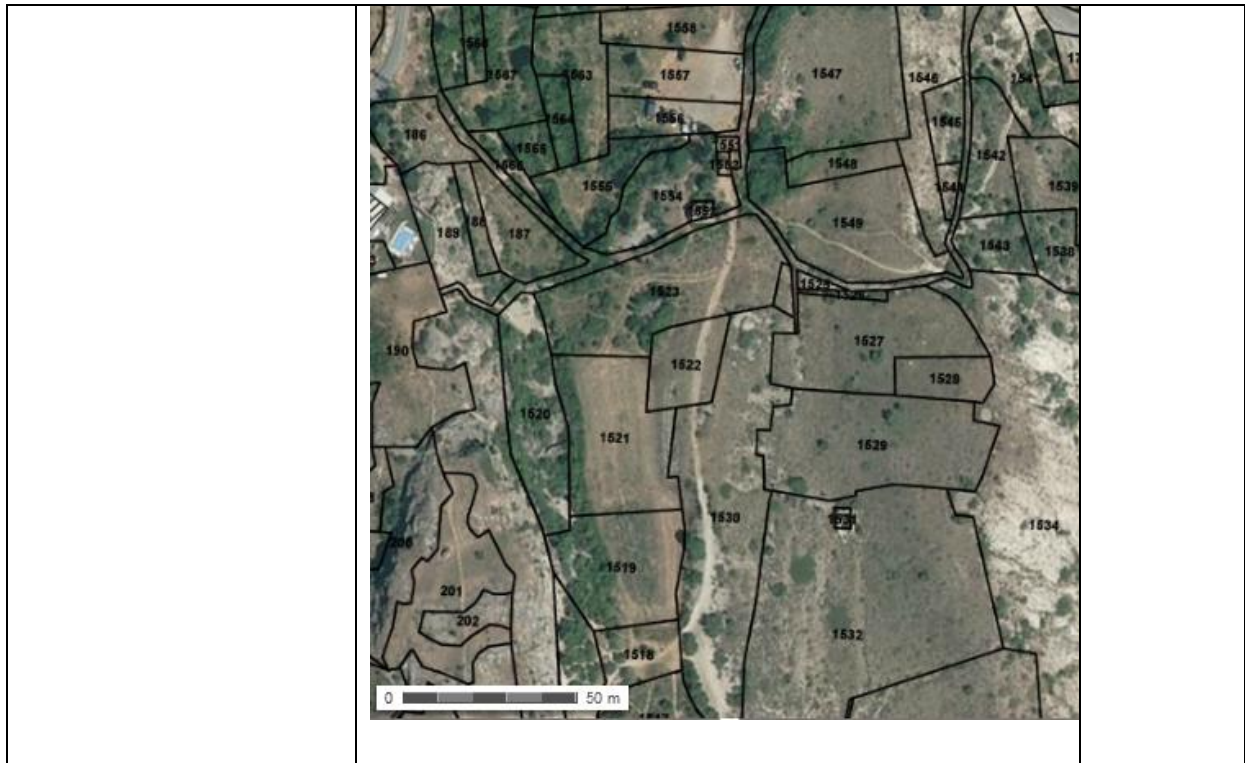
| | | |
|------------------------|--------------------------|--|
| Coordonnées GPS | X= 6,555 Y= 44,792146 | |
|------------------------|--------------------------|--|

| CONSTAT DE L'EXISTANT | | |
|--|---|---|
| Accès | N94 jusqu'à l'Argentière puis D423. | 1 |
| | Train jusqu'à l'Argentière la Bessée + 15 minutes de marche | 2 |
| Stationnement | Deux aires de stationnement possibles : | 2 |
| | <ul style="list-style-type: none"> - Une aire à l'entrée de la piste d'accès au site : environ 5/6 places - Une aire un peu plus loin sur la piste d'accès : environ 25 places. | 3 |
| Difficultés d'accès | Route d'accès très étroite où le croisement est difficile. | |
| Fréquentation (observée au moment de la visite, période de fréquentation) | <p>Fréquentation observée au moment de la visite (31/07/2012 aux alentours de 10h) :</p> <ul style="list-style-type: none"> - Un minibus - Une voiture - Une dizaine de pratiquants <p>Interprétation sur la fréquentation :</p> <p>La fréquentation du site semble importante.</p> <p>Pratique : loisir, familiale</p> <p>Intérêt local</p> | 5 |
| Zone fonctionnelle | | |
| Panneaux (explicatifs, directionnels,...) | Panneau de présentation de la via ferrata. | |
| Aire de pique-nique | / | |
| Sanitaires | / | |
| Poubelles | / | |
| Autres | / | |
| Zone d'exercice | | |
| Accès | <p>Depuis l'aire de stationnement, un chemin large et bien visible permet d'accéder au pied des voies.</p> <p>Accès aisé, handi-accessibilité possible</p> | 5 |
| Aménagements / Equipements | <p>Voies équipées d'anneaux, place d'assurage large et adaptée à la pratique, 1 banc, rondins de bois afin de stabiliser le chemin d'accès et de le rendre plus praticable.</p> <p>2 secteurs :18 (l'horloge) et 26 voies (les collets)</p> | |
| Difficultés | 4 au 6c | |

| | | |
|---|---|--|
| | Hauteur maximale : 25m Type de site : sportif | |
| Sécurité / risques particuliers | Les séateurs d'initiation sont un peu patinés ce qui rend les voies plus difficiles | |
| Comportement des usagers | | |
| Remarques particulières concernant le comportement des usagers | / | |

| | | |
|----------------------------------|---|--|
| ENVIRONNEMENT | | |
| Espèces/habitats à enjeux | milieu rupestre Faucon pèlerin | |
| Impact potentiel ou avéré | Impact avéré : dérangement | |
| Statut réglementaire | Site Natura2000 FR9301502 (ZSC) | |
| Observations | Le site connaît une forte fréquentation qui a conduit à la fuite du Faucon pèlerin qui nichait dans la falaise. Roche : Calcaire | |

| | | |
|--------------------------------|--|----------|
| ENJEUX | | |
| Enjeux sociaux | FORT : Le site est fréquenté de manière importante. | 6 |
| Enjeux environnementaux | MOYEN : Les impacts sur les espèces et le milieu sont potentiels et non avérés | * |
| Enjeux économiques | FAIBLE : Aucune activité économique n'est présente sur le site. | |
| Enjeux territoriaux | FORT : Les sites d'escalade du nord du département bénéficient d'une renommée importante. Ce site en fait partie. Intérêt local / beau site d'escalade (topo) | 6 |
| Maîtrise foncière | Parcelles N° 156, 157, 158, 118, 119, 121 (stationnement) | |



| PRECONISATION ET OBSERVATIONS | | |
|-------------------------------|--|--|
| Préconisations | / | |
| Observations particulières | Equipeurs : M. Rey, C. Ferrera | |
| Gestion du site | Maître d'ouvrage= Commune / Accord tacite avec la FFME | |
| Personne référent | Jean-Jacques Rolland | |

| ESTIMATION NOTATION/INDICATEURS | | |
|------------------------------------|---|----|
| Indicateurs sociaux et économiques | | 30 |
| Indicateurs de risque | * | 1 |

| | | |
|----------------------------------|-----------------------------------|-------------------|
| Code du site : E-20-PE | SITE D'ESCALADE DE PELVOUX | INDICATEUR |
|----------------------------------|-----------------------------------|-------------------|



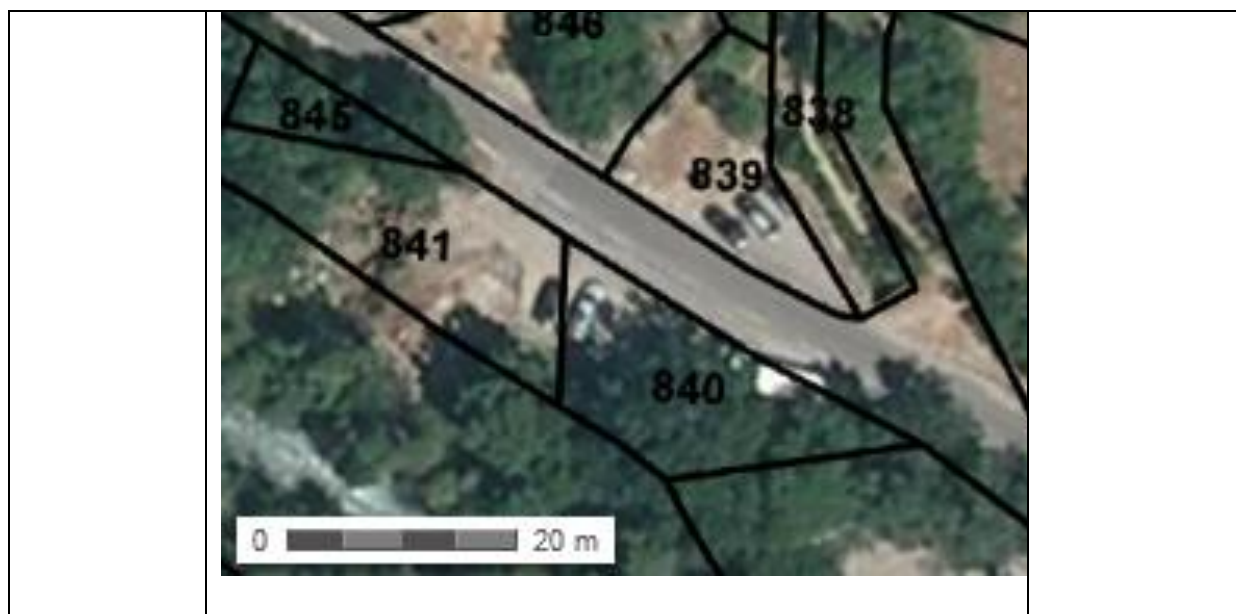
| | | |
|-------------------------------|----------------------------|--|
| Activité | escalade | |
| Ville / Territoire | Pelvoux Pays des Ecrins | |
| Carte de l'ESI | | |
| Coordonnées Lambert 93 | X= 974273 Y= 6426334 | |
| Coordonnées GPS | X= Y= | |

| CONSTAT DE L'EXISTANT | | |
|---|--|---|
| Accès | D994E | 1 |
| | Navette 05 Voyageurs en été + 20 minutes de marche | 2 |
| Stationnement | Aire de stationnement à l'entrée du tunnel après le hameau des Claux. | 2 |
| | Capacité : une quinzaine de places | 3 |
| Difficultés d'accès | / | |
| Fréquentation (observée au moment de la visite, période de fréquentation) | <p>Fréquentation observée au moment de la visite (01/08/2012 aux alentours de 12h30) :</p> <ul style="list-style-type: none"> - 10 voitures - Aucun pratiquant <p>Interprétation sur la fréquentation :</p> <p>Le site ne semble pas être fréquenté de manière importante.</p> <p>Pratique : sportive / blocs</p> <p>Intérêt local</p> | 2 |
| Zone fonctionnelle | | |
| Panneaux (explicatifs, directionnels,...) | Panneau directionnel pour indiquer le site d'escalade au départ du sentier. | |
| Aire de pique-nique | / | |
| Sanitaires | / | |
| Poubelles | / | |
| Autres | / | |
| Zone d'exercice | | |
| Accès | Sentier bien marqué au sol avec un panneau directionnel au départ. | |
| Aménagements / Equipements | Equipements adaptés à la pratique. 13 voies | |
| Difficultés | Du 6c+ au 8b+ Hauteur maximale : 25m Type de site : sportif | |
| Sécurité / risques particuliers | / | |
| Comportement des usagers | | |
| Remarques particulières concernant le | / | |

| | | |
|--------------------------|--|--|
| comportement des usagers | | |
|--------------------------|--|--|

| ENVIRONNEMENT | | |
|---------------------------|--|--|
| Espèces/habitats à enjeux | Espèces et milieu rupestres | |
| Impact potentiel ou avéré | Impacts potentiels : <ul style="list-style-type: none"> - Dérangement de la faune - Piétinement en falaise | |
| Statut réglementaire | Site Natura2000 FR9310036 (ZPS) | |
| Observations | Roche : Granit | |

| ENJEUX | | |
|-------------------------|---|----------|
| Enjeux sociaux | MOYEN : Site fréquenté par les personnes ayant un très haut niveau d'escalade | 3 |
| Enjeux environnementaux | MOYENS : Les impacts sur les espèces et le milieu sont potentiels et non avérés. | * |
| Enjeux économiques | FAIBLE : Le site n'est associé à aucune activité économique | 0 |
| Enjeux territoriaux | MOYEN : Bien que les sites d'escalade du nord du département bénéficient d'une renommée importante, ce petit site semble être à l'écart de cette renommée. De plus, la proximité du site d'Ailefroide lui fait certainement de l'ombre. Intérêt local / très beau site d'escalade pour les personnes ayant un très haut niveau | 3 |
| Maîtrise foncière | Parcelles N°839, 840, 841 (stationnement | |



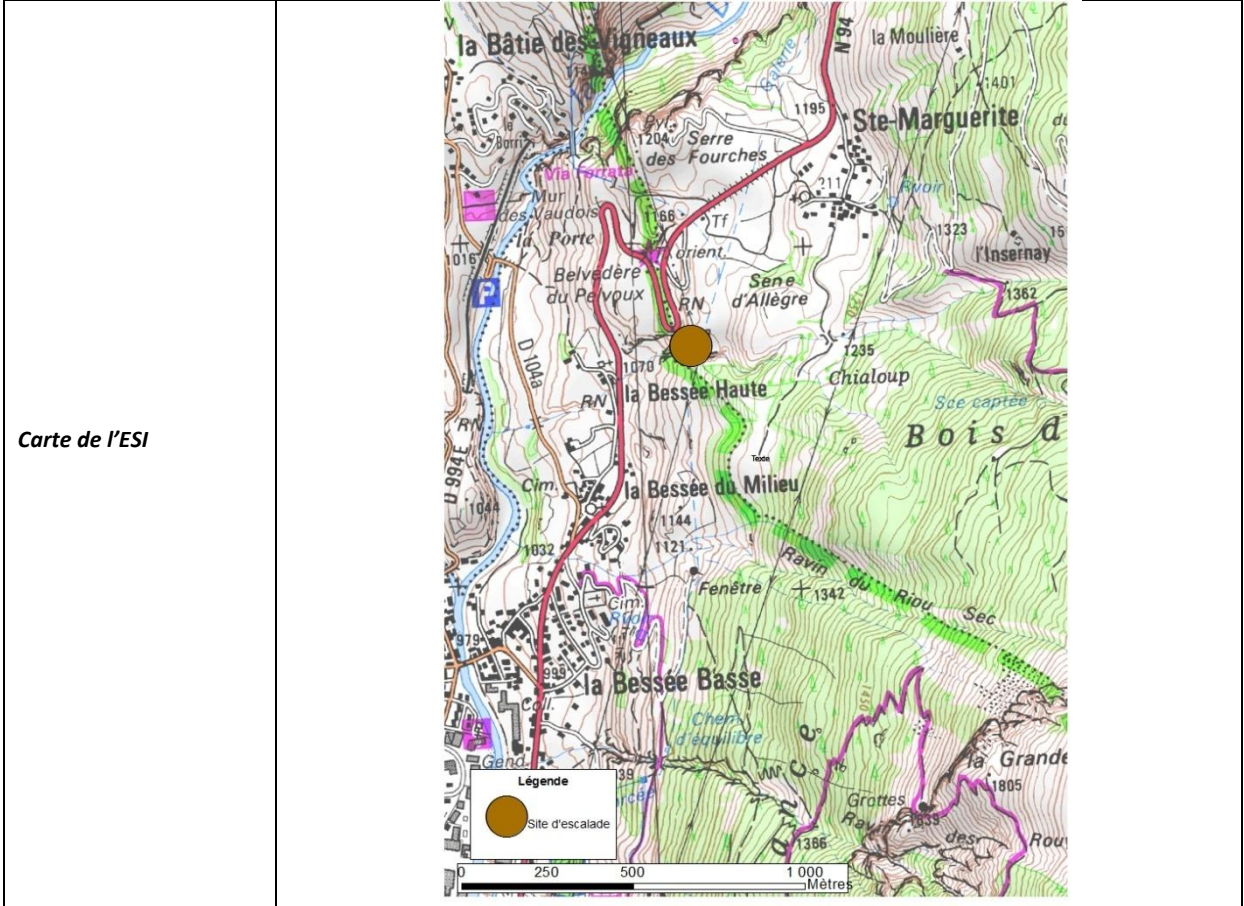
| PRECONISATION ET OBSERVATIONS | | |
|-----------------------------------|---|--|
| Préconisations | Mettre en place d'autre panneaux directionnels, ou du balisage afin de compléter le panneau directionnel de départ et afin que les usagers trouvent aisément le site. | |
| Observations particulières | Equipeurs : Y. Ghesquiers, Y. Rolland, B. Kempf | |
| Gestion du site | Maître d'ouvrage= Commune / Site conventionné FFME | |
| Personne référent | Jean-Jacques Rolland | |

| ESTIMATION NOTATION/INDICATEURS | | |
|---|---|----|
| Indicateurs sociaux et économiques | | 16 |
| Indicateurs de risque | * | 1 |

| | | |
|----------------------------------|--------------------------------------|-----------------------|
| Code du site : E-21-PE | SITE D'ESCALADE DU RIF D'ORIO | INDICATEU R |
|----------------------------------|--------------------------------------|-----------------------|



| | | |
|---------------------------|---|--|
| Activité | escalade | |
| Ville / Territoire | L'Argentière la Bessée Pays des Ecrins | |



| | | |
|------------------------------|--------------------------|--|
| Coordonnées Lambert93 | X=982107 Y=6417911 | |
| Coordonnées GPS | X= 6,569 Y= 44,802966 | |

| CONSTAT DE L'EXISTANT | | |
|--|--|--------|
| Accès | N94-dans les rampes allant de L'ABC à Ste Marguerite | 1 |
| Stationnement | Parking signalé, sur une aire au bord de la N94. Capacité : une trentaine de voitures | 2 3 |
| Difficultés d'accès | / | |
| Fréquentation (observée au moment de la visite, période de fréquentation) | Fréquentation observée au moment de la visite (31/07/2012 aux alentours de 11h30) : - 5 voitures - Une dizaine de grimpeurs Interprétation sur la fréquentation : Le site semble bien fréquenté. Pratique : sportive Intérêt local | 3 |
| Zone fonctionnelle | | |
| Panneaux (explicatifs, directionnels,...) | / | |
| Aire de pique-nique | / | |
| Sanitaires | / | |
| Poubelles | / | |
| Autres | / | |
| Zone d'exercice | | |
| Accès | Depuis l'aire de stationnement, un chemin permet d'accéder au site de pratique. La portion du chemin avant d'arriver sur le site, très raide et glissante, est équipée d'une main courante de fortune (en corde) | |
| Aménagements / Equipements | Equipements adaptés à la pratique/ Voies équipées de plaquettes. 2 secteurs : | |
| Difficultés | 5b au 7c Hauteur maximale : 25m Type de site : sportif | |

| | | |
|---|--|--|
| Sécurité / risques particuliers | L'arrivée au site est un peu scabreuse | |
| Comportement des usagers | | |
| Remarques particulières concernant le comportement des usagers | / | |

| | | |
|----------------------------------|---|--|
| ENVIRONNEMENT | | |
| Espèces/habitats à enjeux | Les espèces et milieu rupestres | |
| Impact potentiel ou avéré | Impacts potentiels : <ul style="list-style-type: none"> - Dérangement de la faune - Piétinement en falaise | |
| Statut réglementaire | Site Natura2000 FR9301502 (ZSC) | |
| Observations | / | |

| | | |
|--------------------------------|--|----------|
| ENJEUX | | |
| Enjeux sociaux | FAIBLE : La fréquentation du site semble importante | 0 |
| Enjeux environnementaux | MOYEN : Les impacts sur les espèces et le milieu sont potentiels et non avérés. | * |
| Enjeux économiques | FAIBLE : Le site n'est associé à aucune activité économique | 0 |
| Enjeux territoriaux | MOYEN : Les sites d'escalade du nord du département bénéficient d'une renommée importante. Intérêt local / Beau site d'escalade | 3 |

| | | |
|--------------------------|--|--|
| Maîtrise foncière | | |
|--------------------------|--|--|

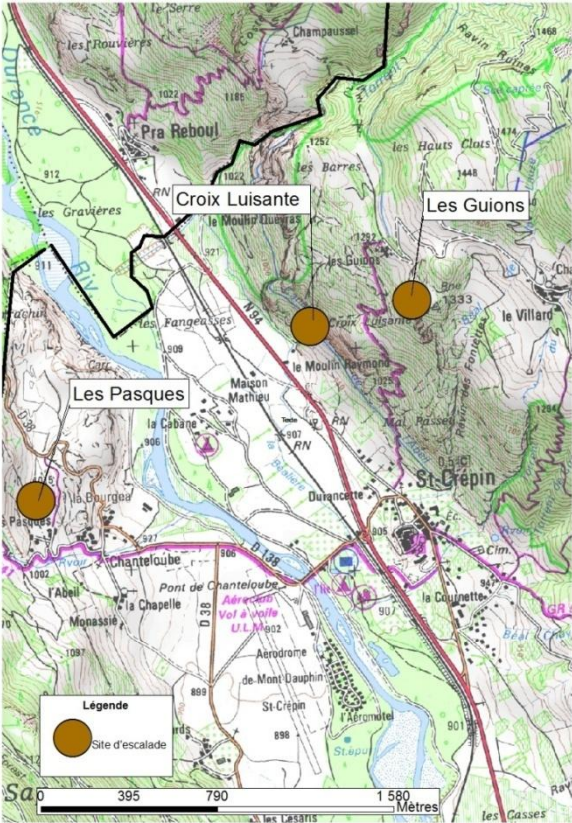
| PRECONISATION ET OBSERVATIONS | | |
|-----------------------------------|--|--|
| Préconisations | Remplacer la main courante en corde par un équipement plus sécuritaire et plus pérenne. Ici, l'aménagement de marche dans la pente semble être une possibilité judicieuse. | |
| Observations particulières | | |
| Gestion du site | Maître d'ouvrage= Commune / Accord tacite avec la FFME | |
| Personne référent | Jean-Jacques Rolland | |

| ESTIMATION NOTATION/INDICATEURS | | |
|---|---|----|
| Indicateurs sociaux et économiques | | 12 |
| Indicateurs de risque | * | 1 |

Guillestrois

| | | |
|---------------------------------|---|-------------------|
| Code du site : E-23-G | SITE D'ESCALADE DE ST CREPIN, CROIX LUISANTE | INDICATEUR |
|---------------------------------|---|-------------------|



| | | |
|---------------------------|--|--|
| Activité | Activité principale : escalade Autre activité sur le site : randonnée pédestre | |
| Ville / Territoire | St Crépin / Guillestrois | |
| Carte de l'ESI |  | |


| | | |
|------------------------------|-----------------------|--|
| Coordonnées Lambert93 | X=985166 Y=6408281 | |
| Coordonnées GPS | X= Y= | |

| CONSTAT DE L'EXISTANT | | |
|--|---|---|
| Accès | N94 puis route pour accéder au village de St Crépin | 1 |
| Stationnement | Deux possibilités de stationnement : <ul style="list-style-type: none"> - Juste après le panneau de sortie de St Crépin en direction de Briançon : aire non aménagée, non signalée, d'une capacité d'environ 6/7 places - Dans le village : stationnement anarchique le long de la route. | |
| Difficultés d'accès | / | |
| Fréquentation (observée au moment de la visite, période de fréquentation) | <p>Fréquentation observée au moment de la visite (23/07/2012 aux alentours de 9h30) :</p> <ul style="list-style-type: none"> - Aucune voiture (hormis celle du Cabinet JED) - Aucun pratiquant <p>Interprétation sur la fréquentation :</p> <p>A cette heure là le site n'est pas fréquenté, cependant c'est un site important pour le Guillestrois</p> | |
| Zone fonctionnelle | | |
| Panneaux (explicatifs, directionnels,...) | / | |
| Aire de pique-nique | / | |
| Sanitaires | / | |
| Poubelles | / | |
| Autres | / | |
| Zone d'exercice | | |
| Accès | Depuis les aires de stationnement, un sentier bien marqué au sol mais non balisé permet d'accéder au site de pratique. | |
| Aménagements / Equipements | voies équipées de plaquettes. pas de nom de voies. Place d'assurage étroite, sur le passage d'un sentier de randonnée pédestre. 4 secteurs : 90 voies | |

| | | |
|---|--------------------------------------|--|
| Difficultés | 5a au 8b+ Hauteur maximale : 25 m | |
| Sécurité / risques particuliers | / | |
| Comportement des usagers | | |
| Remarques particulières concernant le comportement des usagers | / | |

| | | |
|----------------------------------|---|--|
| ENVIRONNEMENT | | |
| Espèces/habitats à enjeux | espèces et milieu rupestres | |
| Impact potentiel ou avéré | Impact potentiel : - Dérangement de la faune - Piétinement en falaise | |
| Statut réglementaire | ZNIEFF terrestre Type I : code 05-100-147 Coteaux steppiques en rive droite de la Durance de Freissinières (le clot du Puy) à Chanteloube - gouffre de Gourfouran Faune : Quarante et une espèces animales patrimoniales, dont sept sont déterminantes Flore : Six espèces végétales déterminantes dont une est protégée au niveau national : le Dracocéphale d'Autriche Site Natura2000 FR9301502 (ZSC) Arrêté Préfectoral de Protection de Biotope « Adoux de Grépon » à proximité : Protection du milieu cours d'eau/ripisylve/falaise et des espèces associées | |
| Observations | Roche : Calcaire | |

| | | |
|--------------------------------|---|----------|
| ENJEUX | | |
| Enjeux sociaux | FORT : La fréquentation du site ne semble pas très importante. | 6 |
| Enjeux environnementaux | MOYEN : Les impacts sur les espèces et le milieu sont potentiels et non avérés. | * |
| Enjeux économiques | FAIBLE : Aucune activité n'est présente sur le site. | 0 |
| Enjeux territoriaux | MOYEN : | 3 |

| | | |
|--------------------------|---|--|
| | Bien que les sites d'escalade du nord du département bénéficient d'une renommée importante, celui-ci semble à l'écart de cette notoriété. / Site digne d'intérêt (topo) | |
| Maîtrise foncière | Parcelle N°1253 (accès au site), Parcelle publiques  | |

| PRECONISATION ET OBSERVATIONS | | |
|---|---|--|
| Préconisations | / | |
| Observations particulières Gestion du site Personne référent | Equipeurs : C. Moulin, JM. Rey, M. Imbert, S. Toussier, T. Volpiato, JJ. Rolland, R. Borgis, R. Balestra, Y. Ghesquiers Maître d'ouvrage= Commune / Site conventionné FFME Jean-Jacques Rolland | |

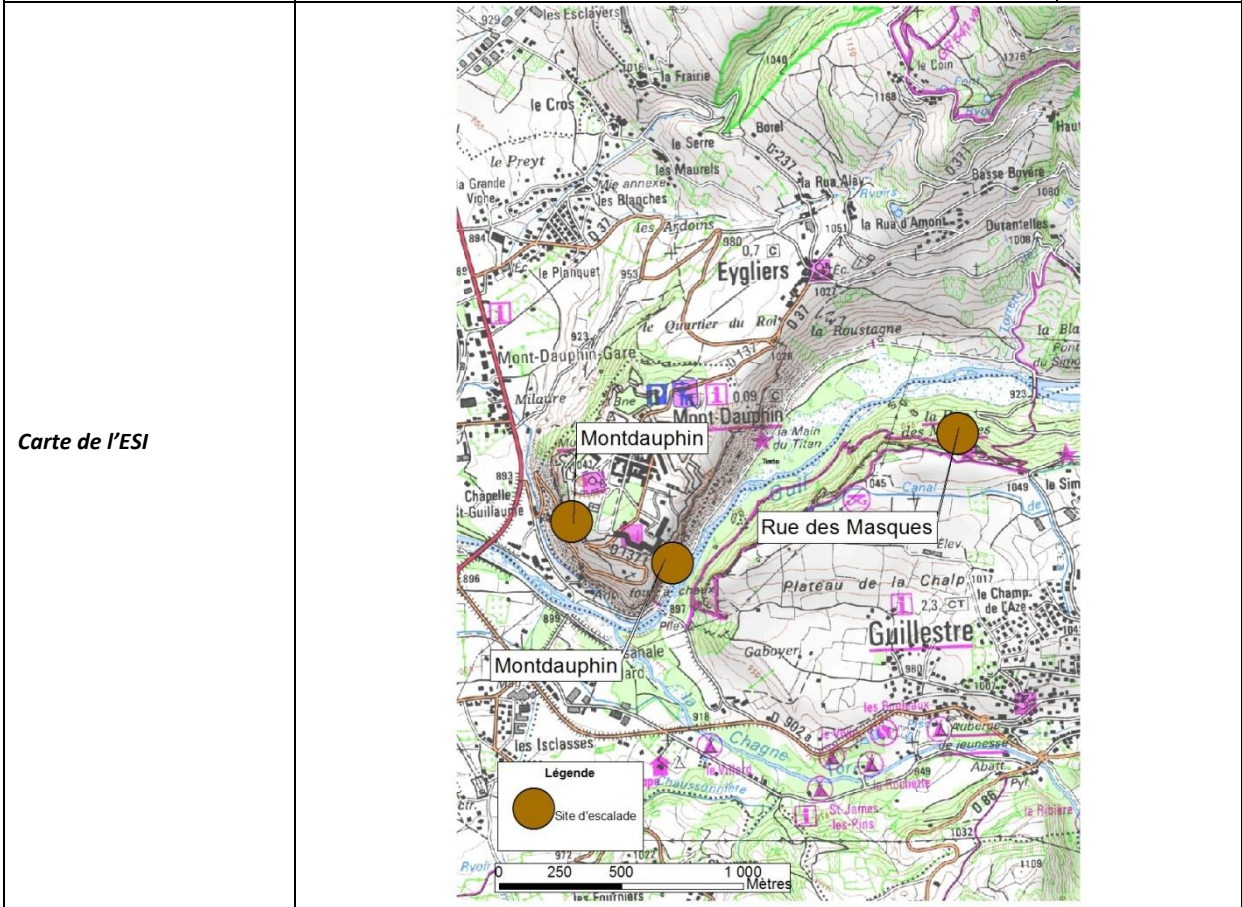
| ESTIMATION NOTATION/INDICATEURS | | |
|---|---|----|
| Indicateurs sociaux et économiques | | 10 |
| Indicateurs de risque | * | 1 |

| | | |
|---------------------------------|--|-------------------|
| Code du site : E-24-G | SITE D'ESCALADE DE LA RUE DES MASQUES | INDICATEUR |
|---------------------------------|--|-------------------|



| | | |
|-----------------|--|--|
| Activité | Activité principale : escalade Autre activité présente : randonnée pédestre | |
|-----------------|--|--|

| | | |
|---------------------------|----------------------------|--|
| Ville / Territoire | Guillestre Guillestrois | |
|---------------------------|----------------------------|--|



| | | |
|------------------------------|-----------------------|--|
| Coordonnées Lambert93 | X=988329 Y=6403480 | |
|------------------------------|-----------------------|--|

| | | |
|------------------------|-----------------------|--|
| Coordonnées GPS | X=6,641 Y=44,67013 | |
|------------------------|-----------------------|--|

| CONSTAT DE L'EXISTANT | | |
|--|--|----------|
| Accès | D902 jusqu'à Guillestre, puis route en direction du plateau du Simoust. | 1 |
| | Gare de MontDauphin-Guillestre / Gare de bus Guillestre + 30 minutes de marche | 2 |
| Stationnement | Aire de stationnement aménagée, délimitée, signalée. | 2 |
| | Capacité : environ 25 places. | 3 |
| Difficultés d'accès | / | |
| Fréquentation (observée au moment de la visite, période de fréquentation) | Fréquentation observée au moment de la visite (23/07/2012 aux alentours de 11h30) : | 5 |
| | <ul style="list-style-type: none"> - Une vingtaine de voitures - Une vingtaine de pratiquants Interprétation sur la fréquentation : Le site semble être très fréquenté. Pratique : sportive Intérêt local/régional | |
| Zone fonctionnelle | | 3 |
| Panneaux (explicatifs, directionnels,...) | A l'entrée du sentier d'accès : panneau Natura 2000 présentant les caractéristiques et sensibilité des lieux. | |
| Aire de pique-nique | / | |
| Sanitaires | / | |
| Poubelles | / | |
| Autres | Une fontaine et un banc au départ du sentier d'accès au site. | |
| Zone d'exercice | | |
| Accès | Depuis l'aire de stationnement, l'accès au site de pratique se fait par un sentier balisé et signalé « Rue des Masques » | |
| Aménagements / Equipements | Voies équipées d'anneaux Place d'assurance sur le sentier 3 secteurs : 85 voies | |
| Difficultés | Voies cotées de 5b à 8c Hauteur maximale : 30m Type de site : sportif | |

| | | |
|--|----|--|
| Sécurité / risques particuliers | // | |
| Comportement des usagers | | |
| Remarques particulières concernant le comportement des usagers | | |

| | | |
|---------------------------|---|--|
| ENVIRONNEMENT | | |
| Espèces/habitats à enjeux | Espèces présentes : Tichodrome Echelette, Faucon crécerelle, Hirondelle des rochers | |
| Impact potentiel ou avéré | Impacts avérés : - Dérangement de la faune. | |
| Statut réglementaire | ZNIEFF terrestre Type I : code 05-108-134 Gorges du Guil - combe du Queyras et milieux steppiques de Mont-Dauphin à Château-Queyras Faune : Neuf espèces animales patrimoniales, dont deux espèces déterminantes. Deux rapaces nicheurs : l'Aigle royal, Circaète Jean-le-blanc Flore : Onze espèces végétales déterminantes sont présentes, dont trois sont protégées au niveau national Site Natura2000 FR9301502 (ZSC) | |
| Observations | Le panneau Natura 2000 à l'entrée du sentier d'accès permet de sensibiliser les pratiquants aux problématiques environnementales et à ces espèces. Roche : conglomérat | |

| | | |
|-------------------------|--|-----------|
| ENJEUX | | |
| Enjeux sociaux | FORT : Le site connaît une fréquentation très importante. | 6 |
| Enjeux environnementaux | FORT : Sur le site, sont présentes des espèces d'oiseaux à enjeux. | ** |
| Enjeux économiques | FAIBLE : Aucune activité économique n'est présente sur le site. | |
| Enjeux territoriaux | FORT : Les sites d'escalade du nord du département bénéficient d'une importante renommée. Intérêt local/régional ; très beau site d'escalade (topo) | 6 |
| Maîtrise foncière | Parcelle publique (stationnement, sites d'escalade) | |



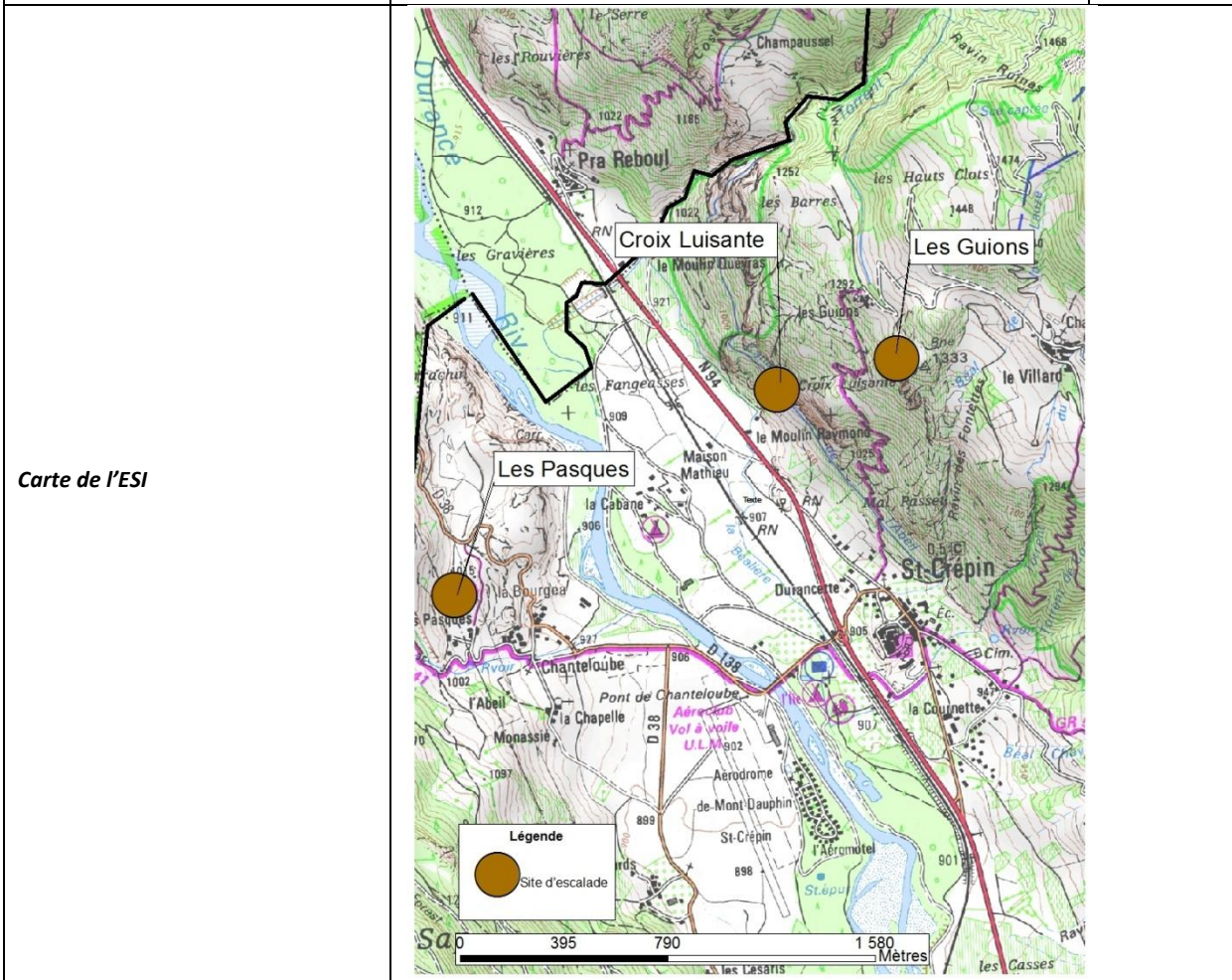
| PRECONISATION ET OBSERVATIONS | | |
|-----------------------------------|---|--|
| Préconisations | / | |
| Observations particulières | Equipeurs: B. Kempf, T. Collet, L. Girousse, F. Roulx, C. Moulin, JC. Perrier (FFME 05) | |
| Gestion du site | Maître d'ouvrage= Commune / Site conventionné FFME | |
| Personne référent | Jean-Jacques Rolland | |

| ESTIMATION NOTATION/INDICATEURS | | |
|---|---|----|
| Indicateurs sociaux et économiques | | 28 |
| Indicateurs de risque | * | 2 |

| | | |
|---------------------------------|-----------------------------------|-------------------|
| Code du site : E-25-G | SITE D'ESCALADE DES GUIONS | INDICATEUR |
|---------------------------------|-----------------------------------|-------------------|



| | | |
|---------------------------|---------------------------|--|
| Activité | escalade | |
| Ville / Territoire | St Crépin Guillestrois | |



| | | |
|------------------------------|-----------------------|--|
| Coordonnées Lambert93 | X=985622 Y=6408400 | |
|------------------------------|-----------------------|--|


| | | |
|------------------------|------------------------|--|
| Coordonnées GPS | X=6,608 Y=44,715987 | |
|------------------------|------------------------|--|

| CONSTAT DE L'EXISTANT | | |
|--|--|----------|
| Accès | N94 jusqu'à St Crépin. Depuis le village de St Crépin, il faut suivre la route d'accès au hameau du Villar. Depuis le hameau, une piste permet d'accéder aux Guions. | |
| Stationnement | Pas d'aire de stationnement définie. Stationnement possible dans un virage de la piste. Capacité : 2 voitures | |
| Difficultés d'accès | / | |
| Fréquentation (observée au moment de la visite, période de fréquentation) | <p>Fréquentation observée au moment de la visite (23/07/2012 aux alentours de 9h30) :</p> <ul style="list-style-type: none"> - 1 voiture en plus de celle du Cabinet JED - 2 pratiquants. <p>Interprétation sur la fréquentation :</p> <p>Le site semble fréquenté, mais la fréquentation ne semble pas très importante.</p> <p>Pratique de loisirs, pratique familiale</p> <p>Intérêt local</p> | 3 |
| Zone fonctionnelle | | |
| Panneaux (explicatifs, directionnels,...) | / | |
| Aire de pique-nique | / | |
| Sanitaires | / | |
| Poubelles | / | |
| Autres | / | |
| Zone d'exercice | | |
| Accès | Le site est accessible par un sentier non balisé et parfois un peu raide. | |
| Aménagements / Equipements | Voies équipées de plaquettes Place d'assurage étroite et pentue. Pas de nom de voie. 2 secteurs : 21 voies écoles + 3 grandes voies de 2 longueurs | |
| Difficultés | Voies cotées 3b / 6c Hauteur maximale :45m | |

| | | |
|---|--|--|
| | Type de site : sportif | |
| Sécurité / risques particuliers | Sentier d'accès non balisés, et plusieurs sentiers présents, dont certains conduisent au sommet de la falaise. | |
| Comportement des usagers | | |
| Remarques particulières concernant le comportement des usagers | / | |

| | | |
|----------------------------------|---|--|
| ENVIRONNEMENT | | |
| Espèces/habitats à enjeux | Espèces et milieu rupestres Présence de Genévriers thurifaires. | |
| Impact potentiel ou avéré | Impacts potentiels : - Dérangement de la faune - Piétinement en falaise. | |
| Statut réglementaire | ZNIEFF terrestre Type I : code 05-100-147 Côteaux steppiques en rive droite de la Durance de Freissinières (le clot du Puy) à Chanteloube - gouffre de Gourfouran Faune : Quarante et une espèces animales patrimoniales, dont sept sont déterminantes Flore : Six espèces végétales déterminantes dont une est protégée au niveau national : le Dracocéphale d'Autriche Site Natura2000 FR9301502 (ZSC) Arrêté Préfectoral de Protection de Biotope « Adoux de Grépon » à proximité : Protection du milieu cours d'eau/ripisylve/falaise et des espèces associées | |
| Observations | Ce site offre une magnifique vue sur la vallée de la Durance et le massif des Ecrins. Roche : calcaire | |


| | | |
|--------------------------------|--|----------|
| ENJEUX | | |
| Enjeux sociaux | MOYEN : La fréquentation du site est existante mais ne semble pas très importante. | 3 |
| Enjeux environnementaux | MOYEN : Les impacts sur le milieu et les espèces sont potentiels et non avérés. | * |
| Enjeux économiques | FAIBLE : | |

| | | |
|----------------------------|---|----------|
| | Aucune activité économique n'est présente sur le site. | |
| Enjeux territoriaux | <p>MOYEN</p> <p>Bien que les sites du nord du département bénéficient d'une importante renommée, celui-ci semble être à l'écart de cette notoriété.</p> <p>Intérêt local ; beau site d'escalade (topo)</p> | 3 |
| Maîtrise foncière | <p>Parcelles N° 1670, 1671, 1672, 1771 (site d'escalade)</p>  | |

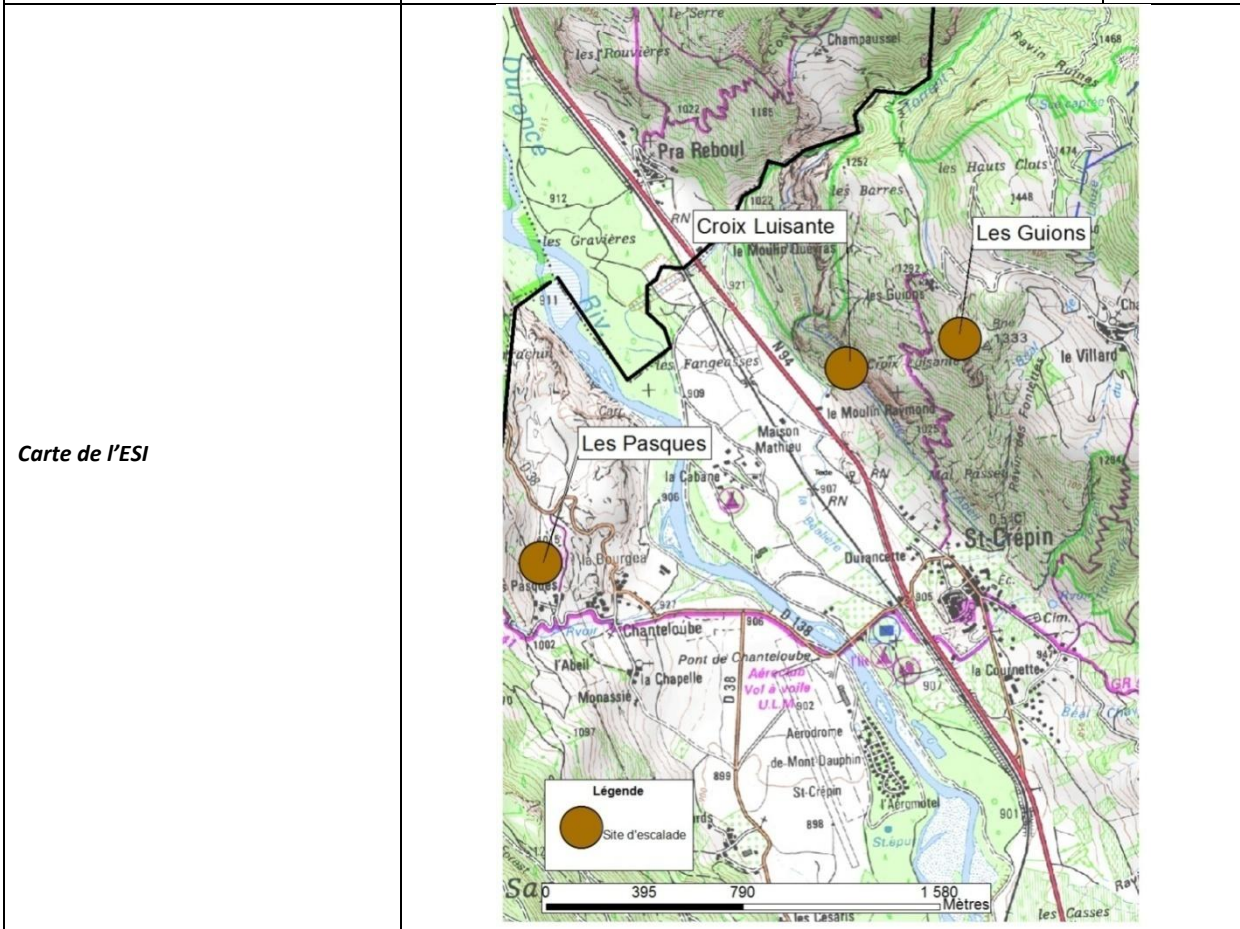
| PRECONISATION ET OBSERVATIONS | | |
|---|---|--|
| Préconisations | Mettre en place un signalisation d'accès au site (balisage). | |
| Observations particulières Gestion du site Personne référent | <p>Equipeurs : G. Fiaschi, J. Gaboyer (UCPA et FFME 05)</p> <p>Maître d'ouvrage= Commune / Site conventionné FFME</p> <p>Jean-Jacques Rolland</p> | |

| ESTIMATION NOTATION/INDICATEURS | | |
|---|---|---|
| Indicateurs sociaux et économiques | | 9 |
| Indicateurs de risque | * | 1 |

| | | |
|--------------------------|-----------------------------------|------------|
| Code du site : E-26-G | SITE D'ESCALADE DU PONTEIL | INDICATEUR |
|--------------------------|-----------------------------------|------------|



| | | |
|--------------------|---|--|
| Activité | Activité principale : escalade Autre activité présente : randonnée pédestre et interprétation géologique | |
| Ville / Territoire | St Crépin Guillestrois | |



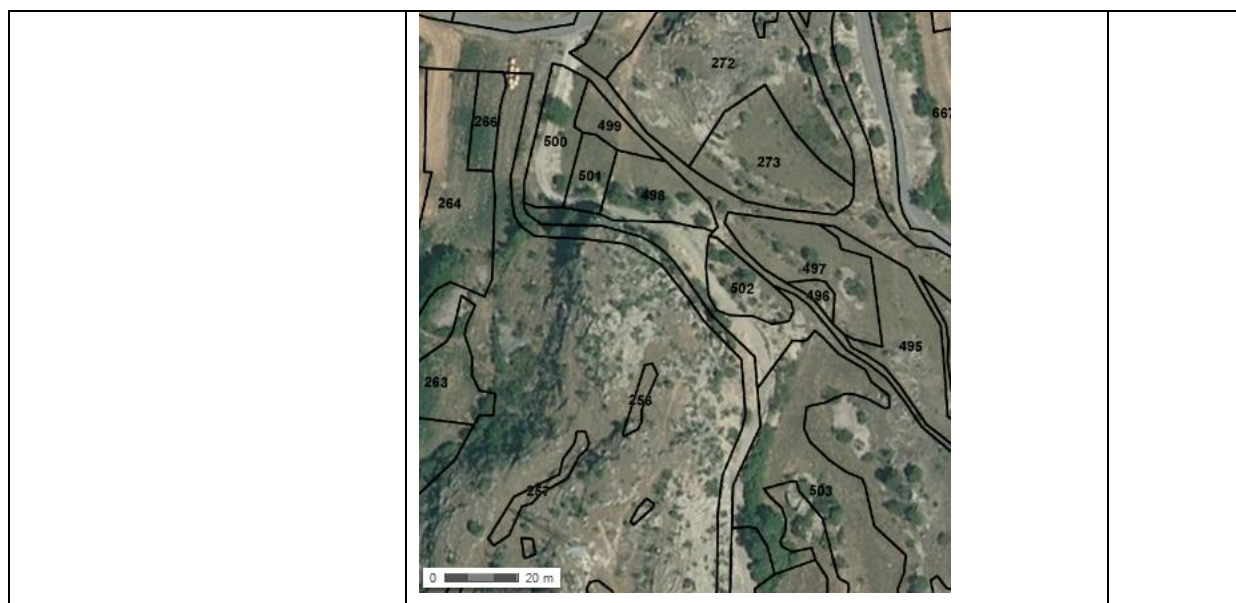
| | | |
|------------------------------|------------------------|--|
| Coordonnées Lambert93 | X=983938 Y=6407500 | |
| Coordonnées GPS | X=6,586 Y=44,708589 | |

| CONSTAT DE L'EXISTANT | | |
|--|---|----------|
| Accès | N94 jusqu'à St Crépin, puis D138 en direction de Champcella. Site signalé depuis le hameau de Chanteloube. Autre accès depuis le hameau des Pasques | |
| Stationnement | Aire de stationnement non aménagée, non signalée. Capacité : une dizaine de voitures | |
| Difficultés d'accès | / | |
| Fréquentation (observée au moment de la visite, période de fréquentation) | <p>Fréquentation observée au moment de la visite (23/07/2012 aux alentours de 9h) :</p> <ul style="list-style-type: none"> - 1 camping-car - Aucun pratiquant. <p>Interprétation sur la fréquentation :</p> <p>L'heure de la visite explique certainement l'absence de fréquentation. Le site est certainement fréquenté de manière importante.</p> | 5 |
| Zone fonctionnelle | | |
| Panneaux (explicatifs, directionnels,...) | / | |
| Aire de pique-nique | / | |
| Sanitaires | / | |
| Poubelles | / | |
| Autres | / | |
| Zone d'exercice | | |
| Accès | Depuis le parking, une piste permet d'accéder au site en 2 min à pied. | |
| Aménagements / Equipements | Présence d'anneaux et de plaquettes Place d'assurance sur le chemin. Pas de noms de voies. | |
| Difficultés | tous niveaux | |
| Sécurité / risques particuliers | / | |

| | | |
|---|---|--|
| Comportement des usagers | | |
| Remarques particulières concernant le comportement des usagers | / | |

| | | |
|----------------------------------|--|--|
| ENVIRONNEMENT | | |
| Espèces/habitats à enjeux | observation d'une nichée de martinet à ventre blanc en plein milieu des voies. | |
| Impact potentiel ou avéré | Impact potentiel : - Dérangement de la faune. | |
| Statut réglementaire | <p>ZNIEFF terrestre Type I : code 05-100-147</p> <p>Coteaux steppiques en rive droite de la Durance de Freissinières (le clot du Puy) à Chanteloube - gouffre de Gourfouran</p> <p>Faune : Quarante et une espèces animales patrimoniales, dont sept sont déterminantes</p> <p>Flore : Six espèces végétales déterminantes dont une est protégée au niveau national : le Dracocéphale d'Autriche</p> <p>Site Natura2000 FR9301502 (ZSC)</p> <p>Arrêté Préfectoral de Protection de Biotope « Adoux de Grépon » à proximité :</p> <p>Protection du milieu cours d'eau/ripisylve/falaise et des espèces associées</p> | |
| Observations | Le martinet niche en plein milieu des voies. On peut donc supposer qu'il n'est pas trop déranger par les grimpeurs. | |

| | | |
|--------------------------------|---|----------|
| ENJEUX | | |
| Enjeux sociaux | FORT : Le site est certainement fréquenté de manière importante. | 6 |
| Enjeux environnementaux | MOYEN : Présence d'une nichée d'oiseau mais impact non avéré. | * |
| Enjeux économiques | FAIBLE : Aucune activité économique n'est présente sur le site. | |
| Enjeux territoriaux | FORT : Les sites d'escalade du nord du département bénéficient d'une importante renommée. | 6 |
| Maîtrise foncière | Parcelle N° 500 (stationnement), publique (site d'escalade) | |



| PRECONISATION ET OBSERVATIONS | | |
|-----------------------------------|---|--|
| Préconisations | <p>Mettre en place une signalisation de l'aire de stationnement et de l'accès au site, afin de compléter la signalisation déjà en place au niveau du hameau de Chanteloube.</p> <p>La nichée de martinet de ventre blanc est à surveiller, puisque nichant dans les voies. Cependant, l'oiseau fait l'objet de préoccupation mineure.</p> | |
| Observations particulières | Site des coteaux de Champcella potentiellement éligible à la SCAP | |

| ESTIMATION NOTATION/INDICATEURS | | |
|---|---|----|
| Indicateurs sociaux et économiques | | 17 |
| Indicateurs de risque | * | 1 |


| | | |
|-------------------------------|------------------------|--|
| Coordonnées Lambert 93 | X=987353 Y=6402904 | |
| Coordonnées GPS | X=6,626 Y=44,665848 | |

| CONSTAT DE L'EXISTANT | | |
|--|--|--------|
| Accès | N94 puis route en direction du hameau de St Guillaume. Poursuivre la route jusqu'au terminus. Gare de Montdauphin Guillestres + 10 minutes de marche | 1 5 |
| Stationnement | Vaste aire où le stationnement est possible. Non aménagée, non signalée. Capacité : une vingtaine de places. | |
| Difficultés d'accès | / | |
| Fréquentation (observée au moment de la visite, période de fréquentation) | Fréquentation observée au moment de la visite (23/07/2012 aux alentours de 10h30) : 2 voitures ; 6 pratiquants Interprétation sur la fréquentation : Le site semble fréquenté Pratique mixte (de loisirs et sportive), pratique très familiale Intérêt régional | 3 |
| Zone fonctionnelle | | |
| Panneaux (explicatifs, directionnels,...) | / | |
| Aire de pique-nique | / | |
| Sanitaires | / | |
| Poubelles | / | |
| Autres | / | |
| Zone d'exercice | | |
| Accès | depuis l'aire de stationnement, l'accès se fait d'abord par une piste puis par un sentier dont l'entrée est peu visible. | |
| Aménagements / Equipements | Voies équipées d'anneaux. Pas de noms de voies. 11 secteurs : 108 voies | |
| Difficultés | Voies cotées de 4a à 8a+ Hauteur maximale :50m | |

| | | |
|--|------------------------|--|
| | Type de site : sportif | |
| Sécurité / risques particuliers | / | |
| Comportement des usagers | | |
| Remarques particulières concernant le comportement des usagers | / | |

| | | |
|---------------------------|---|--|
| ENVIRONNEMENT | | |
| Espèces/habitats à enjeux | espèces et milieu rupestre. | |
| Impact potentiel ou avéré | Impacts potentiels : <ul style="list-style-type: none"> - Dérangement de la faune - Piétinement en falaise. | |
| Statut réglementaire | <p>ZNIEFF terrestre Type I : code 05-108-134</p> <p>Gorges du Guil - combe du Queyras et milieux steppiques de Mont-Dauphin à Château-Queyras</p> <p>Faune : Neuf espèces animales patrimoniales, dont deux espèces déterminantes. Deux rapaces nicheurs : l'Aigle royal, Circaète Jean-le-blanc</p> <p>Flore : Onze espèces végétales déterminantes sont présentes, dont trois sont protégées au niveau national</p> <p>ZNIEFF terrestre Type I : code 05-100-150</p> <p>Confluence du Guil et de la Durance (cours d'eau, ripisylves et iscles)</p> <p>Faune : Vingt espèces animales patrimoniales, dont quatre sont déterminantes. Une espèce de rapace nicheuse : l'Autour des palombes</p> <p>Flore : Quatre espèces végétales déterminantes dont une est protégée au niveau national : la Hierochloë boréale</p> <p>Site Natura2000 FR9301502 (ZSC)</p> | |
| Observations | Roche ; Conglomérat | |

| | | |
|-------------------------|--|----------|
| ENJEUX | | |
| Enjeux sociaux | <p>FORT :</p> <p>Site très fréquenté, à toute période de l'année (certains secteurs sont très bien exposés et permettent de grimper en hiver)</p> | 6 |
| Enjeux environnementaux | <p>MOYEN :</p> <p>Les impacts sur les espèces et le milieu sont potentiels et non avérés.</p> | * |


| | | |
|----------------------------|--|-----------|
| Enjeux économiques | FAIBLE : Aucune activité économique n'est présente sur le site. | 0 |
| Enjeux territoriaux | TRES FORT : Notoriété des sites d'escalade du Nord du département Intérêt régional, Très beau site d'escalade (topo) | 10 |
| Maîtrise foncière | Parcelles N° 5, 34, 41 (site d'escalade), publique (stationnement)  | |

| PRECONISATION ET OBSERVATIONS | | |
|--------------------------------------|--|--|
| Préconisations | Le sentier d'accès (ou à minima son entrée) mérite d'être mieux signalé. | |
| Observations particulières | Equipeurs : L. Cavallaro, P. Cabé, C. Trombert, J. Hecth, JC Perrier, C. Moulin, R. Borgis, F. Roulx (FFME 05) | |
| Gestion du site | Maître d'ouvrage= Commune / Site conventionnée FFME | |
| Personne référent | Jean-Jacques Rolland | |

| ESTIMATION NOTATION/INDICATEURS | | |
|---|---|----|
| Indicateurs sociaux et économiques | | 25 |
| Indicateurs de risque | * | 1 |

Champsaur-Valgaudemar

| | | |
|----------------------------------|-----------------------------|-------------------|
| Code du site : E-28-CV | FALAISE DES DAUPHINS | INDICATEUR |
|----------------------------------|-----------------------------|-------------------|



| | | |
|-------------------------------|--|--|
| Activité | Activité principale : Escalade | |
| Nom du site | Falaise des Dauphins | |
| Ville / Territoire | Saint-Jean-Saint-Nicolas / Champsaur-Valgaudemar | |
| Carte de l'ESI | | |
| Coordonnées Lambert 93 | X=957674 Y=6403224 | |
| Coordonnées GPS | X=6,252 Y=44,680363 | |

| CONSTAT DE L'EXISTANT | | |
|---|--|----------|
| Accès | A la sortie de Pont-du-Fossé en direction d'Orcières | 1 |
| | Navette 05 Voyageurs St-Bonnet / Orcières + 20 minutes de marche | 2 |
| Stationnement | Parking des deux côtés de la route (environ 40 places) | 3 |
| | Parking signalé | 2 |
| Difficultés d'accès | Aucune | |
| Fréquentation (<i>observée au moment de la visite, période de fréquentation</i>) | <p>Fréquentation au moment de la visite du site : 08/08/2012</p> <p>Une dizaine de voitures</p> <p>Interprétation de la fréquentation :</p> <p>Le site semble très fréquenté</p> <p>Beaucoup de groupes d'enfants et adolescents (de nombreux centres de vacances sur Pont-du-Fossé et Ancelles)</p> <p>Pratique : mixte (de loisirs et sportive), pratique très familiale</p> <p>Intérêt régional</p> | 5 |
| Zone fonctionnelle | | 3 |
| Panneaux (<i>explicatifs, directionnels,...</i>) | Sur le parking il y a un grand panneau de présentation (topo des voies) du site d'escalade des Dauphins ainsi qu'une présentation cartographique des différents sites d'escalade du Haut-Champsaur. | |
| Aire de pique-nique | Pas du côté site d'escalade mais de l'autre côté de la route | |
| Sanitaires | Non | |
| Poubelles | Pas du côté site d'escalade mais de l'autre côté de la route | |
| Autres | | |
| Zone d'exercice | | |
| Accès | Sentier bien aménagé pour monter au site d'escalade | |
| Aménagements | <p>Le bas des voies est large et dégagé</p> <p>Il y a un panneau indiquant les différentes voies ainsi que leurs cotations en bas de la falaise</p> | |
| Equipements | <p>Spits et chaînettes</p> <p>87 voies</p> | |
| Difficultés | <p>Hauteur maximale 34m</p> <p>Voies cotées de 6a à 7b+ et secteur initiation</p> <p>Type de site : sportif</p> | |
| Sécurité / risques particuliers | | |

| Comportement des usagers | | |
|--|---|--|
| Remarques particulières concernant le comportement des usagers | Le site est propre, le parking un peu moins | |

| PROBLEMATIQUES ENVIRONNEMENTALES | | |
|----------------------------------|--|---|
| Espèces/habitats à enjeux | Milieu à enjeux : milieu rupestre Espèces à enjeux : espèces rupestres | |
| Impact potentiel ou avéré | Impact potentiel : dérangement des espèces rupestres ou piétinement en falaise (fréquentation importante) | * |
| Statut réglementaire | Aucun | |
| Observations | Roche : Calcaire | |

| ENJEUX | | |
|-------------------------|---|----------|
| Enjeux sociaux | FORT Site très utilisé par les groupes (scolaires en hors vacances) et colonies pendant l'été | 6 |
| Enjeux environnementaux | MOYEN Les impacts sur les milieux et espèces rupestres sont potentiels et non avérés | * |
| Enjeux économiques | MOYEN Les groupes, nombreux, sont encadrés par des prestataires | 3 |
| Enjeux territoriaux | FORT Un des seuls sites d'escalade du Champsaur Niveaux de difficulté très varié Intérêt régional | 6 |
| Maîtrise foncière | Parcelle N° 1185 (site d'escalade), parcelle publique (stationnement) | |



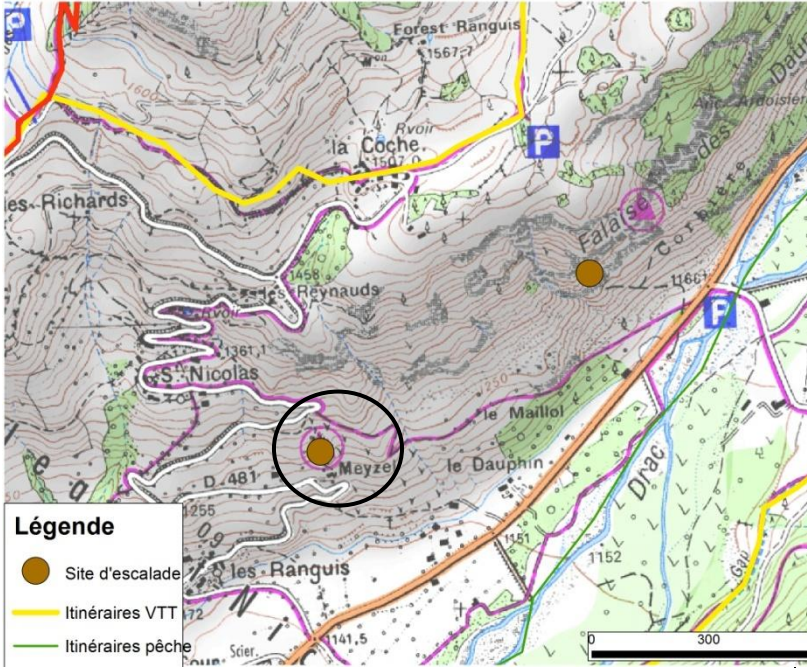
| PRECONISATIONS ET OBSERVATIONS | |
|---|---|
| Préconisations | <i>Installer une poubelle sur le parking, côté voies d'escalade Au parking indiquer les différents accès possibles aux falaises</i> |
| Observations particulières Gestion du site Personne référent | <p>Maître d'ouvrage= Communauté de Communes du Haut Champsaur :</p> <p>Compétence obligatoire :</p> <p>-Aménagement de l'espace :</p> <ul style="list-style-type: none"> ➤ Réalisation d'étude d'intérêt communautaire : <p>Les études portent sur la réalisation des schémas d'équipement ou d'aménagements sportifs dont la vocation relève à la fois du développement touristique et de la pratique sportive locale (dont l'escalade)</p> <p>Autres compétences :</p> <p>-Equipements sportifs et culturels :</p> <ul style="list-style-type: none"> ➤ Construction et entretien des équipements sportifs portant sur la randonnée pédestre, les circuits VTT, l'escalade, le parapente, le ski de fond et l'eau-vive <p>/ Site conventionné FFME</p> |

| | | |
|--|---------------|--|
| | Rolland Marie | |
|--|---------------|--|

| ESTIMATION NOTATION/INDICATEURS | | |
|------------------------------------|---|----|
| Indicateurs sociaux et économiques | | 31 |
| Indicateurs de risque | * | 1 |

| | | |
|----------------------------------|-------------------------|-------------------|
| Code du site : E-29-CV | ROCHER DE MEYZEL | INDICATEUR |
|----------------------------------|-------------------------|-------------------|



| | | |
|-------------------------------|--|--|
| Activité | Activité principale : Escalade Autres activités présentent sur le site : | |
| Nom du site | Rocher de Meyzel | |
| Ville / Territoire | Saint-Jean-Saint-Nicolas / Champsaur-Valgaudemar | |
| Carte de l'ESI |  | |
| Coordonnées Lambert 93 | X=95698 Y=640276 | |

| | | |
|------------------------|------------------------|--|
| Coordonnées GPS | X=6,243 Y=44,676502 | |
|------------------------|------------------------|--|

| CONSTAT DE L'EXISTANT | | |
|--|--|---|
| Accès | Depuis Pont-du-Fossé, prendre la route qui monte aux Richards | 1 |
| Stationnement | Dans un virage il y a un élargissement qui permet à quelques voitures de se garer (au maximum 5 voitures) | |
| Difficultés d'accès | Des indications en bas de la montée, mais le lieu de stationnement n'est pas indiqué | |
| Fréquentation (observée au moment de la visite, période de fréquentation) | <p>Fréquentation au moment de la visite du site : 08/08/2012</p> <p>Un groupe d'enfants (colonie) avec un moniteur / 10 personnes</p> <p>2 voitures sur l'aire de stationnement</p> <p>Interprétation de la fréquentation :</p> <p>Site fréquenté par les groupes pour de l'initiation à l'escalade</p> <p>Pratique mixte (de loisirs et sportive), pratique très familiale</p> <p>Intérêt local</p> | 3 |
| Zone fonctionnelle | | 0 |
| Panneaux (explicatifs, directionnels,...) | Panneaux directionnels depuis le parking, indique le Rocher de Meyzel et le Rocher des Dauphins avec la distance | |
| Aire de pique-nique | Non | |
| Sanitaires | Non | |
| Poubelles | Non | |
| Autres | | |
| Zone d'exercice | | |
| Accès | Environ 5 minutes de marche depuis le parking (200 mètres) | |
| Aménagements | Possibilité d'assurage en haut et bas des voies (haut du rocher accessible à pied). | |
| Equipements | Spits / Chainettes | |
| Difficultés | Voies cotées de 3 à 7c Type de site : sportif | |
| Sécurité / risques particuliers | aucun | |

| Comportement des usagers | | |
|--|---|--|
| Remarques particulières concernant le comportement des usagers | / | |

| PROBLEMATIQUES ENVIRONNEMENTALES | | |
|----------------------------------|------------------|--|
| Espèces/habitats à enjeux | / | |
| Impact potentiel ou avéré | / | |
| Statut réglementaire | Aucun | |
| Observations | Roche : calcaire | |

| ENJEUX | | |
|-------------------------|---|---|
| Enjeux sociaux | MOYEN | 3 |
| Enjeux environnementaux | FAIBLE | 0 |
| Enjeux économiques | FAIBLE | 0 |
| Enjeux territoriaux | MOYEN Intérêt local | 3 |
| Maîtrise foncière | Parcelle N°893 (stationnement), parcelle publique (site d'escalade) | |



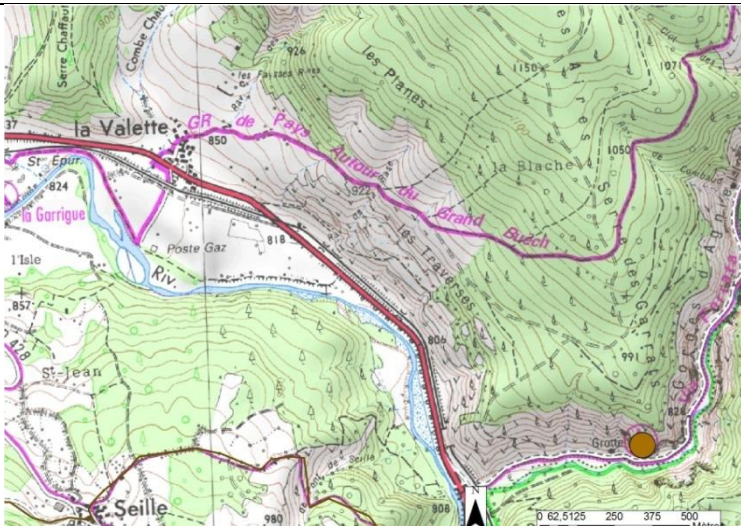
| PRECONISATIONS ET OBSERVATIONS | |
|---|--|
| Préconisations | / |
| Observations particulières Gestion du site Personne référent | <p>Maître d'ouvrage= Communauté de Communes du Haut Champsaur :</p> <p>Compétence obligatoire :</p> <p>-Aménagement de l'espace :</p> <ul style="list-style-type: none"> ➤ Réalisation d'étude d'intérêt communautaire : <p>Les études portent sur la réalisation des schémas d'équipement ou d'aménagements sportifs dont la vocation relève à la fois du développement touristique et de la pratique sportive locale (dont l'escalade)</p> <p>Autres compétences :</p> <p>-Equipements sportifs et culturels :</p> <ul style="list-style-type: none"> ➤ Construction et entretien des équipements sportifs portant sur la randonnée pédestre, les circuits VTT, l'escalade, le parapente, le ski de fond et l'eau-vive <p>Site conventionné FFME</p> <p>Rolland Marie</p> |

| ESTIMATION NOTATION/INDICATEURS | | |
|------------------------------------|---|----|
| Indicateurs sociaux et économiques | | 10 |
| Indicateurs de risque | * | 0 |

Pays du Buëch

| | | |
|-------------------------------|--|-------------------|
| Code du site : E-29-PB | SITE D'ESCALADE DES GORGES D'AGNIELLE | INDICATEUR |
|-------------------------------|--|-------------------|



| | | |
|-------------------------------|--|--|
| Activité | Activité principale : Escalade Autre activité : Via ferrata, VTT, randonnée pédestre et ballade (notamment l'automne avec le brame du cerf) | |
| Nom du site | Gorges d'Agnielle | |
| Ville / Territoire | La Faurie / Pays du Buëch | |
| Carte de l'ESI |  | |
| Coordonnées Lambert 93 | X= 920476 Y= 6388395 | |
| Coordonnées GPS | X=5,775 Y=44,557266 | |

| | |
|------------------------------|--|
| CONSTAT DE L'EXISTANT | |
|------------------------------|--|

| | | |
|--|--|----------|
| Accès | Depuis Aspres sur Buëch, suivre la route D 1075 direction La Faurie puis suivre le panneau « Gorges d'Agnielle, Site d'escalade » | 1 |
| Stationnement | Plusieurs possibilités : -soit en bordure de route, vaste aire de stationnement signalée, goudronnée d'une capacité d'environ 70 places -soit en avançant sur la piste forestière, stationnement en bordure de piste. | 2 3 |
| Difficultés d'accès | Aucune | |
| Fréquentation (observée au moment de la visite, période de fréquentation) | Fréquentation au moment de la visite du site : 7 véhicules, touristes en camping , 6 grimpeurs Interprétation de la fréquentation : Le site semble être fréquenté de manière importante Pratique mixte (de loisirs et sportive), pratique très familiale Intérêt local/régional | 3 |
| Zone fonctionnelle | | 3 |
| Panneaux (explicatifs, directionnels,...) | Signalisation de la zone d'exercice, panneau de présentation du site et des enjeux environnementaux liés aux espèces locales. | |
| Aire de pique-nique | Plusieurs tables bien entretenues (en ciment) | |
| Sanitaires | / | |
| Poubelles | Nombreuses poubelles fixes | |
| Autres | / | |
| Zone d'exercice | | |
| Accès | Piste forestière depuis la route, 10 mn de marche | |
| Aménagements | Sentiers montants vers les secteurs | |
| Equipements | Voies bien équipées, zone pour assurer dégagée, équipement avec spits Plus de 50 voies | |
| Difficultés | Cotations du 4 au 7 Hauteur maximale : 35m Type de site : sportif | |
| Sécurité / risques particuliers | Via ferrata circulant au dessus de certaines voies : risque de chute de pierres | |
| Comportement des usagers | | |
| Remarques particulières concernant le comportement des usagers | | |

| PROBLEMATIQUES ENVIRONNEMENTALES | | |
|----------------------------------|--|--|
| Espèces/habitats à enjeux | Plusieurs espèces présentées sur panneau explicatif : oiseaux rupestres, chiroptères, chamois, Apollon | |
| Impact potentiel ou avéré | Impact potentiel sur les espèces citées | |
| Statut réglementaire | <p>ZNIEFF terrestre Type I : code 05-126-199</p> <p>Gorges d'Agnielle et partie inférieure de la combe Seraine</p> <p>Faune : Dix espèces animales patrimoniales, dont trois sont déterminantes</p> <p>Flore : Cinq espèces végétales déterminantes, dont deux sont protégées au niveau national : l'Inule de deux formes et la Scandix en étoile</p> <p>Site Natura2000 FR9301511 (ZSC)</p> | |
| Observations | <p>Potentiel site ENS</p> <p>Roche : calcaire</p> | |

| ENJEUX | | |
|--------------------------------|---|-----------|
| Enjeux sociaux | FORT : site très accessible par les usagers, pouvant accueillir un grand nombre de pratiquants et pourvu d'un grand intérêt paysager | 6 |
| Enjeux environnementaux | FORT : activités sportives pouvant être intenses sur les falaises (escalade, via ferrata), et en fond de gorges (circulation, randonneurs) | ** |
| Enjeux économiques | MOYEN | 3 |
| Enjeux territoriaux | <p>FORT : Site réputé</p> <p>Pratique : mixte, familiale</p> <p>Intérêt local/régional</p> | 6 |
| Maîtrise foncière | Parcelle N° 683 (site d'escalade), parcelle publique (stationnement) | |




| PRECONISATIONS ET OBSERVATIONS | |
|---|--|
| Préconisations | <p>Drainer l'aire de pique-nique (inondée en période pluvieuse)</p> <p>Conciliation des différents usages (sports, sylviculture, excursions) avec les enjeux environnementaux (ONF, ENS)</p> |
| Observations particulières Gestion du site Personne référent | <p>Maître d'ouvrage= Communauté de Communes du Haut-Buech :</p> <p>Compétence optionnelle :</p> <p>-Développement et aménagement sportif :</p> <ul style="list-style-type: none"> ➤ Gestion des équipements sportifs, d'accès libre, création et gestion de nouveaux équipements sportifs, d'accès libre, relevant des activités de pleine nature <p>Accord tacite avec la FFME</p> <p>Pierre-Yves BOCHATON</p> |

| ESTIMATION NOTATION/INDICATEURS |
|---------------------------------|
| |

| | | |
|---|---|----|
| Indicateurs sociaux et économiques | | 27 |
| Indicateurs de risque | * | 2 |

| | | |
|----------------------------------|---|------------------------|
| Code du site : E-30-PB | PARKING DU BELLERIC (SECTEURS BELLERIC, CASCADE ET CHATEAU) ORPIERRE | INDICATEUR R |
|----------------------------------|---|------------------------|



| | | |
|---------------------------|---|--|
| Activité | Activité principale : Escalade Autres activités présent sur le site : Randonnée pédestre, VTT | |
| Nom du site | Parking du Belleric, vers les secteurs : <ul style="list-style-type: none"> • Belleric • Cascade • Château | |
| Ville / Territoire | Orpierre / Pays du Buëch | |
| Carte de l'ESI | | |

| | | |
|-------------------------------|-------------------------|--|
| Coordonnées Lambert 93 | X=914990 Y=6361208 | |
| Coordonnées GPS | X=5,696 Y=44,3168588 | |

| CONSTAT DE L'EXISTANT | | |
|--|---|----------|
| Accès | Le parking est situé dans le village et bien indiqué | 1 |
| | Navette 05 Voyageurs qui se rend à Orpierre (en été) De 10 minutes à 40 minutes de marche pour se rendre sur les différents secteurs | 5 |
| Stationnement | 17 places de parking, parking signalé | 2 |
| | Le parking de la place du village est également utilisé par les grimpeurs | 3 |
| Difficultés d'accès | Aucune | |
| Fréquentation (observée au moment de la visite, période de fréquentation) | Fréquentation au moment de la visite du site : 12/07/2012 1 voiture, mais 25 voitures (en majorité voitures de grimpeurs) garées sur la place du village Interprétation de la fréquentation : Les sites d'escalade d'Orpierre sont très fréquentés (notamment au printemps) Du monde qui passe à pied pour monter aux différents secteurs Pratique : mixte, très familiale Intérêt international | 5 |
| Zone fonctionnelle | | 5 |
| Panneaux (explicatifs, directionnels,...) | Panneau indiquant les différents secteurs (temps et indicatifs et secteurs) | |
| Aire de pique-nique | Une table | |
| Sanitaires | Toilettes publiques et eau potable | |
| Poubelles | Pas sur le parking, mais dans le village | |
| Autres | | |
| Zone d'exercice | | |
| Accès | Sentier montant aux différents secteurs | |
| Aménagements | Sentier large et bien entretenu, débroussaillé | |
| Equipements | Compteur de passage sur le sentier Voies bien équipées, points rapprochés, zone pour assurer est large et dégagée | |

| | | |
|---|---|--|
| Difficultés | Voies cotées de 4 à 8C Hauteur maximale : 40m Quelques voies patinées car secteur d'origine Type de site : mixte | |
| Sécurité / risques particuliers | Secteur sécurisé | |
| Comportement des usagers | | |
| Remarques particulières concernant le comportement des usagers | Site propre | |

| | | |
|---|---|--|
| PROBLEMATIQUES ENVIRONNEMENTALES | | |
| Espèces/habitats à enjeux | Milieu à enjeux : milieu rupestre Espèces à enjeux : espèces rupestres | |
| Impact potentiel ou avéré | Impact potentiel : dérangement des espèces rupestres ou piétinement en falaise (fréquentation importante) | |
| Statut réglementaire | ZNIEFF Type I : code 05-100-241 Adrech et falaises d'Orpierre - le Suillet Faune : Aucune espèce animale patrimoniale n'est connue Flore : L'Egilope à inflorescence cylindrique (<i>Aegilops cylindrica</i>) est la seule espèce végétale déterminante | |
| Observations | Travail en collaboration avec la LPO pour connaître la faune avicole des falaises | |







| | | |
|--------------------------------|---|-----------|
| ENJEUX | | |
| Enjeux sociaux | FORT 50 000 passages par an pour monter aux voies d'escalade | 6 |
| Enjeux environnementaux | MOYEN Les impacts sur les milieux et espèces rupestres sont potentiels et non avérés | * |
| Enjeux économiques | TRES FORT L'escalade est le moteur économique du village d'Orpierre, La demande en hébergement a permis l'ouverture de nombreux gîtes et d'un camping sur la commune Les commerces vivent en grande partie grâce à la venue des grimpeurs | 10 |
| Enjeux territoriaux | TRES FORT | 10 |

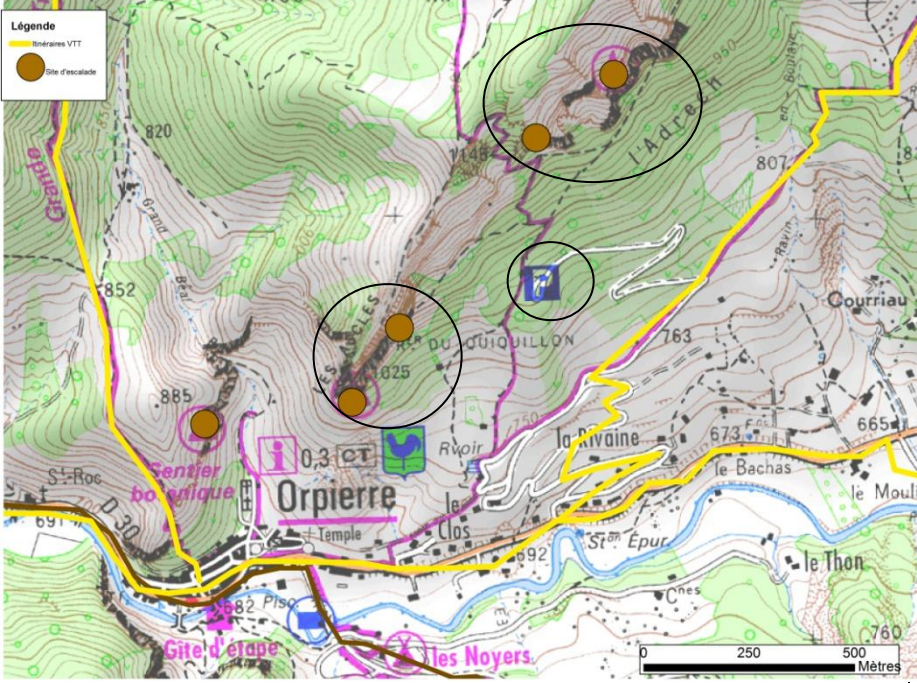
| | | |
|--------------------------|---|--|
| | <p>Orpierre est un site d'escalade international / De nombreux grimpeurs étrangers (essentiellement européens) viennent sur ce site</p> <p>Son succès est dû au grand nombre de voies (550 longueurs), la possibilité de faire des grandes ou petites voies, la qualité de la roche et de l'équipement (équipement rapproché qui permet une grimpe très sécurisée), et son ensoleillement (période de grimpe importante : de Mars à Novembre).</p> <p>Intérêt international</p> | |
| Maîtrise foncière | <p>Parcelle N° 16 (stationnement)</p>  | |

| PRECONISATIONS ET OBSERVATIONS | |
|-----------------------------------|---|
| Préconisations | |
| Observations particulières | |
| Gestion du site | Maître d'ouvrage= Commune d'Orpierre / Site conventionné FFME |
| Personne référent | Pierre-Yves Bochaton |

| ESTIMATION NOTATION/INDICATEURS | | |
|---|---|----|
| Indicateurs sociaux et économiques | | 47 |
| Indicateurs de risque | * | 1 |

| | | |
|----------------------------------|---|-------------------|
| Code du site : E-31-PB | PARKING DE L'ADRECH (SECTEURS LES BLACHES, ADRECH, ASCLES, QUIQUILLON SE, LES 4 HEURES) ORPIERRE | INDICATEUR |
|----------------------------------|---|-------------------|

| | | |
|--|---|--|
|  |  |  |
|  |  |  |
| Activité | <p>Activité principale : Escalade</p> <p>Autres activités présentent sur le site :</p> | |
| Nom du site | <p>Parking de L'Adrech / Secteurs :</p> <ul style="list-style-type: none"> • les Blaches • Ascle • Adrech • Quiquillon SE • Les 4 heures | |
| Ville / Territoire | Orpierre / Pays du Buëch | |

| | | |
|-------------------------------|--|--|
| Carte de l'ESI |  | |
| Coordonnées Lambert 93 | X=915427 Y=6361835 | |
| Coordonnées GPS | X=5,702 Y=44,3223698 | |


| CONSTAT DE L'EXISTANT | | |
|--|---|----------|
| Accès | <p>Avant le village d'Orpierre (en venant de Laragne) suivre les indications routières « parking de l'Adrech ». La route se transforme en chemin de terre, praticable sans problèmes, les indications sont toujours présentes.</p> <p>>30 minutes à pied du village d'Orpierre</p> | 1 |
| Stationnement | Parking signalé, très bien aménagé, environ 40 places ombragées / Le parking n'est pas goudronné | 2 3 |
| Difficultés d'accès | .Aucunes | |
| Fréquentation (observée au moment de la visite, période de fréquentation) | <p>Fréquentation au moment de la visite du site : 12/07/2012 à 9h30</p> <p>6 voitures, des plaques françaises hors département</p> <p>Interprétation de la fréquentation :</p> <p>La fréquentation est très importante au printemps (surtout lors des longs weekends) et plus faible en été, notamment à cause de la chaleur qui rend la pratique de l'escalade en journée assez délicate.</p> <p>Pratique : mixte (de loisirs et sportive), pratique très familiale</p> <p>Intérêt international</p> | 5 |
| Zone fonctionnelle | | 3 |

| | | |
|---|---|--|
| Panneaux (explicatifs, directionnels,...) | Un panneau sur le parking, indiquant que l'on se trouve sur une propriété privée d'où un respect de celle-ci et un rappel concernant la présence de toilettes. Le panneau indique également que le camping et les feux sont interdits sur le parking. | |
| Aire de pique-nique | Non | |
| Sanitaires | A côté du parking, ils sont indiqués seulement sur le panneau explicatif à l'entrée du parking, ne sont plus fléchés dans le parking. | |
| Poubelles | Non | |
| Autres | | |
| Zone d'exercice | | |
| Accès | Les sentiers d'accès aux différents secteurs sont très bien aménagés, ils sont larges et des panneaux indicatifs (km, secteurs...) sont apposés régulièrement | |
| Aménagements | Sentier bien entretenu La falaise est équipée Le bas des voies est large ce qui facilite l'assurage Les noms des voies sont indiqués en bas des voies (peinture) | |
| Equipements | Compteurs de personnes installés au départ du sentier | |
| Difficultés | Voies cotées de 3a au 8c selon les secteurs Chemin raide mais bien entretenu Type de site : mixte | |
| Sécurité / risques particuliers | Panneaux de prévention concernant le risque de chute de pierre | |
| Comportement des usagers | | |
| Remarques particulières concernant le comportement des usagers | Rien à signaler, le sentier et le bas des voies sont propres | |

| | | |
|---|--|--|
| PROBLEMATIQUES ENVIRONNEMENTALES | | |
| Espèces/habitats à enjeux | Milieu à enjeux : milieu rupestre Espèces à enjeux : espèces rupestres | |
| Impact potentiel ou avéré | Impact potentiel : dérangement des espèces rupestres ou piétinement en falaise (fréquentation importante) | |
| Statut réglementaire | ZNIEFF Type I : code 05-100-241 Adrech et falaises d'Orpierre - le Suillet Faune : Aucune espèce animale patrimoniale n'est connue Flore : L'Egilope à inflorescence cylindrique (<i>Aegilops cylindrica</i>) est la | |

| | | |
|---------------------|---|--|
| | seule espèce végétale déterminante | |
| Observations | Travail en collaboration avec la LPO pour connaître la faune avicole des falaises | |

| ENJEUX | | |
|--------------------------------|--|-----------|
| Enjeux sociaux | FORT : LES SITES D'ESCALADE D'ORPIERRE COMPTABILISENT ENVIRON 50 000 PASSAGES PAR AN (COMPTEUR DE PASSAGE) | 6 |
| Enjeux environnementaux | MOYEN Les impacts sur les milieux et espèces rupestres sont potentiels et non avérés | * |
| Enjeux économiques | TRES FORT L'escalade est le moteur économique du village d'Orpierre, La demande en hébergement a permis l'ouverture de nombreux gîtes et d'un camping sur la commune Les commerces vivent en grande partie grâce à la venue des grimpeurs | 10 |
| Enjeux territoriaux | TRES FORT Orpierre est un site d'escalade international / De nombreux grimpeurs étrangers (essentiellement européens) viennent sur ce site Son succès est dû au grand nombre de voies (550 longueurs), la possibilité de faire des grandes ou petites voies, la qualité de la roche et de l'équipement (équipement rapproché qui permet une grimpe très sécurisée), et son ensoleillement (période de grimpe importante : de Mars à Novembre). Intérêt international | 10 |
| Maîtrise foncière | Parcelles N° 457, 458, 459 (stationnement) | |



| PRECONISATIONS ET OBSERVATIONS | |
|--------------------------------|---|
| Préconisations | |
| Observations particulières | |
| Gestion du site | Maître d'ouvrage= Commune d'Orpierre / Site conventionné FFME |
| Personne référent | Pierre-Yves Bochaton |

| ESTIMATION NOTATION/INDICATEURS | | |
|------------------------------------|---|----|
| Indicateurs sociaux et économiques | | 40 |
| Indicateurs de risque | * | 1 |


| | | |
|------------------------|--|------------|
| Code du site : E-32-PB | SITE D'ESCALADE SAINT JULIEN EN BEAUCHENE | INDICATEUR |
|------------------------|--|------------|



| | | |
|-------------------------------|-------------------------------------|--|
| Activité | Activité principale : Escalade | |
| Nom du site | Saint Julien en Beauchêne | |
| Ville / Territoire | Julien en Beauchêne / Pays du Buëch | |
| Carte de l'ESI | | |
| Coordonnées Lambert 93 | X= 915256 Y= 6395323 | |
| Coordonnées GPS | X=5,714 Y=44,6235891 | |

| CONSTAT DE L'EXISTANT | | |
|---|--|---|
| Accès | Depuis Julien en Beauchêne, suivre les panneaux « Site d'escalade » | 1 |
| Stationnement | Aucune aire de stationnement signalée, stationnement possible en bordure de route à proximité du panneau « site d'escalade » ou à 50 m sur une aire plane. Capacité totale :3 ou 4 places | |
| Difficultés d'accès | Aire de stationnement difficile à trouver | |
| Fréquentation (<i>observée au moment de la visite, période de fréquentation</i>) | Fréquentation au moment de la visite du site : 3 voitures, 7 grimpeurs Interprétation de la fréquentation : Le site semble fréquenté de manière importante Pratique de loisir, familiale Intérêt local | 3 |
| Zone fonctionnelle | | |
| Panneaux (<i>explicatifs, directionnels,...</i>) | aucun | |
| Aire de pique-nique | aucune | |
| Sanitaires | / | |
| Poubelles | / | |
| Autres | Un banc en bordure de route | |
| Zone d'exercice | | |
| Accès | Sentier depuis la route montant à la falaise (5mn de marche) | |
| Aménagements | / | |
| Equipements | Voies bien équipées, zone pour assurer est large et dégagée, équipement avec des broches 2 secteurs : 25 voies | |
| Difficultés | Falaise école, du 4c au 6b Hauteur maximale : 35m Type de site : sportif | |
| Sécurité / risques particuliers | Site sans danger particulier | |
| Comportement des usagers | | |
| Remarques particulières concernant le comportement des usagers | | |

| PROBLEMATIQUES ENVIRONNEMENTALES | | |
|----------------------------------|---------------------------------|--|
| Espèces/habitats à enjeux | / | |
| Impact potentiel ou avéré | / | |
| Statut réglementaire | Site Natura2000 FR9301511 (ZSC) | |
| Observations | Roche : calcaire | |

| ENJEUX | | |
|-------------------------|---|---|
| Enjeux sociaux | MOYEN : importance du site dans le potentiel touristique de la commune | 3 |
| Enjeux environnementaux | FAIBLE | |
| Enjeux économiques | FAIBLE : Capacité d'accueil faible | 0 |
| Enjeux territoriaux | FAIBLE Intérêt local | 0 |
| Maîtrise foncière | Parcelle N° 1  | |

| PRECONISATIONS ET OBSERVATIONS | |
|---|---|
| Préconisations | Aménager une aire de stationnement plus visible |
| Observations particulières Gestion du site Personne référent | Maître d'ouvrage = Communauté de communes du Haut-Buëch : Compétence optionnelle : -Développement et aménagement sportif : ➤ Gestion des équipements sportifs, d'accès libre, création et gestion de nouveaux équipements sportifs, d'accès libre, relevant des activités de pleine nature Site conventionné FFME Pierre-Yves Bochaton |

| ESTIMATION NOTATION/INDICATEURS | | |
|---|---|---|
| Indicateurs sociaux et économiques | | 7 |
| Indicateurs de risque | * | 0 |

Gapençais

| | | |
|----------------------------------|---------------------------------|-------------------|
| Code du site : E-33-GA | SITE D'ESCALADE DE CEÛSE | INDICATEUR |
|----------------------------------|---------------------------------|-------------------|



| | | |
|---------------------------|--|--|
| Activité | <p>Escalade</p> <p>Autres activités : VTT, randonnée pédestre / En hiver : raquettes à neige sur les crêtes, ski alpin, occasionnellement formation d'une cascade de glace</p> | |
| Ville / Territoire | <p>Sigoyer</p> <p>Gapençais</p> | |
| Carte de l'ESI | <p>Légende</p> <ul style="list-style-type: none"> Site d'escalade Itinéraire de randonnée pédestre Itinéraires VTT <p>0 500 1 000 2 000 Mètres</p> | |


| | | |
|-------------------------------|-----------------------|--|
| Coordonnées Lambert 93 | X=934336 Y=6382024 | |
| Coordonnées GPS | X=5,948 Y=44,498 | |

| CONSTAT DE L'EXISTANT | | |
|--|---|----------|
| Accès | A Sigoyer, route indiqué en direction des Guérins | 1 |
| | Navette mise en place cet été au départ de Gap, mais peu d'utilisation (sans doute du à un manque de promotion-communication sur l'existence de cette dernière) | 5 |
| Stationnement | Aire de stationnement au niveau des Guérins (cf. fiche site des Guérins) | 2 |
| | | 3 |
| Difficultés d'accès | Ornières à l'entrée de l'aire de stationnement | |
| Fréquentation (observée au moment de la visite, période de fréquentation) | <p>Fréquentation observée au moment de la visite (10/08/2012 aux alentours de 8h30) :</p> <ul style="list-style-type: none"> - Une dizaine de voitures - Une dizaines de personnes au niveau de l'aire de stationnement <p>Interprétation sur la fréquentation :</p> <p>Le site des Guérins ainsi que les falaises de Céüse sont des sites qui connaissent une importante fréquentation.</p> <p>Pratique : mixte, très familiale</p> <p>Intérêt international</p> | 5 |
| Zone fonctionnelle | | 3 |
| Panneaux (explicatifs, directionnels,...) | Panneaux directionnels pour signaler l'accès au site de pratique. | |
| Aire de pique-nique | / | |
| Sanitaires | / | |
| Poubelles | / | |
| Autres | fontaine au niveau de l'aire de stationnement | |
| Zone d'exercice | | |
| Accès | Marche d'approche relativement longue (1h) sur un sentier. | |
| Aménagements / Equipements | Certains mousquetons en haut de voies peuvent être usés. Sinon, équipement adaptés à la pratique. | |
| Difficultés | Hauteur maximale : 90m Voies cotées de 5a à 9b Type de site : sportif | |

| | | |
|---|--|---|
| Sécurité / risques particuliers | mousquetons en haut de voies parfois usés. | * |
| Comportement des usagers | | |
| Remarques particulières concernant le comportement des usagers | La surfréquentation du site s'accompagne d'un certain nombre d'incivilités : déchets, papiers toilette, feux,... | |

| | | |
|----------------------------------|---|--|
| ENVIRONNEMENT | | |
| Espèces/habitats à enjeux | espèces et milieu rupestre | |
| Impact potentiel ou avéré | Impacts potentiels : - Dérangement de la faune - Piétinement en falaise | |
| Statut réglementaire | ZNIEFF terrestre Type I : code 05-128-205 Montagne et corniche de Céüse - le Fays - la Manche - crête de Combe Noire - la Petite Céüse - l'Ubac Faune : Onze espèces animales patrimoniales, dont trois déterminantes Flore : Quatorze espèces végétales déterminantes, dont cinq sont protégées au niveau national Site Natura2000 FR9301514 (ZIC) | |
| Observations | La surfréquentation du site s'accompagne d'un certain nombre d'incivilités : déchets, papiers toilette, feux,... | |

| | | |
|--------------------------------|---|-----------|
| ENJEUX | | |
| Enjeux sociaux | FORT : Le site est très fréquenté. | 6 |
| Enjeux environnementaux | FORT : Les impacts sur les espèces et le milieu sont potentiels et non avérés. De nombreux déchets sont présents sur le site, le rendant sale. Des espèces végétales rares, voire endémiques du massif (geum heterocarpum à proximité des sites d'escalade) et piétinement important / Dérangement de la faune | ** |
| Enjeux économiques | MOYEN : Aucune activité économique n'est présente sur le site cependant de nombreux gîtes et structures d'accueil dépendent indirectement de l'attractivité de Céüse | 3 |
| Enjeux territoriaux | TRES FORT : La falaise de Céüse est l'une des images fortes du gapençais. Site emblématique et international pour la pratique de l'escalade | 9 |

| | | |
|-------------------|--|--|
| | Intérêt international | |
| Maîtrise foncière | Parcelles N° 89, 556, 586 (stationnement), N° 1, 2, 746, publique (site d'escalade)  | |


| PRECONISATION ET OBSERVATIONS | | |
|---|---|--|
| Préconisations | Vérifier l'état des équipements sur voies et remplacer les équipements usés. Mettre en place des panneaux de réglementations et de sensibilisation pour inciter les usagers à mieux respecter l'environnement. | |
| Observations particulières | Potentiel site ENS Site potentiellement éligible à la SCAP Risques d'incendie importants | |
| Observations particulières Gestion du site Personne référent | Maître d'ouvrage= Communauté de Communes de Tallard-Barcellonalette : Compétence obligatoire, développement économique : Actions de promotion et développement touristique d'intérêt communautaire : Création et gestion des voies d'escalade du massif de Céüse Accord tacite avec la FFME Rolland Marie | |

| ESTIMATION NOTATION/INDICATEURS | | |
|---|--|----|
| Indicateurs sociaux et économiques | | 37 |

| | | |
|-----------------------|---|---|
| Indicateurs de risque | * | 2 |
|-----------------------|---|---|

Dévoluy

| | | |
|---------------------------------|----------------------------|-------------------|
| Code du site : E-34-D | ESCALADE LES GICONS | INDICATEUR |
|---------------------------------|----------------------------|-------------------|



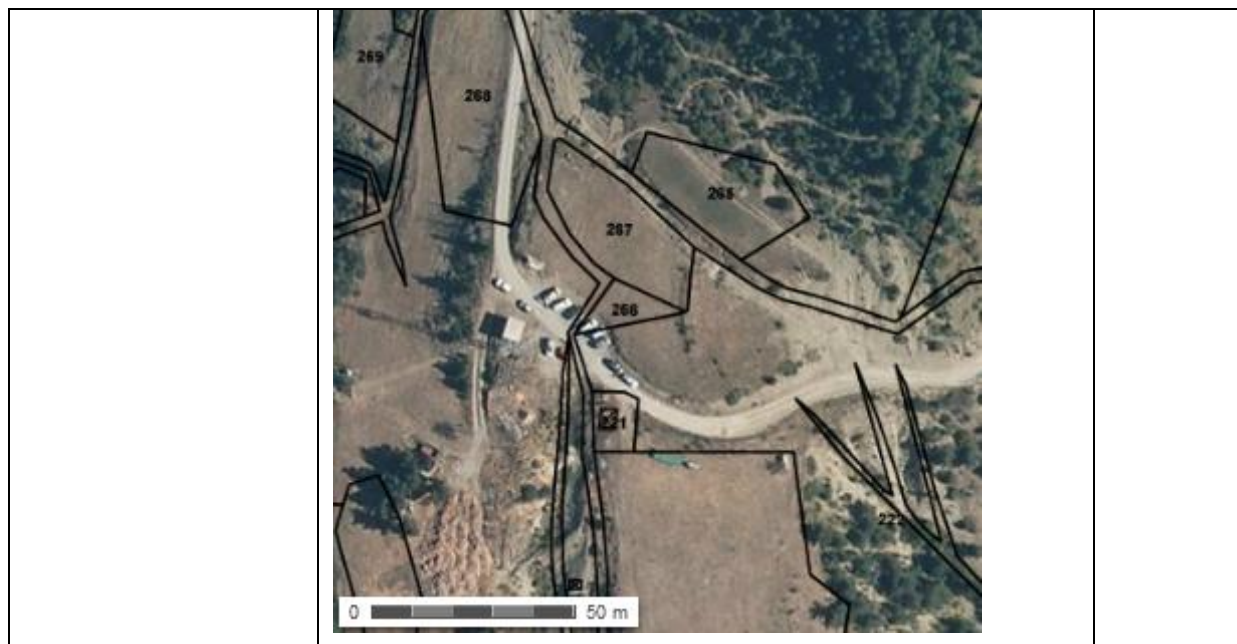
| | | |
|-------------------------------|-------------------------|--|
| Activité | escalade | |
| Ville / Territoire | St Disdier Dévoluy | |
| Carte de l'ESI | | |
| Coordonnées Lambert 93 | X=930517 Y=6409372 | |
| Coordonnées GPS | X=5,913 Y=44,7452132 | |

| CONSTAT DE L'EXISTANT | | |
|--|---|----------|
| Accès | Depuis St Disdier : D520 jusqu'au hameau des Hauts Gicons | 1 |
| Stationnement | Aire de stationnement signalée, aménagée. | 2 |
| | Capacité : une dizaine de voitures | 3 |
| Difficultés d'accès | / | |
| Fréquentation (<i>observée au moment de la visite, période de fréquentation</i>) | <p>Fréquentation observée au moment de la visite (09/08/2012 aux alentours de 13h30) :</p> <ul style="list-style-type: none"> - Une voiture (+ celle du Cabinet JED) - 2 grimpeurs <p>Interprétation sur la fréquentation :</p> <p>Fréquentation moyenne</p> <p>Pratique : mixte (de loisirs et sportive), pratique familiale</p> <p>Intérêt régional</p> | 2 |
| Zone fonctionnelle | | 3 |
| Panneaux (<i>explicatifs, directionnels,...</i>) | <p>Au niveau de l'aire de stationnement : un panneau de présentation : un dessin de la falaise sur une face, des recommandations sur l'autre face.</p> <p>Le long du sentier d'accès à la falaise : une feuille pour avertir du risque de chute de pierre au niveau du site de pratique.</p> | |
| Aire de pique-nique | 1 table en bois au niveau de l'aire de stationnement | |
| Sanitaires | / | |
| Poubelles | / | |
| Autres | / | |
| Zone d'exercice | | |
| Accès | Un sentier bien marqué au sol et signalé partant de l'aire de stationnement permet d'accéder au site de pratique. | |
| Aménagements / Equipements | <p>Voies équipées de plaquettes</p> <p>Place d'assurage adaptée.</p> <p>Noms des voies : 60</p> | |
| Difficultés | <p>Voies cotées de 5c à 6b</p> <p>Type de site : mixte</p> | |
| Sécurité / risques particuliers | risque de chutes de pierre | |
| Comportement des usagers | | |

| | | |
|--|---|--|
| Remarques particulières concernant le comportement des usagers | / | |
|--|---|--|

| ENVIRONNEMENT | | |
|---------------------------|--|--|
| Espèces/habitats à enjeux | espèces et milieu rupestres | |
| Impact potentiel ou avéré | Impacts potentiels : - Dérangement de la Faune - Piétinement en falaise. | |
| Statut réglementaire | Site Natura2000 FR9301511 (ZSC) | |
| Observations | Roche : calcaire | |

| ENJEUX | | |
|-------------------------|--|----------|
| Enjeux sociaux | FORT: Le site est une école d'escalade, fréquentée par des clubs (ex. le CAF) | 6 |
| Enjeux environnementaux | MOYEN : Les impacts sur les espèces et le milieu sont potentiels et non avérés. | * |
| Enjeux économiques | FAIBLE : Aucune activité économique n'est présente sur le site. | 0 |
| Enjeux territoriaux | FORT : Ce site d'escalade est un site important pour le territoire du Dévoluy. Intérêt régional | 6 |
| Maîtrise foncière | Parcelle N° 15, 16, 22 (site d'escalade) | |



| PRECONISATION ET OBSERVATIONS | | |
|---|---|--|
| Préconisations | <p>Pour sécuriser la pratique de l'escalade, une purge de la falaise peut être nécessaire afin de limiter les chutes de pierre.</p> <p>Il conviendrait également de mettre en place un panneau d'avertissement qui soit plus pérenne que la feuille.</p> | |
| Observations particulières Gestion du site Personne référent | <p>Maître d'ouvrage= Communauté de Communes du Dévoluy, depuis le 1^{er} janvier 2013 : commune du Dévoluy :</p> <p>Tant que la commune du Dévoluy n'aura pas adhéré à une Communauté (ce sera fait au 1^{er} janvier 2014) et transféré certaines compétences selon les statuts de cette CC, elle s'occupe et a compétence pour gérer tout ce qui concerne son territoire</p> <p>Site conventionné FFME</p> <p>Rolland Marie</p> | |

| ESTIMATION NOTATION/INDICATEURS | | |
|---|---|----|
| Indicateurs sociaux et économiques | | 23 |
| Indicateurs de risque | * | 1 |