Office National des Forêts

SITE NATURA 2000 DEVOLUY-DURBON-CHARANCE-CHAMPSAUR

SYNTHESE DES DOCUMENTS D'URBANISME

Limite du site
Limite de commune
Commune sans POS ni carte communale

Col
Sommet
Station de ski
Ville et village

Route principale
Crête

PLAN D'OCCUPATION DES SOLS

Zones naturelles

- *NC* Zone agricole
- *NCs* Zone d'extension potentielle du domaine skiable
- *ND* Zone naturelle
- *NDc* Zone naturelle avec installation scientifique
- *NB* Zone naturelle urbanisable

CARTE COMMUNALE

- *ZN* Zone naturelle
- *ZC* Zone urbanisable

Echelle : 1/100 000

mai 2003

N

870 Lesdiguières
2377 Pic Pierroux
1680 Col de l'Aup
2086 Montagne de Saint-Cicon
932 Le Glaizil
2627 Tête de l'aupet
1033 Saint-Disdier
2758 Grand ferrand
2568 Tête de Collier
2378 Tête de Lauzon
1125 Le Noyer
1065 Poligny
2453 Rocher rond
1246 Agnières-en-Dévoluy
1277 Saint-Etienne -en-Dévoluy
1664 Col du Noyer
1454 La Joue du Loup
2335 Pic Ponsin
1456 Superdévoluy
2367 Bec de l'Aigle
2003 Col des Aiguilles
1443 Col du Festre
1138 La Fare-en-Champsaur
2385 Sommet de Raz de Bec
1025 Lus-la-Croix-Haute
2062 Le Chauvet
2367 Tête de Garnesier
1320 Station de Laye
1216 Laye
1888 Col de Rabou
1313 Chaudun
2109 Pic de Gleize
1211 La Cluse
2683 Tête de la Cluse
1696 Col de Gleize
2709 Pic de Bure
1248 Col Bayard
2679 Dent d'Aurouze
934 Saint-Julien -en-Beauchêne
2086 Montagne de Durbonas
1130 Rabou
1908 Le Cuchon
1813 Charajaille
1025 Chateau de Charance
913 Montmaur
935 La Roche-des-Arnauds
745 Gap
840 La Faurie
831 Veynes

0 1000 2000 3000 4000 5000 Mètres

Office National des Forêts

SITE NATURA 2000 DEVOLUY-DURBON-CHARANCE-CHAMPSAUR

ZONES D'INTERET ECOLOGIQUE

- Limite du site
- Limite de commune
- Col
- Sommet
- Station de ski
- Ville ou village
- Zico
- Znieff Type I
- Znieff Type II
- Route principale
- Crête

Echelle : 1/100 000

mai 2003

N

870 Lesdiguières
2377 Pic Pierroux
1680 Col de l'Aup
2086 Montagne de Saint-Cucon
932 Le Glaizil
2627 Tête de l'aupet
1033 Saint-Disdier
2588 Tête de Collier
2758 Grand ferrand
2278 Tête de Lauzon
2453 Rocher rond
1246 Agnières-en-Dévoluy
1454 La Joue du Loup
1277 Saint-Etienne -en-Dévoluy
1664 Col du Noyer
2335 Pic Ponsin
1456 Superdévoluy
2367 Bec de l'Aigle
2385 Sommet de Raz de Bec
1138 La Fare-en-Champsaur
2003 Col des Aiguilles
1443 Col du Festre
1025 Lus-la-Croix-Haute
2062 Le Chauvet
2367 Tête de Garnesier
1320 Station de Laye
1216 Laye
1313 Chaudun
1888 Col de Rabou
2109 Pic de Gleize
1211 La Cluse
2683 Tête de la Cluse
2709 Pic de Bure
1696 Col de Gleize
2679 Dent d'Aurouze
1248 Col Bayard
934 Saint-Julien -en-Beauchêne
2086 Montagne de Durbonas
1130 Rabou
1908 Le Cuchon
1025 Chateau de Charance
1813 Charajaille
913 Montmaur
935 La Roche-des-Arnauds
745 Gap
840 La Faurie
831

0 1000 2000 3000 4000 5000 Mètres

Office National des Forêts

SITE NATURA 2000 DEVOLUY-DURBON-CHARANCE-CHAMPSAUR

RISQUES NATURELS*

- Limite du site
- Limite de commune
- Route principale
- Rivière
- Glissement de terrain vérifié
- Risque de glissement de terrain (expertisé)
- Ravinement
- Zone d'éboulement
- Col
- Sommet
- Station de ski
- Ville ou village
- Zone avalancheuse
- Crue torrentielle
- Zone inondable

* Informations provenant de l'Atlas départemental des risques naturels et technologiques (1991)

Echelle : 1/100 000

mai 2003

N

870 Les Aiguières
2377 Pic Pierroux
1680 Col de l'Aup
2086 Montagne de Saint-Cheron
932 Le Glaizil
2627 Tête de l'aupet
1033 Saint-Disdier
2758 Grand ferrand
2568 Tête de Collier
1125 Le Noyer
1065 Poligny
2278 Tête de Lauzon
2453 Rocher rond
1246 Agnières-en-Dévoluy
1277 Saint-Etienne-en-Dévoluy
1664 Col du Noyer
1454 La Joue du Loup
2335 Pic Ponsin
1456 Superdévoluy
2367 Bec de l'Aigle
1138 La Fare-en-Champsaur
2003 Col des Aiguilles
1443 Col du Festre
2385 Sommet de Raz de Bec
1025 Lus-la-Croix-Haute
2062 Le Chauvet
2367 Tête de Gamesier
1320 Station de Laye
1216 Laye
1888 Col de Rabou
1313 Chaudun
2109 Pic de Gleize
1211 La Cluse
2683 Tête de la Cluse
2709 Pic de Bure
1696 Col de Gleize
2679 Dent d'Aurouze
1248 Col Bayard
934 Saint-Julien-en-Beauchêne
2086 Montagne de Durbonas
1130 Rabou
1908 Le Cuchon
1813 Charajaille
1025 Chateau de Charance
933 Montmaur
935 La Roche-des-Arnauds
745 Gap
840 La Motte
831 Veynes

0 1000 2000 3000 4000 5000 Mètres

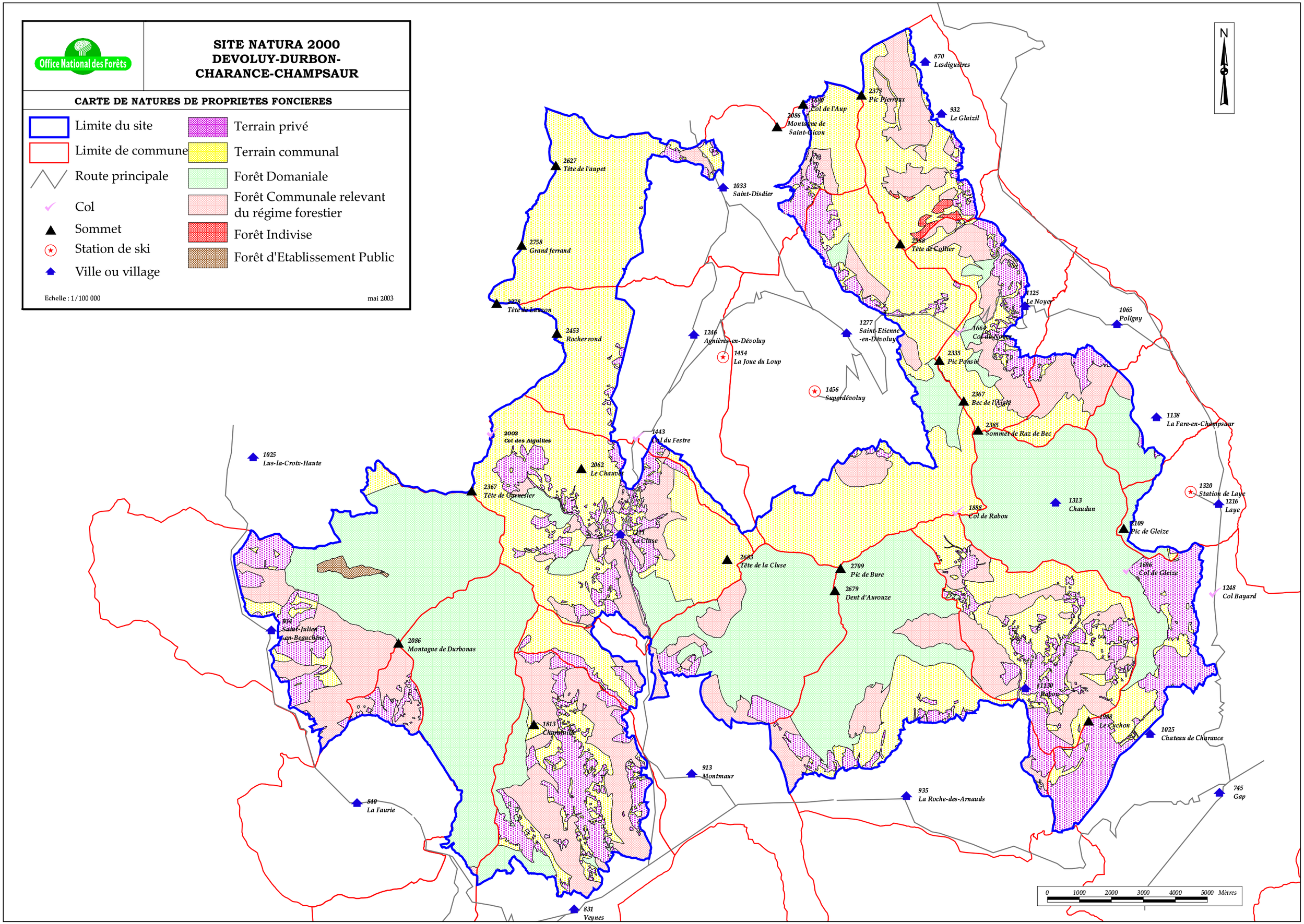
Office National des Forêts
SITE NATURA 2000
DEVOLUY-DURBON-
CHARANCE-CHAMPSAUR
CARTE DE NATURES DE PROPRIETES FONCIERES
Limite du site
Limite de commune
Route principale
Col
Sommet
Station de ski
Ville ou village
Terrain privé
Terrain communal
Forêt Domaniale
Forêt Communale relevant du régime forestier
Forêt Indivise
Forêt d'Etablissement Public
Echelle : 1/100 000
mai 2003
N
870 Lesdiguières
2377 Pic Pierroux
1680 Col de l'Aup
2086 Montagne de Saint-Cicon
932 Le Glaizil
2627 Tête de l'aupet
1033 Saint-Disdier
2758 Grand ferrand
2388 Tête de Collier
2378 Tête de Lauzon
1125 Le Noyer
1065 Poligny
2453 Rocher rond
1246 Agnières-en-Dévoluy
1277 Saint-Etienne -en-Dévoluy
1664 Col du Noyer
1454 La Joue du Loup
2335 Pic Ponsin
1456 Superdévoluy
2367 Bec de l'Aigle
1138 La Fare-en-Champsaur
2385 Sommet de Raz de Bec
2003 Col des Aiguilles
1443 Col du Festre
1025 Lus-la-Croix-Haute
2062 Le Chauvet
2367 Tête de Garnesier
1320 Station de Laye
1216 Laye
1313 Chaudun
1888 Col de Rabou
2109 Pic de Gleize
1211 La Cluse
2683 Tête de la Cluse
2709 Pic de Bure
1696 Col de Gleize
2679 Dent d'Aurouze
1248 Col Bayard
934 Saint-Julien -en-Beauchêne
2086 Montagne de Durbonas
1130 Rabou
1813 Charafaille
1908 Le Cuchon
1025 Chateau de Charance
913 Montmaur
935 La Roche-des-Arnauds
745 Gap
840 La Faurie
831 Veynes
0 1000 2000 3000 4000 5000 Mètres

SITE NATURA 2000
DEVOLUY - DURBON - CHARANCE - CHAMPSAUR

Office National des Forêts

HABITATS D'INTERET COMMUNAUTAIRE

- *Limite du site*
- *Limite de commune*
- *Col*
- *Sommet*
- *Station de ski*
- *Ville et village*

Habitat simple

HD	Habitat non concerné par la directive Habitats
4060	Lande alpine et subalpine
5110	Formation stable à Buxus sempervirens des pentes rocheuses
5130	Formation à Juniperus communis sur lande ou pelouse calcaire
6170	Pelouse alpine calcaire
6210	Formation herbeuse sèche semi-naturelle
6270	*Pelouse steppique sub-continentale
6430	Mégaphorbiaie eutrophe
6510	Prairie maigre de fauche de basse altitude
6520	Prairie de fauche de montagne
8120	Eboulis calcaire de l'étage montagnard à l'étage alpin
8130	Eboulis thermophile des Alpes
8215	Végétation chasmophytique des pentes rocheuses calcaires
9150	Hêtraie calcicole
9180	*Forêt de ravin du Tilio-Acerion
91E0	*Forêt alluviale résiduelle
9430	*Forêt à Pinus uncinata
7220	*Source pétrifiante avec formation de tuf
7220	*Source pétrifiante avec formation de tuf (travertin)
8310	Grotte non exploitée par le tourisme

Mosaïque de deux habitats d'intérêt communautaire

4060/6170	Pelouse et lande alpine
4060/6210	Lande alpine et pelouse sèche semi-naturelle
4060/8120	Lande et éboulis alpin
4060/8215	Lande alpine sur falaise
4060/9430	Lande alpine et *pinède à crochets
5130/6210	Pelouse sèche semi-naturelle et formation à Juniperus communis
6170/6210	Pelouse alpine et pelouse sèche semi-naturelle
6170/8120	Pelouse et éboulis alpin
6170/6520	Pelouse alpine et prairie de fauche de montagne
6170/8130	Pelouse alpine et éboulis thermophile des Alpes
6170/8215	Pelouse alpine et falaise calcaire
6170/9150	Pelouse alpine et hêtraie calcicole
6170/9430	Pelouse alpine et *pinède à crochets
8120/8215	Eboulis alpin et falaise calcaire
8130/8215	Eboulis thermophile et falaise calcaire
8130/9150	Hêtraie calcicole et éboulis thermophile
8215/9430	*Pinèdes à crochets et falaise calcaire

Mosaïque d' un habitat d'intérêt communautaire et d'un habitat non concerné par la directive

4060/HD	Lande alpine et habitat non concerné par la directive
5130/HD	Formation à Juniperus communis et ...
6170/HD	Pelouse alpine calcaire et ...
6210/HD	Pelouse sèche semi-naturelle et ...
6510/HD	Prairie maigre de fauche de basse altitude et ...
6520/HD	Prairie de fauche de montagne et ...
8120/HD	Eboulis alpin et ...
8130/HD	Eboulis thermophile et ...
8215/HD	Falaise calcaire et ...
9150/HD	Hêtraie calcicole et ...
91E0/HD	*Forêt alluviale et ...
9430/HD	*Pinède à crochets et ...
9560/HD	*Formation à Juniperus thurifera et ...

Mosaïque de trois habitats d'intérêt communautaire

4060/6170/8215	Lande alpine avec pelouse alpine et falaise calcaire
8120/8130/8215	Eboulis alpin et éboulis thermophile et falaise calcaire

Mosaïque de deux habitats d'intérêt communautaire et d'un habitat non concerné par la directive

4060/5130/HD	Formation à Juniperus communis et lande alpines et habitat non concerné par la directive
4060/5130/HD	Pelouse et lande alpine et ...
4060/8120/HD	Lande et éboulis alpin et ...
5210/8215/HD	Formation à buis sur falaise calcaire et ...
6170/8130/HD	Pelouse alpine calcaire et éboulis thermophile et ...
6410/7230/HD	Secteur à zones humide

** : habitat d'intérêt communautaire prioritaire*

Echelle : 1/100 000 — mai 2003

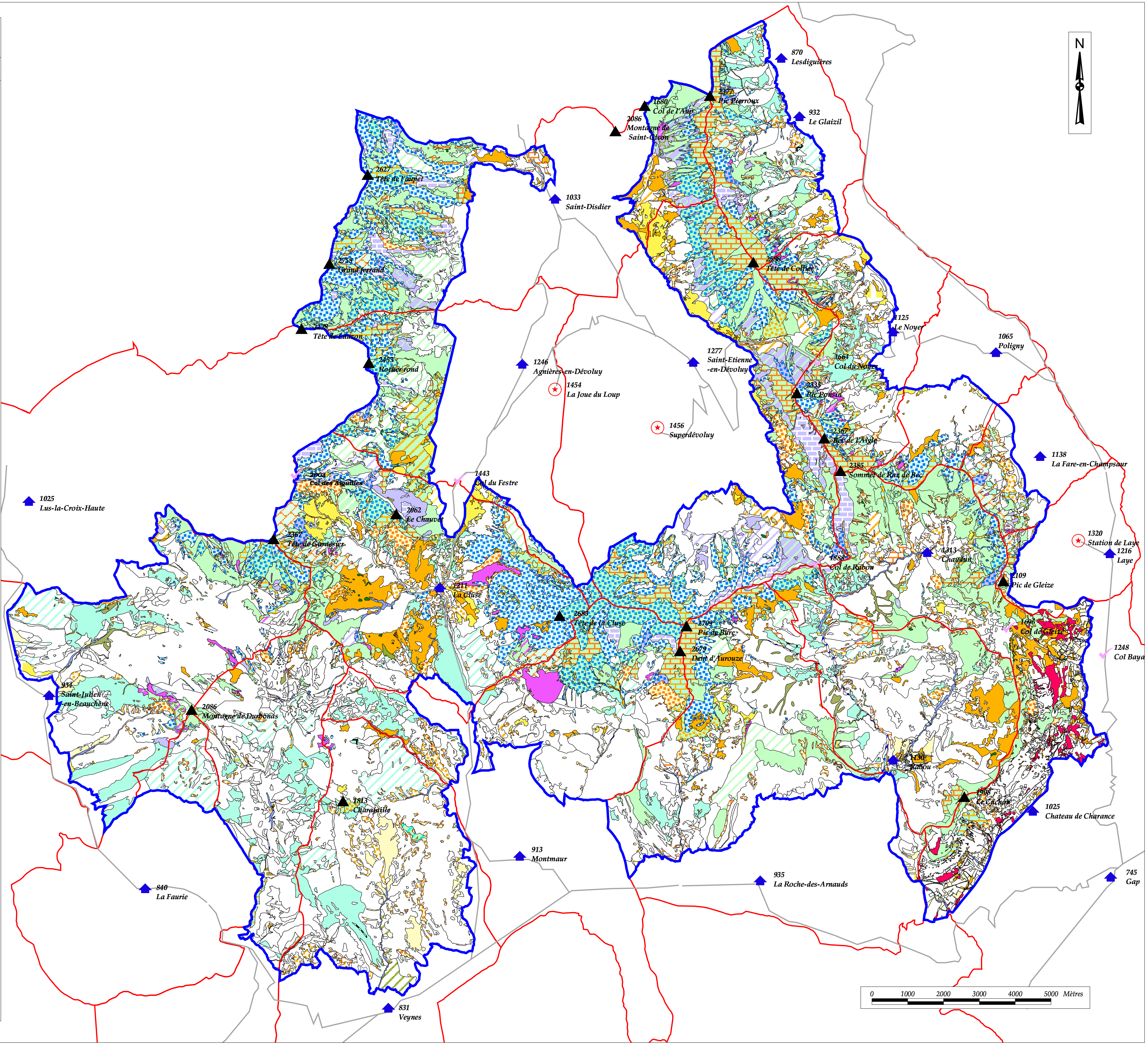

Office National des Forêts

SITE NATURA 2000
DEVOLUY-DURBON-
CHARANCE-CHAMPSAUR

ESPECES VEGETALES D'INTERET COMMUNAUTAIRE

Limite du site
Limite de commune
Route principale
Crête

Col
Sommet
Station de ski
Ville ou village

Espèces de l'annexe II

Sabot de Vénus
Dracocéphale d'Autriche
Ancolie de Bertoloni
Buxbaumie verte

Echelle : 1/100 000

mai 2003

N

870 Lesdiguières
2377 Pic Pierroux
1680 Col de l'Aup
2086 Montagne de Saint-Cicon
932 Le Glaizil
2627 Tête de l'aupet
1033 Saint-Disdier
2758 Grand ferrand
2588 Tête de Collier
2378 Tête de Lauzon
1125 Le Noyer
1065 Poligny
2453 Rocher rond
1246 Agnières-en-Dévoluy
1277 Saint-Etienne -en-Dévoluy
1664 Col du Noyer
1454 La Joue du Loup
2335 Pic Ponsin
1456 Superdévoluy
2367 Bec de l'Aigle
1138 La Fare-en-Champsaur
1025 Lus-la-Croix-Haute
Col des Aiguilles
1443 Col du Festre
2385 Sommet de Raz de Bec
2062 Le Chauvet
2367 Tête de Garnesier
1320 Station de Laye
1313 Chaudun
1888 Col de Rabou
1216 Laye
1211 La Cluse
2109 Pic de Gleize
2685 Tête de la Cluse
2709 Pic de Bure
1696 Col de Gleize
2679 Dent d'Aurouze
1248 Col Bayard
934 Saint-Julien -en-Beauchêne
2086 Montagne de Durbonas
1130 Rabou
1813 Charajaille
1908 Le Cuchon
1025 Chateau de Charance
913 Montmaur
935 La Roche-des-Arnauds
745 Gap
840 La Faurie
831 Veynes

0 1000 2000 3000 4000 5000 Mètres

Office National des Forêts

SITE NATURA 2000
DEVOLUY-DURBON-CHARANCE-CHAMPSAUR

CHIROPTERES D'INTERET COMMUNAUTAIRE

- Limite du site
- Limite de commune
- Route principale
- Crête
- Col
- Sommet
- Station de ski
- Ville ou village

Zones de chasse

- Petit rhinolophe et Murin à oreille échancrées
- Sérotine commune - Pipistrelle commune - Pipistrelle de Kuhl
- Grand rhinolophe

Points d'écoutes et de captures

Espèces de l'annexe II

- Grand rhinolophe
- Petit rhinolophe
- Grand murin
- Minioptère de Schreibers
- Murin à oreilles échancrées

Espèces de l'annexe IV

- Murin de Brandt
- Murin de Daubenton
- Murin à moustache
- Molosse de Cestoni
- Murin de Natterer
- Noctule de Leisler
- Oreillard gris
- Oreillard roux
- Pipistrelle commune
- Pipistrelle de Nathusius
- Pipistrelle soprane
- Sérotine bicolore
- Sérotine commune
- Vespère de Savi
- Pipistrelle de Kuhl
- Colonies de Grand murin disparues

Echelle : 1/100 000

mai 2003

N

870 Lesdiguières
2377 Pic Pierroux
1680 Col de l'Aup
2086 Montagne de Saint-Cicon
932 Le Glaizil
2627 Tête de l'aupet
1033 Saint-Disdier
2758 Grand ferrand
2588 Tête de Collier
2378 Tête de Lauzon
2453 Rocher rond
1246 Agnières-en-Dévoluy
1454 La Joue du Loup
1277 Saint-Etienne -en-Dévoluy
1664 Col du Noyer
2335 Pic Ponsin
1456 Superdévoluy
2367 Bec de l'Aigle
2385 Sommet de Raz de Bec
1065 Poligny
1138 La Fare-en-Champsaur
2003 Col des Aiguilles
1443 Col du Festre
2062 Le Chauvet
2367 Tête de Garnesier
1320 Station de Laye
1216 Laye
1888 Col de Rabou
1313 Chaudun
2109 Pic de Gleize
1211 La Cluse
2683 Tête de la Cluse
2709 Pic de Bure
1696 Col de Gleize
2679 Dent d'Aurouze
1248 Col Bayard
1025 Lus-la-Croix-Haute
934 Saint-Julien -en-Beauchêne
2086 Montagne de Durbonas
1813 Charajaille
1780 Rabou
1908 Le Cuchon
1025 Château de Charance
913 Montmaur
935 La Roche-des-Arnauds
745 Gap
840 La Faurie
837 Veynes

0 1000 2000 3000 4000 5000 Mètres

Office National des Forêts

SITE NATURA 2000 DEVOLUY-DURBON-CHARANCE-CHAMPSAUR

INSECTES D'INTERET COMMUNAUTAIRE ET PATRIMONIAL

Limite du site
Limite de commune
Route principale
Crête
Col
Sommet
Station de ski
Ville ou village

Aires de répartition des espèces

Espèces d'intérêt communautaire

Espèces de l'annexe II
- Euphydria aurinia
- Rosallia alpina

Espèces de l'annexe IV
- Maculinea arion
- Parnassius apollo
- Driopa mnemosyme

Espèces protégées
- Colias palaeno
- Maculinea rebelli

Aires de répartition communes à plusieurs espèces
- Euphydrias aurinia / Maculinea rebelli
- Maculinea arion / Parnassius apollo
- Maculinea rebelli / Parnassius apollo
- Colias palaeno / Parnassius apollo
- Driopa mnemosyme / Parnassius apollo

Echelle : 1/100 000

mai 2003

N

870 Lesdiguères
2377 Pic Pierroux
1680 Col de l'Aup
2086 Montagne de Saint-Cicon
932 Le Glaizil
2627 Tête de l'aupet
1033 Saint-Disdier
2758 Grand ferrand
2568 Tête de Collier
2378 Tête de Lauzon
1125 Le Noyer
1065 Poligny
2453 Rocher rond
1246 Agnières-en-Dévoluy
1277 Saint-Etienne-en-Dévoluy
1664 Col du Noyer
1454 La Joue du Loup
2335 Pic Ponsin
1456 Superdévoluy
2367 Bec de l'Aigle
2003 Col des Aiguilles
1443 Col du Festre
1138 La Fare-en-Champsaur
2385 Sommet de Raz de Bec
1025 Lus-la-Croix-Haute
2062 Le Chauvet
2367 Tête de Garnesier
1320 Station de Laye
1216 Laye
1888 Col de Rabou
1313 Chaudun
2109 Pic de Gleize
1211 La Cluse
2683 Tête de la Cluse
2709 Pic de Bure
1696 Col de Gleize
2679 Dent d'Aurouze
1248 Col Bayard
934 Saint-Julien-en-Beauchêne
2086 Montagne de Durbonas
1130 Rabou
1813 Charajaille
1908 Le Cuchon
1025 Chateau de Charance
913 Montmaur
935 La Roche-des-Arnauds
745 Gap
840 La Faurie

0 1000 2000 3000 4000 5000 Mètres

Office National des Forêts

SITE NATURA 2000 DEVOLUY-DURBON-CHARANCE-CHAMPSAUR

POISSONS ET CRUSTACES D'INTERET COMMUNAUTAIRE

- Limite du site
- Limite de commune
- Limite de bassin versant
- Route principale
- Rivière
- Col
- Sommet
- Station de ski
- Ville ou village
- Frayère

Espèces d'intérêt communautaire

- Chabot
- Ecrevisse à pieds blancs

Echelle : 1 / 100 000

mai 2003

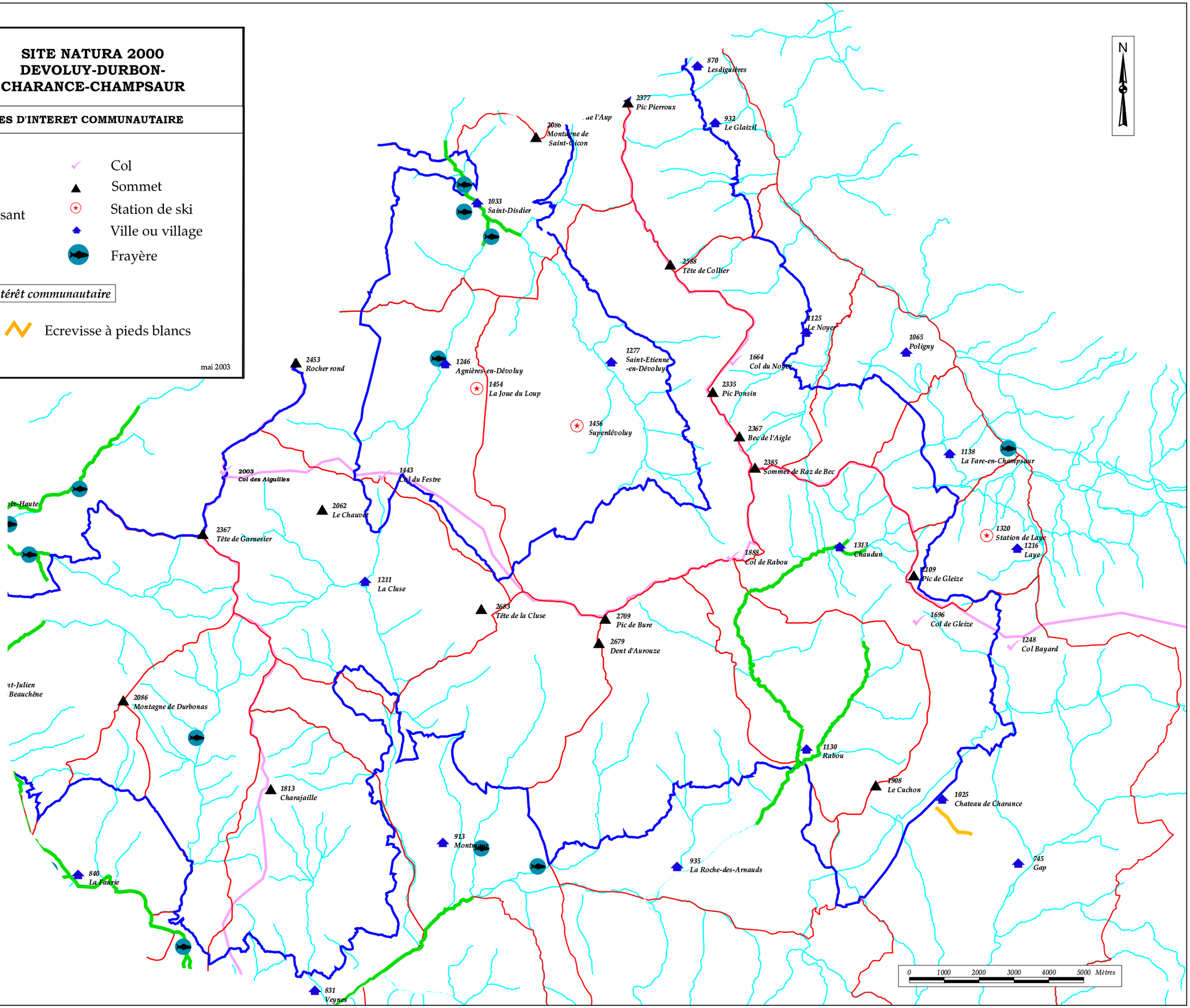

Office National des Forêts

SITE NATURA 2000 DEVOLUY-DURBON-CHARANCE-CHAMPSAUR

REPTILES ET AMPHIBIENS D'INTERET COMMUNAUTAIRE ET PATRIMONIAL

Limite du site
Limite de commune
Route principale
Crête
Col
Sommet
Station de ski
Ville ou village

Espèces d'intérêt communautaire

Espèce de l'annexe II
Sonneur à ventre jaune

Espèces de l'annexe IV
Coronelle lisse
Couleuvre verte et jaune
Lézard des murailles
Lézard vert

Espèce de l'annexe V
Grenouille rousse

Espèces protégées

Couleuvre à collier
Couleuvre vipérine
Crapaud commun
Salamandre tachetée
Triton alpestre
Vipère aspic

Echelle : 1/100 000

mai 2003

N

870 Lesdiguières
2377 Pic Pierroux
1680 Col de l'Aup
2086 Montagne de Saint-Cicon
932 Le Glaizil
2627 Tête de l'aupet
1033 Saint-Disdier
2758 Grand ferrand
2568 Tête de Collier
2378 Tête de Lauzon
2453 Rocher rond
1246 Agnières-en-Dévoluy
1454 La Joue du Loup
1277 Saint-Etienne -en-Dévoluy
1125 Le Noyer
1065 Poligny
1664 Col du Noyer
2335 Pic Ponsin
1456 Superdévoluy
2367 Bec de l'Aigle
1138 La Fare-en-Champsaur
2385 Sommet de Raz de Bec
2003 Col des Aiguilles
1443 Col du Festre
1025 Lus-la-Croix-Haute
2062 Le Chauvet
2367 Tête de Garnesier
1320 Station de Laye
1216 Laye
1888 Col de Rabou
1313 Chaudun
2109 Pic de Gleize
1211 La Cluse
2683 Tête de la Cluse
2709 Pic de Bure
1696 Col de Gleize
2679 Dent d'Aurouze
1248 Col Bayard
934 Saint-Julien -en-Beauchêne
2086 Montagne de Durbonas
1130 Rabou
1813 Charajaille
1908 Le Cuchon
1025 Chateau de Charance
913 Montmaur
935 La Roche-des-Arnauds
745 Gap
840 La Faurie
831 Veynes

0 1000 2000 3000 4000 5000 Mètres

Office National des Forêts

SITE NATURA 2000 DEVOLUY-DURBON-CHARANCE-CHAMPSAUR

DONNEES CONCERNANT LE PASTORALISME

- Limite du site
- Limite de commune
- Unité pastorale
- Clôture fixe
- Clôture mobile
- Route principale
- Crête
- Col
- Sommet
- Station de ski
- Ville ou village
- Bâtiment d'élevage
- Cabane
- Couchade
- Point d'abreuvement
- Parc de tri
- Sel

Echelle : 1/100 000

mai 2003

N

1025 Lus-la-Croix-Haute
2003 Col des Aiguilles
2062 Le Chaudun
2367 Tête de Garnesier
1211 La Cluse
1443 Col du Festre
2627 Tête de Vaupet
2758 Grand ferrand
2278 Tête de Lauzon
2453 Rocher rond
1033 Saint-Disdier
1246 Agnières-en-Dévoluy
1454 La Joue du Loup
1680 Col de l'Aup
2086 Montagne de Saint-Urcon
2377 Pic Pierroux
870 Lesdiguières
932 Le Glaizil
2588 Tête de Collier
1277 Saint-Etienne -en-Dévoluy
1456 Superdévoluy
1664 Col du Noyer
1125 Le Noyer
1065 Poligny
2333 Pic Ponsin
2367 Bec de l'Aigle
2385 Sommet de Raz de Bec
1138 La Fare-en-Champsaur
1320 Station de Laye
1216 Laye
1313 Chaudun
1888 Col de Rabou
2109 Pic de Gleize
1696 Col de Gleize
1248 Col Bayard
2683 Tête de la Cluse
2709 Pic de Bure
2679 Dent d'Aurouze
1130 Rabou
1908 Le Cuchon
1025 Chateau de Charance
745 Gap
935 La Roche-des-Arnauds
913 Montmaur
1813 Charajaille
2086 Montagne de Burbonas
840 La Faurie
831 Veynes
Saint-Julien -en-Beauchêne

0 1000 2000 3000 4000 5000 Mètres

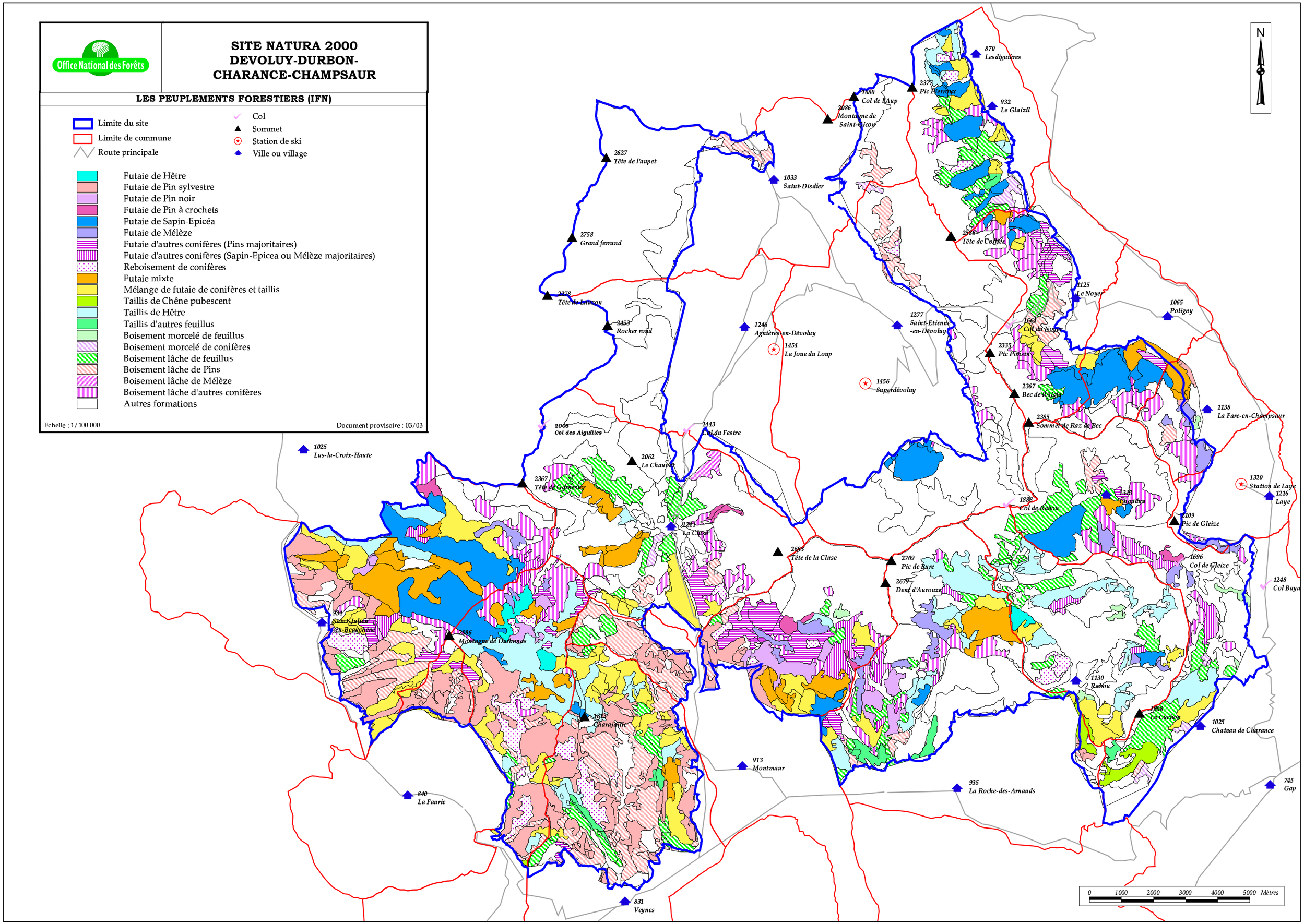

Office National des Forêts
SITE NATURA 2000
DEVOLUY-DURBON-
CHARANCE-CHAMPSAUR
LES PEUPLEMENTS FORESTIERS (IFN)
Limite du site
Limite de commune
Route principale
Col
Sommet
Station de ski
Ville ou village
Futaie de Hêtre
Futaie de Pin sylvestre
Futaie de Pin noir
Futaie de Pin à crochets
Futaie de Sapin-Epicéa
Futaie de Mélèze
Futaie d'autres conifères (Pins majoritaires)
Futaie d'autres conifères (Sapin-Epicea ou Mélèze majoritaires)
Reboisement de conifères
Futaie mixte
Mélange de futaie de conifères et taillis
Taillis de Chêne pubescent
Taillis de Hêtre
Taillis d'autres feuillus
Boisement morcelé de feuillus
Boisement morcelé de conifères
Boisement lâche de feuillus
Boisement lâche de Pins
Boisement lâche de Mélèze
Boisement lâche d'autres conifères
Autres formations
Echelle : 1/ 100 000
Document provisoire : 03/03
N
870 Lesdiguières
2377 Pic Pierroux
1680 Col de l'Aup
2086 Montagne de Saint-Cicon
932 Le Glaizil
2627 Tête de l'aupet
1033 Saint-Disdier
2758 Grand ferrand
2588 Tête de Colifer
2378 Tête de Lauzon
2453 Rocher rond
1246 Agnières-en-Dévoluy
1454 La Joue du Loup
1277 Saint-Etienne -en-Dévoluy
1125 Le Noyer
1065 Poligny
1664 Col du Noyer
2335 Pic Ponsin
1456 Superdévoluy
2367 Bec de l'Aigle
2385 Sommet de Raz de Bec
1138 La Fare-en-Champsaur
2003 Col des Aiguilles
1443 Col du Festre
1025 Lus-la-Croix-Haute
2062 Le Chauvet
2367 Tête de Garnesier
1320 Station de Laye
1216 Laye
1888 Col de Rabou
1313 Chaudun
2109 Pic de Gleize
1211 La Cluse
2683 Tête de la Cluse
2709 Pic de Bure
2679 Dent d'Aurouze
1696 Col de Gleize
1248 Col Baya
934 Saint-Julien-en-Beauchêne
2086 Montagne de Durbonas
1130 Rabou
1908 Le Cuchon
1025 Chateau de Charance
1813 Charajaille
913 Montmaur
935 La Roche-des-Arnauds
745 Gap
840 La Faurie
831 Veynes
0 1000 2000 3000 4000 5000 Mètres

Office National des Forêts

SITE NATURA 2000
DEVOLUY-DURBON-CHARANCE-CHAMPSAUR

ACTIVITES TOURISTIQUES

- Limite du site
- Limite de commune
- Col
- Sommet
- Ville ou village
- Route principale
- Crête
- Sentier de Grande Randonnée (GR)
- Circuit Retrouvance
- Autre sentier
- Camping
- Centre équestre
- Gîte
- Refuge
- Station de ski
- Parking
- Site d'escalade
- Site de ski de fond
- Aire de départ de parapente

Echelle : 1/100 000

mai 2003

N

870 Lesdiguières
2377 Pic Pierroux
1680 Col de l'Aup
2086 Montagne de Saint-Cucon
932 Le Glaizil
2627 Tête de l'aupet
1033 Saint-Disdier
2758 Grand ferrand
2588 Tête de Collier
1125 Le Noyer
1065 Poligny
2378 Tête de Lauzon
2453 Rocher rond
1246 Agnières-en-Dévoluy
1277 Saint-Etienne -en-Dévoluy
1664 Col du Noyer
1454 La Joue du Loup
2335 Pic Ponsin
1456 Superdévoluy
2367 Bec de l'Aigle
1138 La Fare-en-Champsaur
2003 Col des Aiguilles
1443 Col du Festre
2385 Sommet de Raz de Bec
1025 Lus-la-Croix-Haute
2062 Le Chauvet
2367 Tête de Garnesier
1320 Station de Laye
1216 Laye
1888 Col de Rabou
1313 Chaudun
2109 Pic de Gleize
1211 La Cluse
2683 Tête de la Cluse
2709 Pic de Bure
1696 Col de Gleize
2679 Dent d'Aurouze
1248 Col Bayard
934 Saint-Julien -en-Beauchêne
2086 Montagne de Durbonas
1130 Rabou
1908 Le Cuchon
1813 Chanjaille
1025 Chateau de Charance
913 Montmaur
935 La Roche-des-Arnauds
745 Gap
840 La Faurie
831 Veynes

0 1000 2000 3000 4000 5000 Mètres