


Des nouvelles du réseau

Le Réseau Natura 2000 des Hautes-Alpes est heureux de vous présenter sa troisième lettre d'information électronique. C'est l'occasion pour toute l'équipe des animatrices et animateurs de sites de vous présenter leurs meilleurs vœux pour cette nouvelle année, en espérant qu'elle sera fructueuse en termes de préservation des milieux naturels et des espèces !

Bonne lecture !

A LA UNE : PROTÉGER LE TÉTRAS-LYRE EN HIVER

Le **Tétras-lyre**, espèce sensible et en déclin dans les Alpes, trouve dans le vallon du Fournel des habitats de choix été comme hiver (reproduction, élevage des jeunes, hivernage). **En hiver, ces oiseaux trouvent refuge dans les espaces de neige vierge et légère... justement ceux qu'affectionnent aussi les skieurs !** Or le dérangement hivernal est l'une des raisons de la raréfaction de ce galliforme dans les Alpes.



Pour que le skieur puisse continuer à skier et que le Tétras puisse subsister, une solution expérimentale a été imaginée : mettre en place des "**étraves**" **légères (piquets bois et cordes)**, bien visibles et facilement contournables par les skieurs et suffisamment vastes pour que l'oiseau ne soit pas dérangé. Ce projet a vu le jour grâce à un financement Natura 2000 et à une collaboration étroite entre la commune de L'Argentière – La Bessée, le Parc national des Ecrins et l'ONF. Un suivi sera effectué pour déterminer si ces petites zones de tranquillité améliorent les chances de survie des Tétras. Pour en savoir plus :



Dessin Alain Hugues

- Page internet du site du Fournel avec la plaquette d'information ci-contre : [clik !](#)
- Site du Parc national des Ecrins : [clik !](#) et [clik !](#)

A VOS AGENDAS !

- Le 6 février 2013** : Partez à la découverte des glaciers souterrains du site du Dévoluy avec Eric Hustache, chargé de mission Natura 2000 du site « Dévoluy-Durbon-Charance-Champsaur », dans l'émission « Des racines et des ailes » qui sera diffusée sur France 3 à 20h45 : [clik !](#)
- Le 20 février 2013** : Réunion des groupes de travail de la ZSC « Rochebrune - Izoard - Vallée de la Cerveyrette » et de la ZPS « Bois des Ayes » pour l'élaboration des chartes Natura 2000.
- Le 21 février 2013** : Réunion des groupes de travail de la ZSC « Haut-Guil - Mont Viso - Valprévère » et ZPS « Vallée du Haut-Guil » pour l'élaboration des chartes Natura 2000.
- Le 25 février 2013** : Comité de pilotage du site « Piolit - Pic de Chabrières ». Mairie de Chorges, 14h00.
- Le 7 mars 2013** : Deuxième rencontre des Présidents de Comités de Pilotage des Hautes-Alpes. Mairie de Chorges.
- Le 12 mars 2013** : Comité de gestion de l'APPB du Marais de Chorges. Mairie de Chorges, 14h00.
- Début avril 2013** : Comités de pilotage des sites queyrassins. Pour toute information, vous pouvez contacter Anne Goussot (chargée de mission ZSC) ou Jean-Baptiste Portier (chargé de mission ZPS).

ZSC Rochebrune - Izoard - Vallée de la Cerveyrette

N° du site : FR9301503

Superficie : 26 701 ha

Altitude : 1400-3325 m



11 communes concernées ([carte](#))
Président du Comité de Pilotage :
 M. Stéphane Barelle, Maire de Cervières
Structure animatrice : PNR du Queyras
Chargée de mission : [Anne Goussot](#)

ZPS Bois des Ayes (incluse dans la ZSC)

N° du site : FR9312021


Superficie : 882 ha ([carte](#))

Altitude : 1757-2779 m

Commune concernée : Villard Saint Pancrace



Présidente du Comité de Pilotage :
 Mme Laurence Fine,
 Maire de Villard Saint Pancrace
Structure animatrice : PNR du Queyras
Chargé de mission : [Jean-Baptiste Portier](#)




Actions réalisées :

- ▶ **Mesures agri-environnementales :**
 - Maintien d'une fauche tardive des prairies d'altitude,
 - Prise en compte d'enjeux environnementaux (Tétras-lyre, zones humides) dans la gestion des estives.
- ▶ Mise en place de **nichoirs** pour les chouettes forestières ;
- ▶ Études et **suivis de la flore et des milieux** naturels rares tels que les bas-marais arctico-alpins ;
- ▶ Journées **d'échanges et de sensibilisation** à destination des **professionnels du tourisme** ;
- ▶ **Animations** grand public ;
- ▶ Lettres d'information... et toute nouvelle plaquette des sites [en ligne ici](#) (à droite).


Pour tout savoir sur ces sites : [cllic !](#) et [cllic !](#)

ANIMATIONS NATURE... BIENTÔT LE PRINTEMPS !



Le 23 mars 2013 : 10^{ème} Nuit de la Chouette sur les ZPS « Bois des Ayes » et « Haut Guil » avec le Parc naturel régional du Queyras et la LPO. Sur le site Haut Guil, sortie sur le terrain puis diaporama-causerie. Site de la Nuit de la Chouette : [cllic !](#)


Du 22 au 26 mai 2013 on fête la nature ! Plusieurs animations se dérouleront sur les sites Natura 2000 des Hautes-Alpes. Toutes les informations seront disponibles [ici](#) et sur le [site Natura 05](#). Sont déjà au programme le 22 mai : une **sortie ornithologique sur le marais de Charges** suivie d'une présentation en salle sur le baguage scientifique avec Roger Garcin et une soirée film-débat avec le Parc naturel régional du Queyras sur les **Vautours fauves**, avec l'association « Vautours en Baronnies ».



Natura 2000 auprès des écoles

Les écoles de La Grave et Villard d'Arène vont profiter d'animations Natura 2000 réalisées en partenariat avec la Maison de la Nature des Hautes-Alpes en mai et juin prochains. Pour chaque classe, une thématique de « travail » particulière : la découverte du monde des fleurs et des insectes pour les maternelles et CP, l'observation de la vie des rapaces pour les CE1/CE2, la biodiversité en forêt pour les CM1/CM2. Après une intervention de sensibilisation en classe, les enfants pourront découvrir sur le terrain les richesses biologiques des milieux. Pour en savoir plus, vous pouvez contacter [Maryline Pomard](#), animatrice du site.

EN KIOSQUE



La collection des plaquettes « sites » s'étoffe !

Après la parution des plaquettes « Rochebrune-Izoard-Vallée de la Cerveyrette », « Vallon des Bans-Vallée du Fournel » et « Piolit-Pic de Chabrières », 3 nouvelles éditions : « **Marais de Manteyer** », « **Plateau d'Emparis-Goléon** » et « **Haut Guil-Mont Viso-Valprévèyre** ». Elles sont disponibles en ligne sur les pages des sites concernés ! Sont en cours de conception (sortie prévue pour l'été prochain), « Dévoluy-Durbon-Charance-Champsaur », « Steppique durancien et queyrassin », « Buëch » et « Bois de Morgon-Forêt de Boscodon-Bragousse ».

Les lettres info-sites

La lettre du site Piolit - Aiguilles de Chabrières : [à télécharger ici !](#)

Les comptes-rendus des groupes de travail

Charte Buëch : [à télécharger ici !](#)
 Charte ZPS Marais de Manteyer : [à télécharger ici !](#)

Un nouvel animateur pour la Durance

Les sites (ZPS et ZSC) de la Durance (16 000 ha, 5 départements, 2 régions...) sont désormais en animation et un nouveau chargé de mission vient d'être recruté par le SMAVD pour mener à bien cette vaste tâche !
Donc pour tous renseignements sur ces sites, vous pouvez contacter François Boca : francois.boca@SMAVD.org (tél : 04 90 59 48 58). Et pour en savoir plus sur les sites Durance : [clic !](#) et [clic !](#)

CONTACT

Et d'ici la prochaine lettre d'infos, suivez l'actualité Natura 2000 des Hautes-Alpes sur :

<http://hautes-alpes.n2000.fr>

Pour vous abonner à cette lettre d'information :

agnes.vivat@gmail.com