




## Statut des habitats du site

Cette cartographie se base sur des données d'inventaire différenciées entre Moyenne et Basse Durance :

- En Moyenne Durance, les données proviennent des inventaires réalisés par le Conservatoire Botanique National Alpin (CBNA) en 1999, 2000 et 2003 ;
- En Basse Durance, les inventaires ont été réalisés en 2008-2009 par H Gomila et J Barret

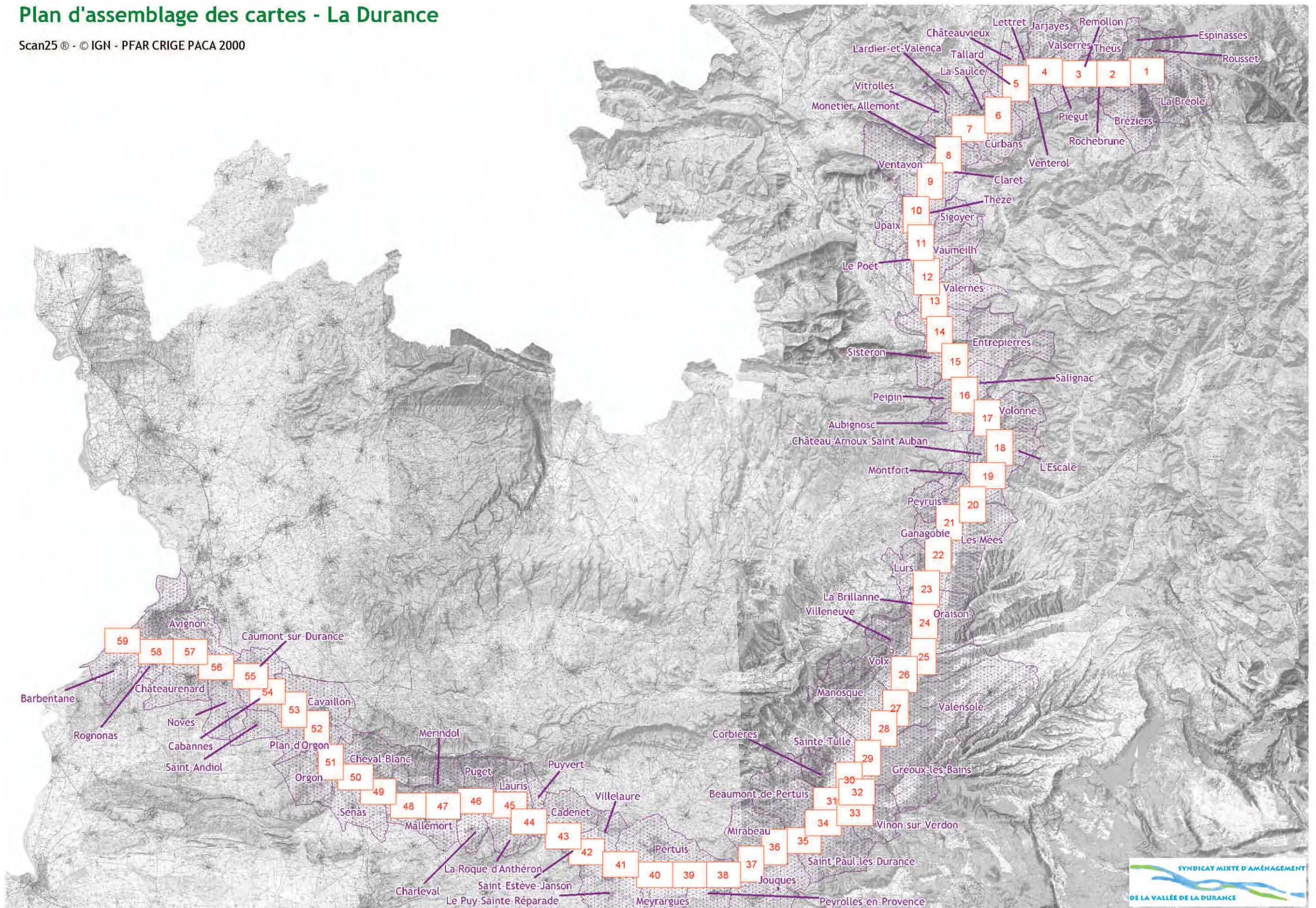
Par ailleurs, il faut souligner que la dynamique de la rivière modifie sans cesse les mosaïques d'habitats. Cette cartographie n'est donc aujourd'hui plus la représentation de la réalité dans le lit de la Durance. Si elle permet de réaliser une typologie des habitats présents, de leurs proportions et de leurs imbrications, il ne faudrait en aucun cas l'interpréter comme un « état zéro », qui n'a pas de sens pour un hydrosystème dynamique comme la Durance.

### Statut des habitats du site FR9301589 - La Durance

-  Habitats communautaires prioritaires
-  Habitats communautaires
-  Habitats non-communautaires

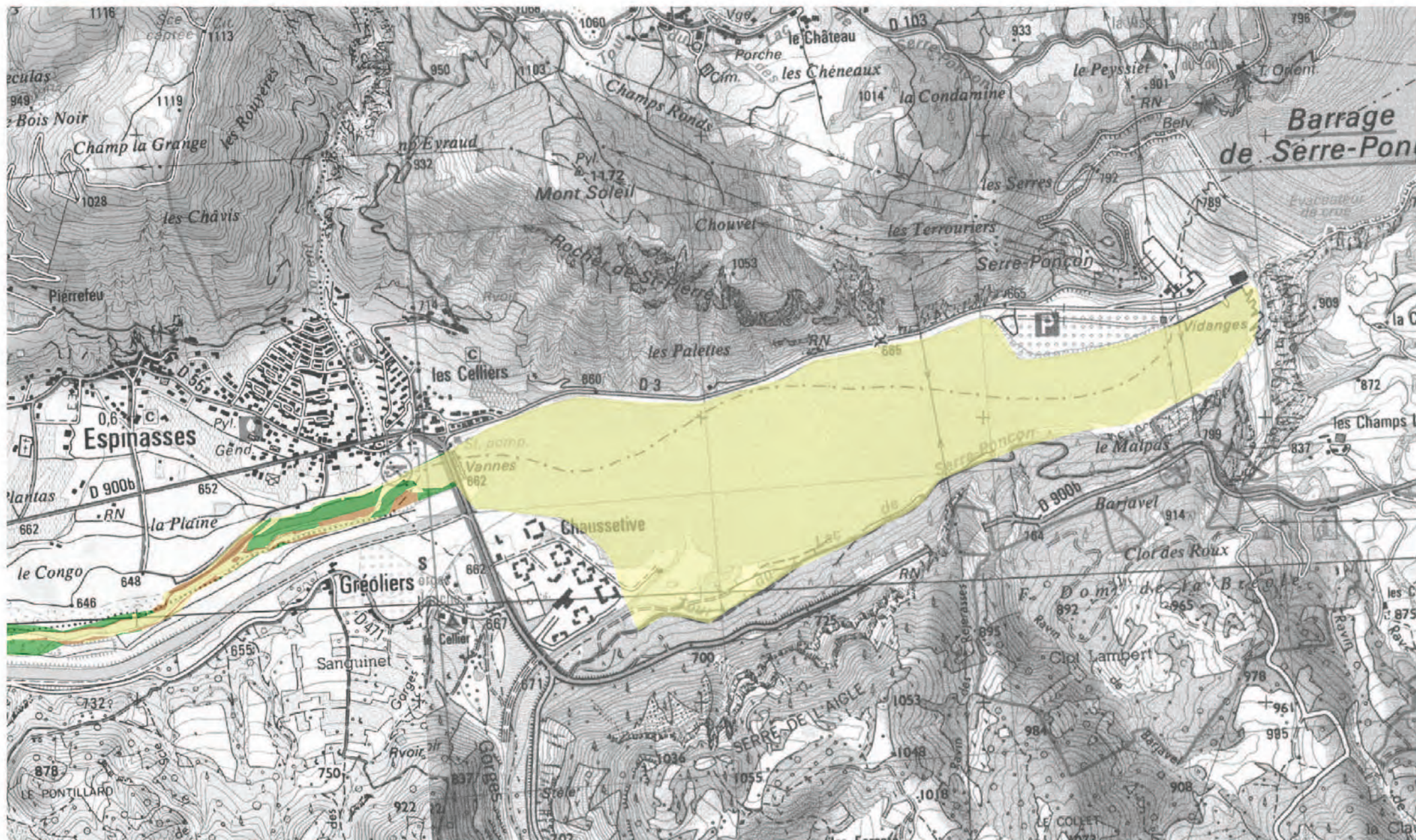
# Plan d'assemblage des cartes - La Durance

Scan25® - © IGN - PFAF CRIGE PACA 2000



# Statuts des habitats du site FR9301589 - La Durance

Echelle : 1/12 500° Planche 1 / 59



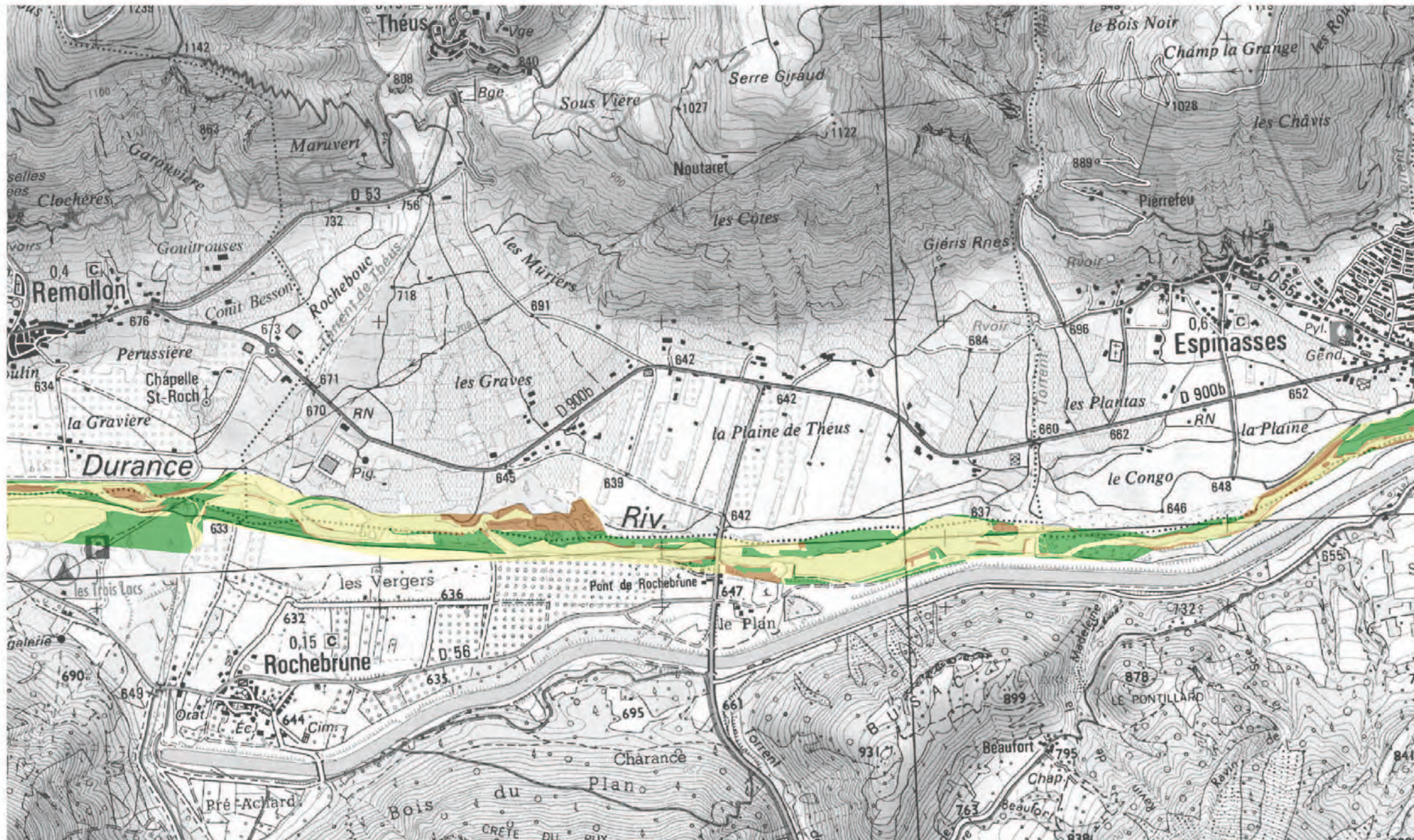
Scan25® - © IGN - PFAR CRIGE PACA 2000

Source : H. GOMILA, J. BARRET - 2009 Cartographie : E. LAURIOL / G. CHAPTAL (SMAVD)

Données d'inventaire du Conservatoire Botanique National Alpin (CBNA) datant de 1999, 2000 et 2003

# Statuts des habitats du site FR9301589 - La Durance

Echelle : 1/12 500° Planche 2 / 59



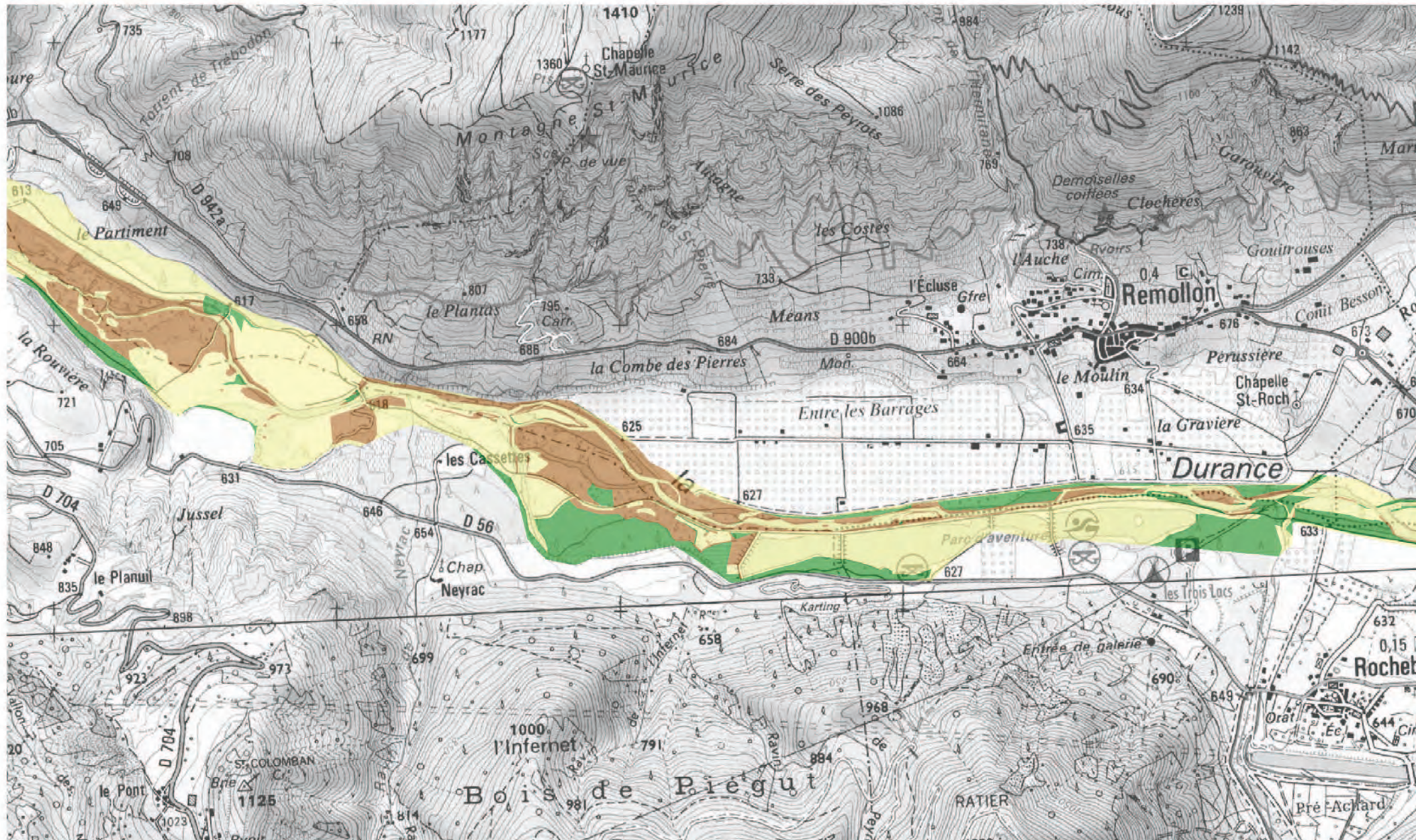
Scan25 © - © IGN - PFAIR CRIGE PACA 2000

Source : H. GOMILA, J. BARRET - 2009 Cartographie : E. LAURIOL / G. CHAPTAL (SMAVD)

Données d'inventaire du Conservatoire Botanique National Alpin (CBNA) datant de 1999, 2000 et 2003

# Statuts des habitats du site FR9301589 - La Durance

Echelle : 1/12 500° Planche 3 / 59



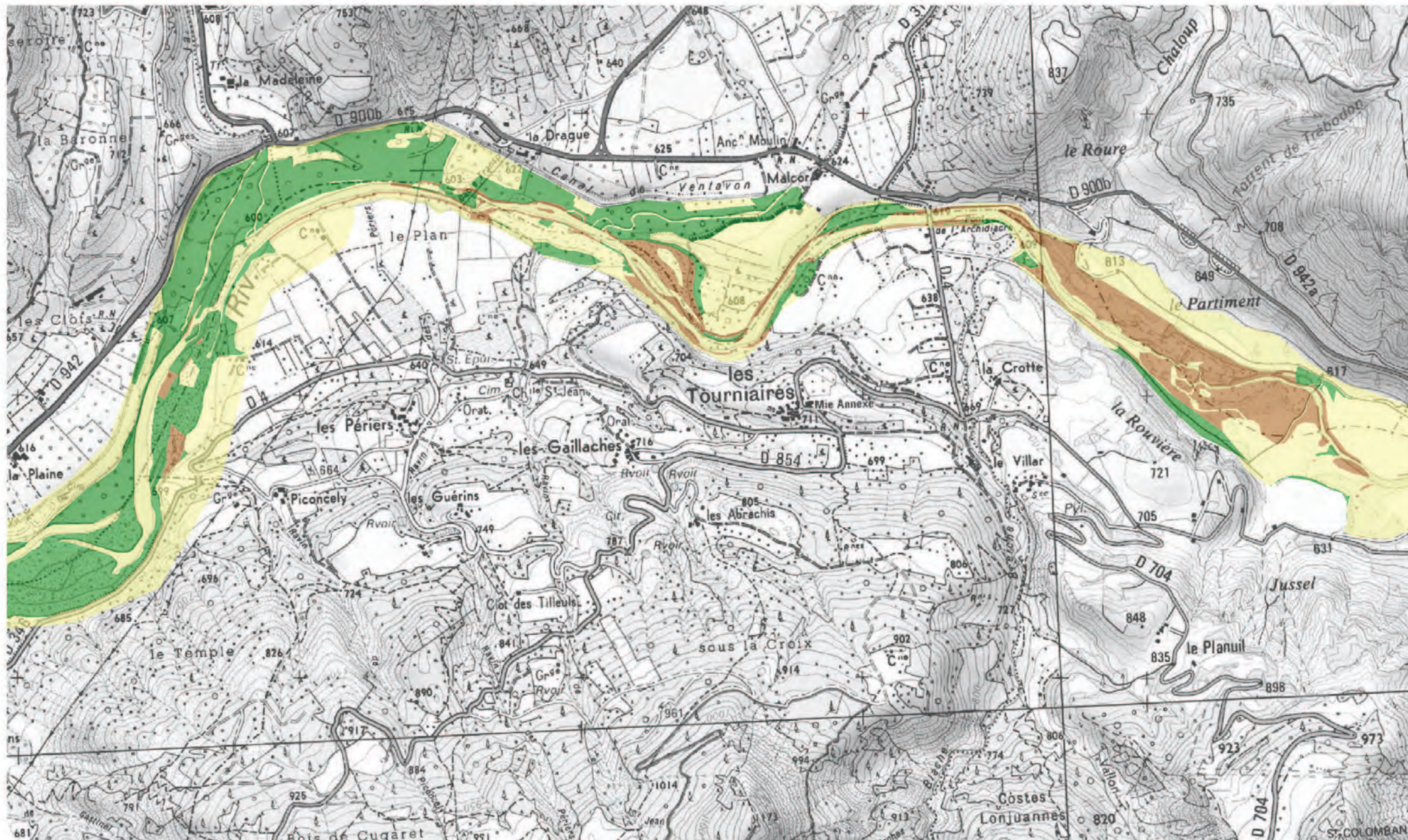
Scan25 © - © IGN - PFAR CRIGE PACA 2000

Source : H. GOMILA, J. BARRET - 2009 Cartographie : E. LAURIOL / G. CHAPTAL (SMAVD)

Données d'inventaire du Conservatoire Botanique National Alpin (CBNA) datant de 1999, 2000 et 2003

# Statuts des habitats du site FR9301589 - La Durance

Echelle : 1/12 500° Planche 4 / 59



Scan25 © - © IGN - PFAR CRIGE PACA 2000

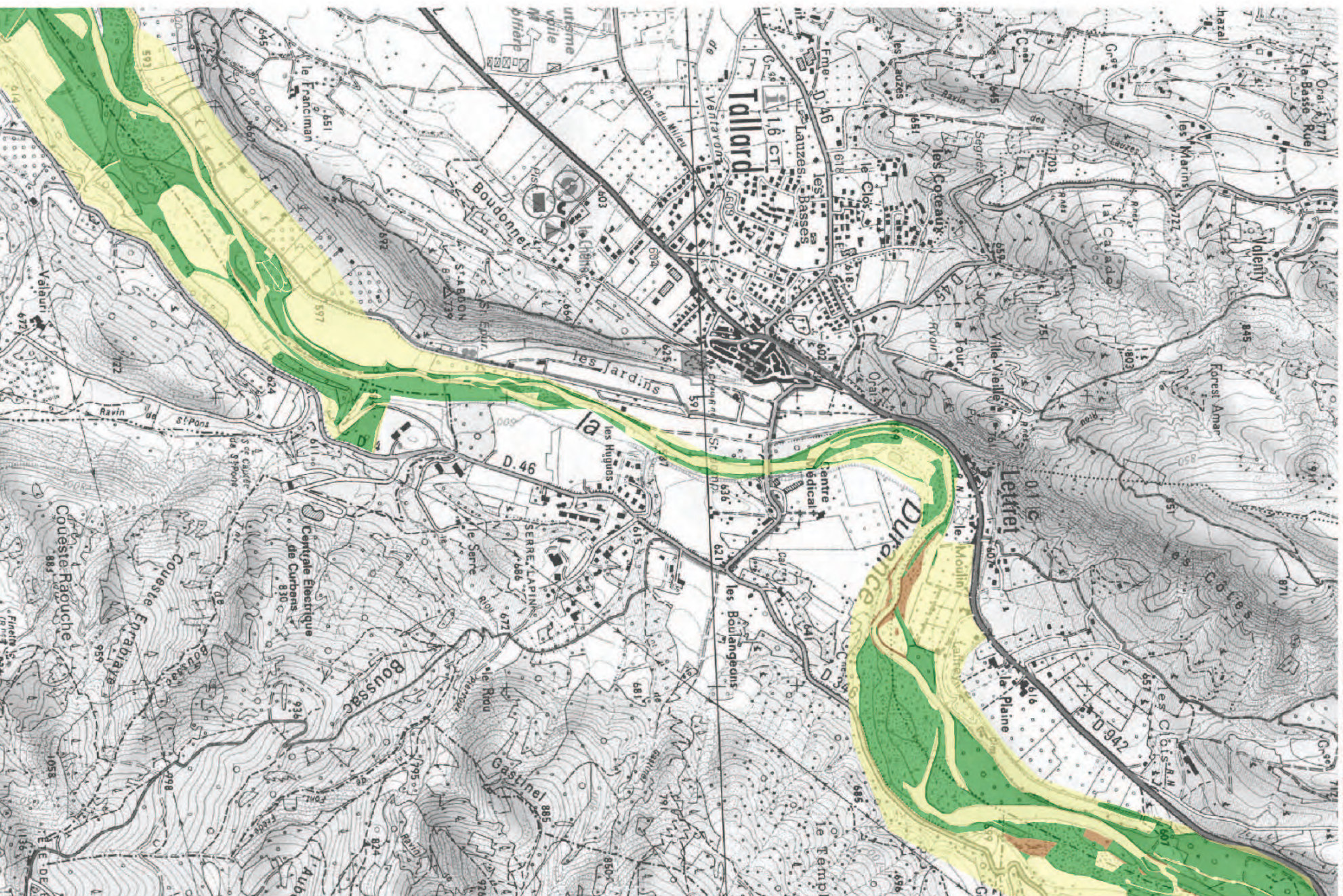
Source : H. GOMILA, J. BARRET - 2009 Cartographie : E. LAURIOL / G. CHAPTAL (SMAVD)

Données d'inventaire du Conservatoire Botanique National Alpin (CBNA) datant de 1999, 2000 et 2003

# Statuts des habitats du site FR9301589 - La Durance

Echelle : 1/12 500<sup>e</sup> Planche 5 / 59

Scanz25 © - © IGN - P-FAR CRIGE PACA 2000



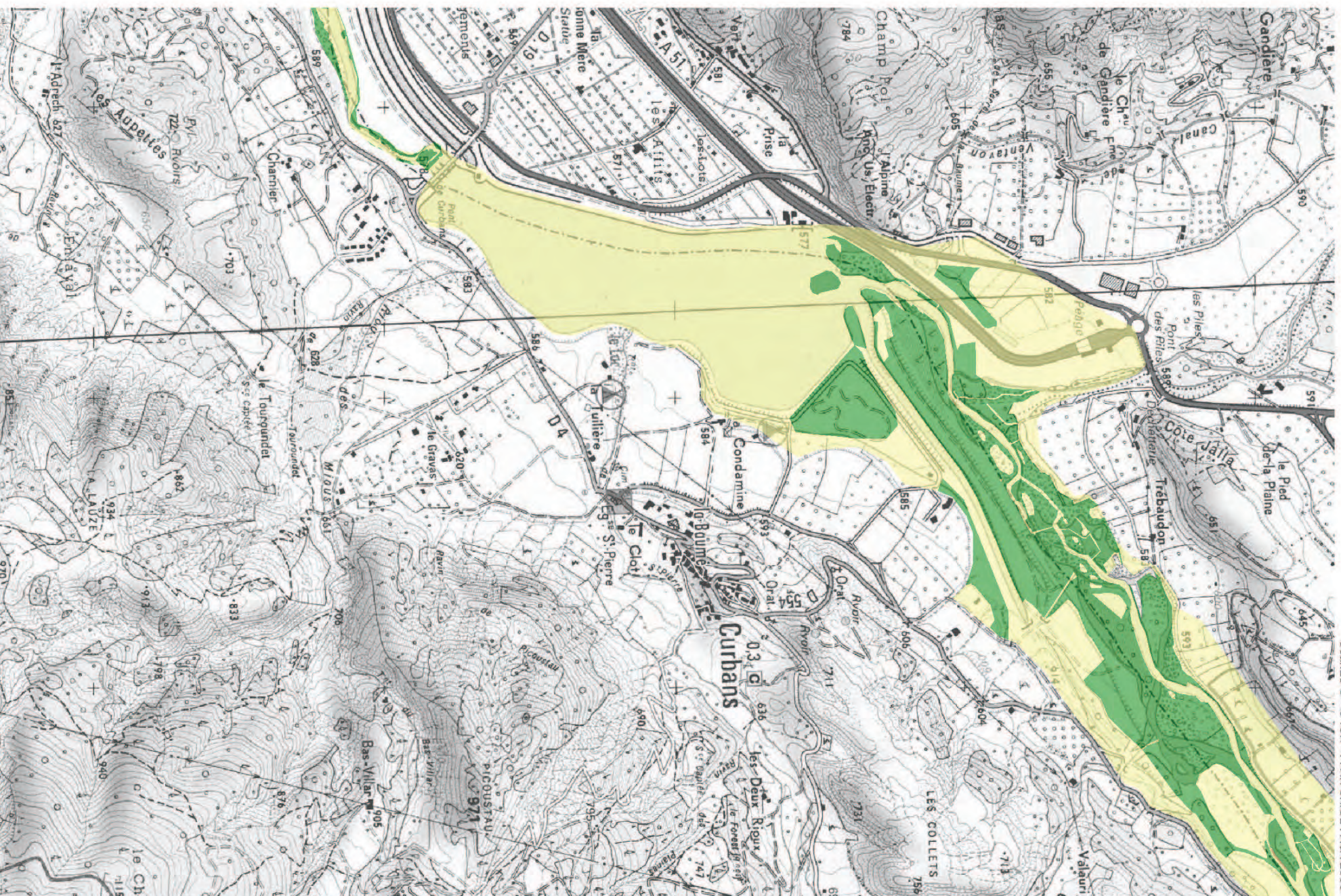
Source : H. GOMILA, J. BARRET - 2009 Cartographie : E. LAURIOL / G. CHAPTAL (SMAVD)

Données d'inventaire du Conservatoire Botanique National Alpin (CBNA) datant de 1999, 2000 et 2003

# Statuts des habitats du site FR9301589 - La Durance

Echelle : 1/12 500<sup>e</sup> Planche 6 / 59

Scans25 © - © IGN - P-FAR CRIGE PACA 2000



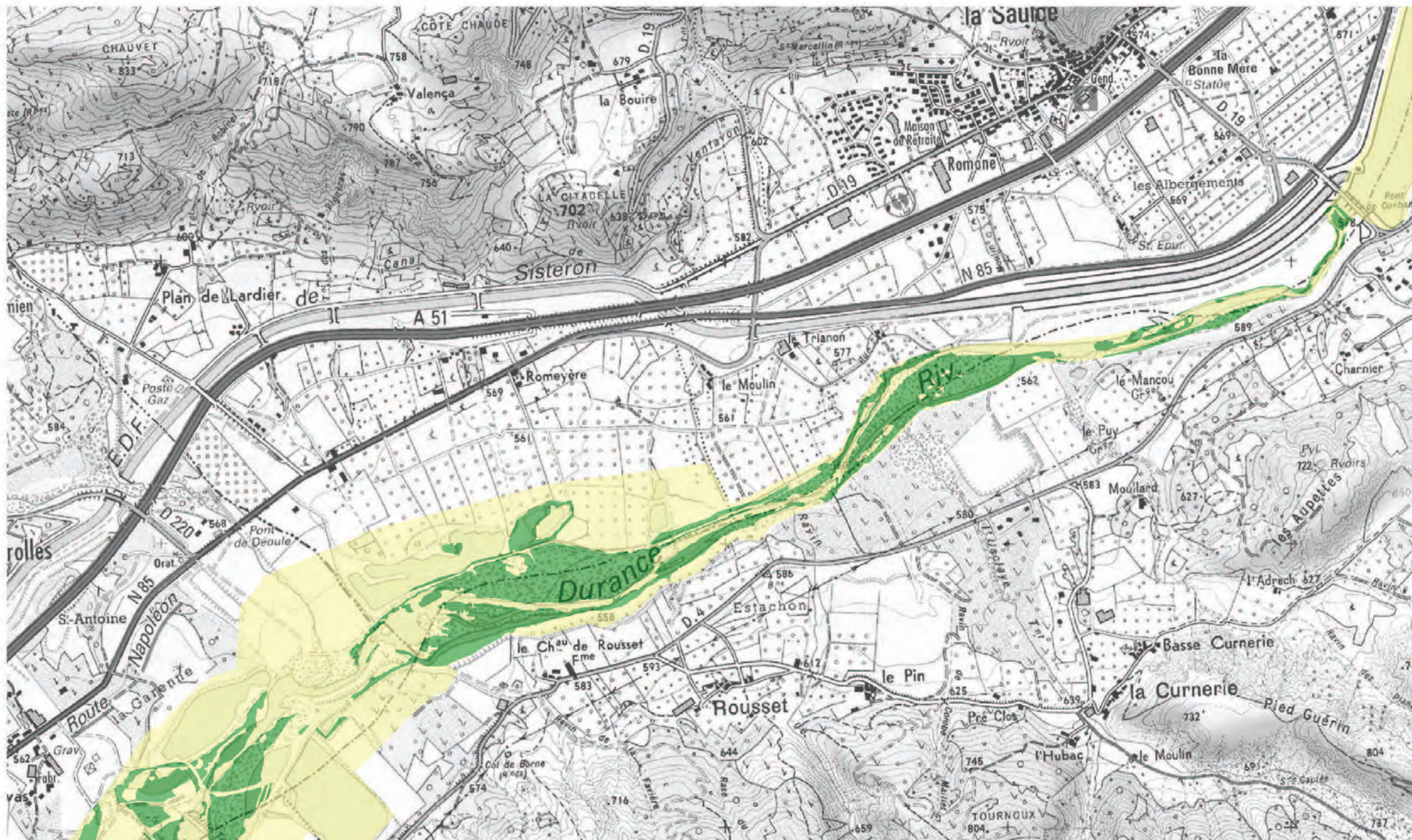
Source : H. GOMILA, J. BARRÉ - 2009 Cartographie : E. LAURIOL / G. CHAPTAL (SMAVD)

Données d'inventaire du Conservatoire Botanique National Alpin (CBNA) datant de 1999, 2000 et 2003



# Statuts des habitats du site FR9301589 - La Durance

Echelle : 1/12 500<sup>°</sup> Planche 7 / 59



Scan25 © - © IGN - PFAF CRIGE PACA 2000

Source : H. GOMILA, J. BARRET - 2009 Cartographie : E. LAURIOL / G. CHAPTAL (SMAVD)

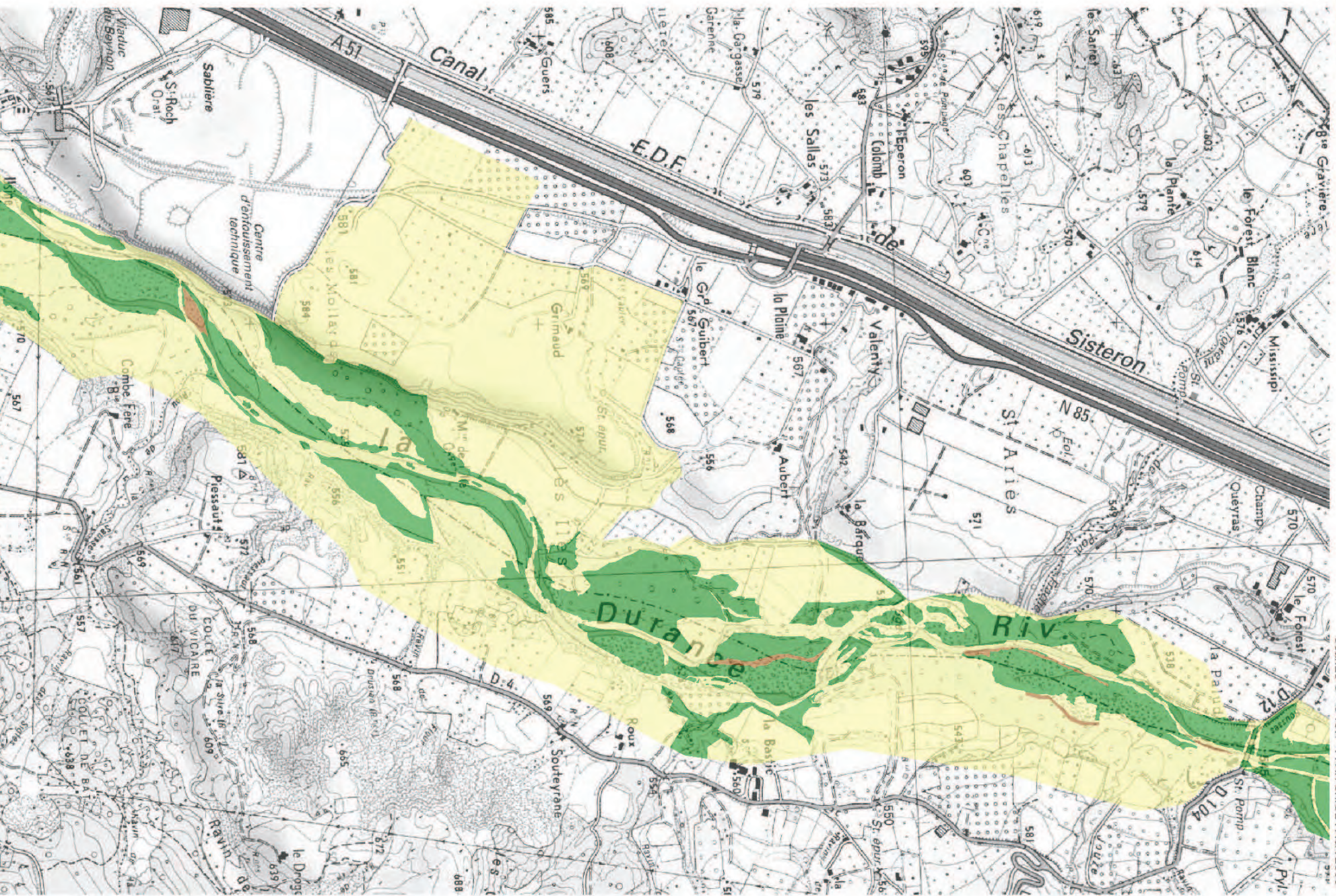
Données d'inventaire du Conservatoire Botanique National Alpin (CBNA) datant de 1999, 2000 et 2003



# Statuts des habitats du site FR9301589 - La Durance

Echelle : 1/12 500° Planche 9 / 59

Scans25 © - © IGN - P-FAR CRIGE PACA 2000



Source : H. GOMILA, J. BARRÉ - 2009 Cartographie : E. LAURIOL / G. CHAPTAL (SMAVD)

Données d'inventaire du Conservatoire National Alpin (CBNA) datant de 1999, 2000 et 2003

# Statuts des habitats du site FR9301589 - La Durance

Echelle : 1/12 500° Planche 10 / 59

Scans25 © - © IGN - P-FAR CRIGE PACA 2000



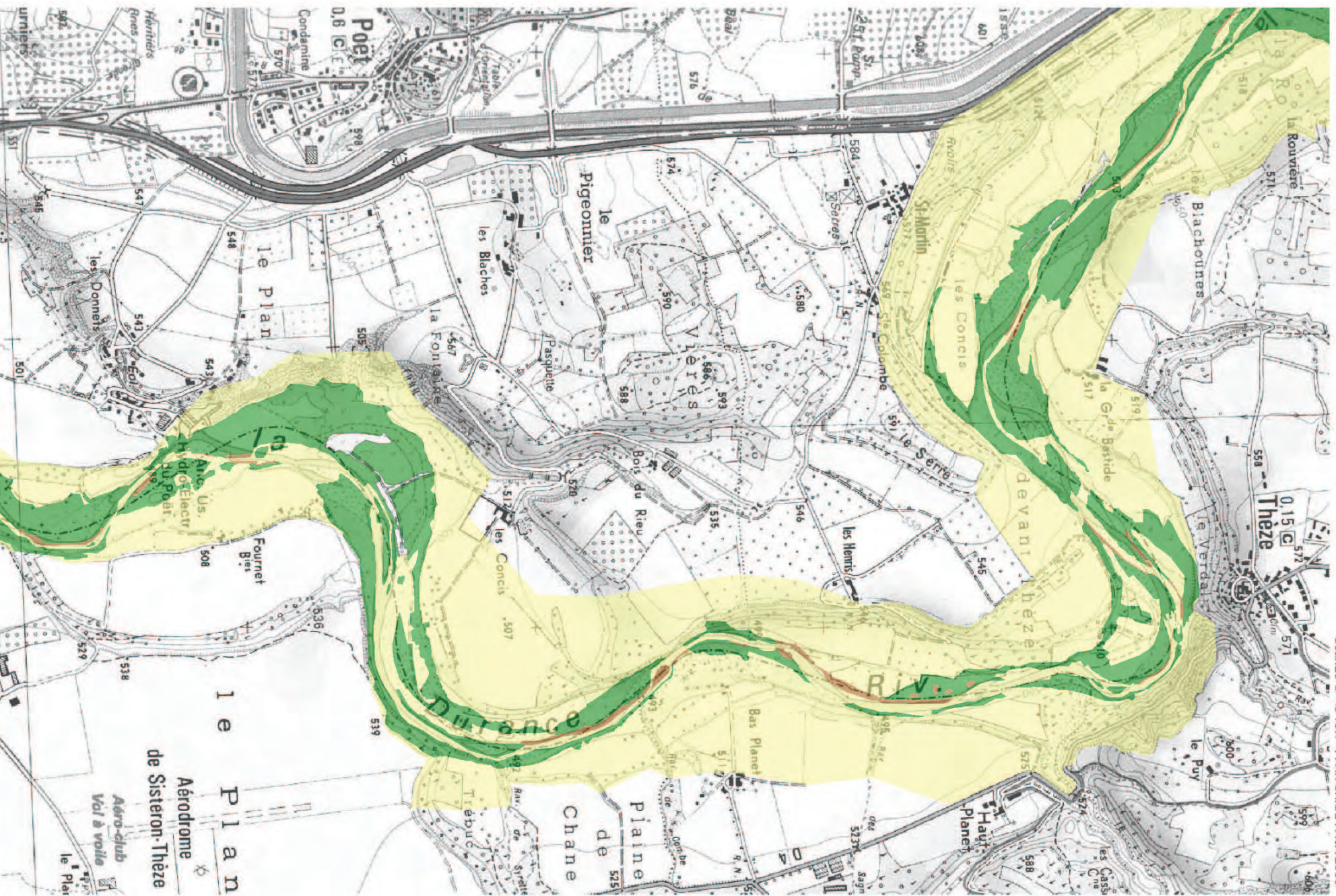
Source : H. GOMILA, J. BARRET - 2009 Cartographie : E. LAURIOL / G. CHAPTAL (SMAVD)

Données d'inventaire du Conservatoire Botanique National Alpin (CBNA) datant de 1999, 2000 et 2003

# Statuts des habitats du site FR9301589 - La Durance

Echelle : 1/12 500° Planche 11 / 59

Scanz25 © - © IGN - P-FAR CRIGE PACA 2000



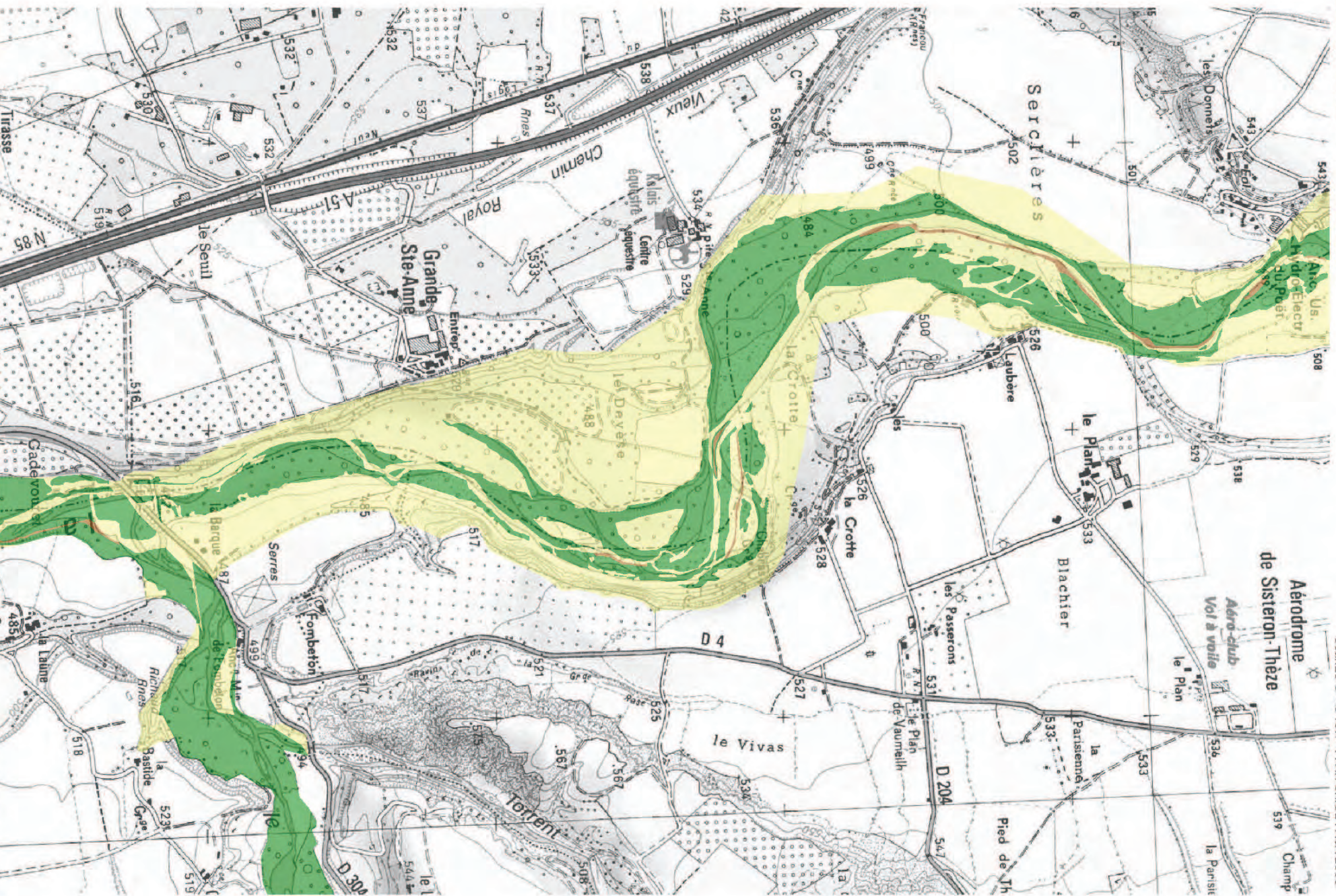
Source : H. GOMILA, J. BARRÉ - 2009 Cartographie : E. LAURIOL / G. CHAPTAL (SMAVD)

Données d'inventaire du Conservatoire National Alpin (CBNA) datant de 1999, 2000 et 2003

# Statuts des habitats du site FR9301589 - La Durance

Echelle : 1/12 500<sup>e</sup> Planche 12 / 59

Scanz25 © - © IGN - P-FAR CRIGE PACA 2000



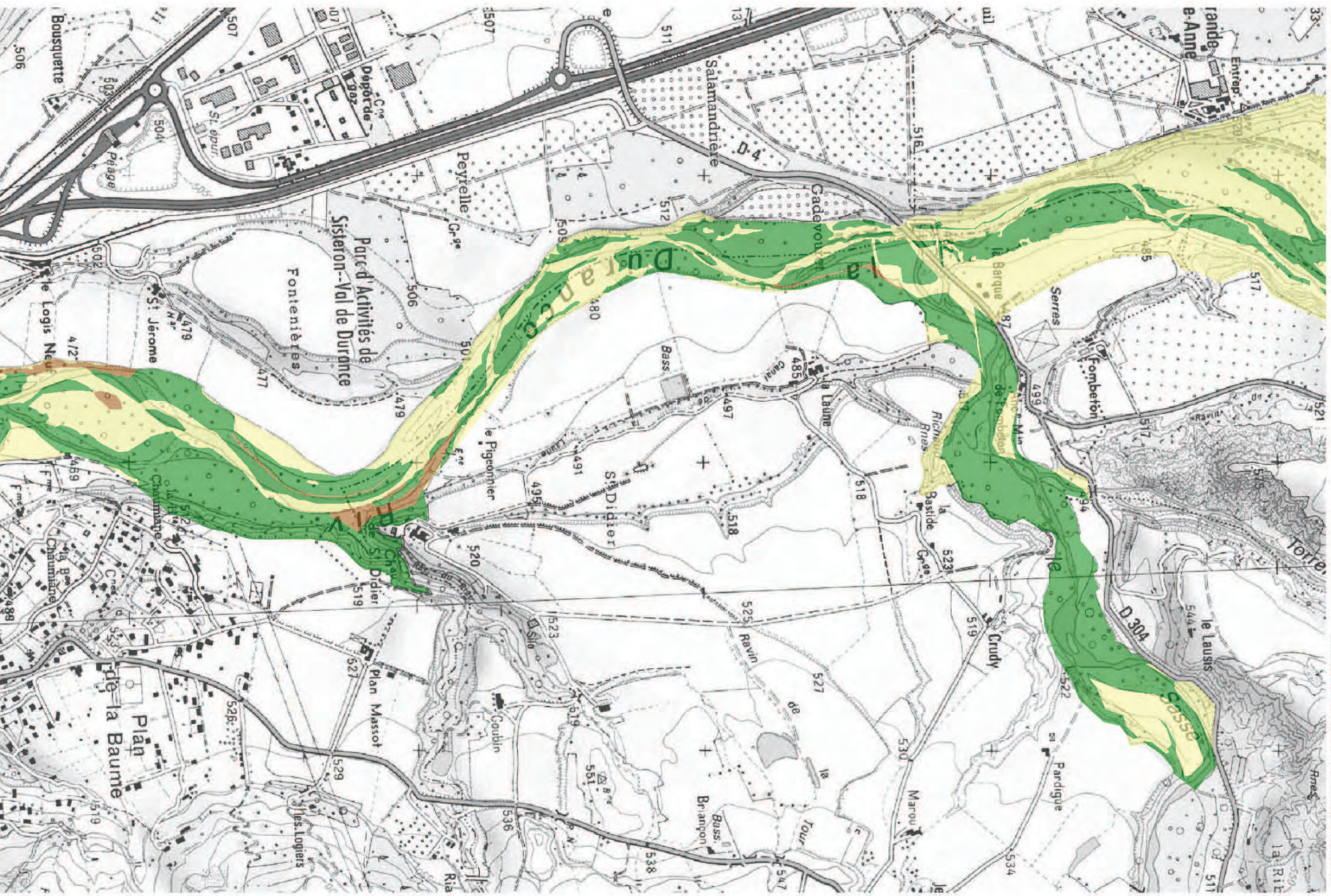
Source : H. GOMILA, J. BARRET - 2009 Cartographie : E. LAURIOL / G. CHAPTAL (SMAVD)

Données d'inventaire du Conservatoire Botanique National Alpin (CBNA) datant de 1999, 2000 et 2003

# Statuts des habitats du site FR9301589 - La Durance

Echelle : 1/12 500° Planche 13 / 59

Scans25 © - © IGN - P-FAR CRIGE PACA 2000



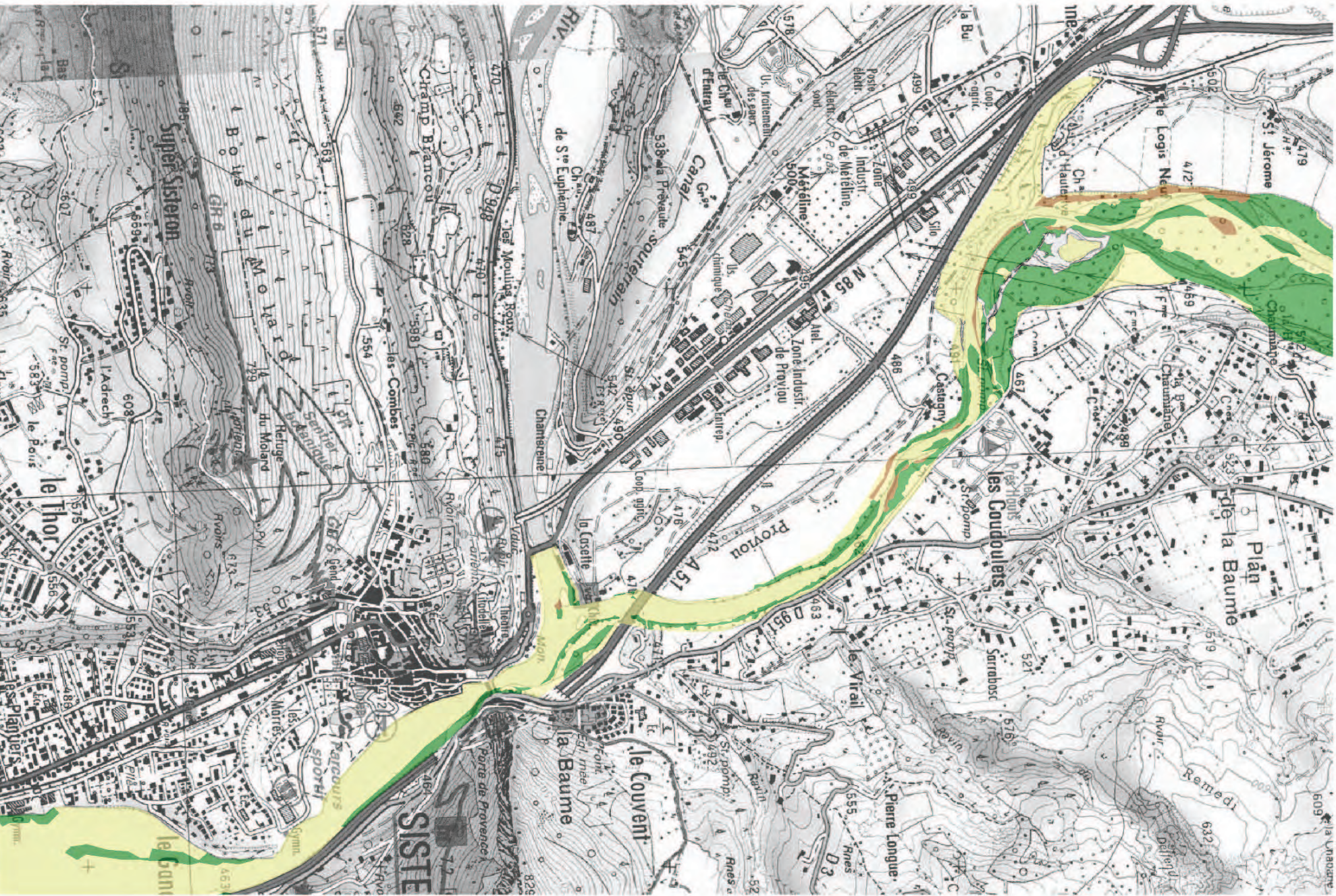
Source : H. GOMILA, J. BARRÉT - 2009 Cartographie : E. LAURIOL / G. CHAPTAL (SMAVD)

Données d'inventaire du Conservatoire Botanique National Alpin (CBNA) datant de 1999, 2000 et 2003

# Statuts des habitats du site FR9301589 - La Durance

Echelle : 1/12 500° Planche 14 / 59

Scans25 © - © IGN - P-FAR CRIGE PACA 2000



Source : H. GOMILA, J. BARRET - 2009 Cartographie : E. LAURIOL / G. CHAPTAL (SMAVD)

Données d'inventaire du Conservatoire Botanique National Alpin (CBNA) datant de 1999, 2000 et 2003



# Statuts des habitats du site FR9301589 - La Durance

Echelle : 1/12 500° Planche 15 / 59

Scans25 © - © IGN - P-FAR CRIGE PACA 2000



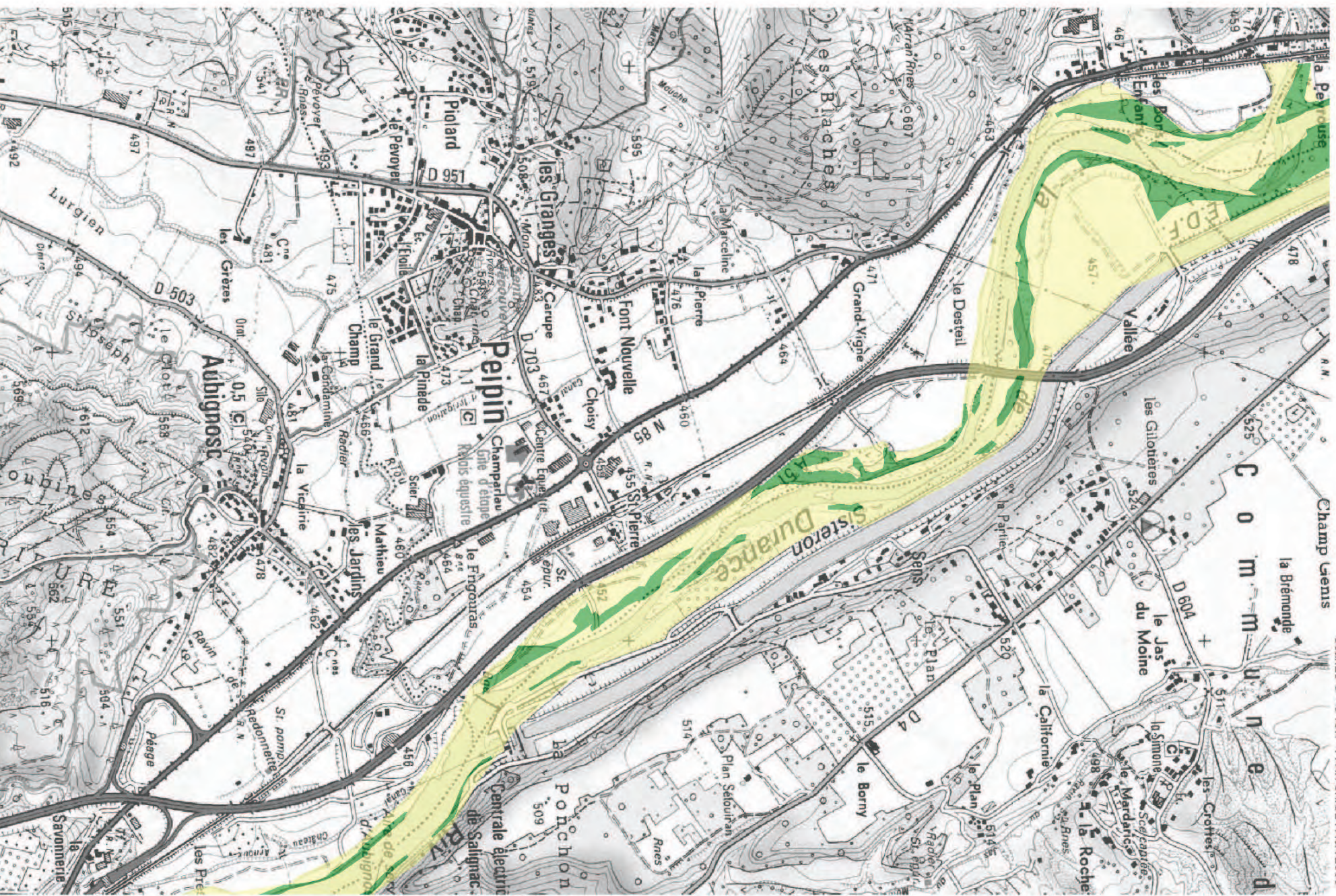
Source : H. GOMILA, J. BARRET - 2009 Cartographie : E. LAURIOL / G. CHAPTAL (SMAVD)

Données d'inventaire du Conservatoire Botanique National Alpin (CBNA) datant de 1999, 2000 et 2003

# Statuts des habitats du site FR9301589 - La Durance

Echelle : 1/12 500° Planche 16 / 59

Scans25 © - © IGN - P-FAR CRIGE PACA 2000



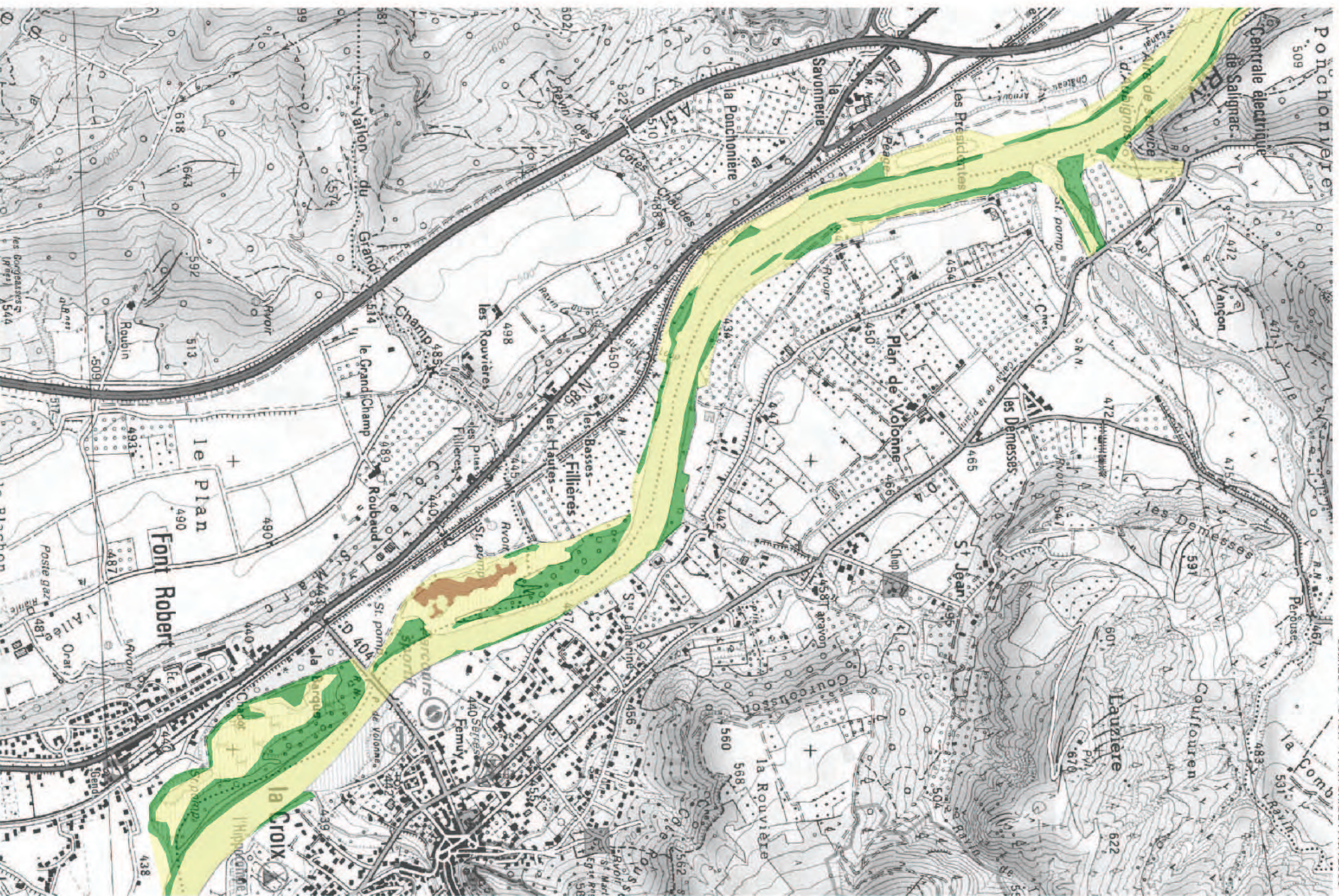
Source : H. GOMILA, J. BARRÉ - 2009 Cartographie : E. LAURIOL / G. CHAPTAL (SMAVD)

Données d'inventaire du Conservatoire Botanique National Alpin (CBNA) datant de 1999, 2000 et 2003

# Statuts des habitats du site FR9301589 - La Durance

Echelle : 1/12 500° Planche 17 / 59

Scanz5 © - © IGN - P-FAR CRIGE PACA 2000



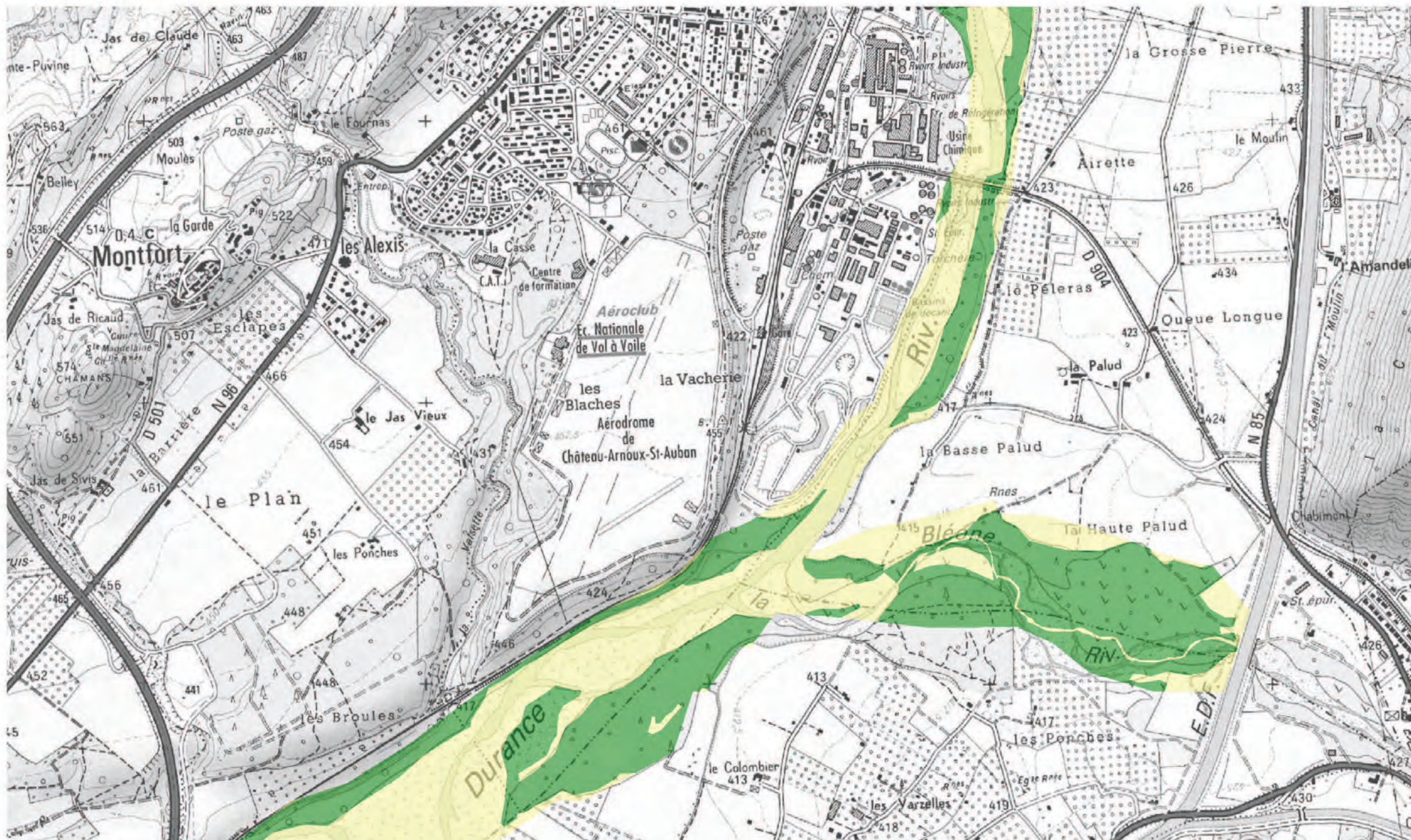
Source : H. GOMILA, J. BARRÉ - 2009 Cartographie : E. LAURIOL / G. CHAPTAL (SMAVD)

Données d'inventaire du Conservatoire Botanique National Alpin (CBNA) datant de 1999, 2000 et 2003



# Statuts des habitats du site FR9301589 - La Durance

Echelle : 1/12 500<sup>°</sup> Planche 19 / 59



Scan25 © - © IGN - PFAF CRIGE PACA 2000

Source : H. GOMILA, J. BARRET - 2009 Cartographie : E. LAURIOL / G. CHAPTAL (SMAVD)

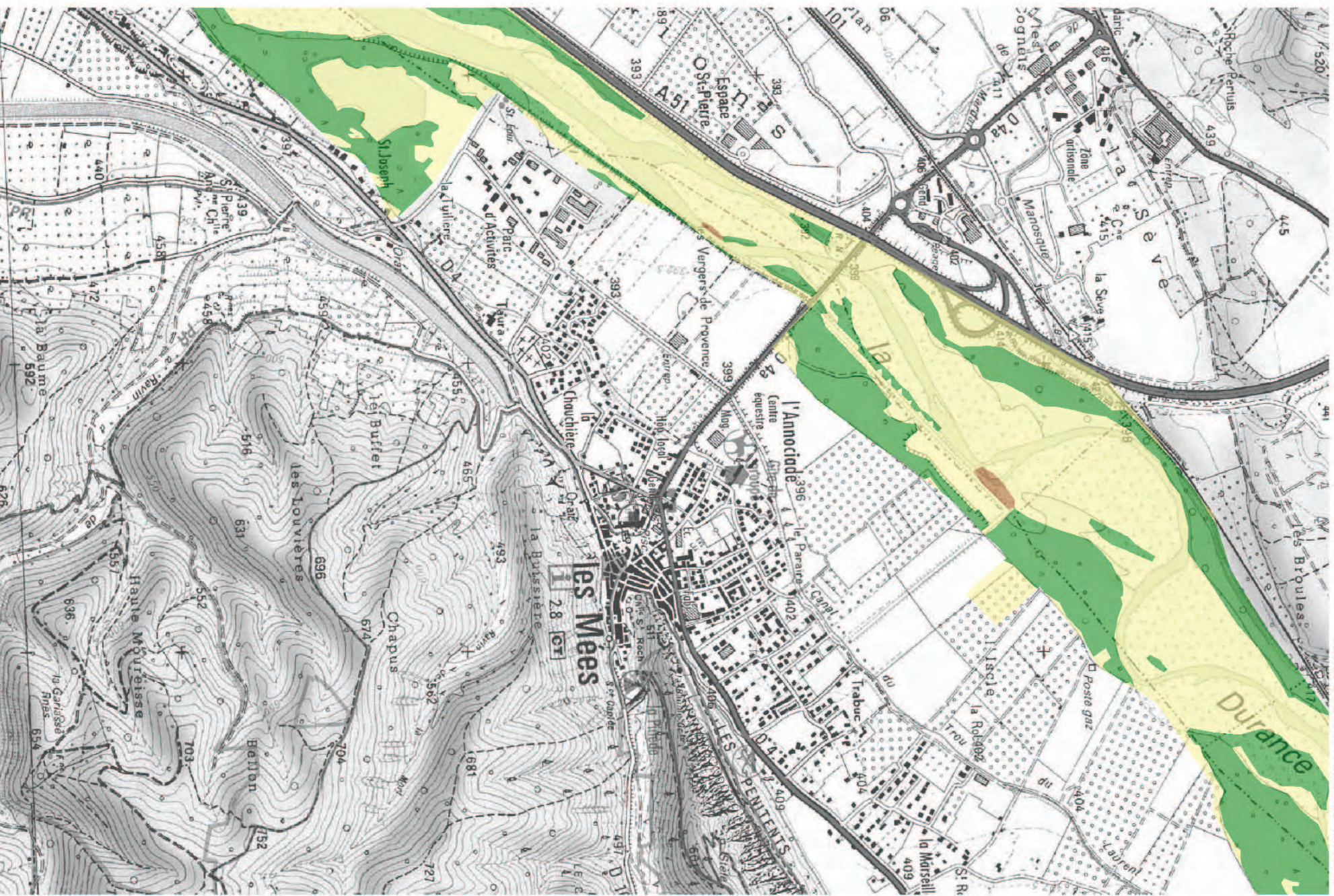
Données d'inventaire du Conservatoire Botanique National Alpin (CBNA) datant de 1999, 2000 et 2003

# Statuts des habitats du site FR9301589 - La Durance

Echelle : 1/12 500°

Planche 20 / 59

Scan25 © - © IGN - P-FAR CRIGE PACA 2000



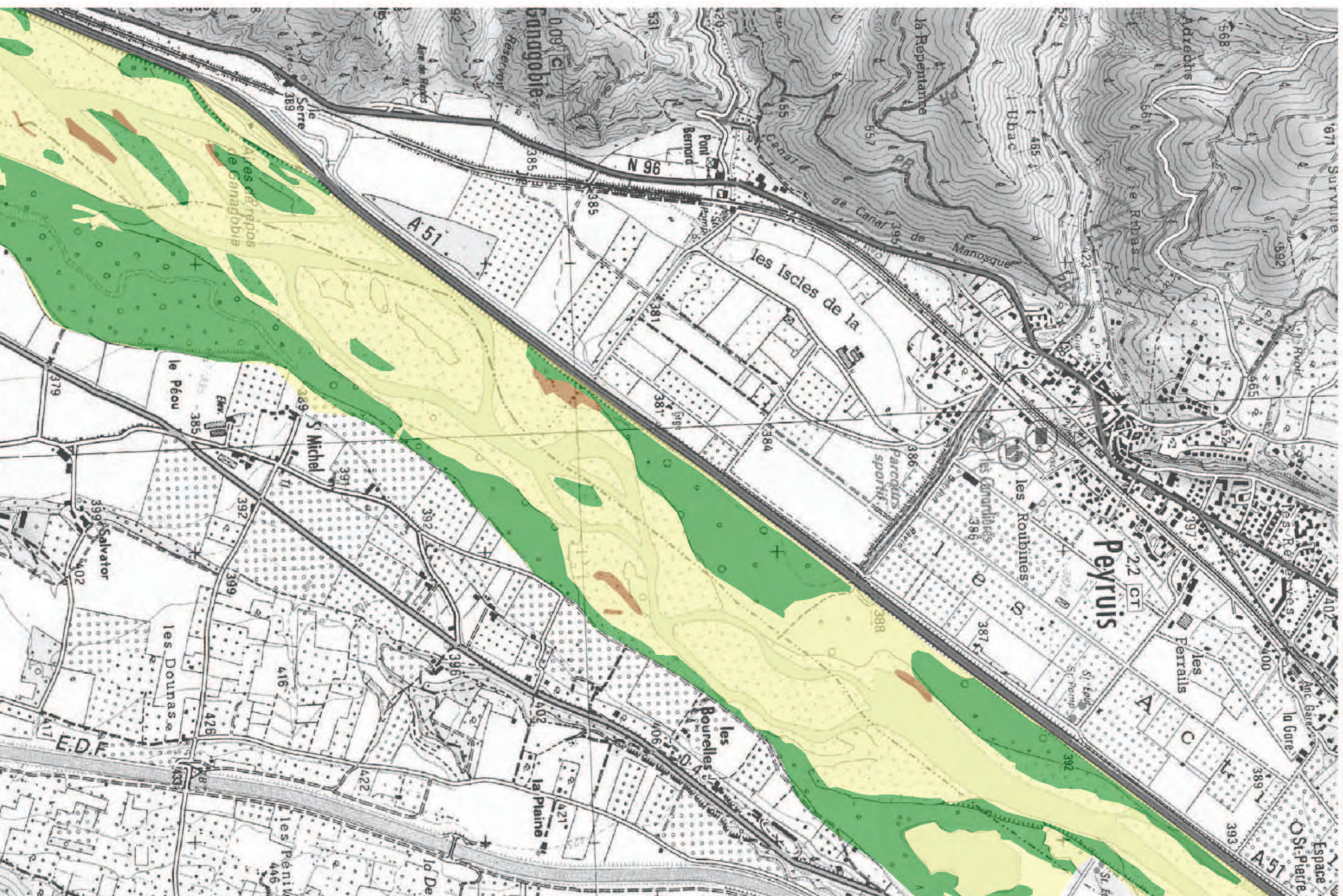
Source : H. GOMILA, J. BARRET - 2009 Cartographie : E. LAURIOL / G. CHAPTAL (SMAVD)

Données d'inventaire du Conservatoire Botanique National Alpin (CBNA) datant de 1999, 2000 et 2003

# Statuts des habitats du site FR9301589 - La Durance

Echelle : 1/12 500° Planche 21 / 59

Scans25 © - © IGN - P-FAR CRIGE PACA 2000



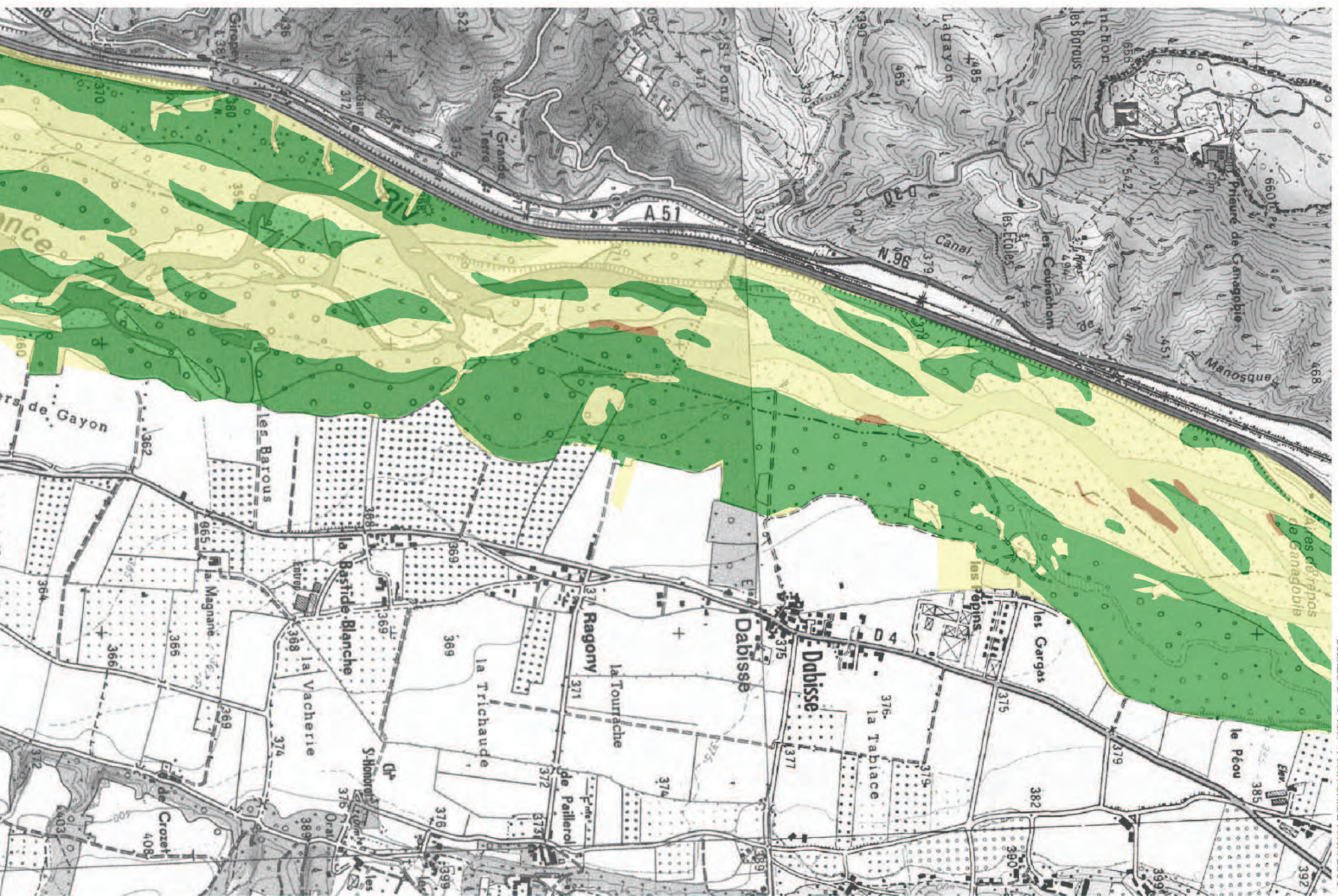
Source : H. GOMILA, J. BARRÉ - 2009 Cartographie : E. LAURIOL / G. CHAPTAL (SMAVD)

Données d'inventaire du Conservatoire Botanique National Alpin (CBNA) datant de 1999, 2000 et 2003

# Statuts des habitats du site FR9301589 - La Durance

Echelle : 1/12 500<sup>e</sup> Planche 22 / 59

Scans25 © - © IGN - P-FAR CRIGE PACA 2000



Source : H. GOMILA, J. BARRET - 2009 Cartographie : E. LAURIOL / G. CHAPTAL (SMAVD)

Données d'inventaire du Conservatoire Botanique National Alpin (CBNA) datant de 1999, 2000 et 2003



# Statuts des habitats du site FR9301589 - La Durance

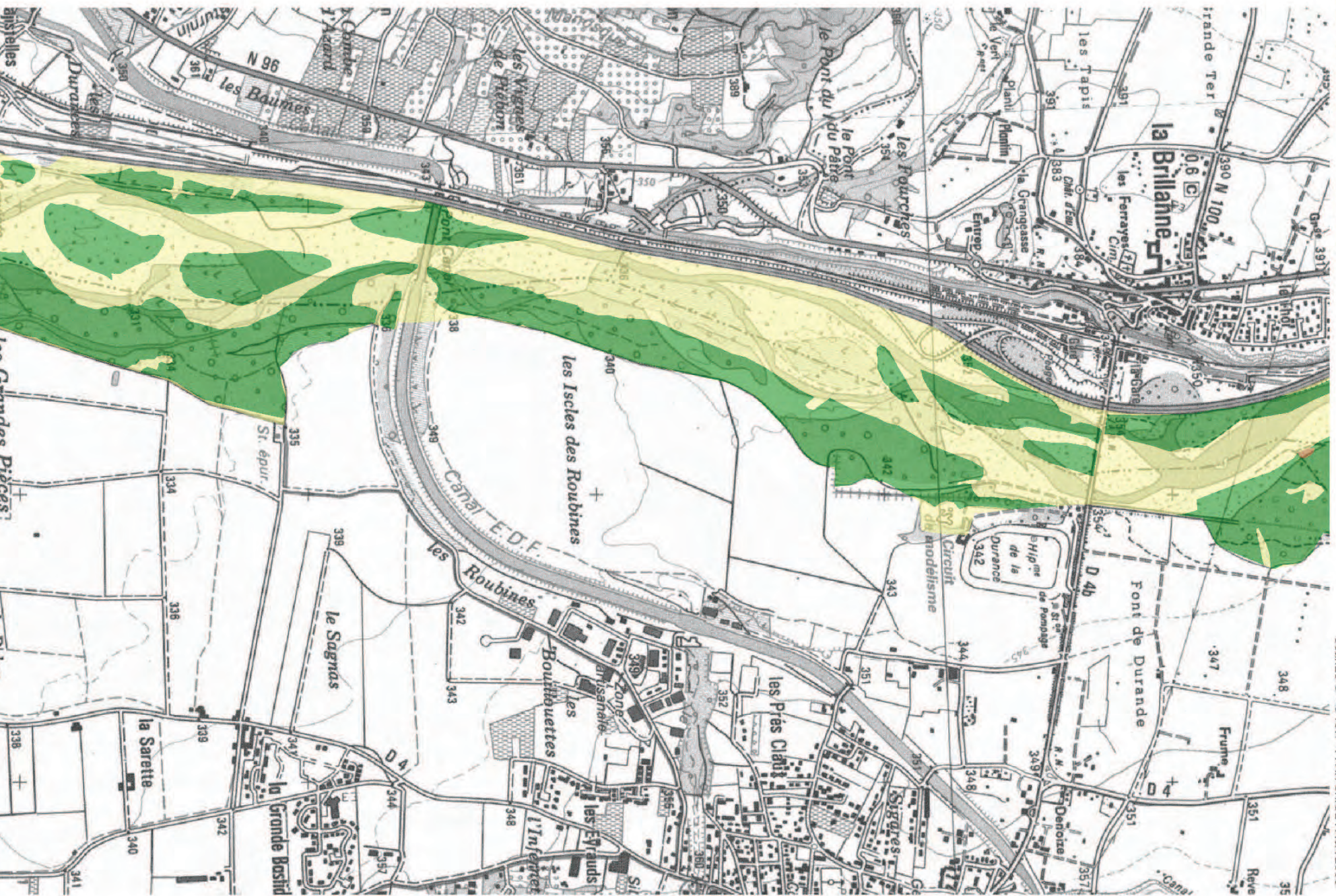
Echelle : 1/12 500° Planche 23 / 59

Scanz25 © - © IGN - P-FAR CRIGE PACA 2000



Source : H. GOMILA, J. BARRÉ - 2009 Cartographie : E. LAURIOL / G. CHAPTAL (SMAVD)

Données d'inventaire du Conservatoire Botanique National Alpin (CBNA) datant de 1999, 2000 et 2003



Source : H. GOMILA, J. BARRET - 2009 Cartographie : E. LAURIOL / G. CHAPTAL (SMAVD)

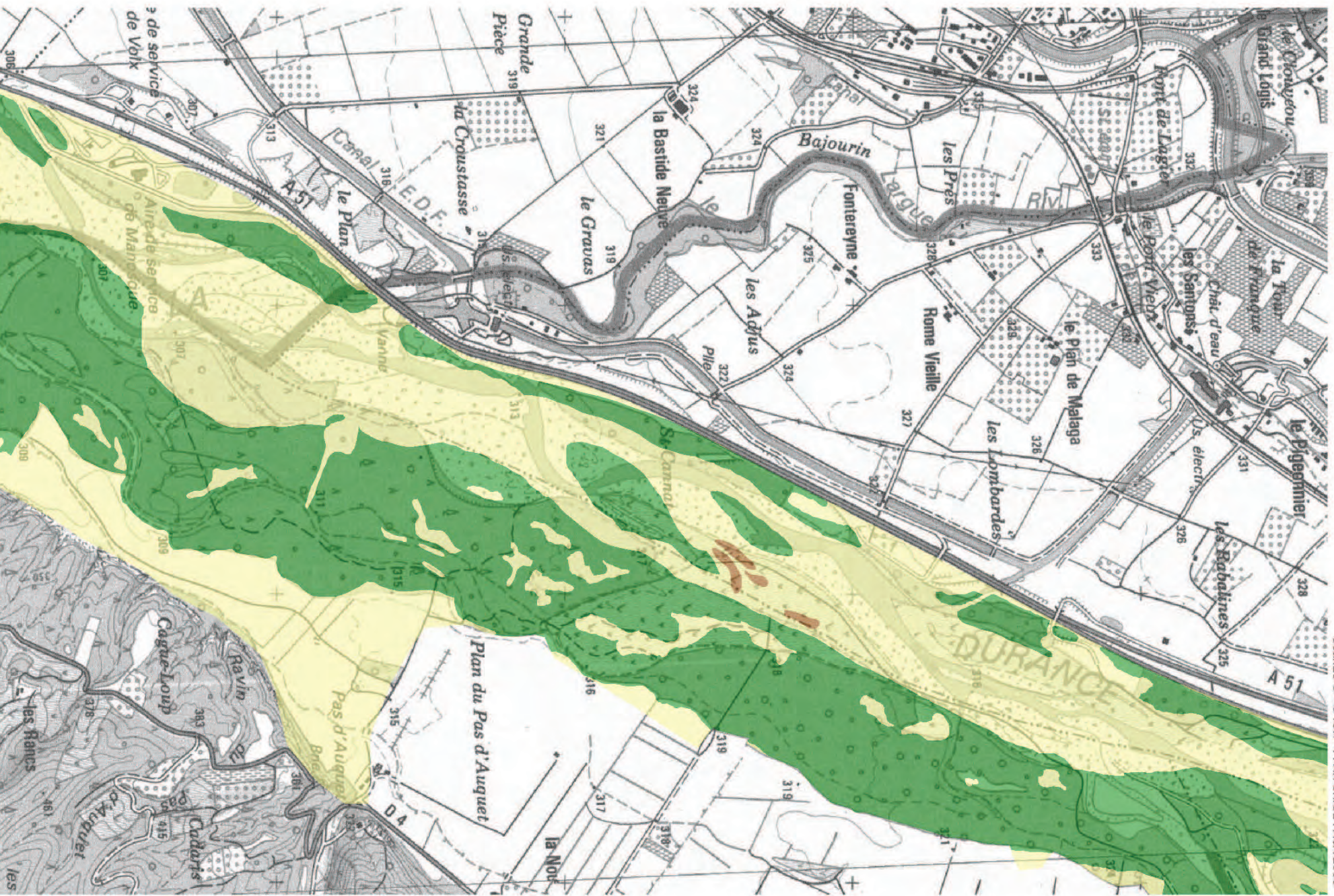
Données d'inventaire du Conservatoire Botanique National Alpin (CBNA) datant de 1999, 2000 et 2003



# Statuts des habitats du site FR9301589 - La Durance

Echelle : 1/12 500<sup>e</sup> Planche 26 / 59

Scans25 © - © IGN - P-FAR CRIGE PACA 2000



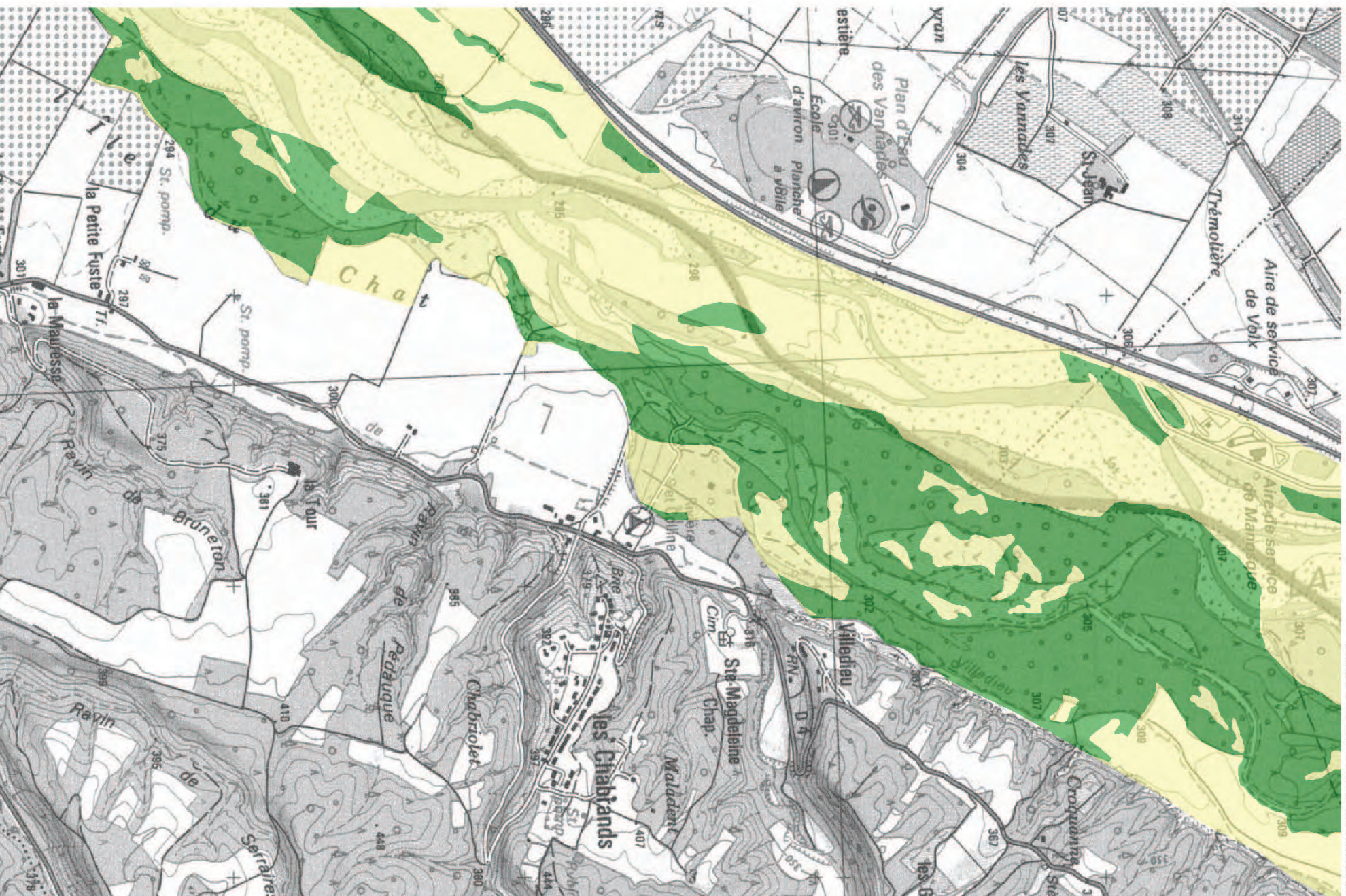
Source : H. GOMILA, J. BARRET - 2009 Cartographie : E. LAURIOL / G. CHAPTAL (SMAVD)

Données d'inventaire du Conservatoire Botanique National Alpin (CBNA) datant de 1999, 2000 et 2003

# Statuts des habitats du site FR9301589 - La Durance

Echelle : 1/12 500° Planche 27 / 59

Scan25 © - IGN - P-FAR CRIGE PACA 2000



Source : H. GOMILA, J. BARRÉ - 2009 Cartographie : E. LAURIOL / G. CHAPTAL (SMAVD)

Données inventaire du Conservatoire National Alpin (CBNA) datant de 1999, 2000 et 2003

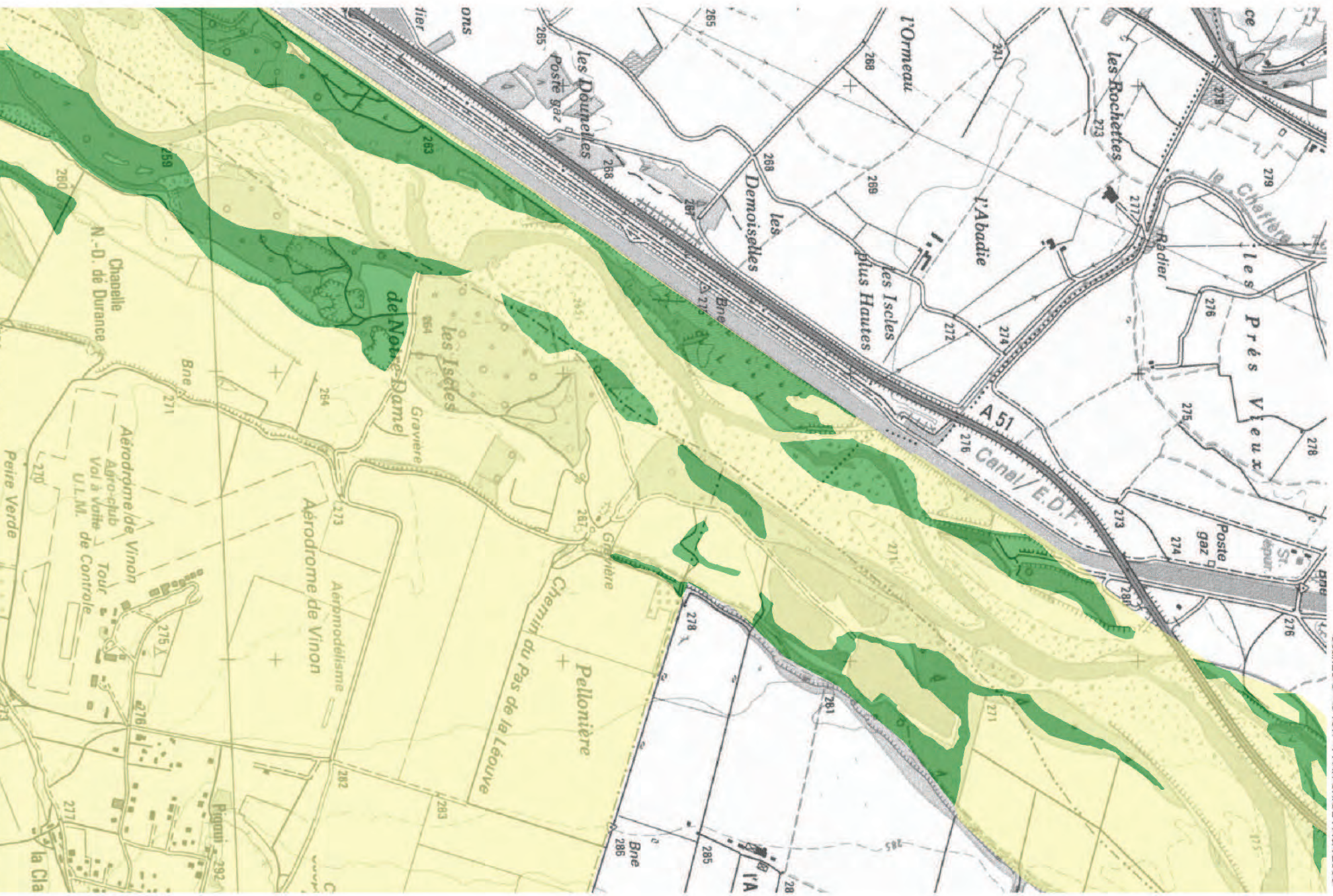




# Statuts des habitats du site FR9301589 - La Durance

Echelle : 1/12 500° Planche 30 / 59

Scan25 © - © IGN - P-FAR CRIGE PACA 2000



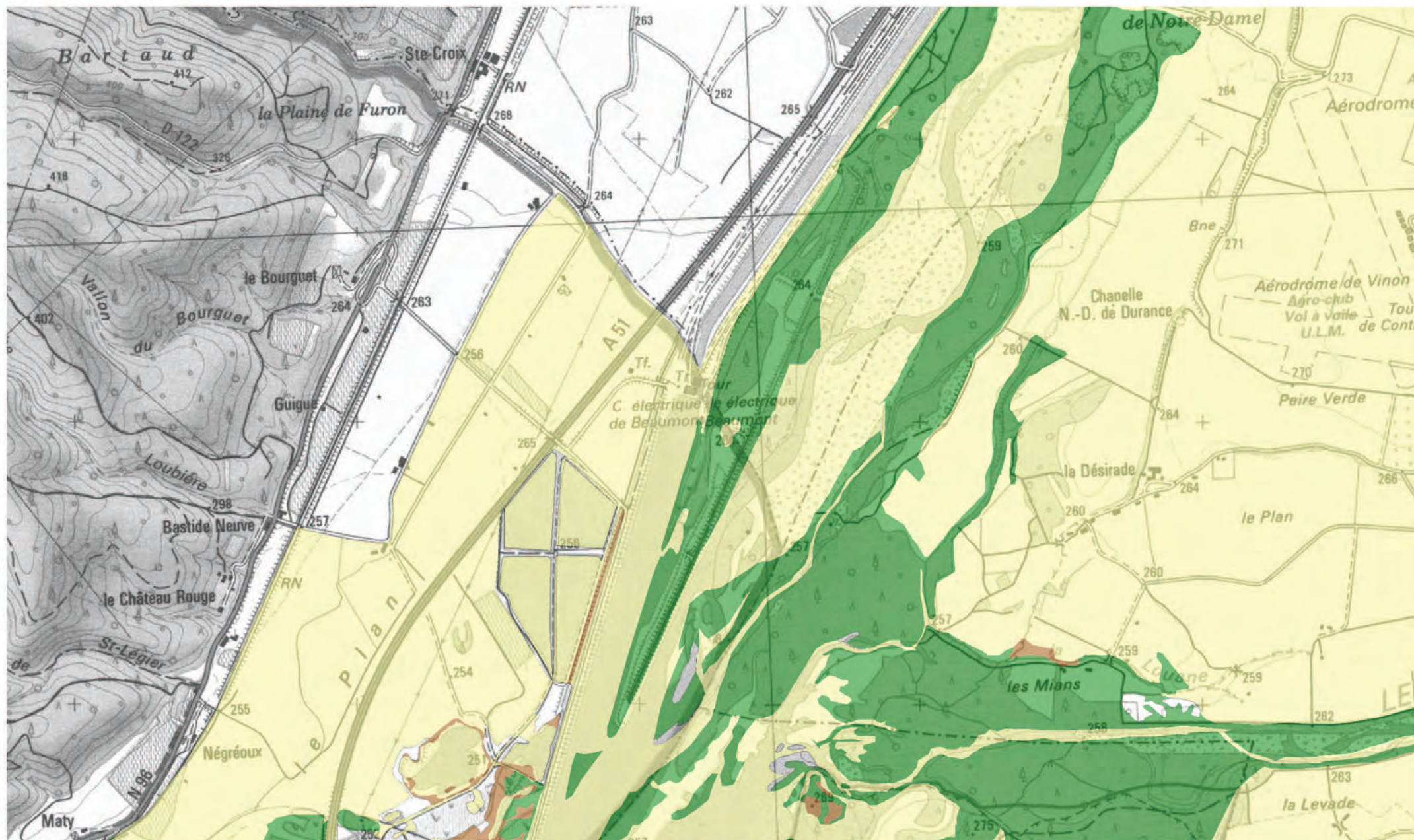
Source : H. GOMILA, J. BARRET - 2009 Cartographie : E. LAURIOL / G. CHAPTAL (SMAVD)

Données d'inventaire du Conservatoire Botanique National Alpin (CBNA) datant de 1999, 2000 et 2003



# Statuts des habitats du site FR9301589 - La Durance

Echelle : 1/12 500° Planche 31 / 59

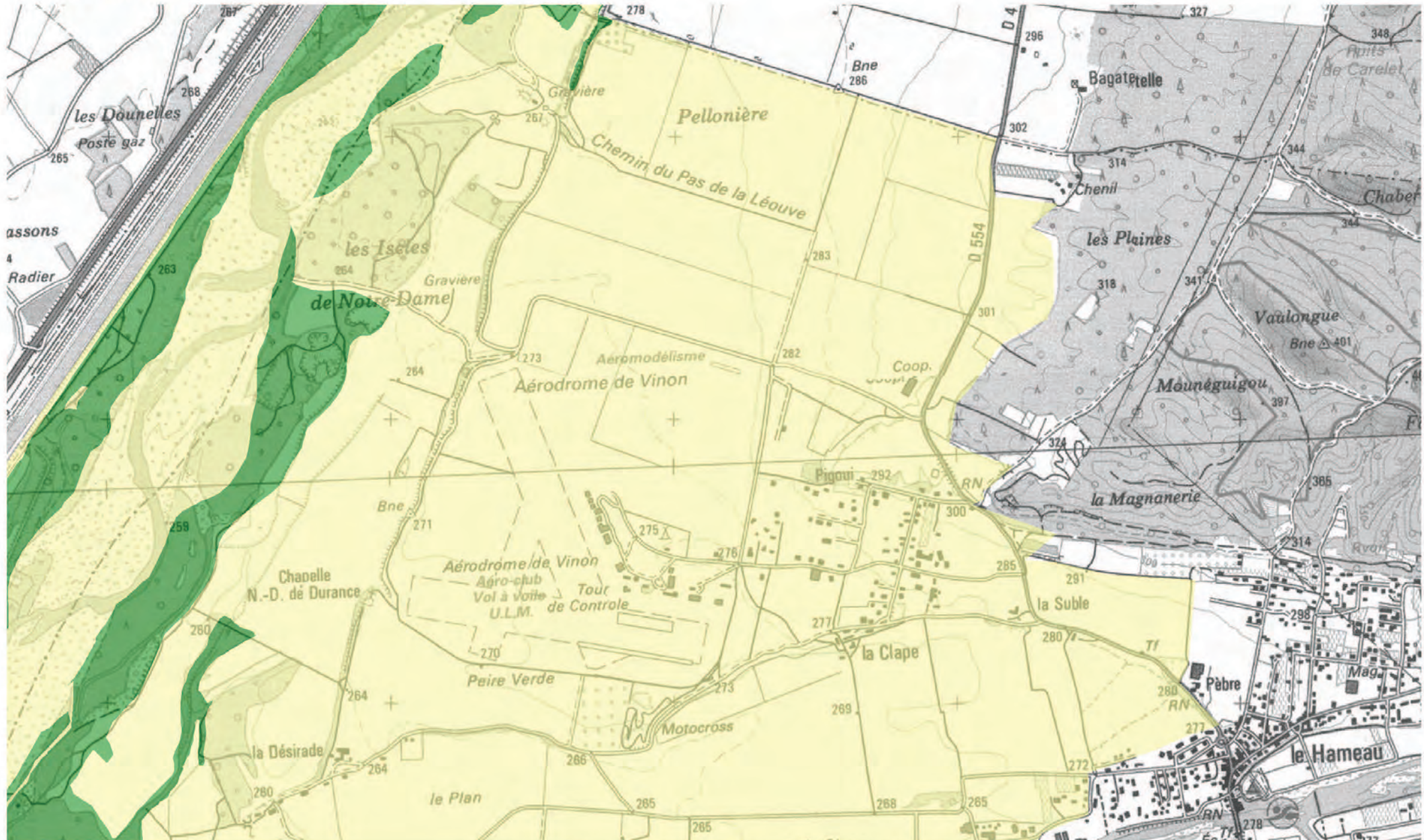


Scan25® - © IGN - PFAIR CRIGE PACA 2000

Source : H. GOMILA, J. BARRET - 2009 Cartographie : E. LAURIOL / G. CHAPTAL (SMAVD)  
Données d'inventaire du Conservatoire Botanique National Alpin (CBNA) datant de 1999, 2000 et 2003

# Statuts des habitats du site FR9301589 - La Durance

Echelle : 1/12 500° Planche 32 / 59

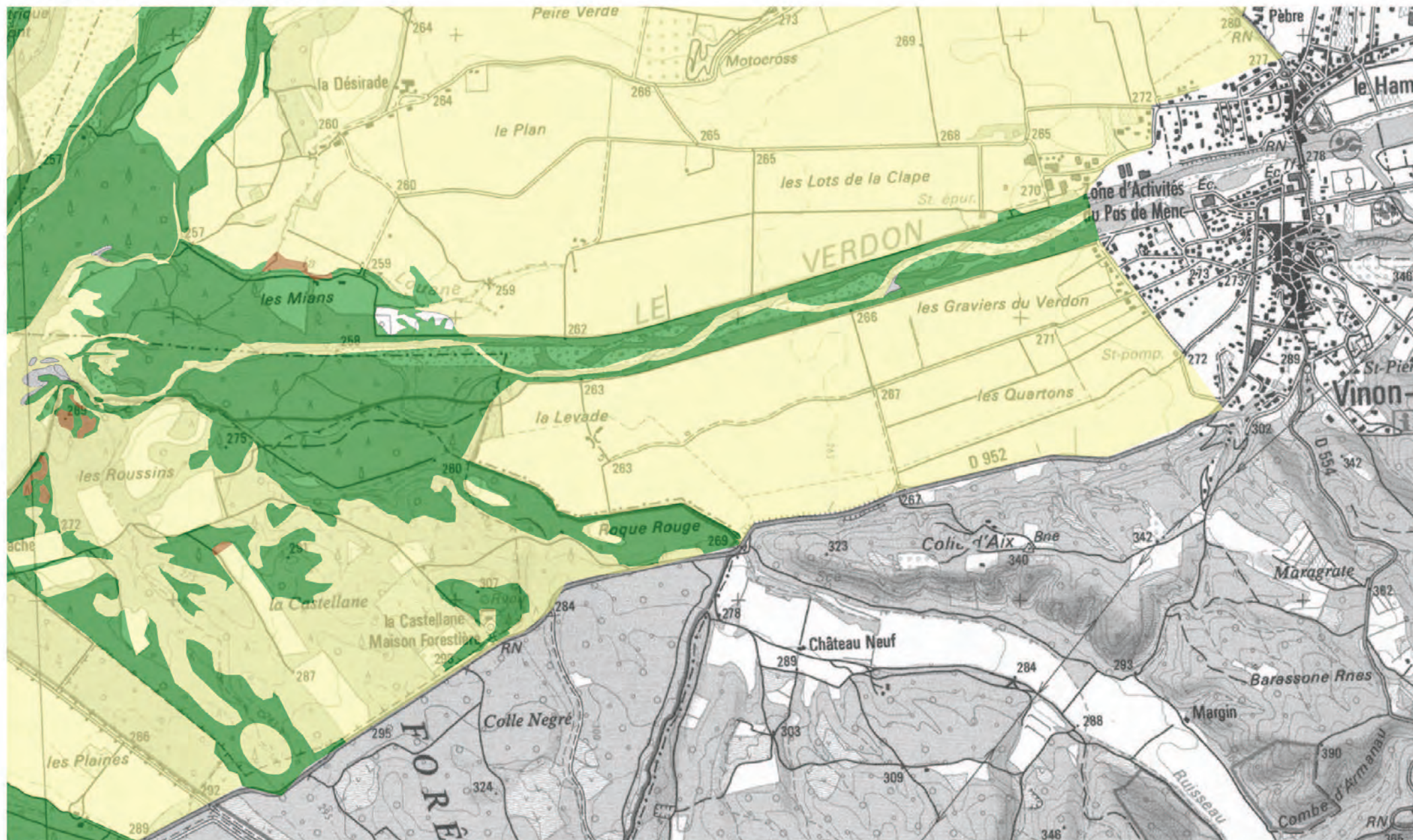


Scan25® - © IGN - PPAR CRIGE PACA 2000

Source : H. GOMILA, J. BARRET - 2009 Cartographie : E. LAURIOL / G. CHAPTAL (SMAVD)  
Données d'inventaire du Conservatoire Botanique National Alpin (CBNA) datant de 1999, 2000 et 2003

# Statuts des habitats du site FR9301589 - La Durance

Echelle : 1/12 500° Planche 33 / 59



Scan25® - © IGN - PFAR CRIGE PACA 2000

Source : H. GOMILA, J. BARRET - 2009 Cartographie : E. LAURIOL / G. CHAPTAL (SMAVD)  
Données d'inventaire du Conservatoire Botanique National Alpin (CBNA) datant de 1999, 2000 et 2003

# Statuts des habitats du site FR9301589 - La Durance

Echelle : 1/12 500° Planche 34 / 59

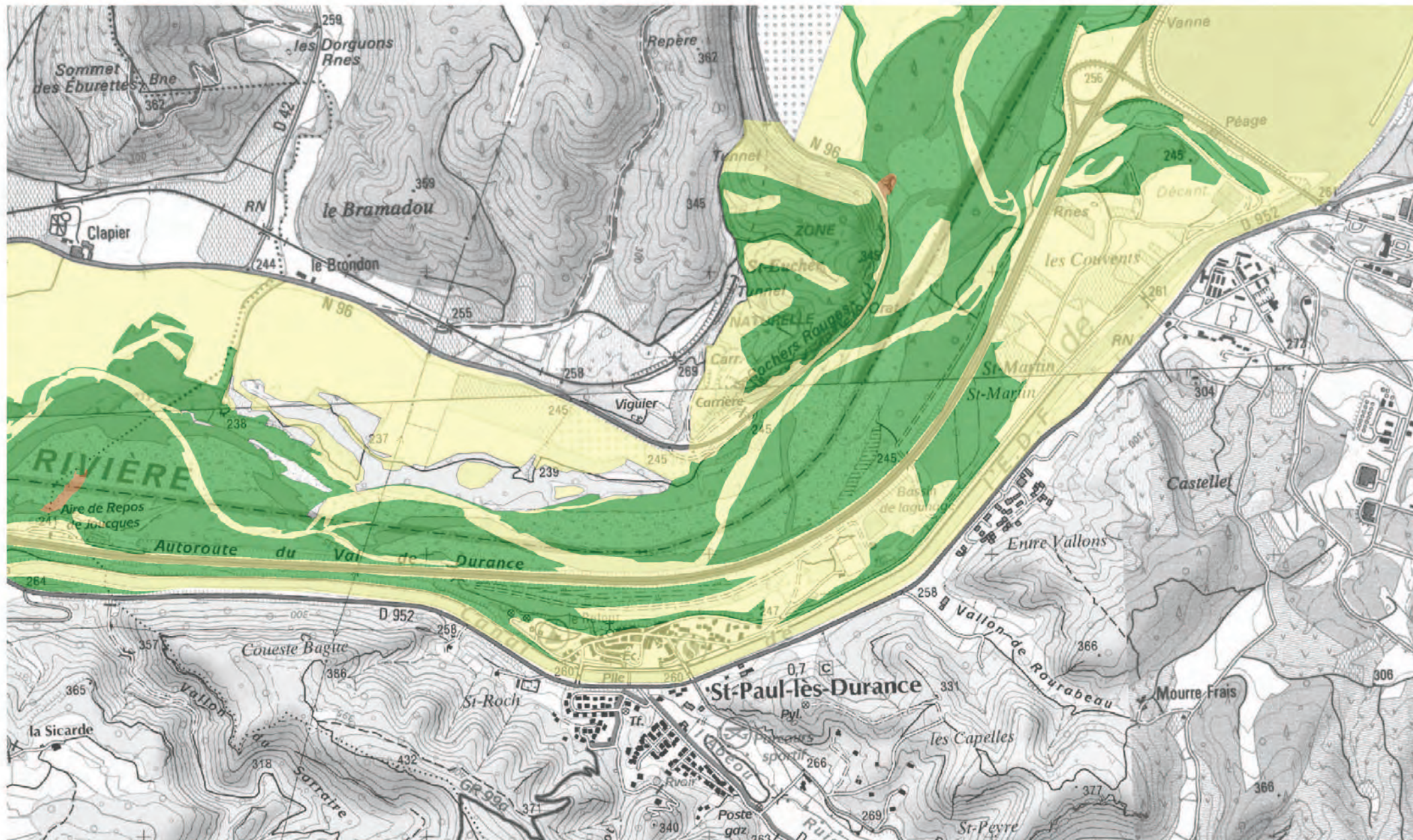


Scan25® - © IGN - PFAR CRIGE PACA 2000

Source : H. GOMILA, J. BARRET - 2009 Cartographie : E. LAURIOL / G. CHAPTAL (SMAVD)  
Données d'inventaire du Conservatoire Botanique National Alpin (CBNA) datant de 1999, 2000 et 2003

# Statuts des habitats du site FR9301589 - La Durance

Echelle : 1/12 500° Planche 35 / 59



Scan25 © - © IGN - PFAR CRIGE PACA 2000

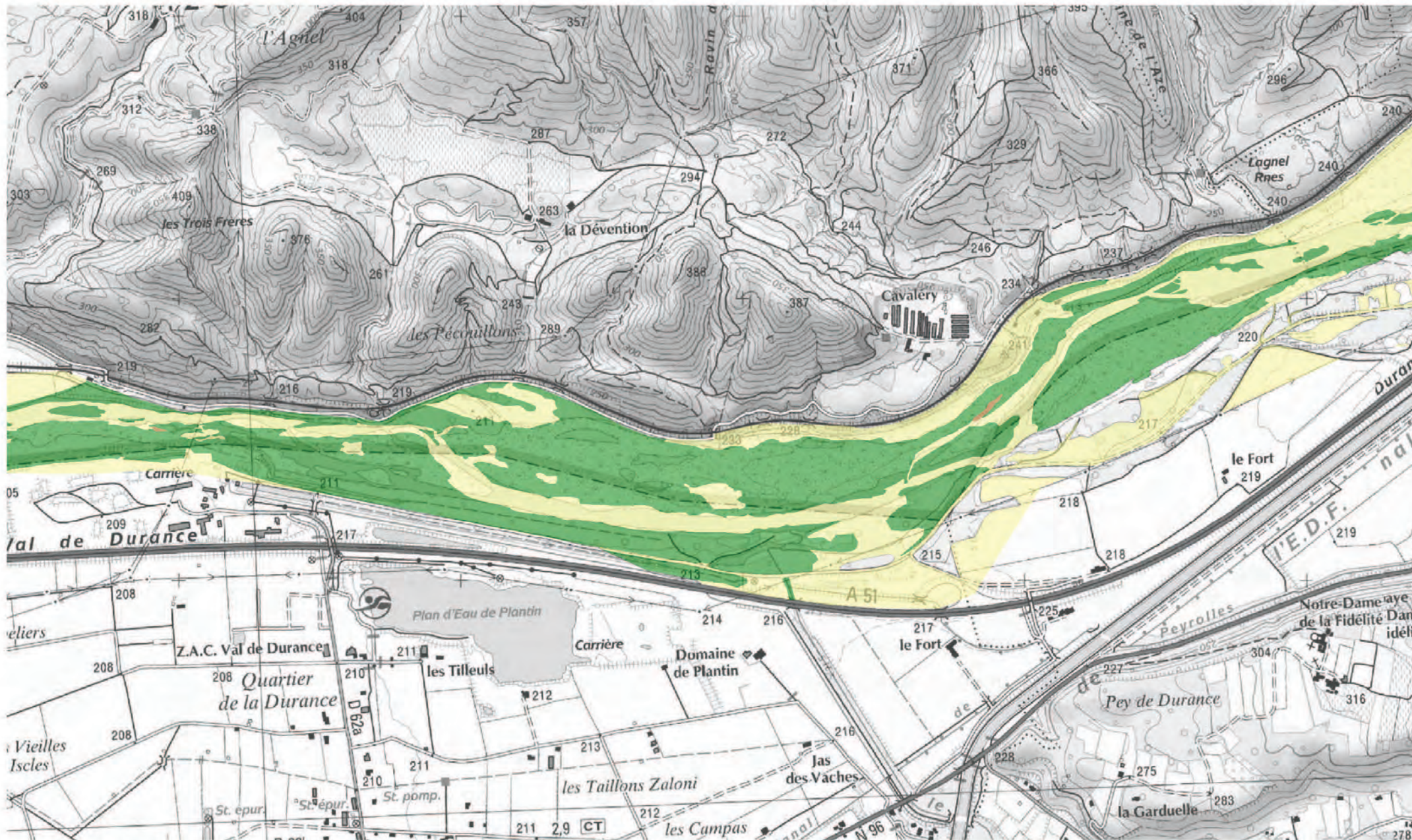
Source : H. GOMILA, J. BARRET - 2009 Cartographie : E. LAURIOL / G. CHAPTAL (SMAVD)  
Données d'inventaires 2008-2009





# Statuts des habitats du site FR9301589 - La Durance

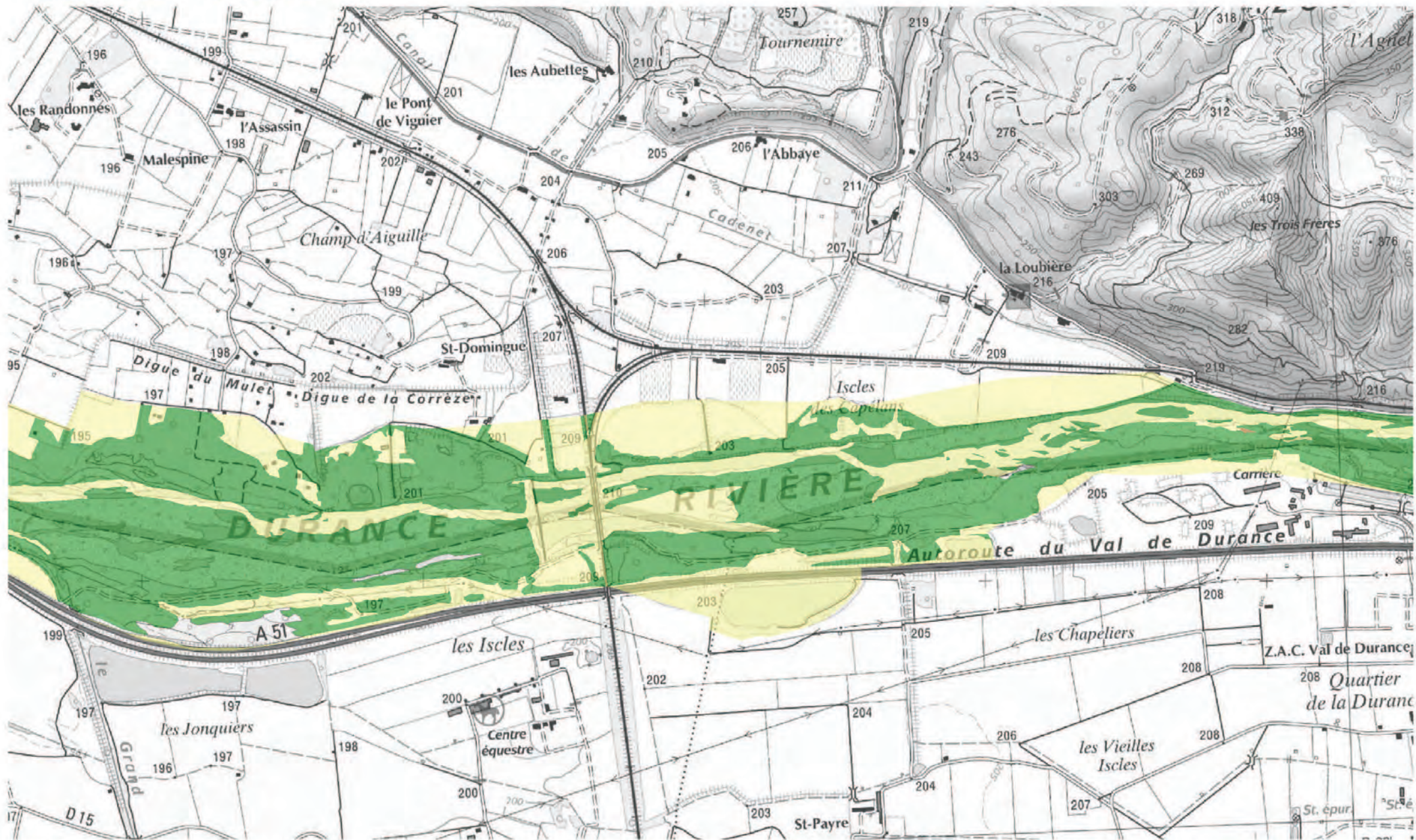
Echelle : 1/12 500° Planche 38 / 59





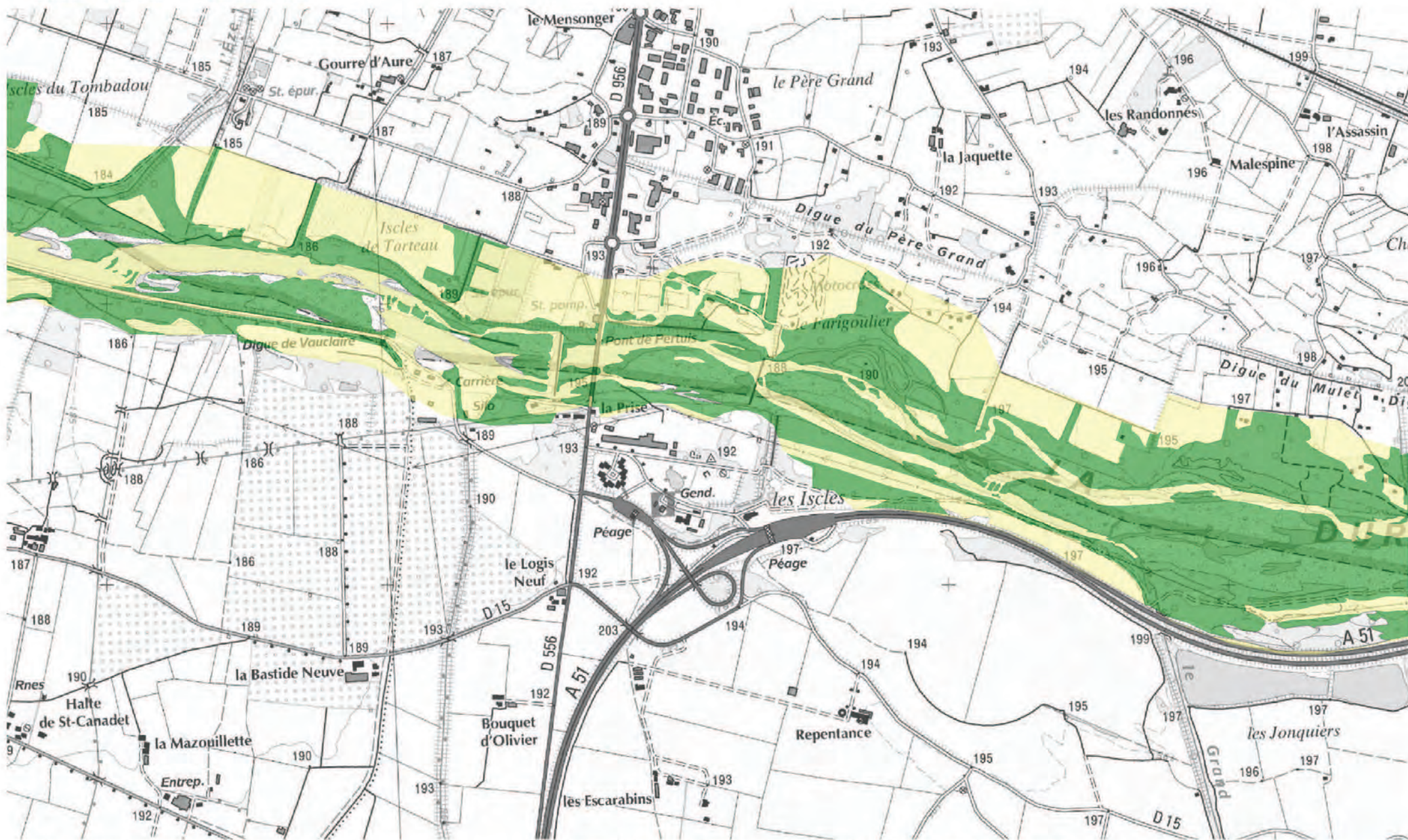
# Statuts des habitats du site FR9301589 - La Durance

Echelle : 1/12 500<sup>°</sup> Planche 39 / 59



# Statuts des habitats du site FR9301589 - La Durance

Echelle : 1/12 500<sup>°</sup> Planche 40 / 59



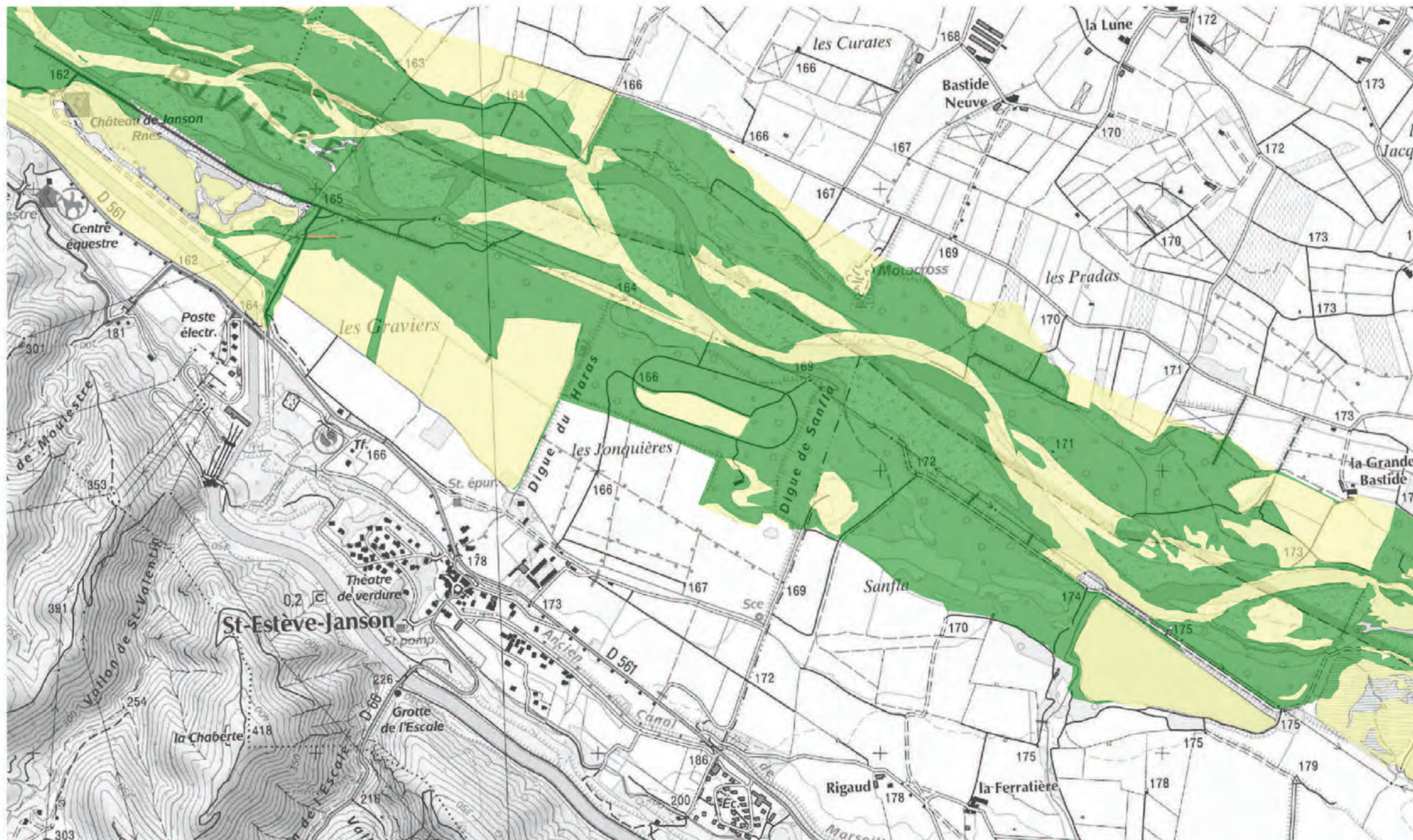
# Statuts des habitats du site FR9301589 - La Durance

Echelle : 1/12 500° Planche 41 / 59



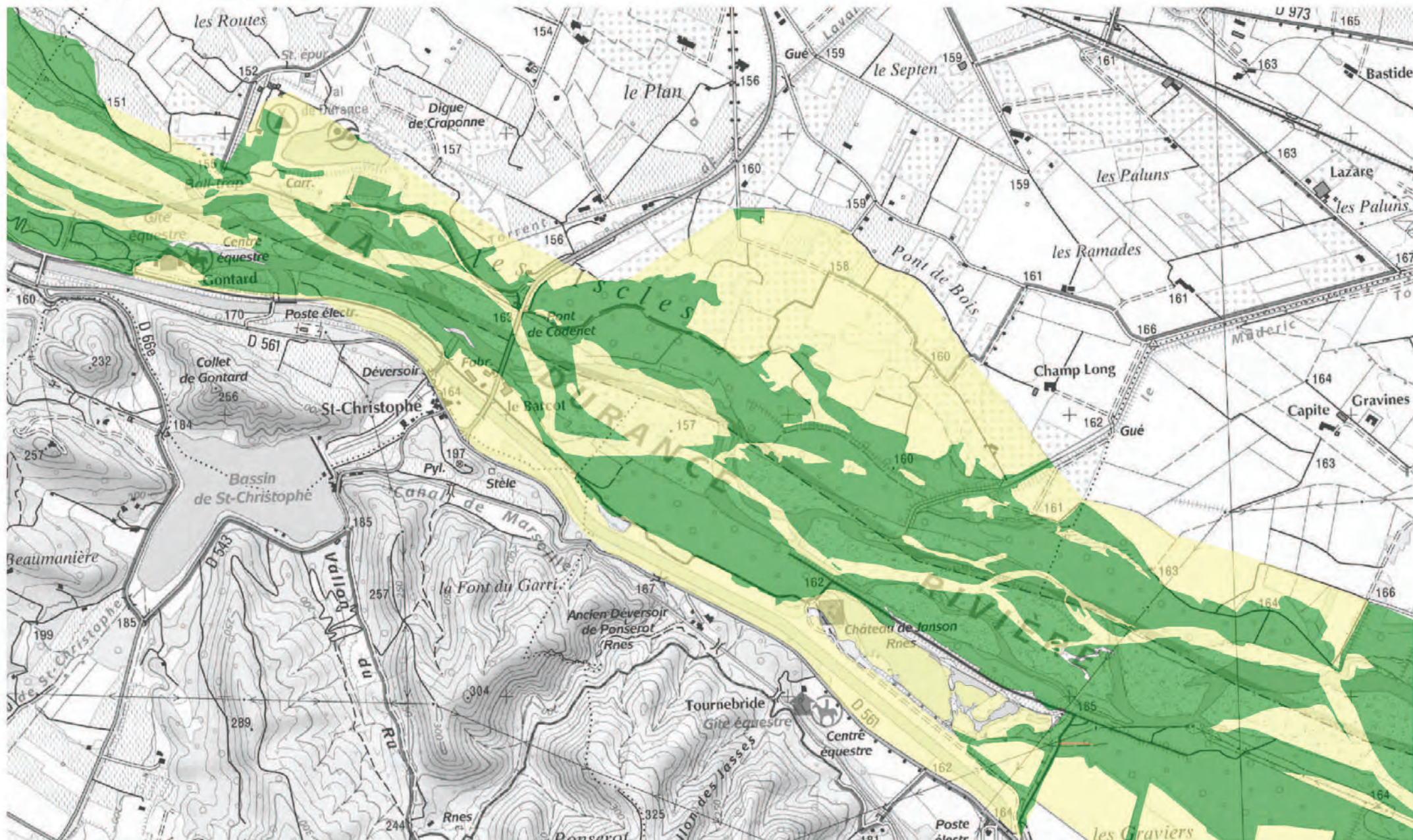
# Statuts des habitats du site FR9301589 - La Durance

Echelle : 1/12 500° Planche 42 / 59



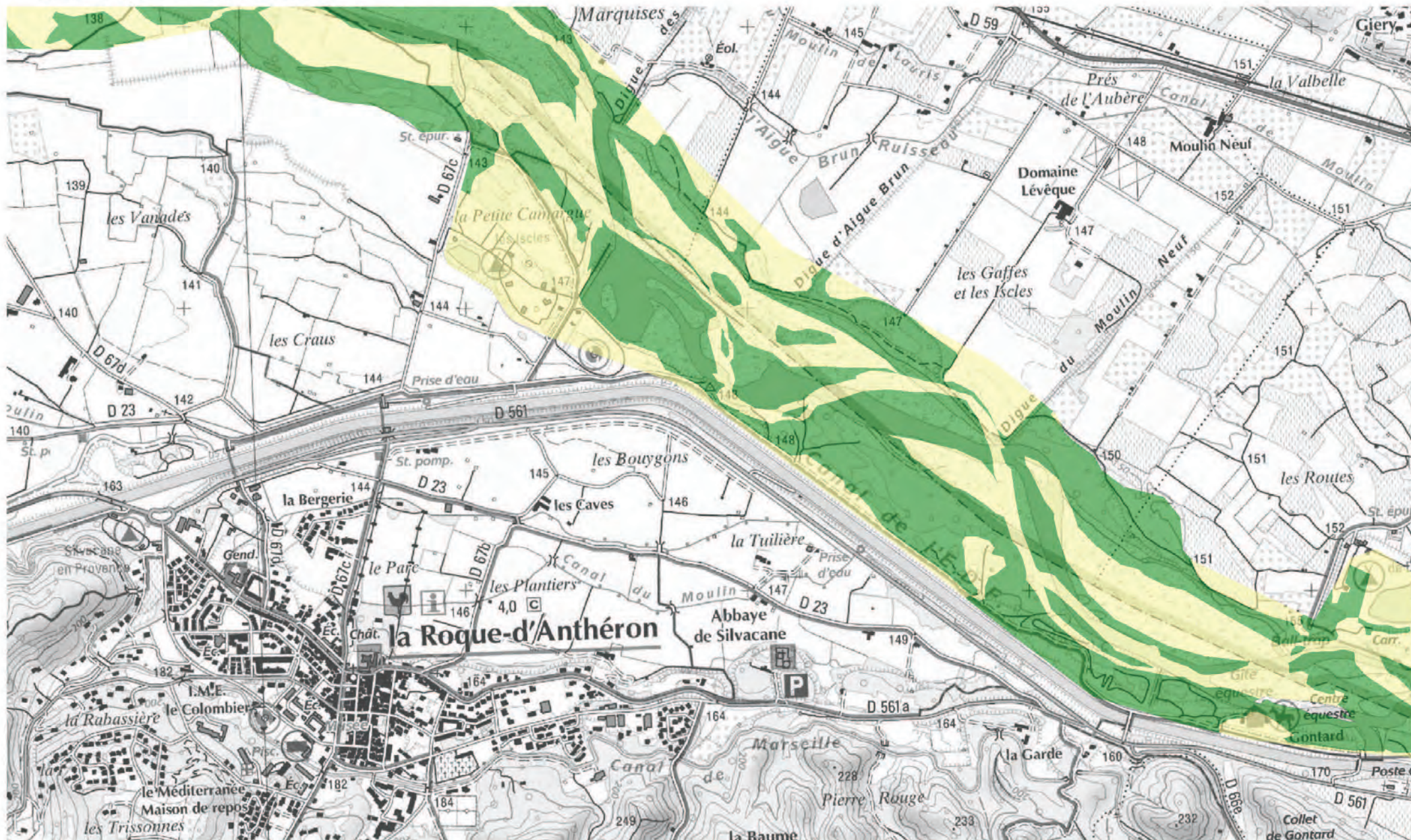
# Statuts des habitats du site FR9301589 - La Durance

Echelle : 1/12 500° Planche 43 / 59



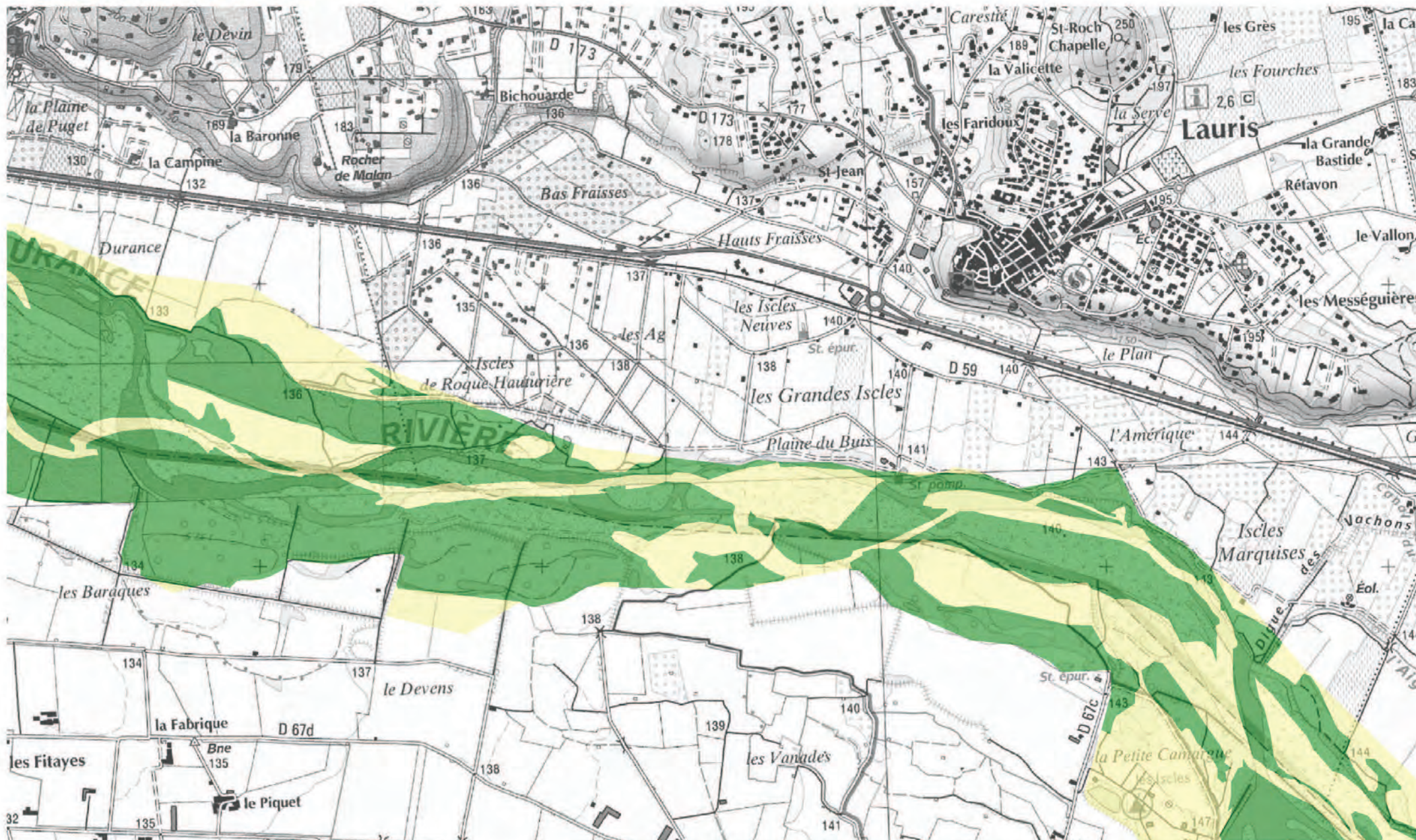
# Statuts des habitats du site FR9301589 - La Durance

Echelle : 1/12 500° Planche 44 / 59



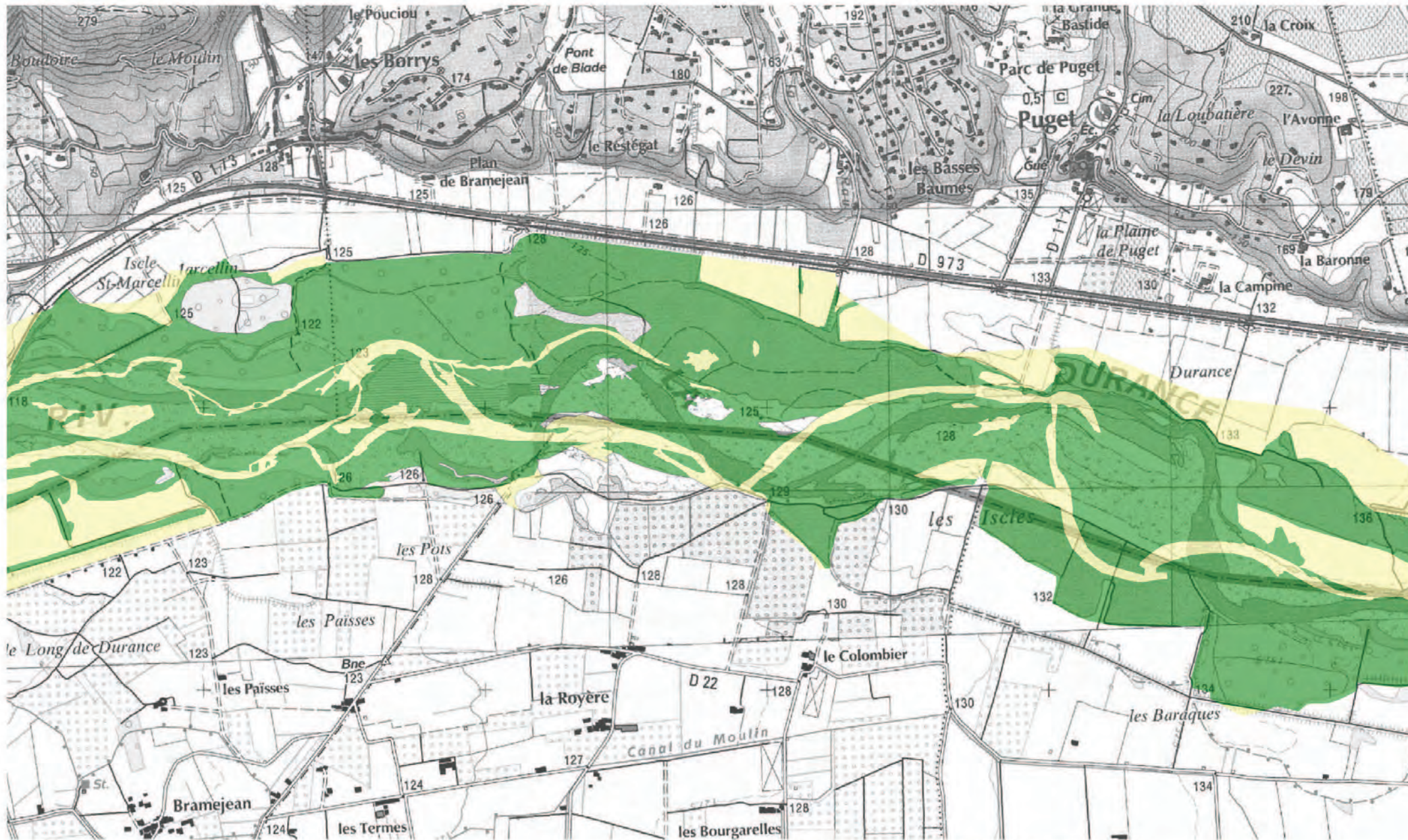
# Statuts des habitats du site FR9301589 - La Durance

Echelle : 1/12 500° Planche 45 / 59



# Statuts des habitats du site FR9301589 - La Durance

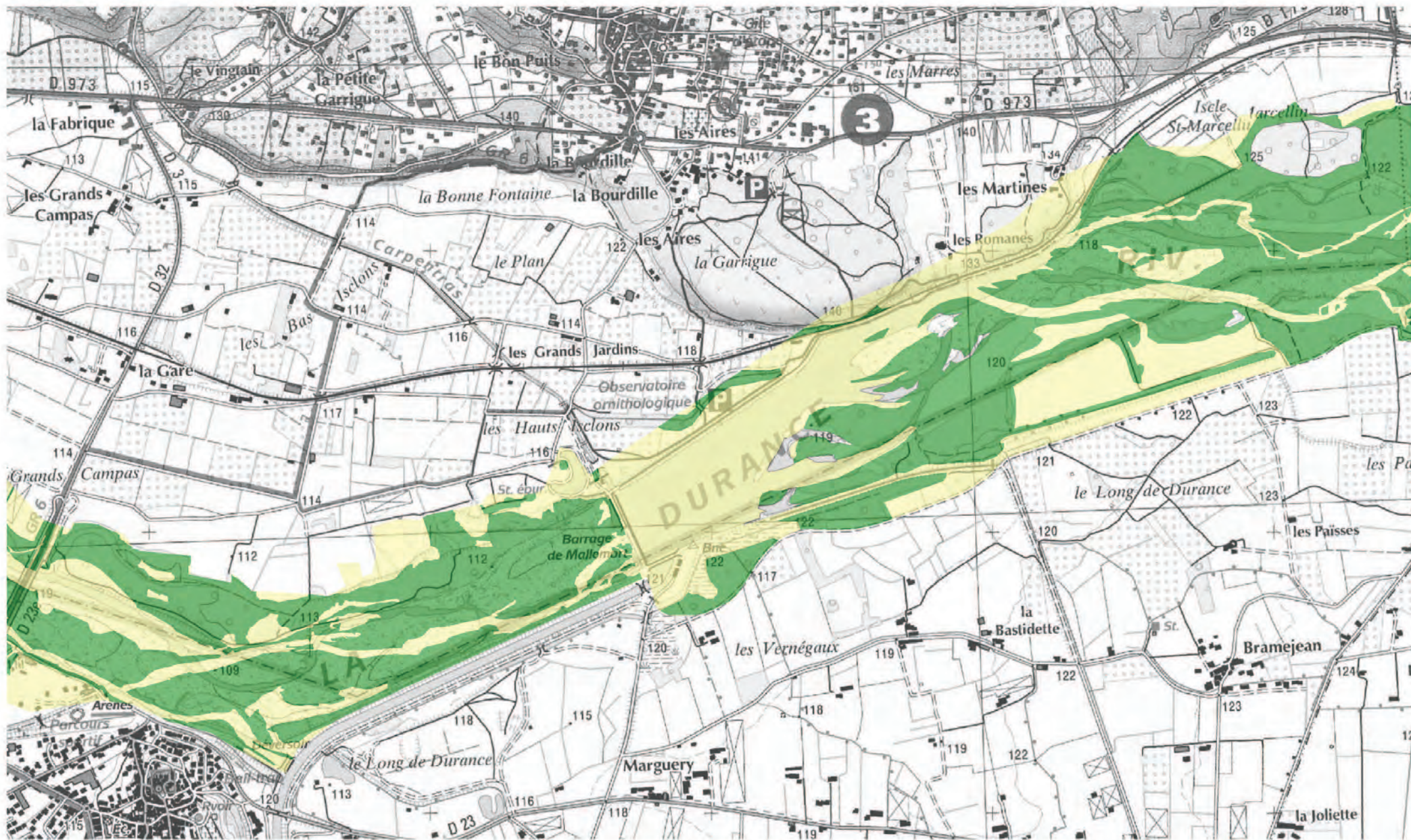
Echelle : 1/12 500° Planche 46 / 59





# Statuts des habitats du site FR9301589 - La Durance

Echelle : 1/12 500° Planche 47 / 59



# Statuts des habitats du site FR9301589 - La Durance

Echelle : 1/12 500° Planche 48 / 59

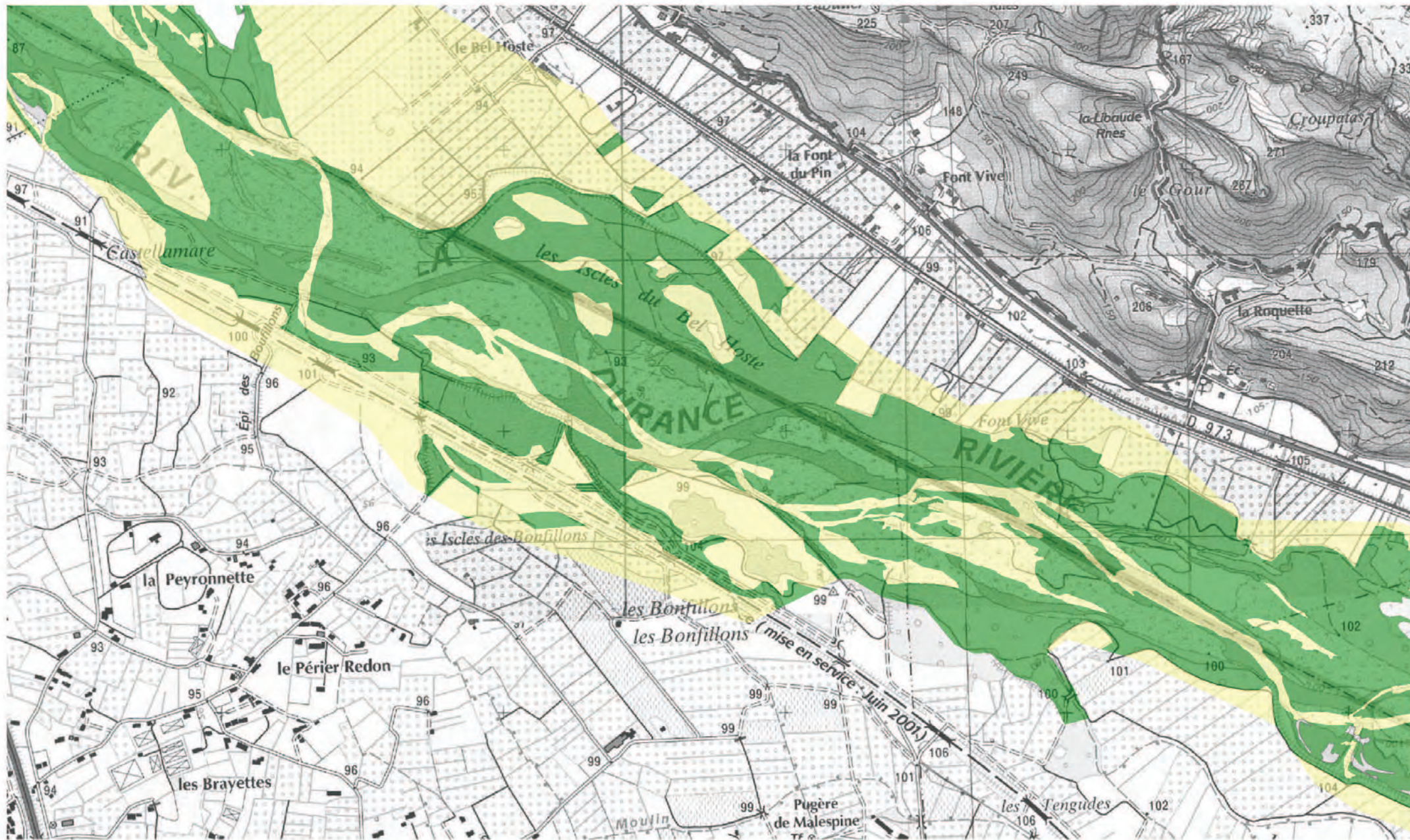


Scan25® - © IGN - PPAR CRIGE PACA 2000

Source : H. GOMILA, J. BARRET - 2009 Cartographie : E. LAURIOL / G. CHAPTAL (SMAVD)  
Données d'inventaires 2008-2009

# Statuts des habitats du site FR9301589 - La Durance

Echelle : 1/12 500° Planche 49 / 59



Scan25® - © IGN - PPAR CRIGE PACA 2000

Source : H. GOMILA, J. BARRET - 2009 Cartographie : E. LAURIOL / G. CHAPTAL (SMAVD)  
Données d'inventaires 2008-2009

# Statuts des habitats du site FR9301589 - La Durance

Echelle : 1/12 500° Planche 50 / 59

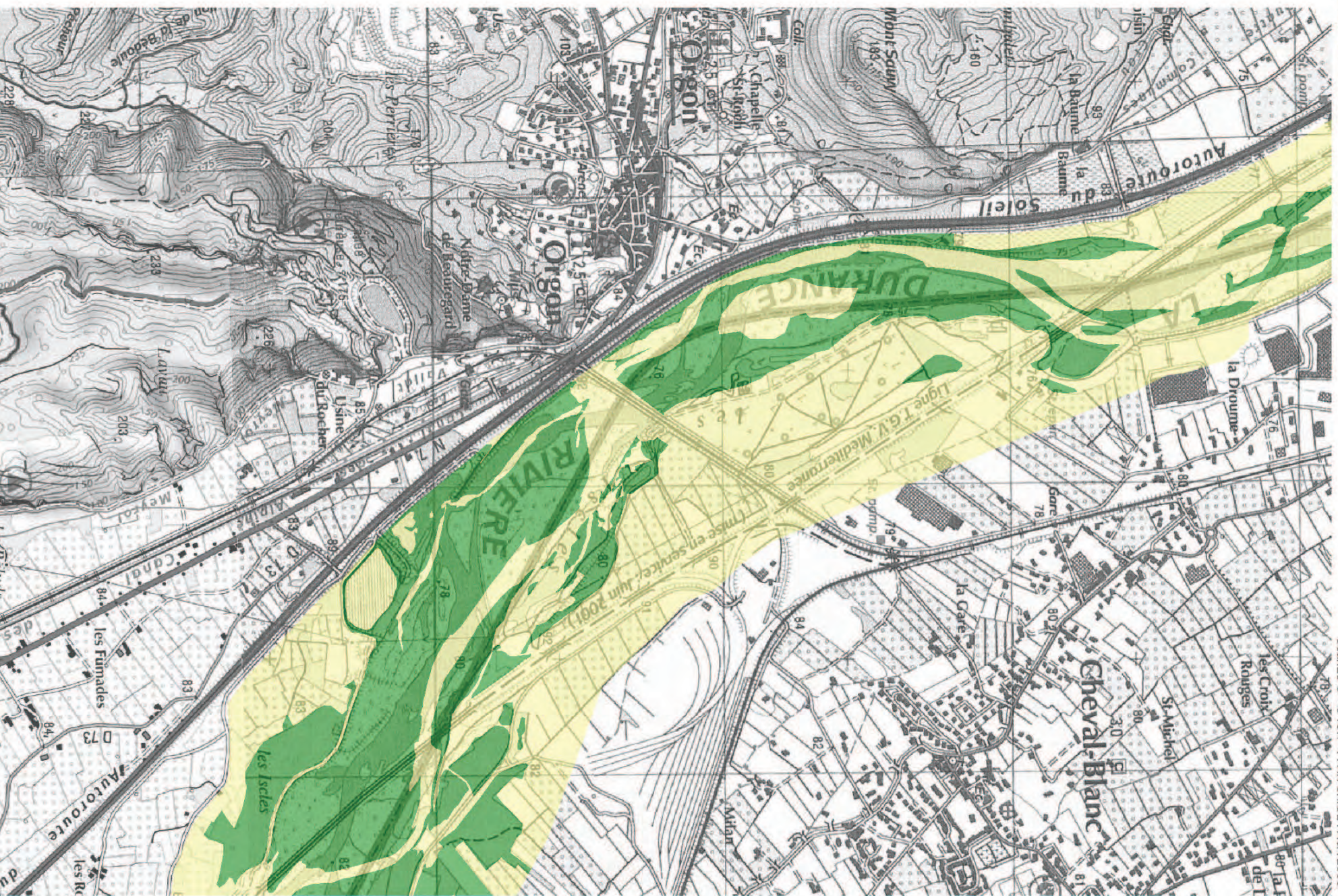


# Statuts des habitats du site FR9301589 - La Durance

Echelle : 1/12 500°

Planche 51 / 59

Scans25 © - © IGN - P-FAR CRIGE PACA 2000



Source : H. GOMILA, J. BARRET - 2009 Cartographie : E. LAURIOL / G. CHAPTAL (SMAVD)

Données d'inventaires 2008-2009



# Statuts des habitats du site FR9301589 - La Durance

Echelle : 1/12 500° Planche 53 / 59

Scans25 © - © IGN - P-FAR CRIGE PACA 2000



Source : H. GOMILA, J. BARRET - 2009 Cartographie : E. LAURIOL / G. CHAPTAL (SMAVD)  
Données d'inventaires 2008-2009

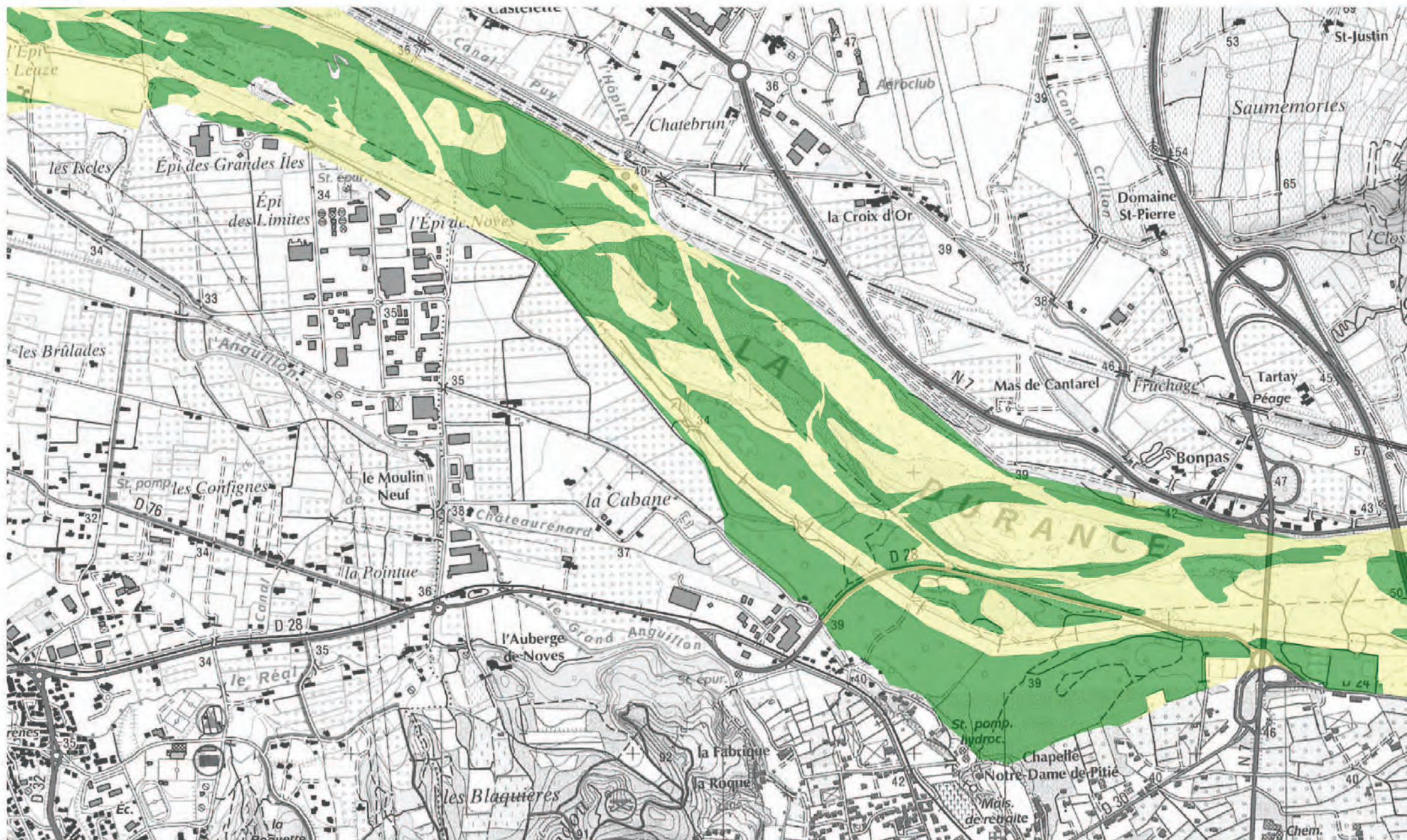






# Statuts des habitats du site FR9301589 - La Durance

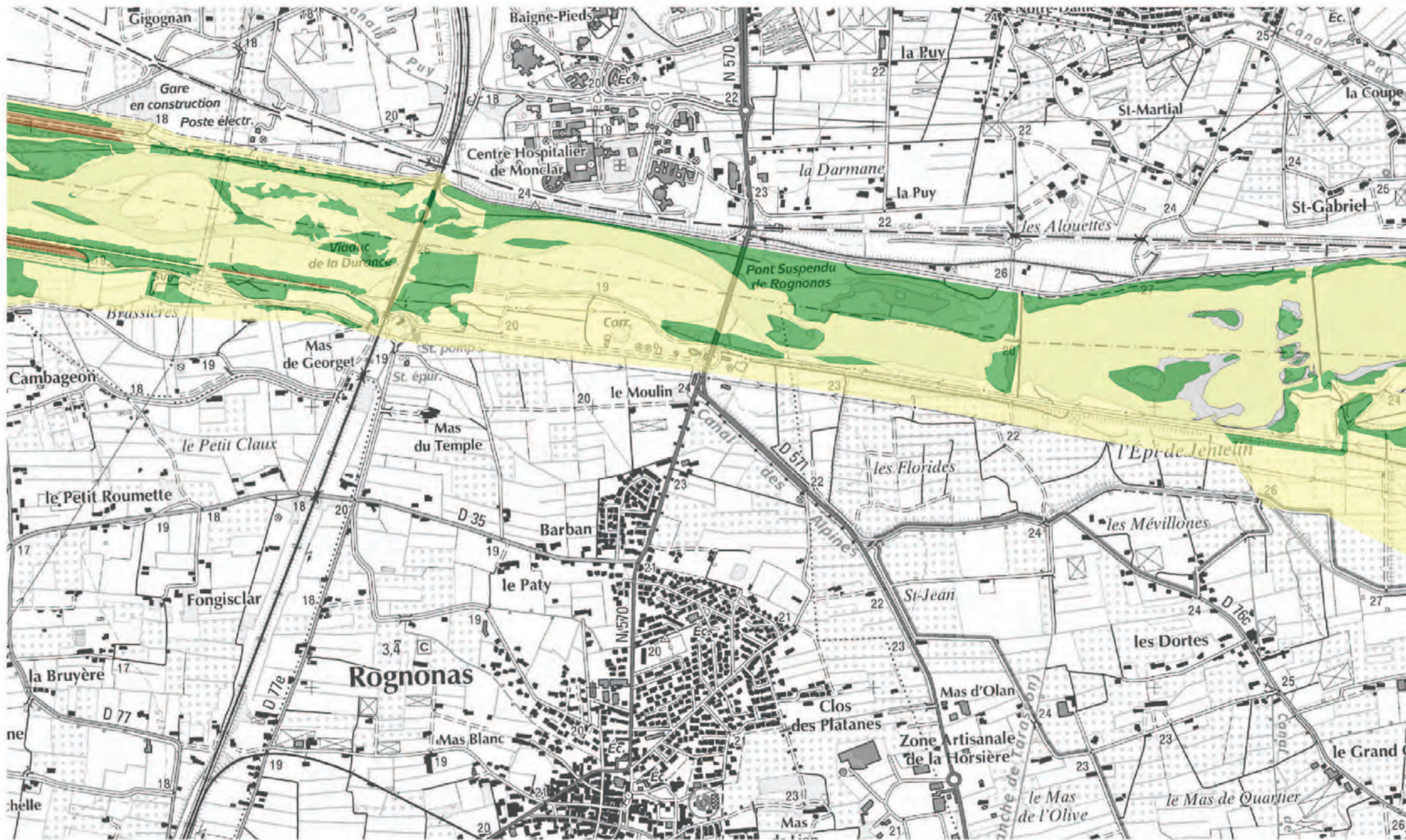
Echelle : 1/12 500° Planche 56 / 59





# Statuts des habitats du site FR9301589 - La Durance

Echelle : 1/12 500° Planche 58 / 59



# Statuts des habitats du site FR9301589 - La Durance

Echelle : 1/12 500° Planche 59 / 59

