

Cartographie des habitats naturels du site

Avertissement :

Sur le fond, cette cartographie se base sur des données d'inventaire différenciées entre Moyenne et Basse Durance :

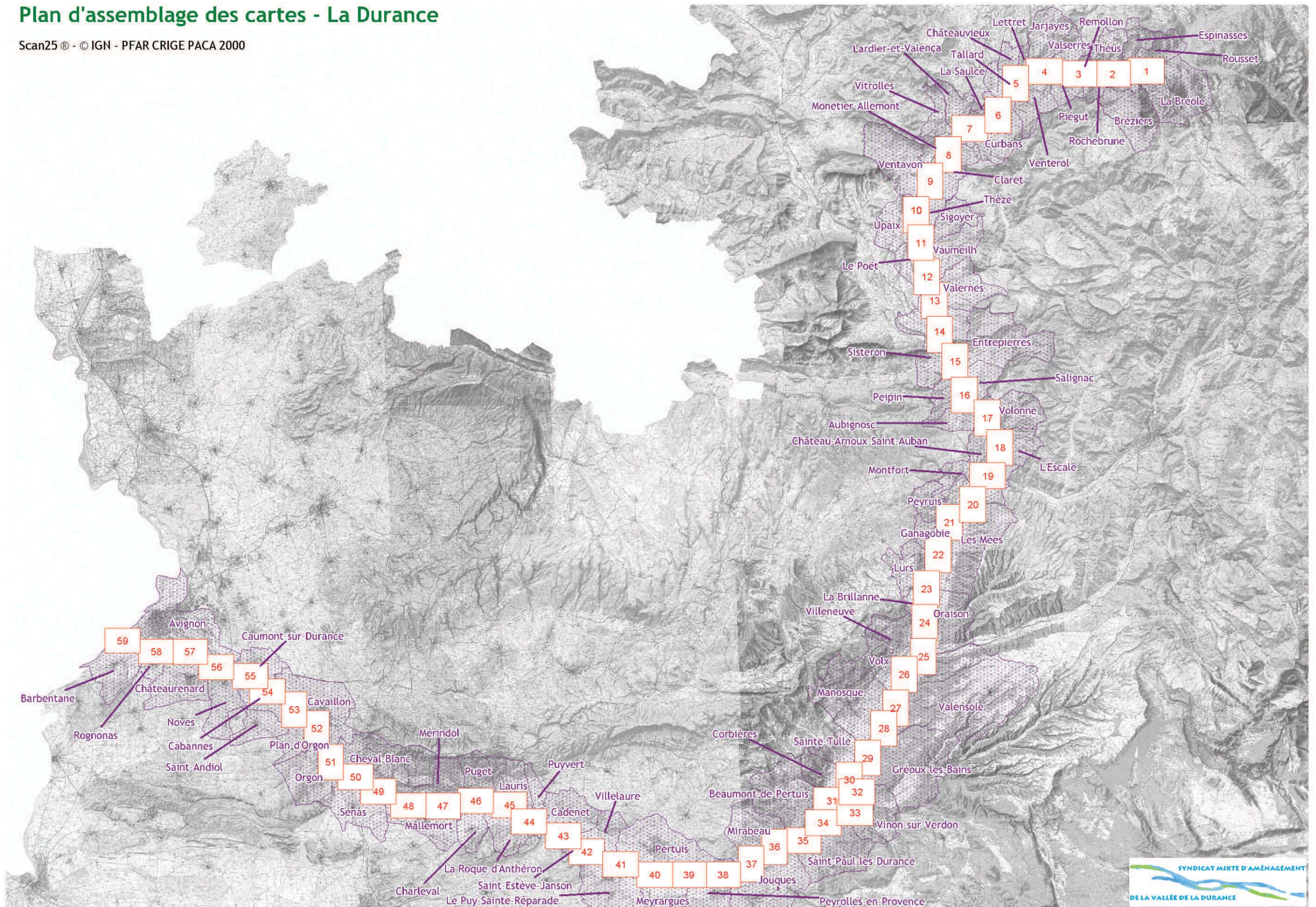
- En Moyenne Durance, les données proviennent des inventaires réalisés par le Conservatoire Botanique National Alpin (CBNA) en 1999, 2000 et 2003 ;
- En Basse Durance, les inventaires ont été réalisés en 2008-2009 par H Gomila et J Barret

Par ailleurs, il faut souligner que la dynamique de la rivière modifie sans cesse les mosaïques d'habitats. Cette cartographie n'est donc aujourd'hui plus la représentation de la réalité dans le lit de la Durance. Si elle permet de réaliser une typologie des habitats présents, de leurs proportions et de leurs imbrications, il ne faudrait en aucun cas l'interpréter comme un « état zéro », qui n'a pas de sens pour un hydrosystème dynamique comme la Durance.

Sur la forme, pour ne pas surcharger la carte, les limites de chaque polygone n'ont pas été portées. C'est pourquoi, il est nécessaire de se reporter aux données numériques pour effectuer un examen précis de l'imbrication des habitats sur un secteur donné.















Plan d'assemblage des cartes - La Durance

Scan25® - © IGN - PFAF CRIGE PACA 2000







Cartographie des habitats naturels du site FR9301589 - La Durance


Habitats communautaires aquatiques et humides

-  3150-1 : Plans d'eau eutrophes avec végétation enracinée avec ou sans feuilles flottantes
-  3150-4 : Rivières, canaux et fossés eutrophes des marais naturels
-  3230-1 : Saulaies pionnières à Myricaire d'Allemagne des torrents alpins
-  3240-1 : Saulaies riveraines à Saule drapé des cours d'eau des Alpes et du Jura
-  3250-1 : Végétation pionnière des rivières méditerranéennes à Glaucière jaune et Scrophulaire des chiens
-  3260-2 : Rivières oligotrophes basiques
-  3260-6 : Ruisseaux et petites rivières eutrophes neutres à basique
-  3270-1 : Bidention des rivières et Chenopodium rubri
-  3280-1 : Communautés méditerranéennes d'annuelles nitrophiles à Paspalum faux-paspalum
-  3280-2 : Saulaies méditerranéennes à Saule pourpre et Saponaire officinale
-  6420-3 : Prés humides méditerranéens de Provence
-  6430-4 : Mégaphorbiaies eutrophes des eaux douces
-  7210-1 : Végétations à Marisque
-  7240-2 : Formations riveraines à Petite massette de l'étage collinéen des régions




Habitats aquatiques et humides hors directive

-  Eaux douces (22.1)
-  Herbiers à Jussie
-  Lit des rivières (24.1)
-  Phragmitaies inondées (53.1)


Habitats communautaires forestiers

-  91E0-4 : Aulnaies blanches
-  92A0-1 : Saulaies blanches à Aulne blanc
-  92A0-2 : Peupleraies noires à Baldingère
-  92A0-3 : Peupleraies noires sèches méridionales
-  92A0-6 : Peupleraies blanches
-  92A0-9 : Chênaie-ormaie méditerranéenne
-  9340-3 : Yeuseraies à Laurier-tin
-  9340-5 : Yeuseraie calcicole supraméditerranéenne à Buis













Habitats forestiers hors directive

-  Bois occidentaux de Quercus pubescens (41.711)
-  Forêts de Pins d'Alep (42.84)
-  Forêts de Pins sylvestres (42.5)

Habitats communautaires ouverts

-  6220-1 : Ourlets méditerranéens mésothermes à Brachypode rameux de Provence et des Aples-Maritimes


Habitats ouverts hors directive

-  Champs de Spartium junceum (32.A)
-  Communautés avec les Cannes de Ravenne (53.61)
-  Fourrés médio-européens sur sols fertiles (31.81)
-  Fruticées d'Argousiers (31.8124)
-  Garrigues à Composées (32.4A)
-  Garrigues à Genista cinerea (32.62)
-  Garrigues à romarin (32.42)
-  Garrigues à thym, sauge, germandrée et autres labiées (32.47)
-  Gazons à Brachypode de Phénicie (34.36)
-  Groupements méditerranéens subnitrophiles de graminées (34.81)
-  Peuplements de Cannes de Provence (53.62)
-  Phragmitaies sèches (53.112)
-  Prairies humides eutrophes (37.2)
-  Steppes supraméditerranéennes et prairies à Aphyllanthes (34.72)
-  Végétation à Phalaris arundinacea (53.16)



Habitats communautaires rocheux


-  8210-1 : Falaises calcaires méditerranéennes thermophiles

Habitats rocheux hors directive

-  Pentas marneuses érodées

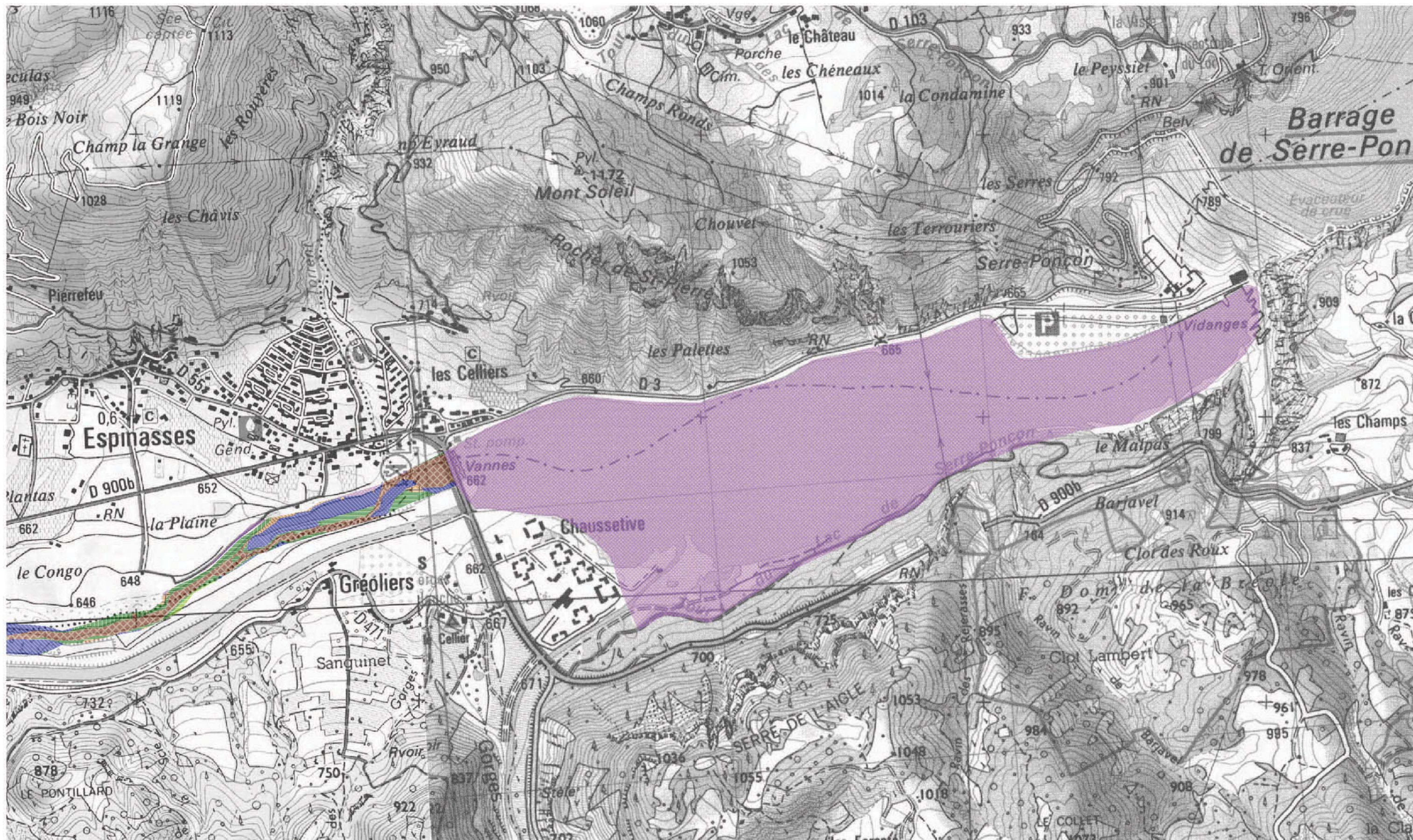
Habitats artificiels

-  Cultures, plantations et friches
-  Villes, villages et sites industriels

-  Limite du site FR9301589

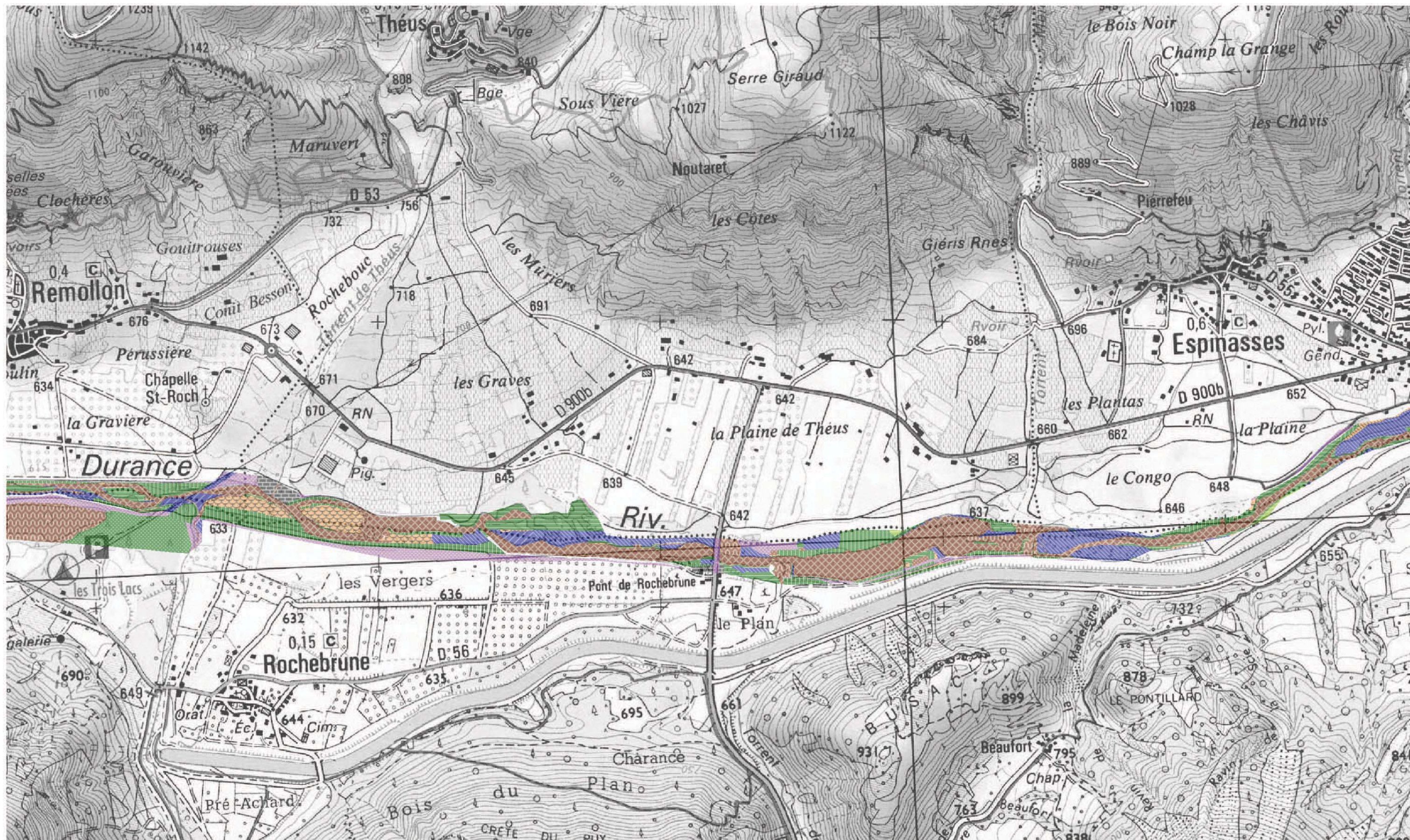
Cartographie des habitats naturels du site FR9301589 - La Durance

Echelle : 1/12 500° Planche 1 / 59



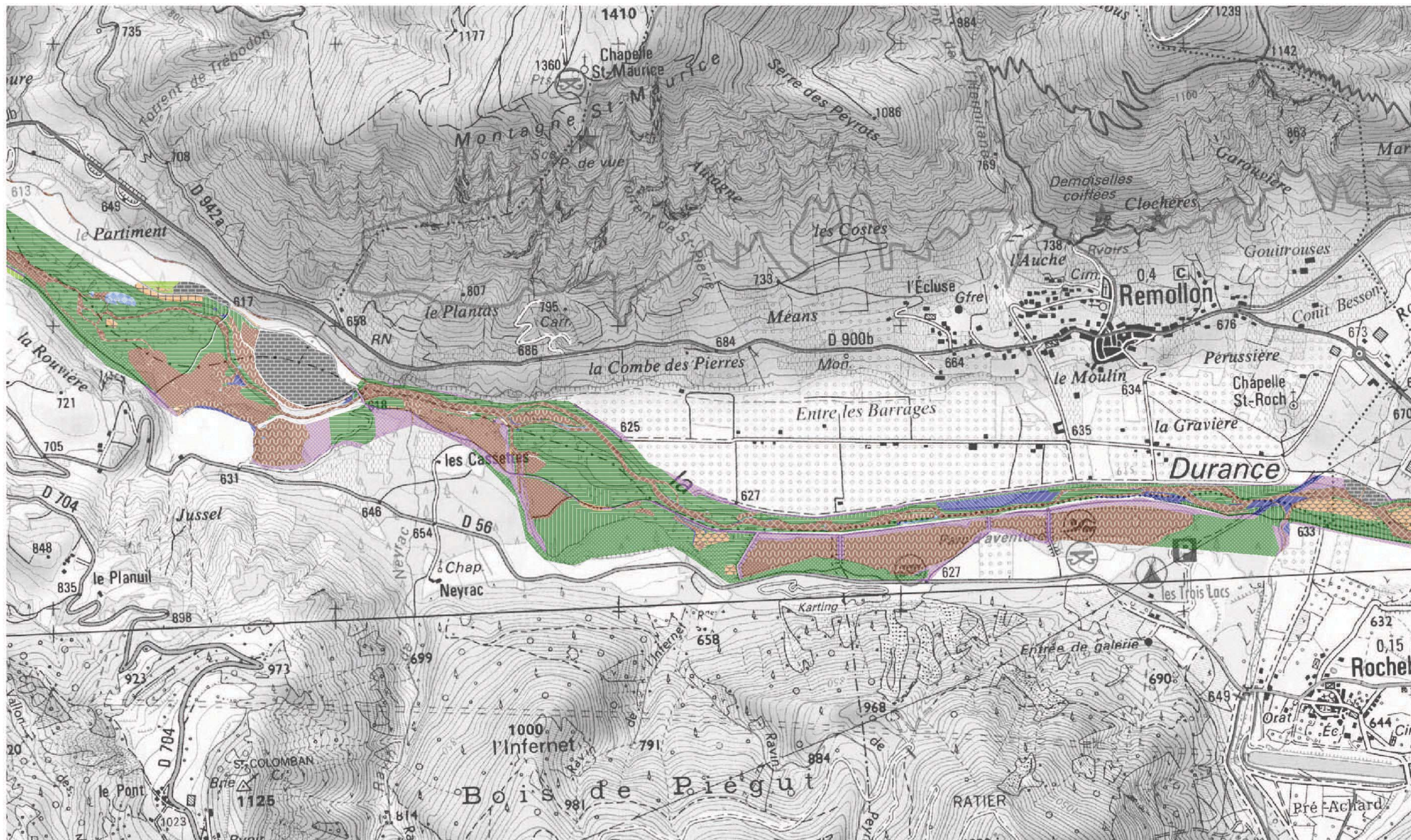
Cartographie des habitats naturels du site FR9301589 - La Durance

Echelle : 1/12 500° Planche 2 / 59



Cartographie des habitats naturels du site FR9301589 - La Durance

Echelle : 1/12 500° Planche 3 / 59

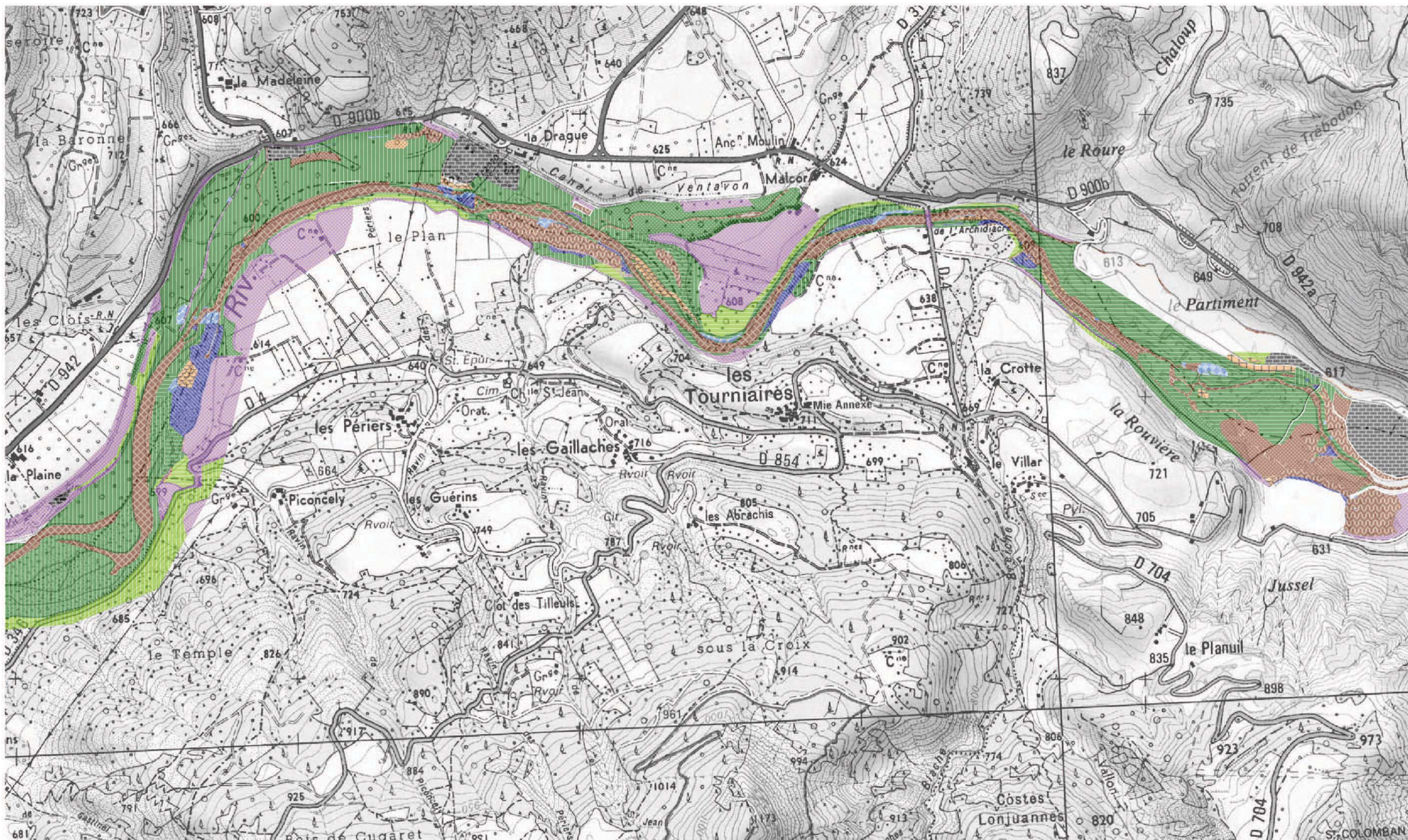


Scan25 © - © IGN - PFAR CRIGE PACA 2000

Source : H. GOMILA, J. BARRET - 2009 Cartographie : E. LAURIOL / G. CHAPTAL (SMAVD)
Données d'inventaire du Conservatoire Botanique National Alpin (CBNA) datant de 1999, 2000 et 2003

Cartographie des habitats naturels du site FR9301589 - La Durance

Echelle : 1/12 500° Planche 4 / 59



Scan25 © - © IGN - PFAR CRIGE PACA 2000

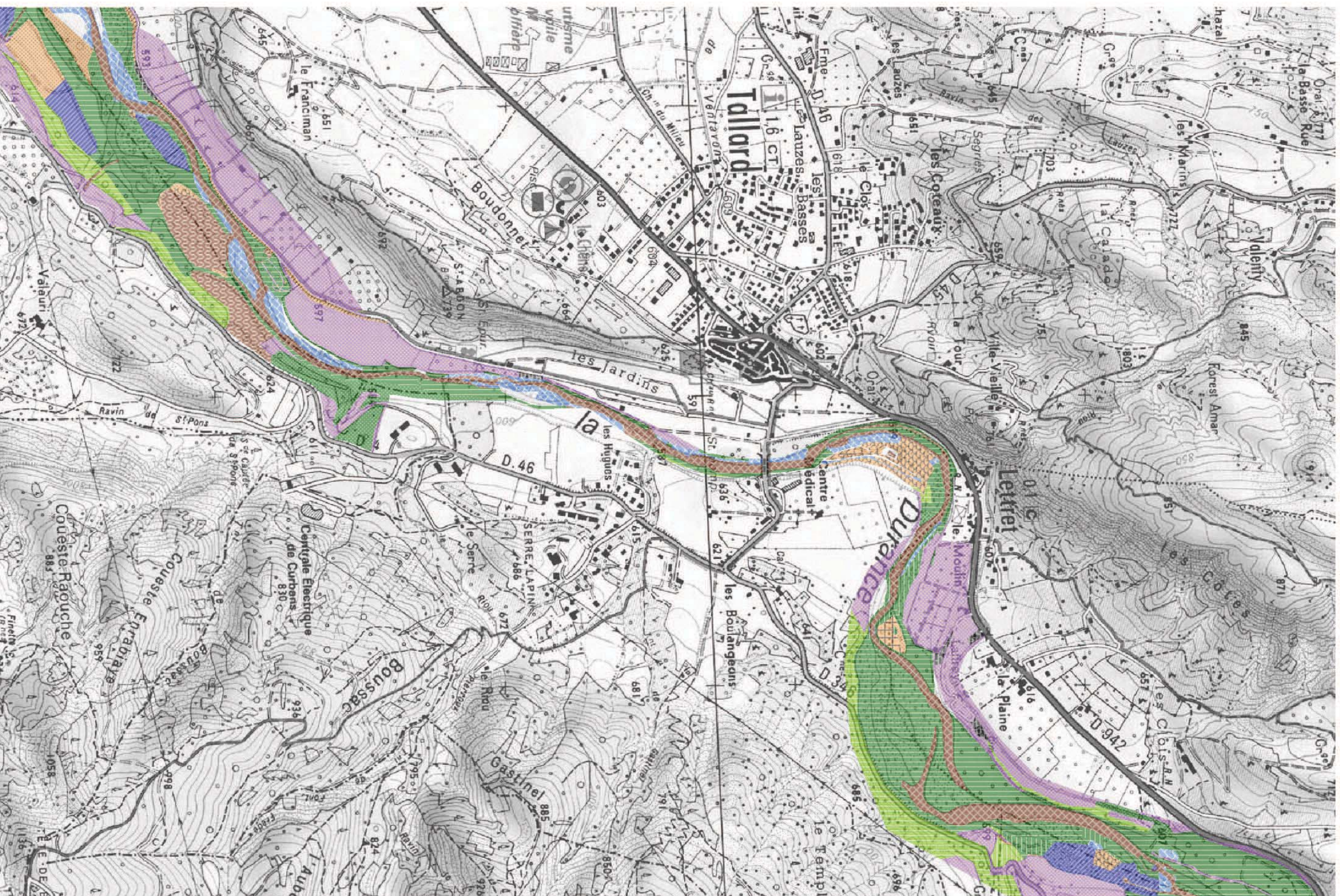
Source : H. GOMILA, J. BARRET - 2009 Cartographie : E. LAURIOL / G. CHAPTAL (SMAVD)
Données d'inventaire du Conservatoire Botanique National Alpin (CBNA) datant de 1999, 2000 et 2003

Cartographie des habitats naturels du site FR9301589 - La Durance

Echelle : 1/12 500°

Planche 5 / 59

Scan25 © - © IGN - P.FAR CRIGE PACA 2000



Source : H. GOMILA, J. BARRET - 2009 Cartographie : E. LAURIOL / G. CHAPTAL (SMAYD)

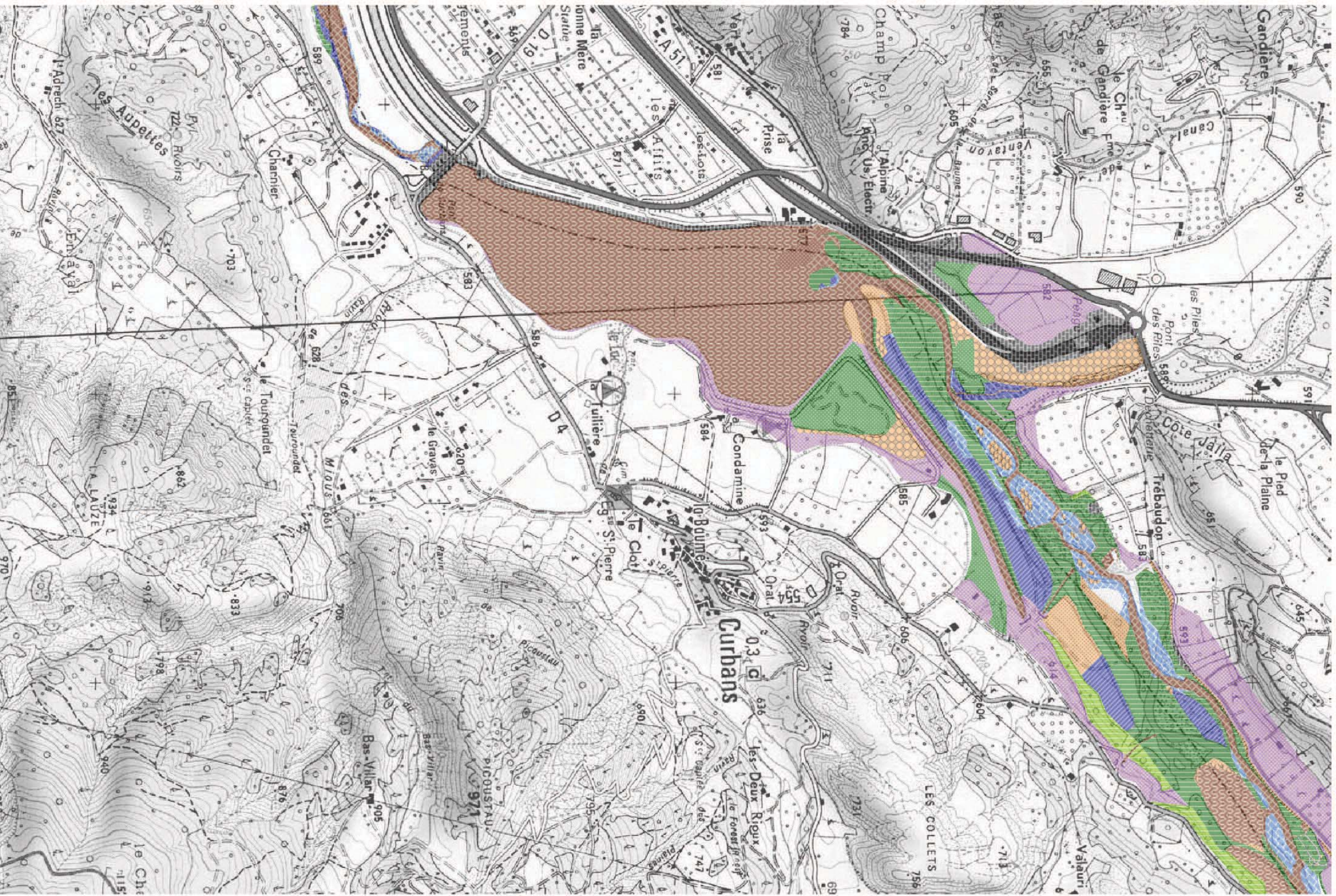
Données d'inventaire du Conservatoire Botanique National Alpin (CBNA) datant de 1999, 2000 et 2003

Cartographie des habitats naturels du site FR9301589 - La Durance

Echelle : 1/12 500°

Planche 6 / 59

Scan25 © - © IGN - P-FAR CRIGE PACA 2000

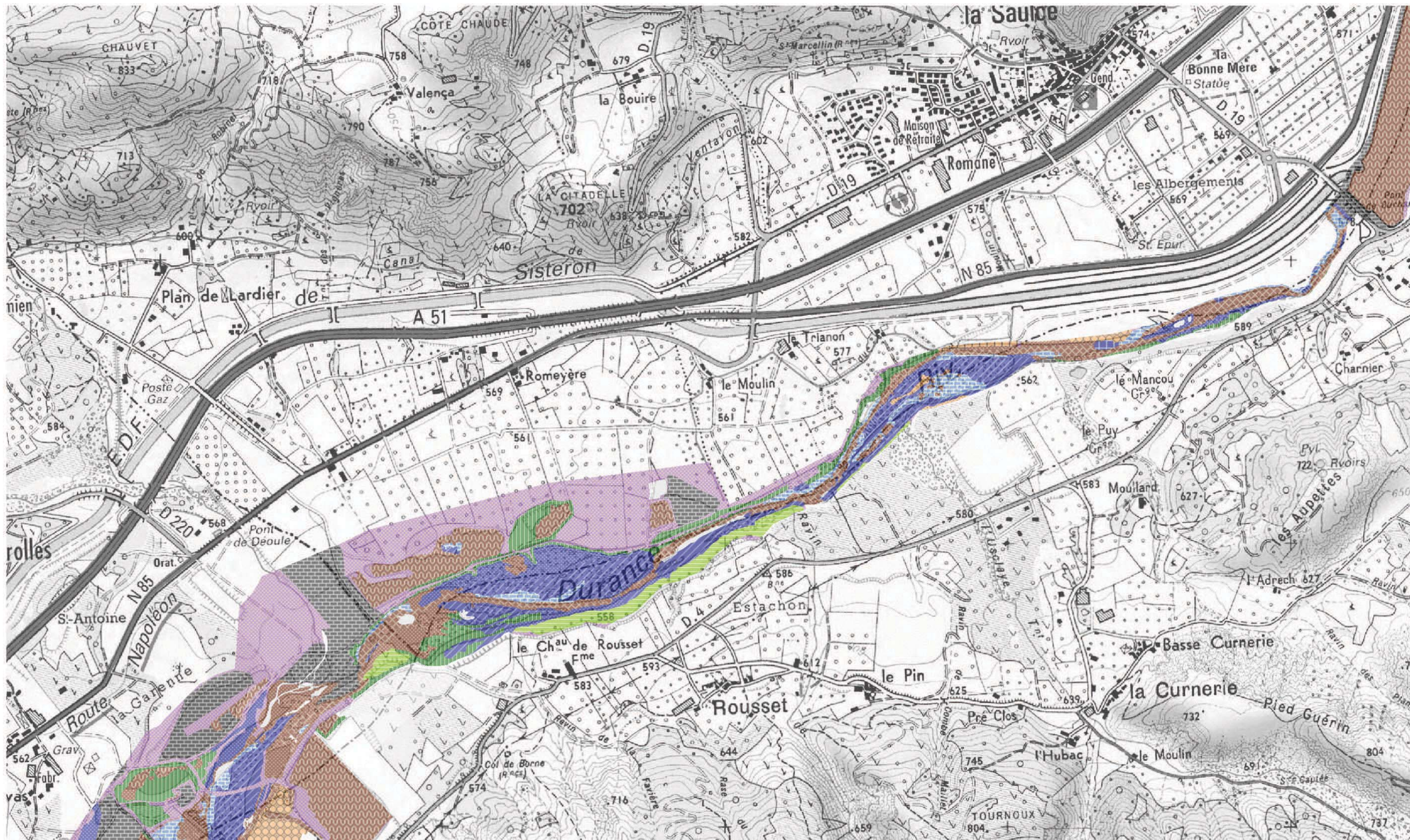


Source : H. GOMILA, J. BARRET - 2009 Cartographie : E. LAURIOL / G. CHAPITAL (SMAYD)

Données d'inventaire du Conservatoire National Alpin (CBNA) datant de 1999, 2000 et 2003

Cartographie des habitats naturels du site FR9301589 - La Durance

Echelle : 1/12 500° Planche 7 / 59

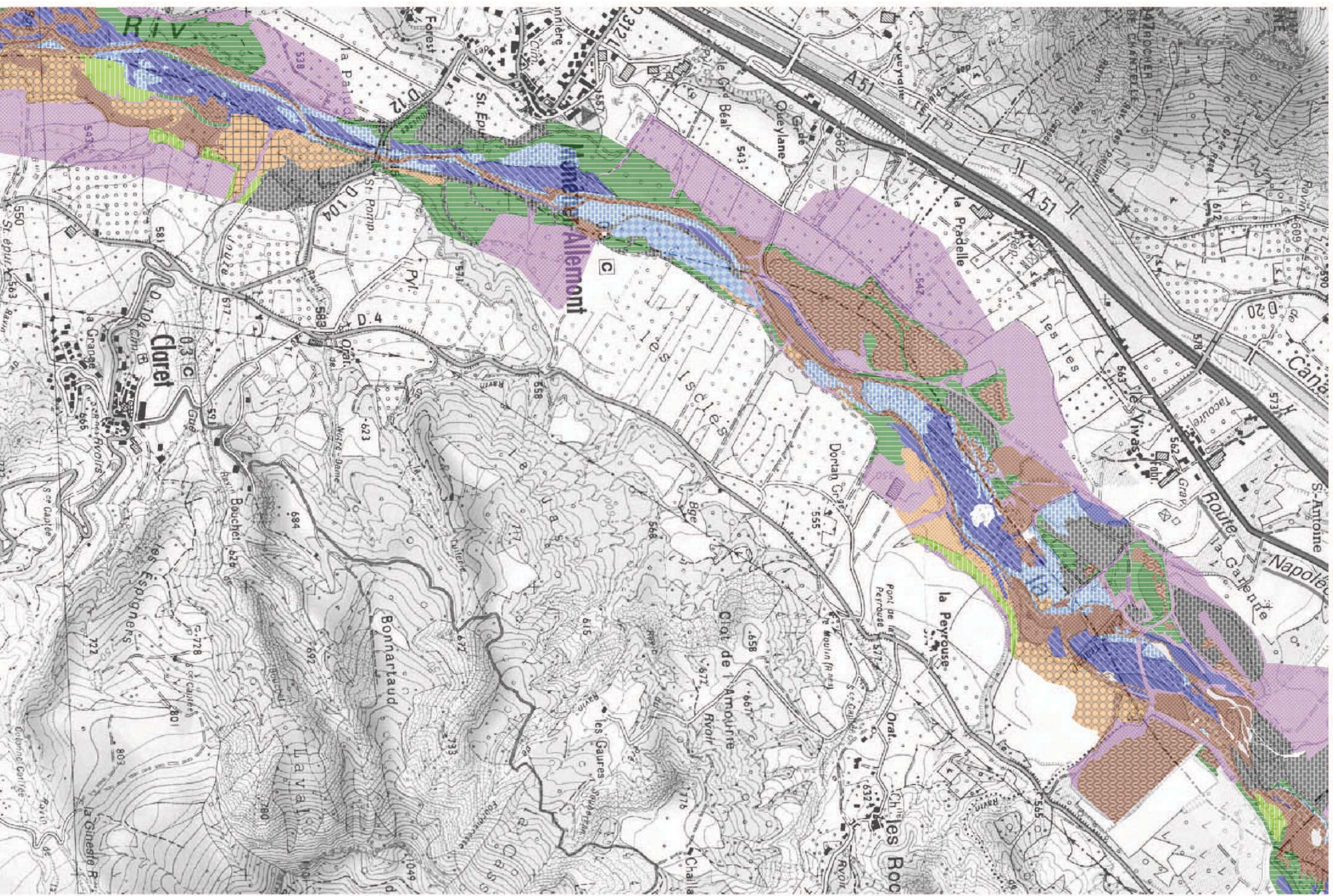


Cartographie des habitats naturels du site FR9301589 - La Durance

Echelle : 1/12 500°

Planche 8 / 59

Scan25 © - © IGN - P.FAR CRIGE PACA 2000



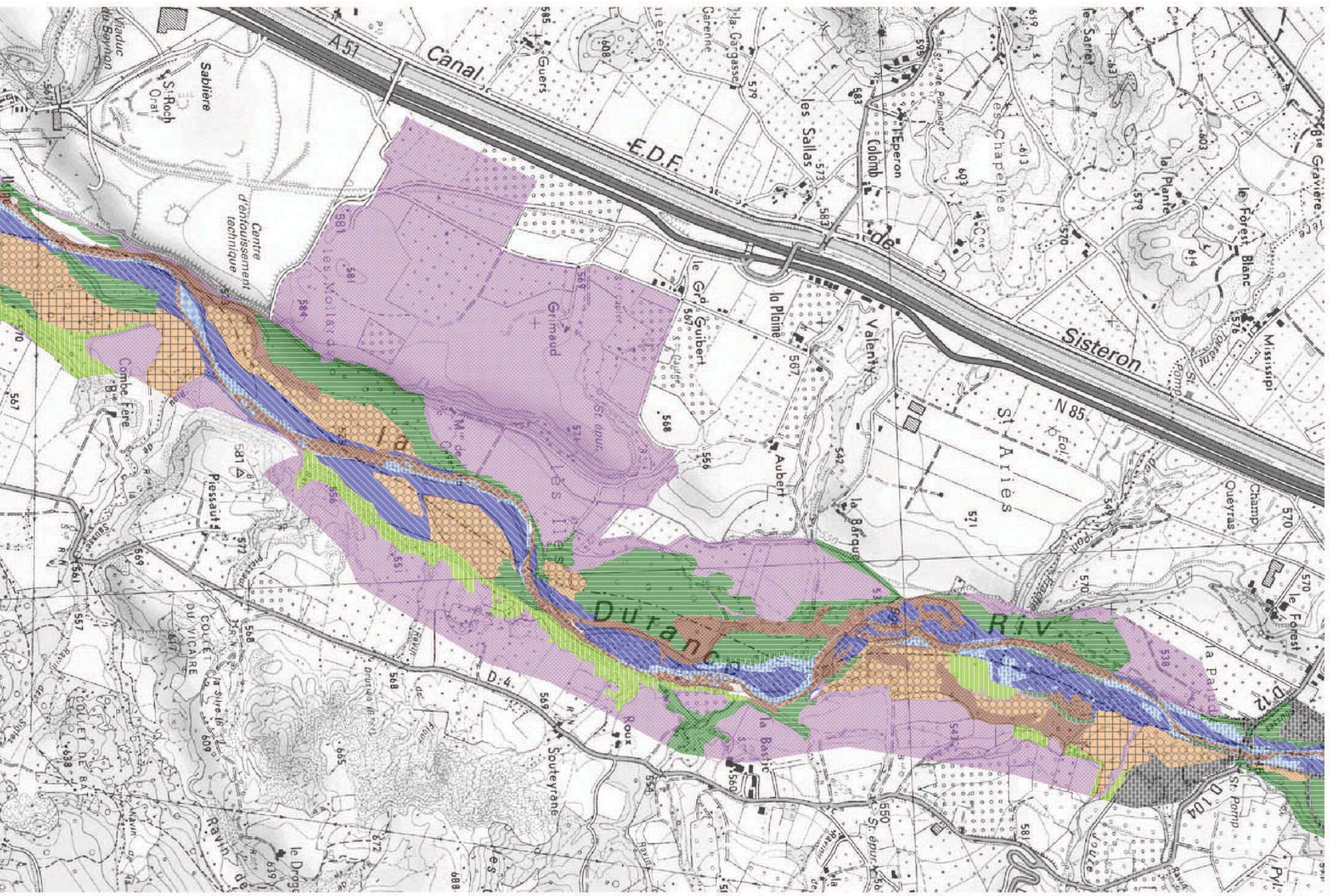
Source : H. GOMILA, J. BARRET - 2009 Cartographie : E. LAURIOL / G. CHAPITAL (SMAYD)

Données d'inventaire du Conservatoire Botanique National Alpin (CBNA) datant de 1999, 2000 et 2003

Cartographie des habitats naturels du site FR9301589 - La Durance

Echelle : 1/12 500° Planche 9 / 59

Scan25 © - © IGN - P-FAR CRIGE PACA 2000



Source : H. GOMILA, J. BARRET - 2009 Cartographie : E. LAURIOL / G. CHAPTAL (SMAYD)

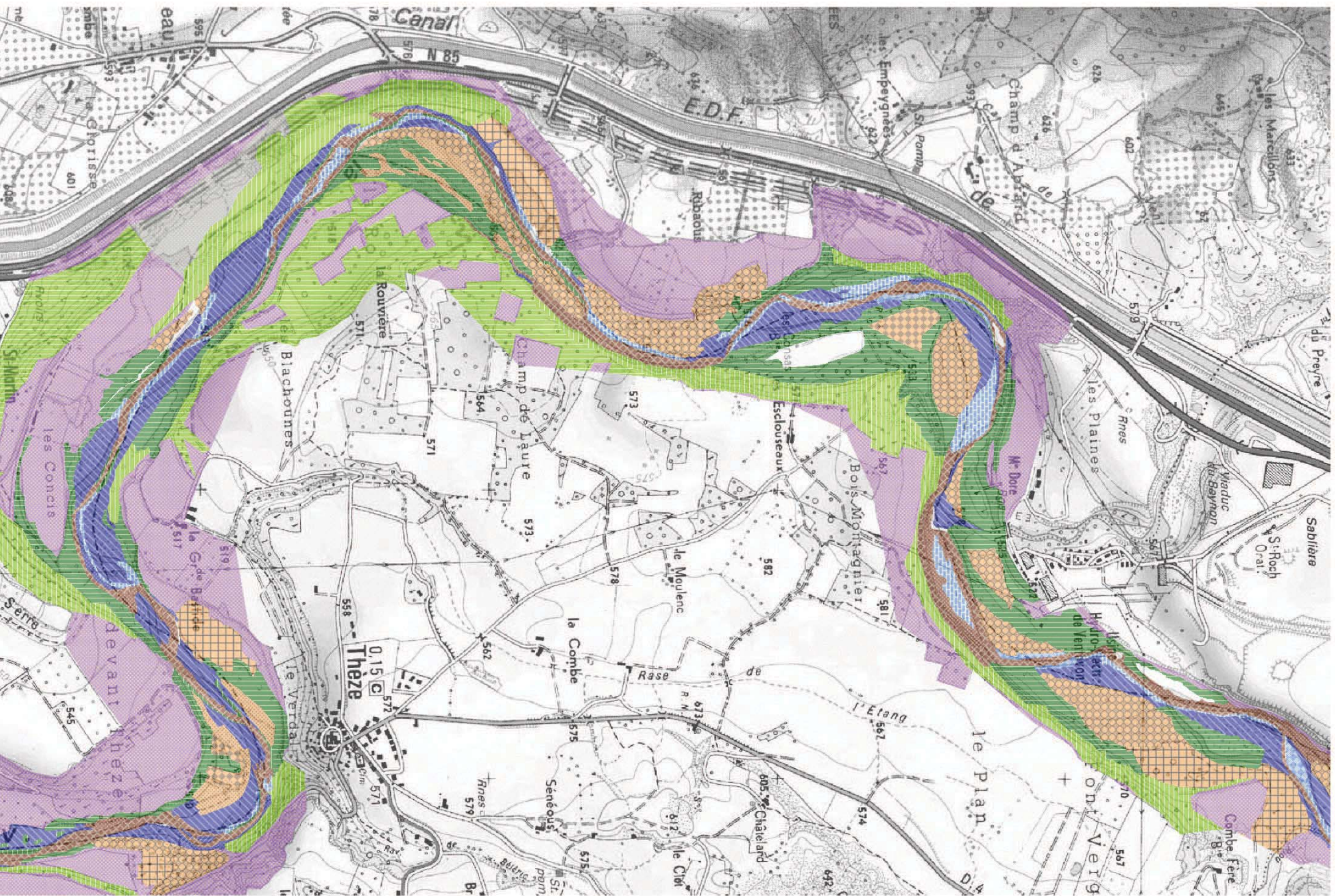
Données d'inventaire du Conservatoire Botanique National Alpin (CBNA) datant de 1999, 2000 et 2003

Cartographie des habitats naturels du site FR9301589 - La Durance

Echelle : 1/12 500°

Planche 10 / 59

Scan25® - © IGN - P.FAR CRIGE PACA 2000



Source : H. GOMILA, J. BARRET - 2009 Cartographie : E. LAURIOL / G. CHAPTAL (SMAYD)

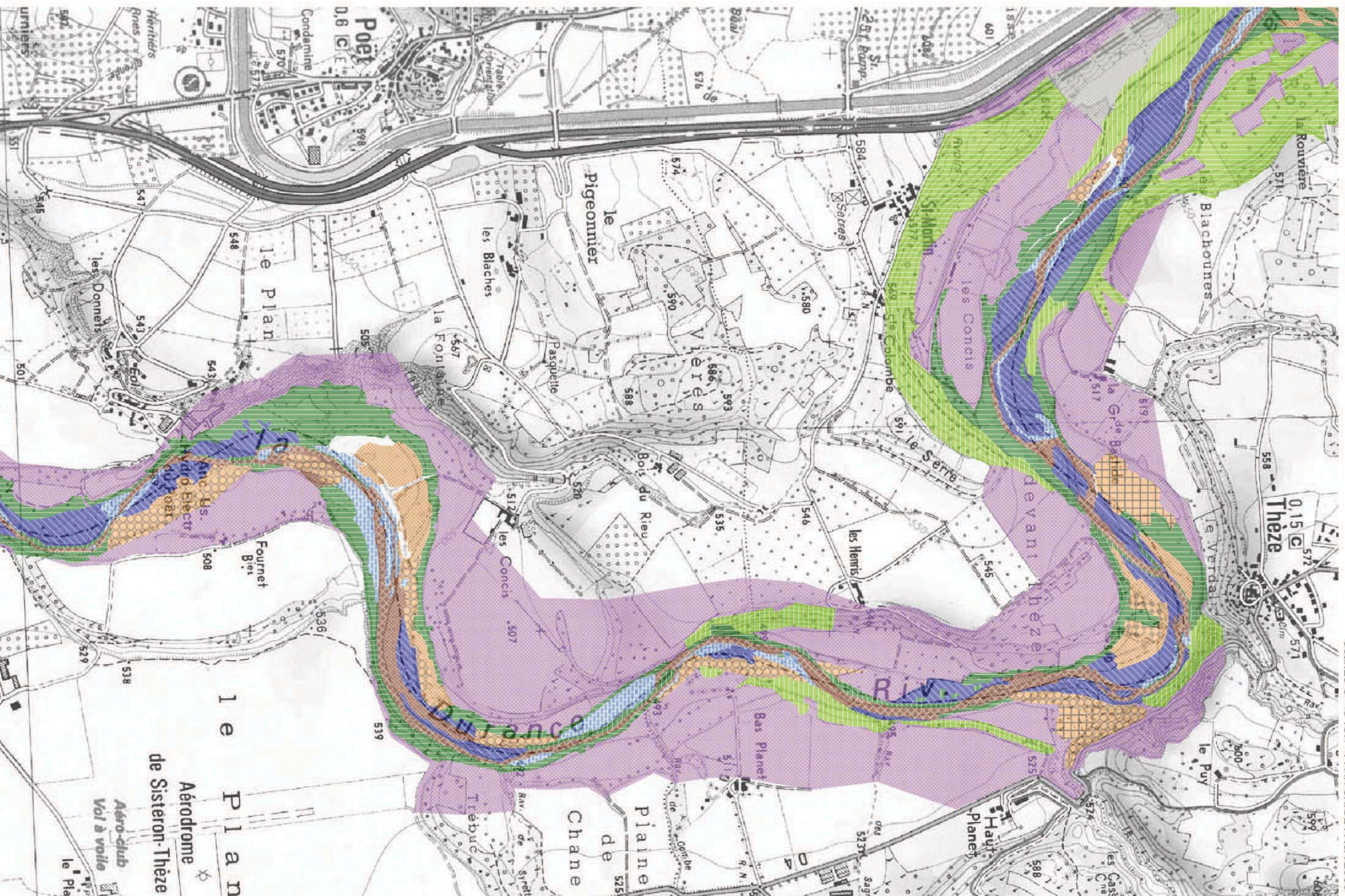
Données d'inventaire du Conservatoire Botanique National Alpin (CBNA) datant de 1999, 2000 et 2003

Cartographie des habitats naturels du site FR9301589 - La Durance

Echelle : 1/12 500°

Planche 11 / 59

Scan25 © - © IGN - P.FAR CRIGE PACA 2000



Source : H. GOMILA, J. BARRET - 2009 Cartographie : E. LAURIOL / G. CHAPITAL (SMAVD)

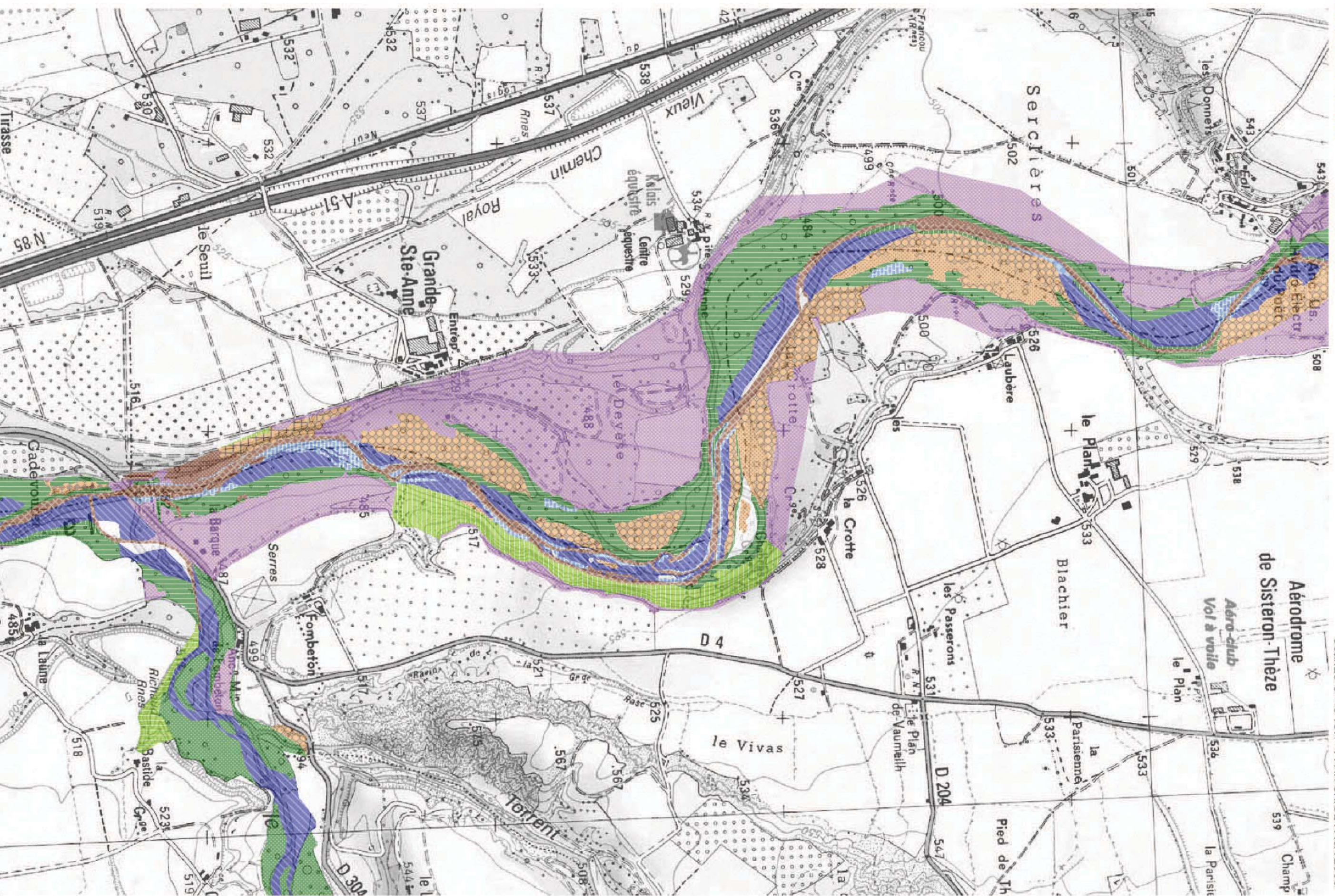
Données d'inventaire du Conservatoire Botanique National Alpin (CBNA) datant de 1999, 2000 et 2003

Cartographie des habitats naturels du site FR9301589 - La Durance

Echelle : 1/12 500°

Planche 12 / 59

Scan25 © - © IGN - P.FAR CRIGE PACA 2000



Source : H. GOMILA, J. BARRET - 2009 Cartographie : E. LAURIOL / G. CHAPITAL (SMAYD)

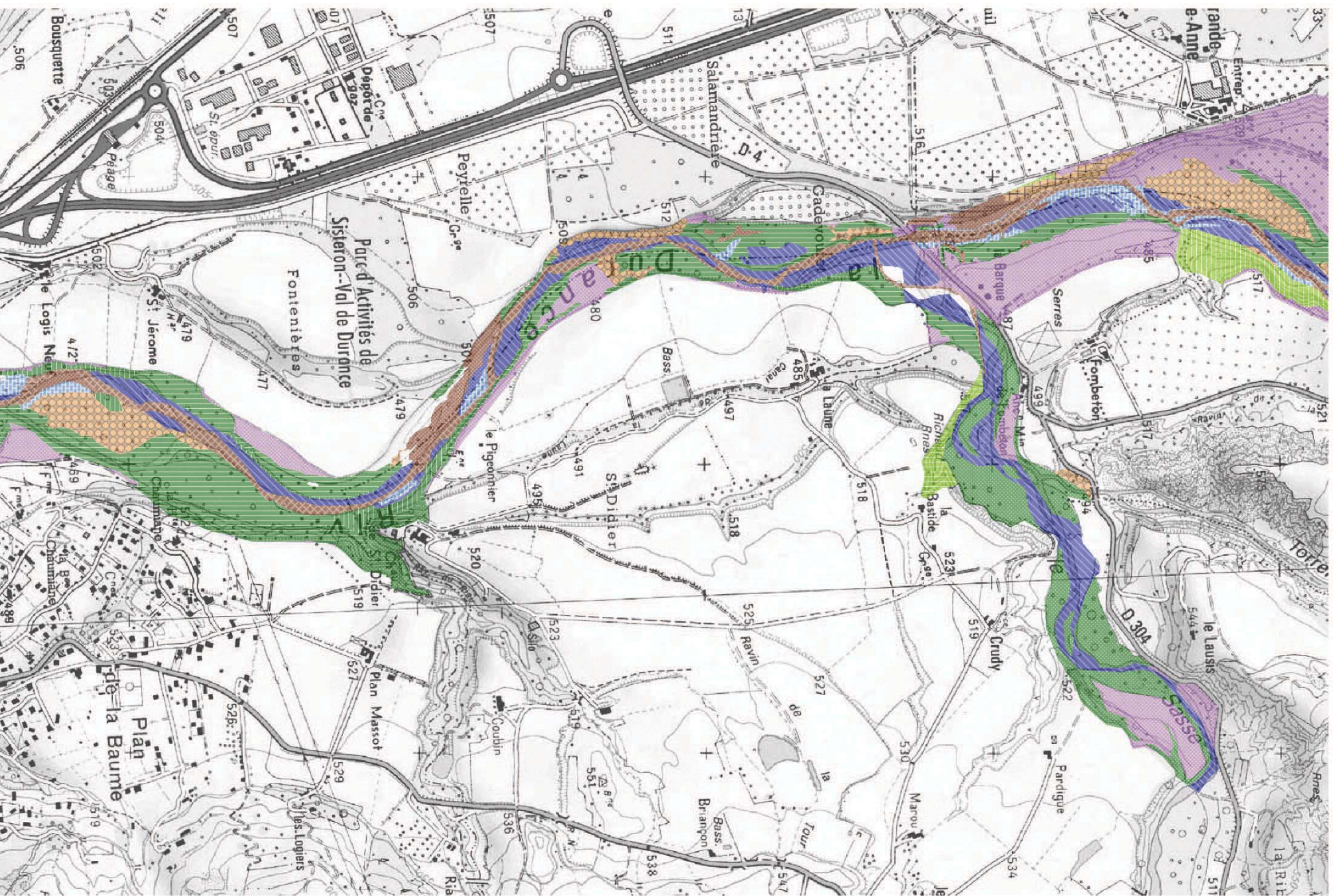
Données d'inventaire du Conservatoire Botanique National Alpin (CBNA) datant de 1999, 2000 et 2003

Cartographie des habitats naturels du site FR9301589 - La Durance

Echelle : 1/12 500°

Planche 13 / 59

Scan25® - © IGN - P.FAR CRIGE PACA 2000



Source : H. GOMILA, J. BARRET - 2009 Cartographie : E. LAURIOL / G. CHAPTAL (SMAYD)

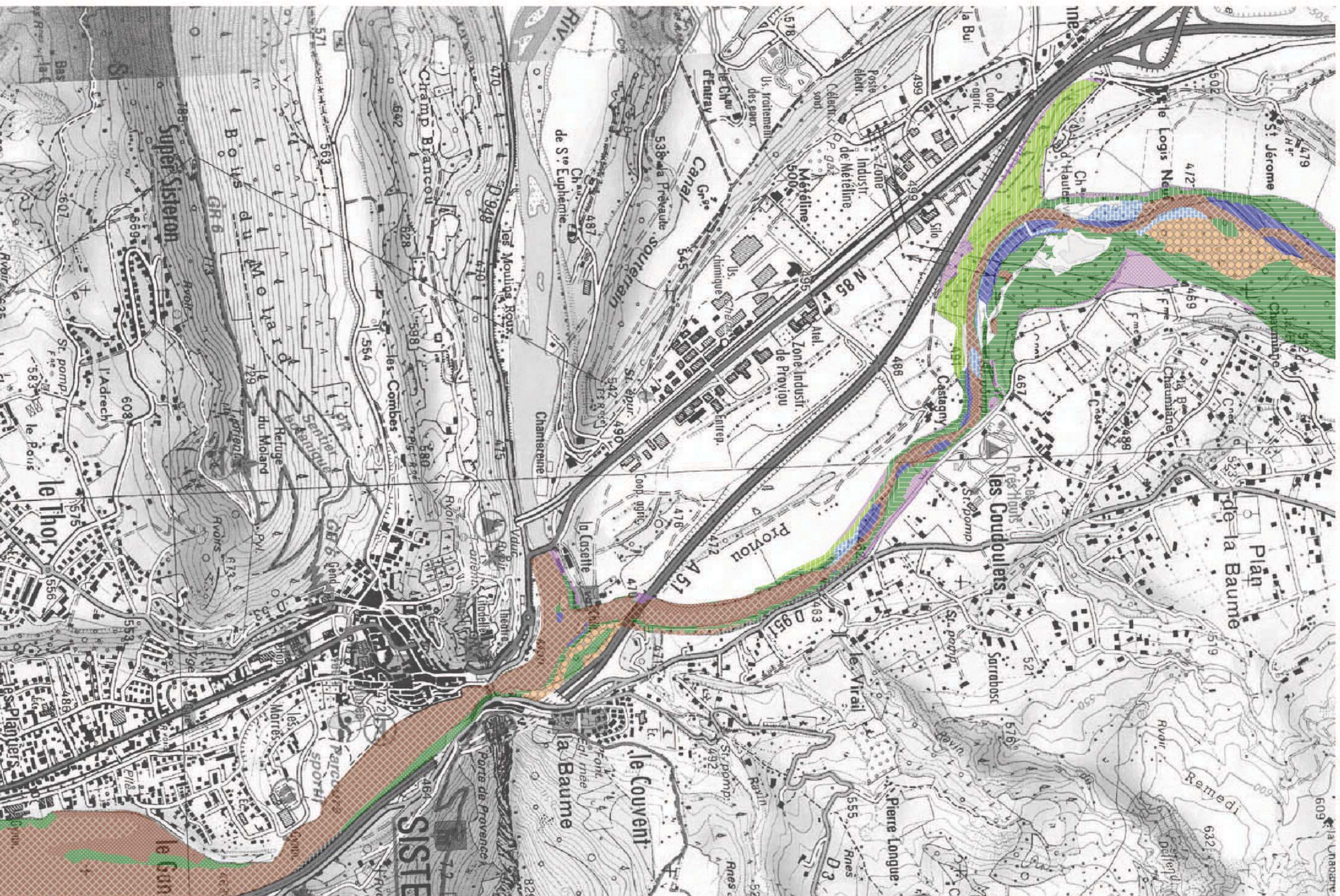
Données d'inventaire du Conservatoire Botanique National Alpin (CBNA) datant de 1999, 2000 et 2003

Cartographie des habitats naturels du site FR9301589 - La Durance

Echelle : 1/12 500°

Planche 14 / 59

Scan25 © - © IGN - P.FEAR CRIGIE PACA 2000



Source : H. GOMILA, J. BARRET - 2009 Cartographie : E. LAURIOL / G. CHAPTAL (SMAYD)

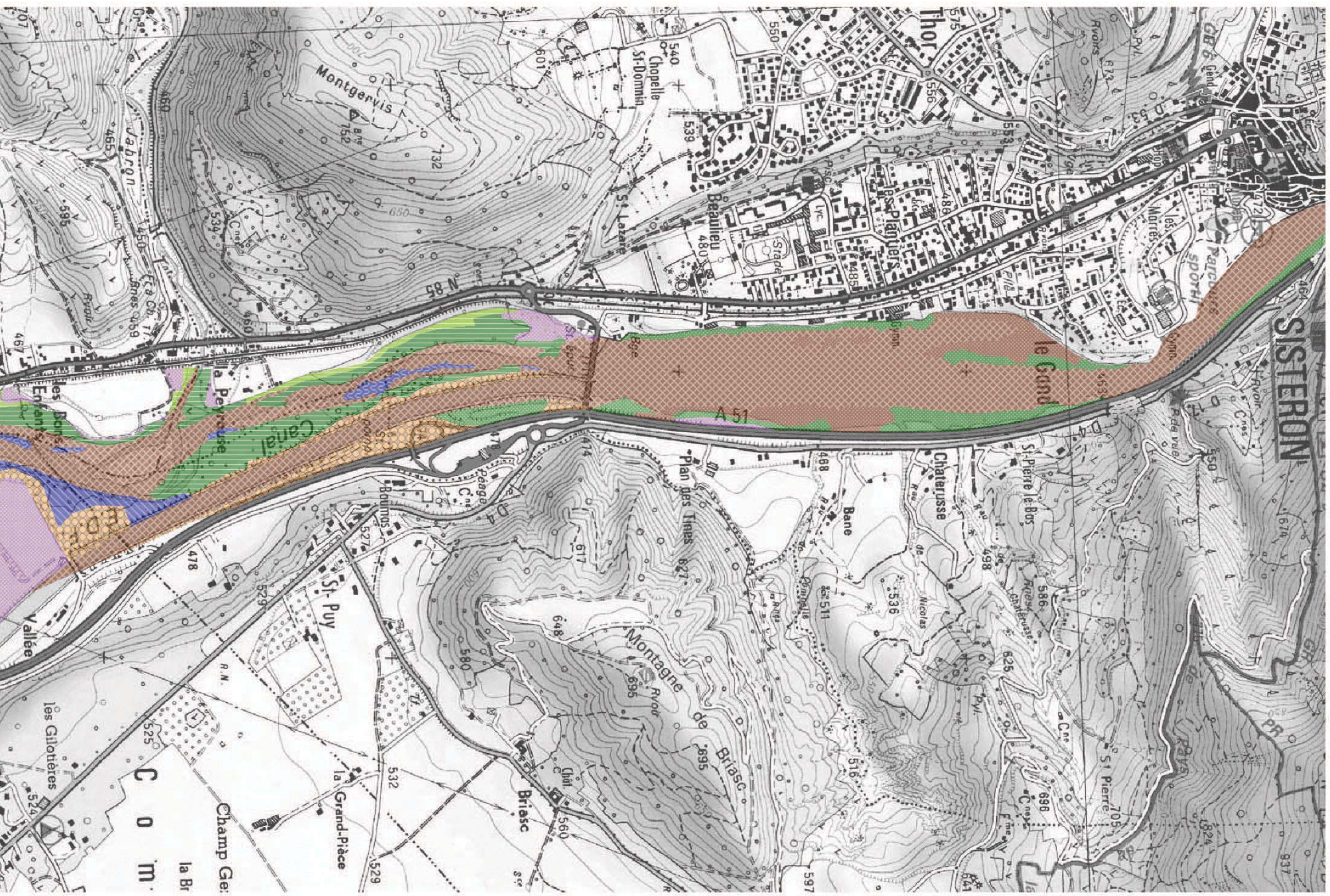
Données d'inventaire du Conservatoire National Alpin (CBNA) datant de 1999, 2000 et 2003

Cartographie des habitats naturels du site FR9301589 - La Durance

Echelle : 1/12 500°

Planche 15 / 59

Scan25 © - © IGN - P.FAR CRIGE PACA 2000



Source : H. GOMILA, J. BARRET - 2009 Cartographie : E. LAURIOL / G. CHAPITAL (SMAYD)

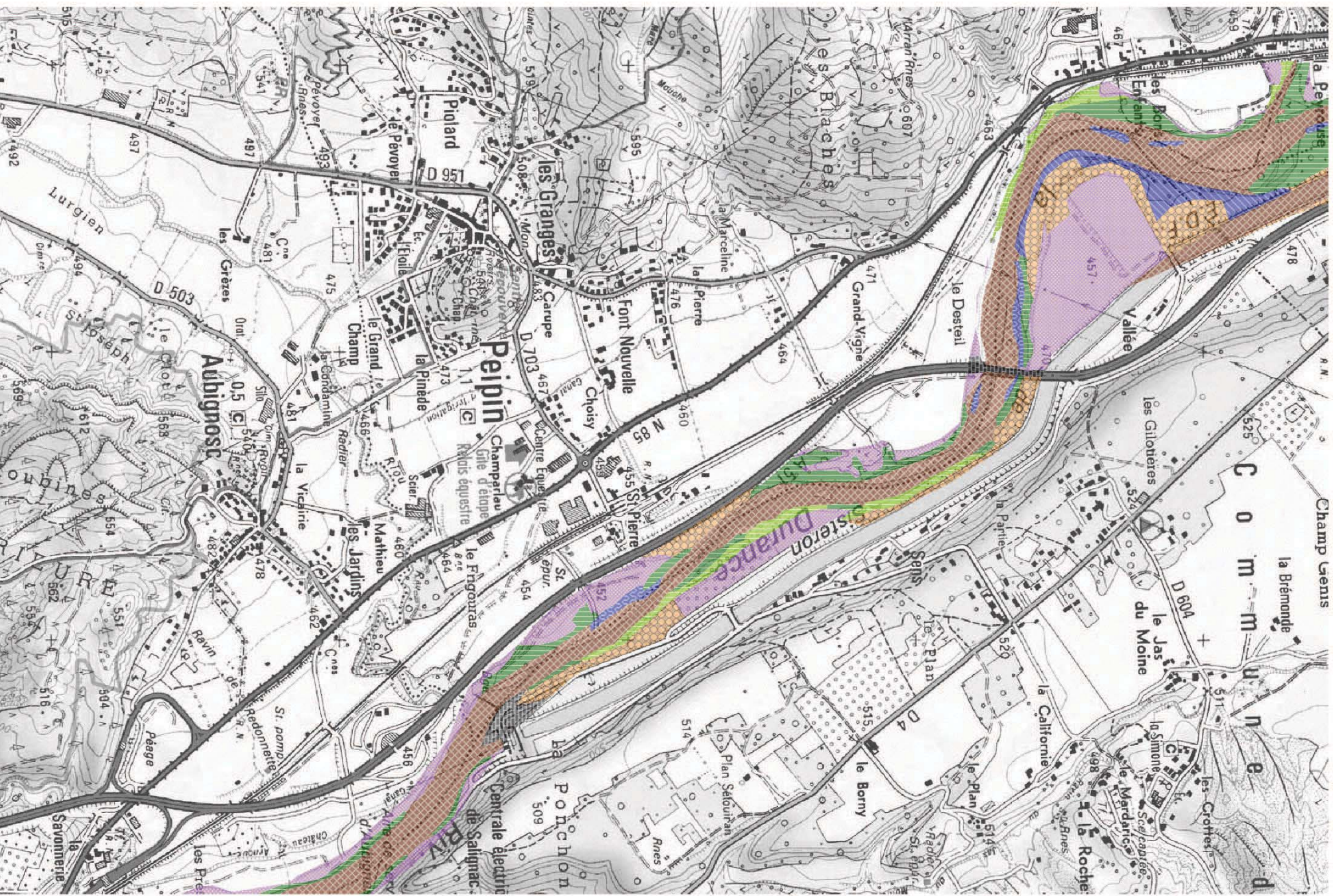
Données d'inventaire du Conservatoire Botanique National Alpin (CBNA) datant de 1999, 2000 et 2003

Cartographie des habitats naturels du site FR9301589 - La Durance

Echelle : 1/12 500°

Planche 16 / 59

Scan25 © - © IGN - P-FAR CRIGE PACA 2000



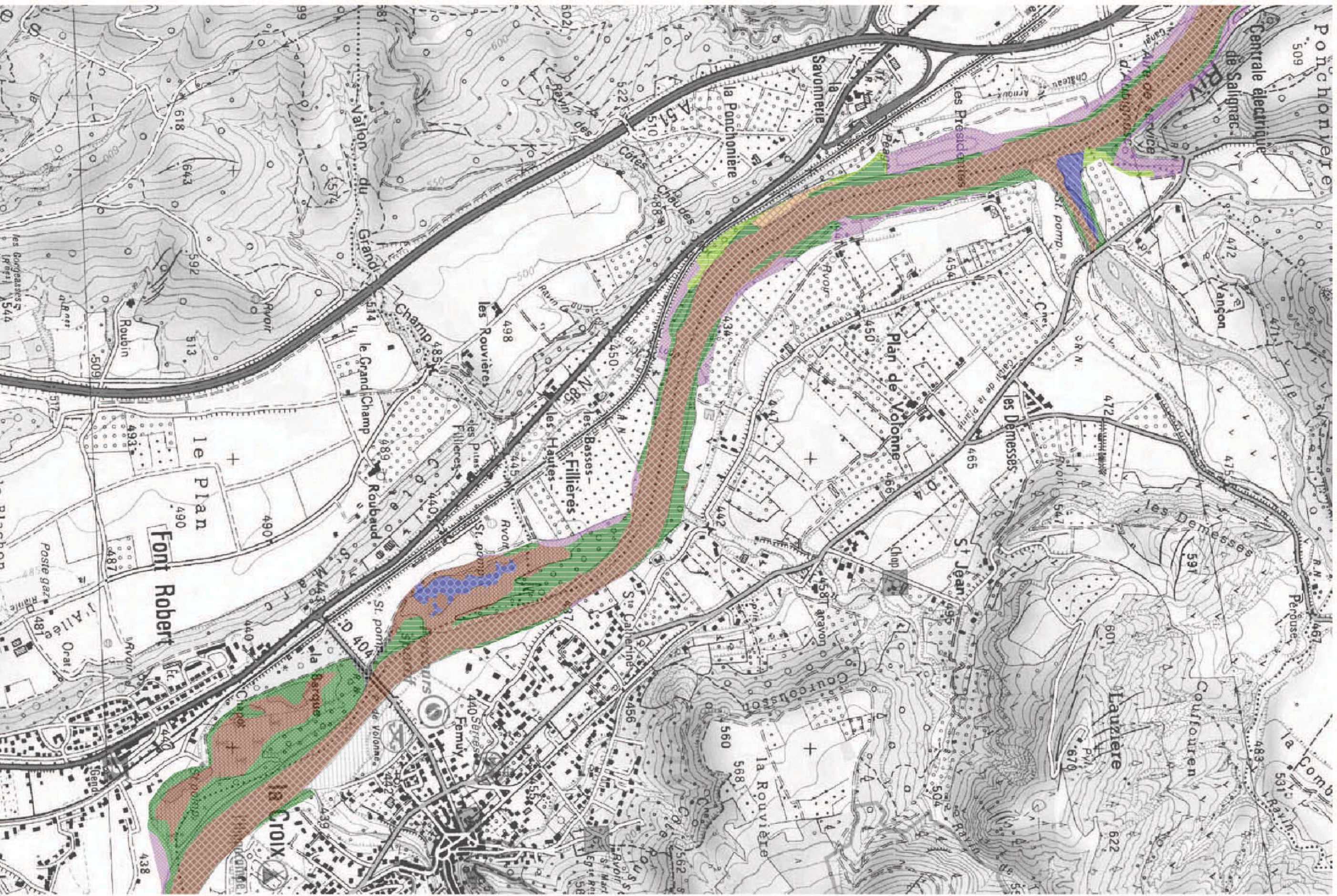
Source : H. GOMILA, J. BARRET - 2009 Cartographie : E. LAURIOL / G. CHAPITAL (SMAYD)

Données d'inventaire du Conservatoire Botanique National Alpin (CBNA) datant de 1999, 2000 et 2003

Cartographie des habitats naturels du site FR9301589 - La Durance

Echelle : 1/12 500° Planche 17 / 59

Scan25 © - © IGN - P.FAR CRIGE PACA 2000



Source : H. GOMILA, J. BARRET - 2009 Cartographie : E. LAURIOL / G. CHAPTAL (SMAYD)

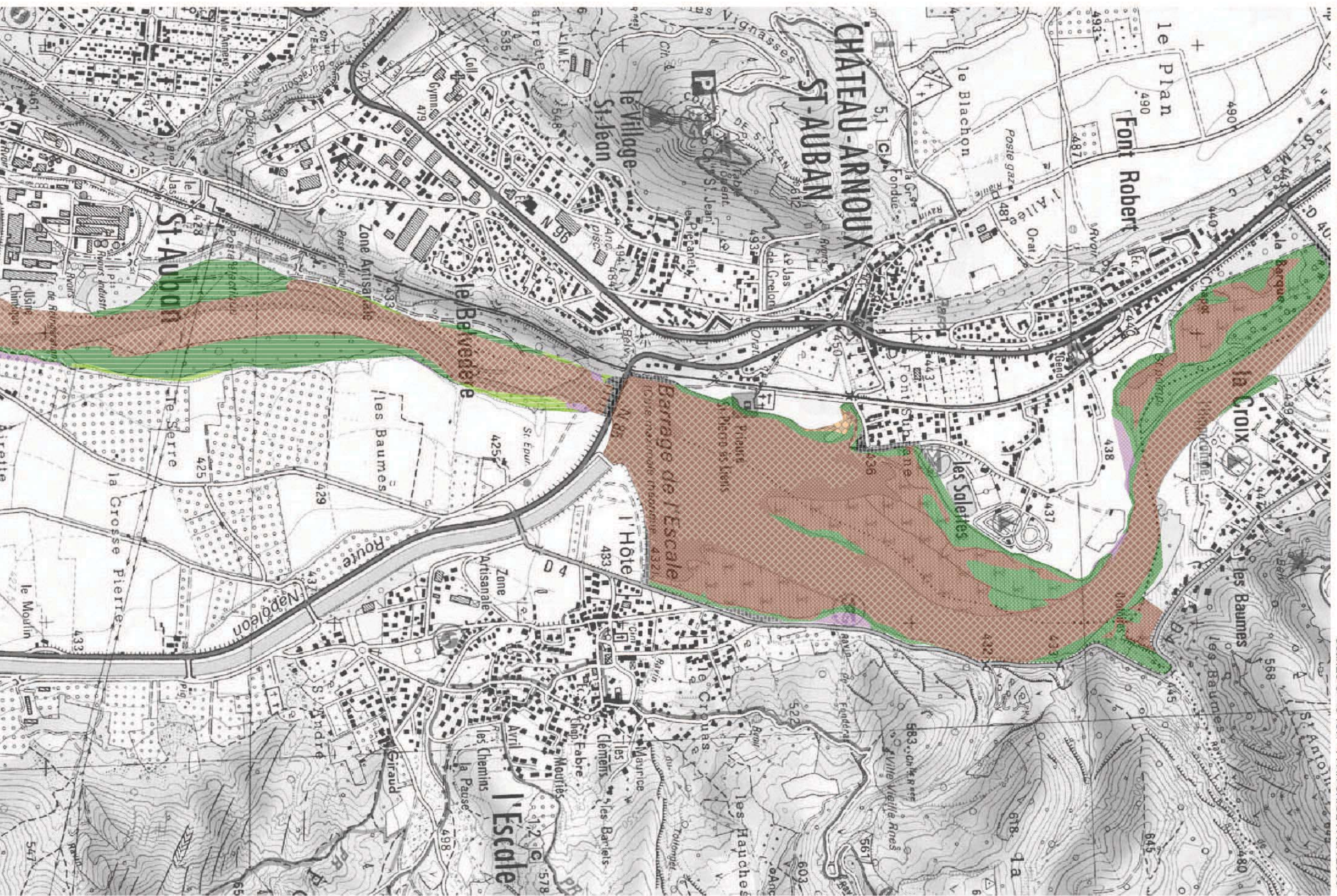
Données d'inventaire du Conservatoire Botanique National Alpin (CBNA) datant de 1999, 2000 et 2003

Cartographie des habitats naturels du site FR9301589 - La Durance

Echelle : 1/12 500°

Planche 18 / 59

Scan25 © - © IGN - P-FAR CRIGE PACA 2000

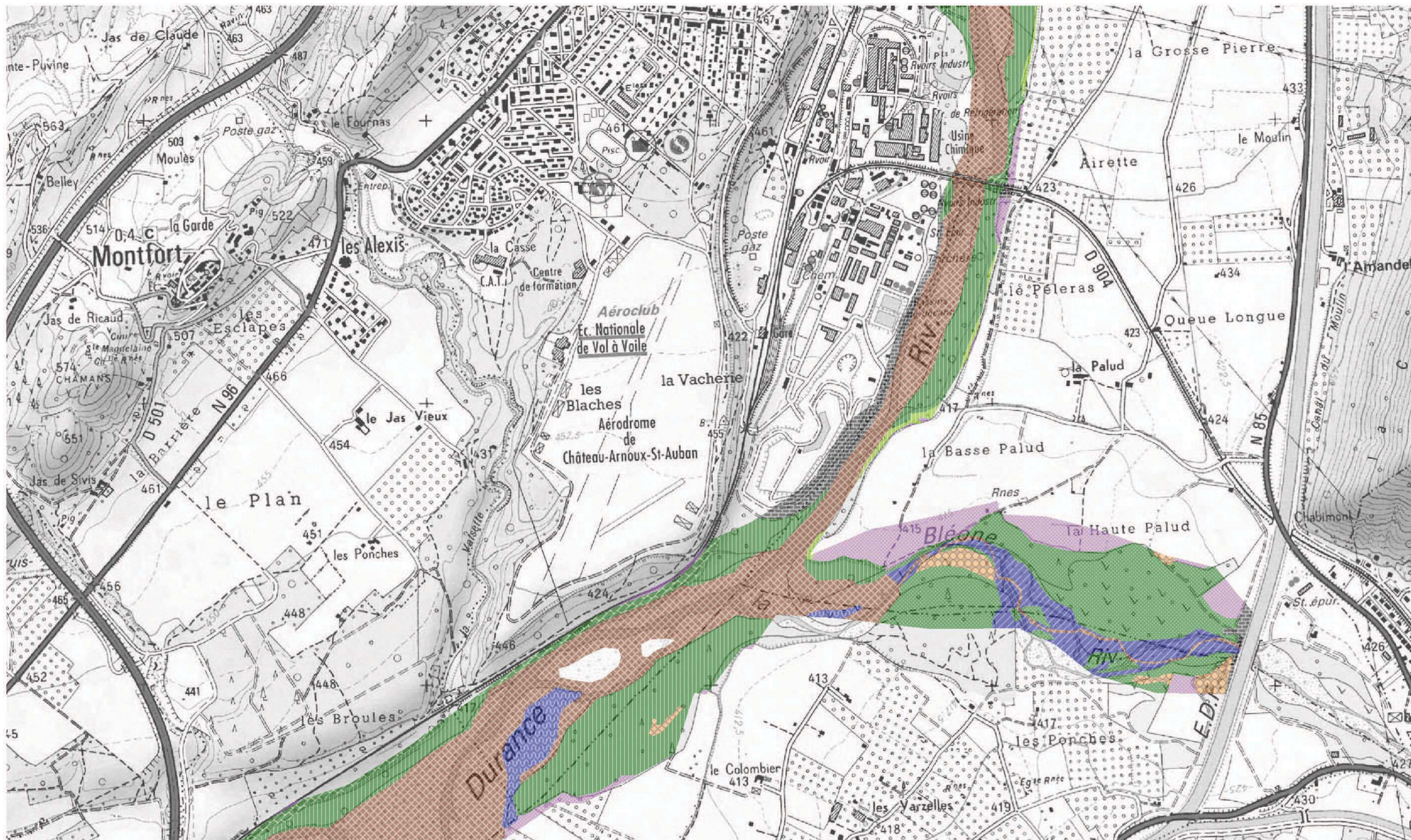


Source : H. GOMILA, J. BARRET - 2009 Cartographie : E. LAURIOL / G. CHAPTAL (SMAYD)

Données d'inventaire du Conservatoire Botanique National Alpin (CBNA) datant de 1999, 2000 et 2003

Cartographie des habitats naturels du site FR9301589 - La Durance

Echelle : 1/12 500° Planche 19 / 59

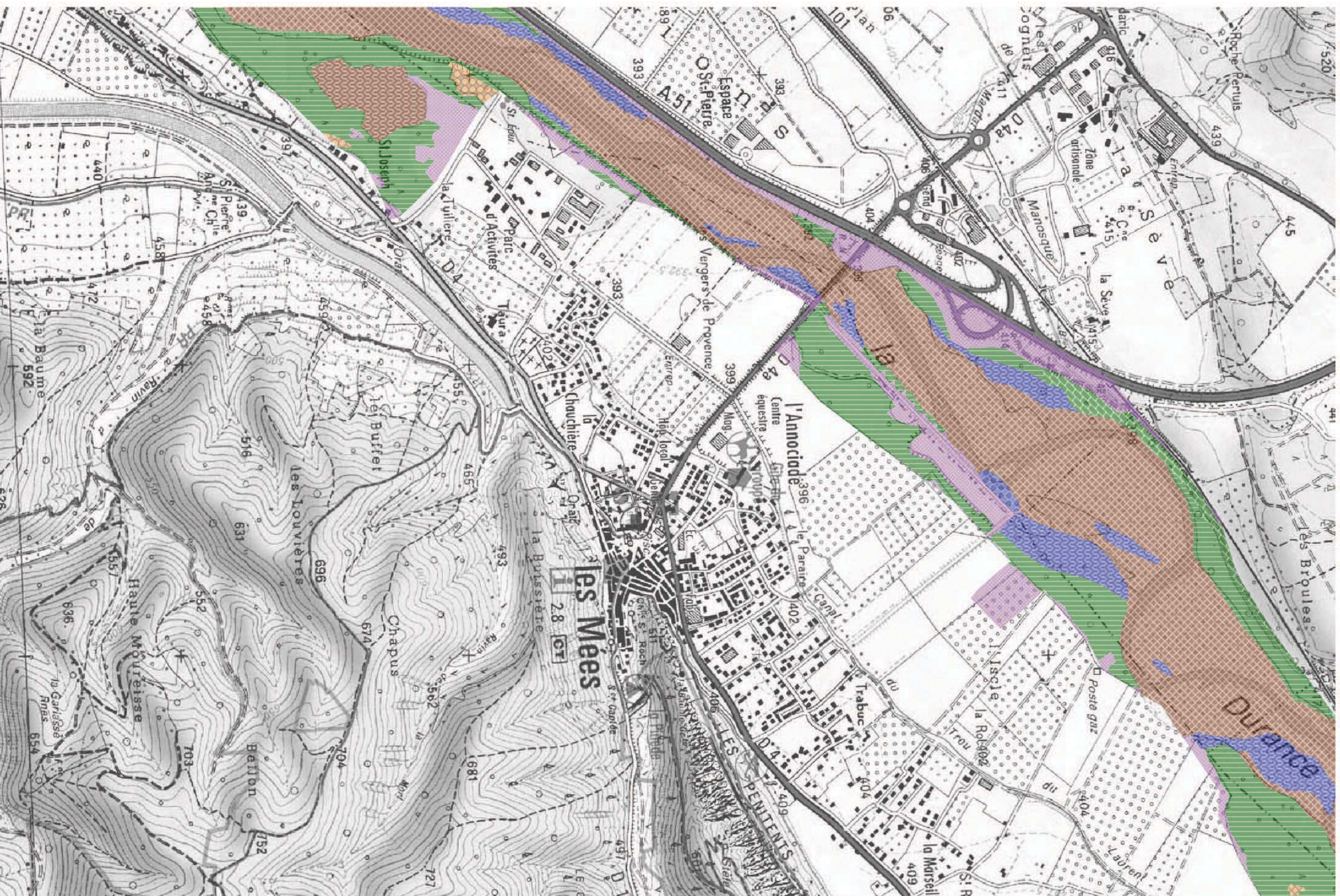


Cartographie des habitats naturels du site FR9301589 - La Durance

Echelle : 1/12 500°

Planche 20 / 59

Scan25 © - © IGN - P.FAR CRIGE PACA 2000



Source : H. GOMILA, J. BARRET - 2009 Cartographie : E. LAURIOL / G. CHAPITAL (SMAYD)

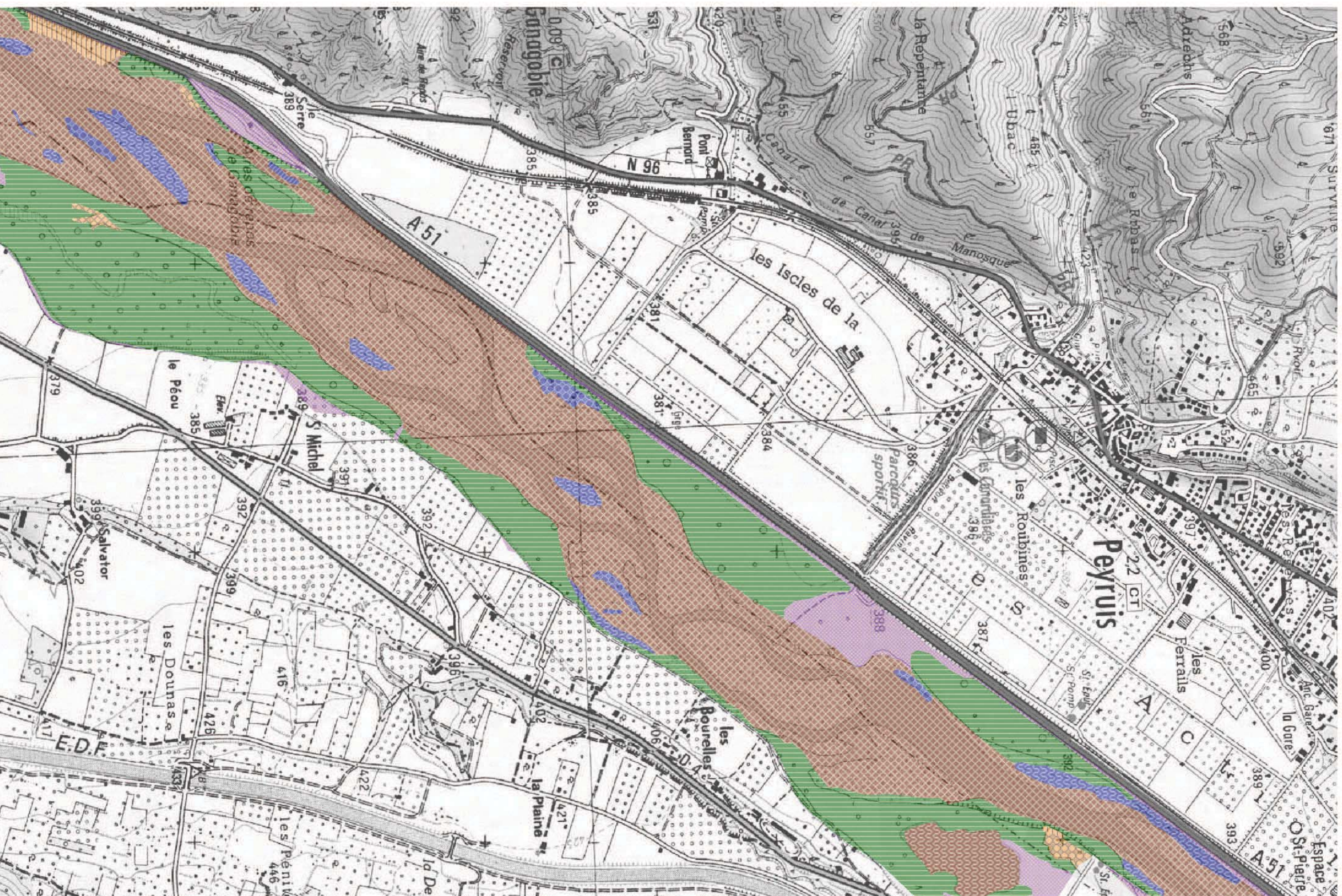
Données d'inventaire du Conservatoire National Alpin (CBNA) datant de 1999, 2000 et 2003

Cartographie des habitats naturels du site FR9301589 - La Durance

Echelle : 1/12 500°

Planche 21 / 59

Scan25 © - © IGN - P-FAR CRIGE PACA 2000



Source : H. GOMILA, J. BARRET - 2009 Cartographie : E. LAURIOL / G. CHAPITAL (SMAYD)

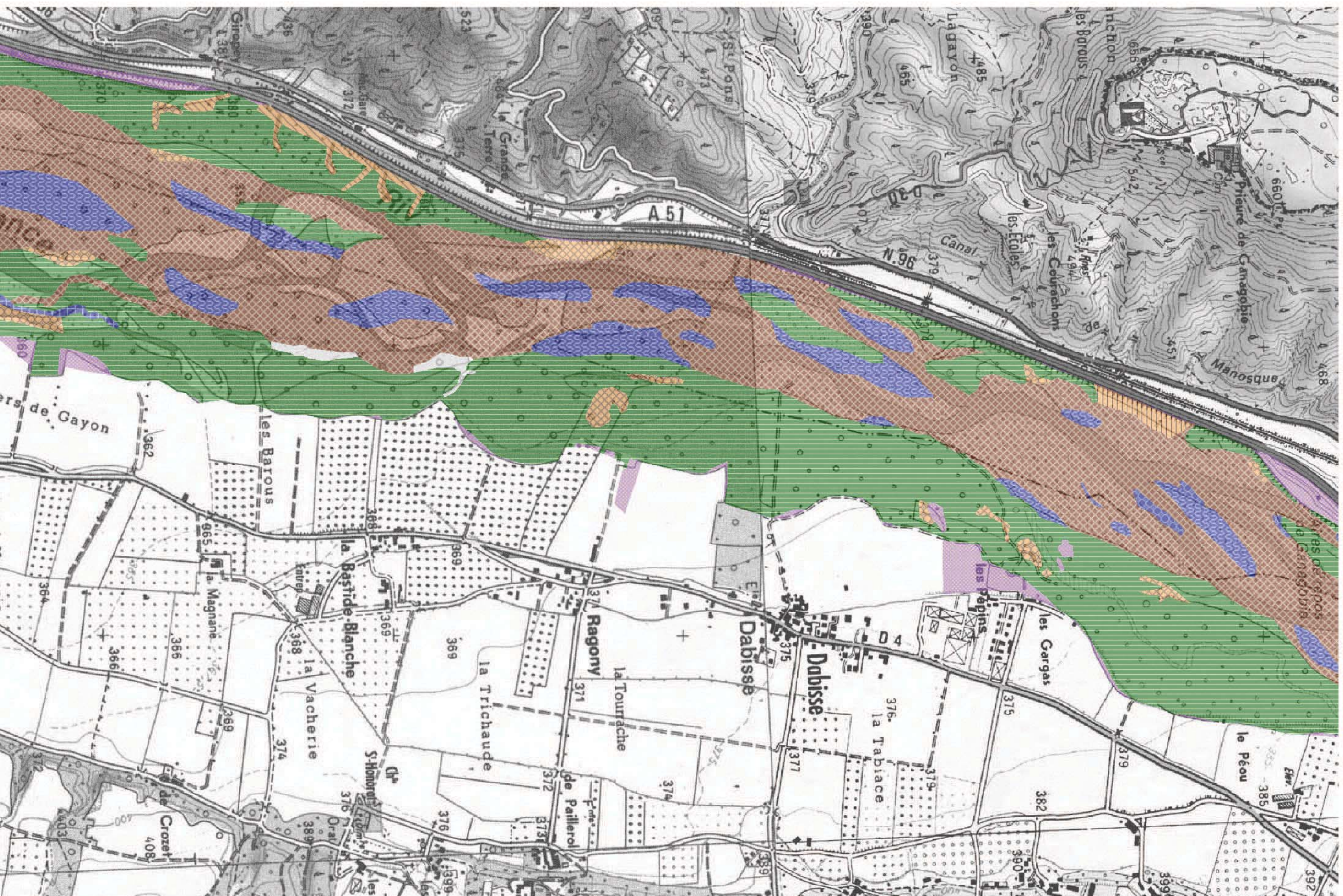
Données d'inventaire du Conservatoire Botanique National Alpin (CBNA) datant de 1999, 2000 et 2003

Cartographie des habitats naturels du site FR9301589 - La Durance

Echelle : 1/12 500°

Planche 22 / 59

Scan25® - © IGN - P.FAR CRIGE PACA 2000



Source : H. GOMILA, J. BARRET - 2009 Cartographie : E. LAURIOL / G. CHAPTAL (SMAYD)

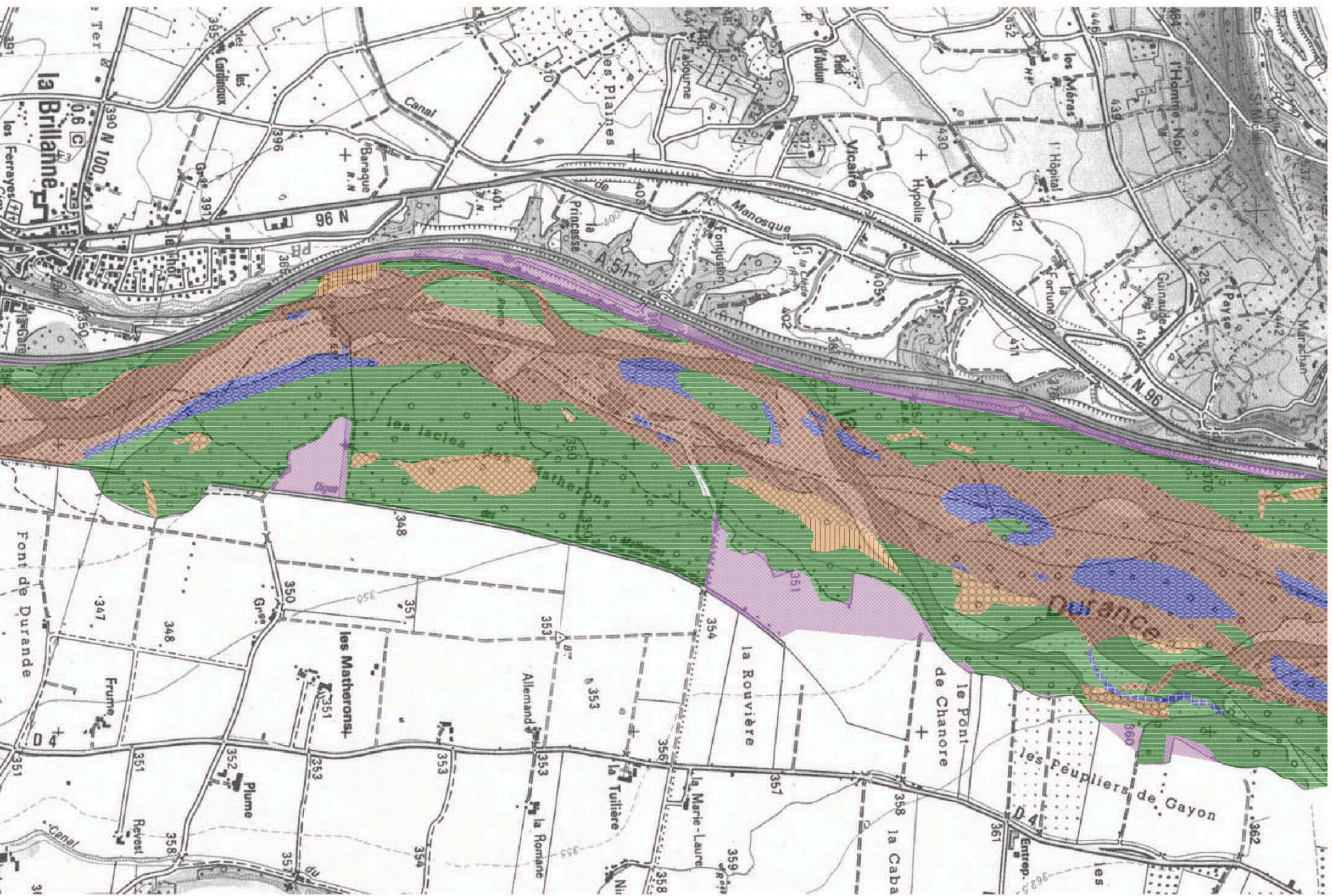
Données d'inventaire du Conservatoire Botanique National Alpin (CBNA) datant de 1999, 2000 et 2003

Cartographie des habitats naturels du site FR9301589 - La Durance

Echelle : 1/12 500°

Planche 23 / 59

Scan25 © - © IGN - P.FAR CRIGE PACA 2000



Source : H. GOMILA, J. BARRET - 2009 Cartographie : E. LAURIOL / G. CHAPTAL (SMAYD)

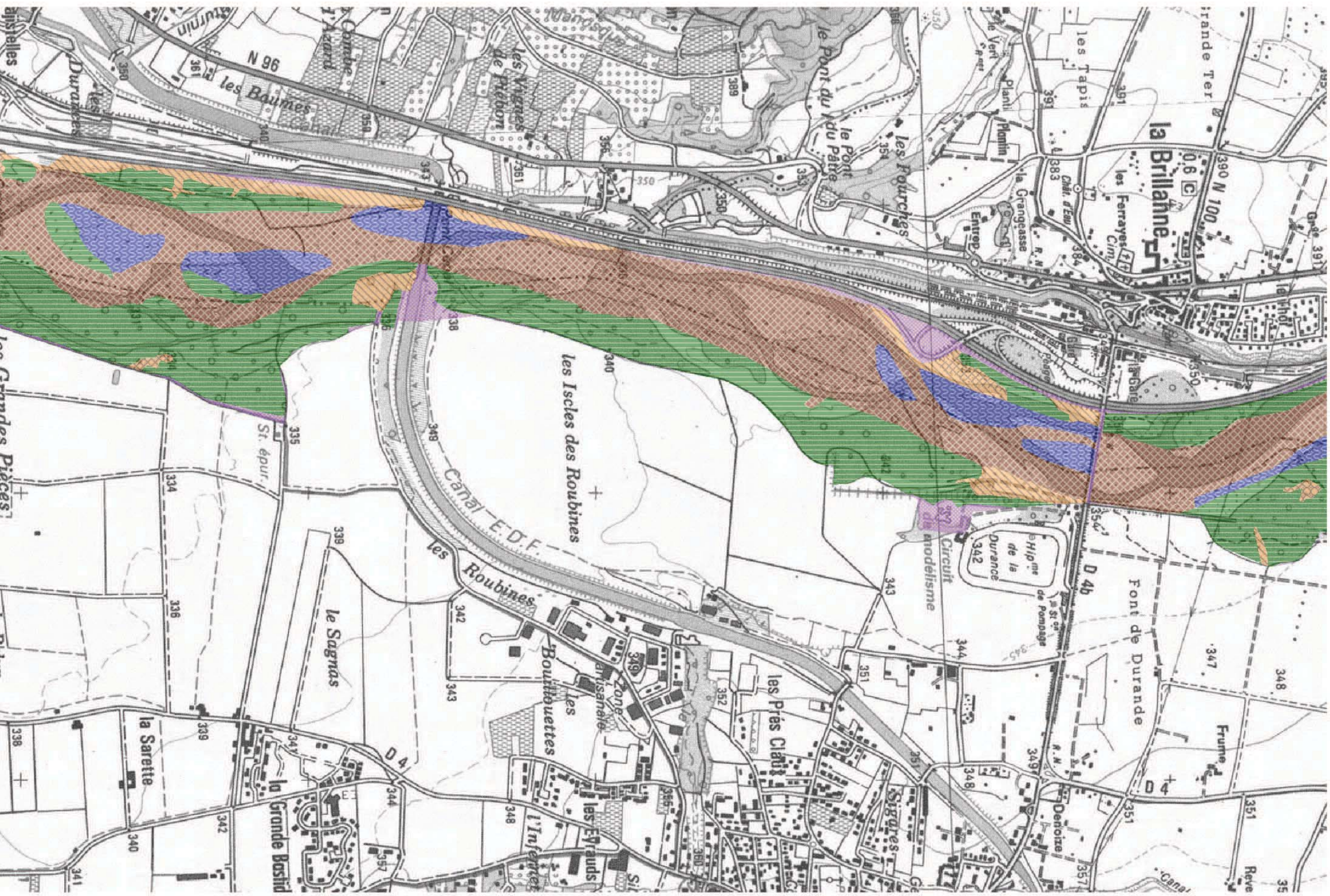
Données d'inventaire du Conservatoire National Alpin (CBNA) datant de 1999, 2000 et 2003

Cartographie des habitats naturels du site FR9301589 - La Durance

Echelle : 1/12 500°

Planche 24 / 59

Scan25 © - © IGN - P.FAR CRIGE PACA 2000



Source : H. GOMILA, J. BARRET - 2009 Cartographie : E. LAURIOL / G. CHAPTAL (SMAYD)

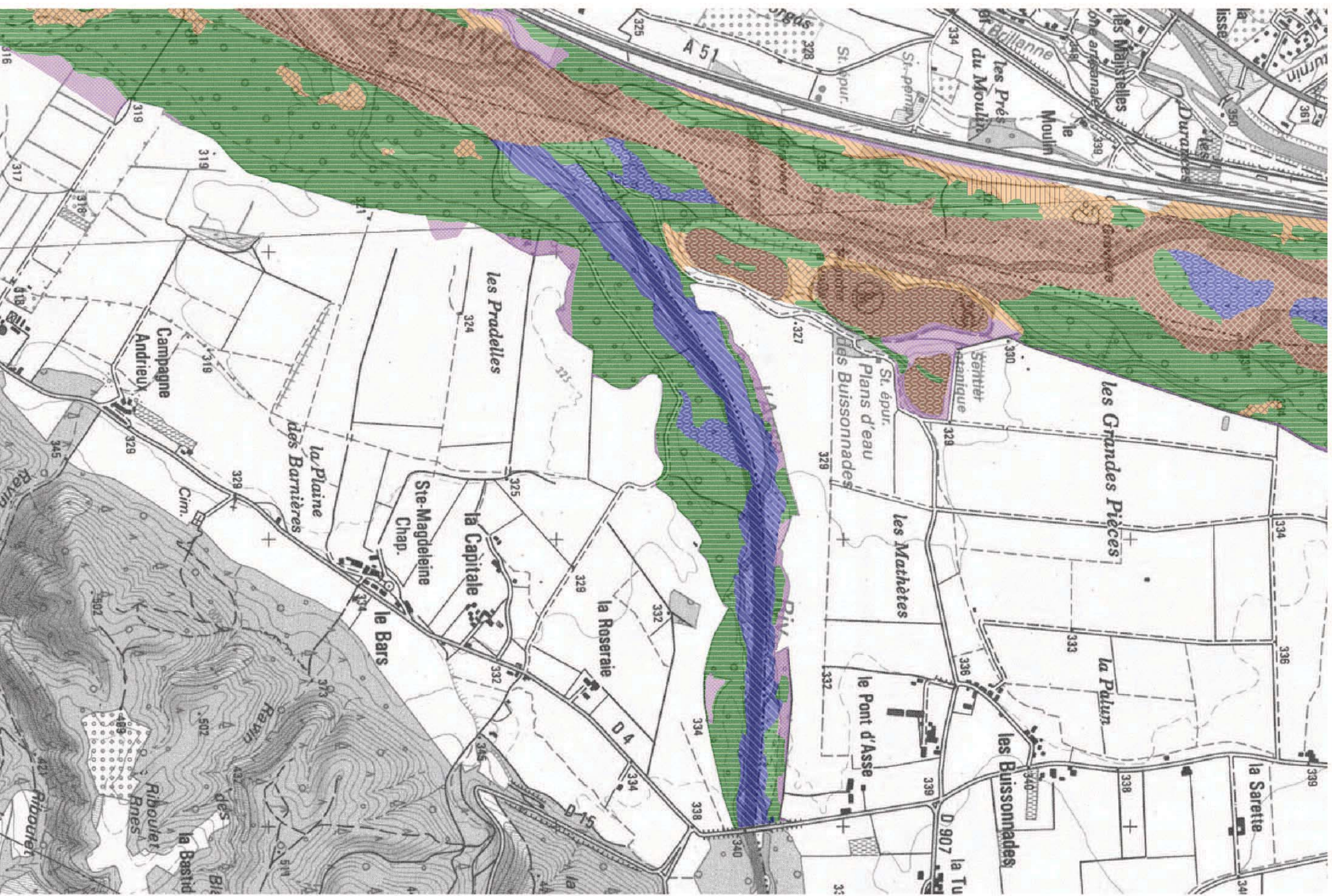
Données d'inventaire du Conservatoire Botanique National Alpin (CBNA) datant de 1999, 2000 et 2003

Cartographie des habitats naturels du site FR9301589 - La Durance

Echelle : 1/12 500°

Planche 25 / 59

Scan25® - © IGN - P-FAR CRIGE PACA 2000



Source : H. GOMILA, J. BARRET - 2009 Cartographie : E. LAURIOL / G. CHAPTAL (SMAYD)

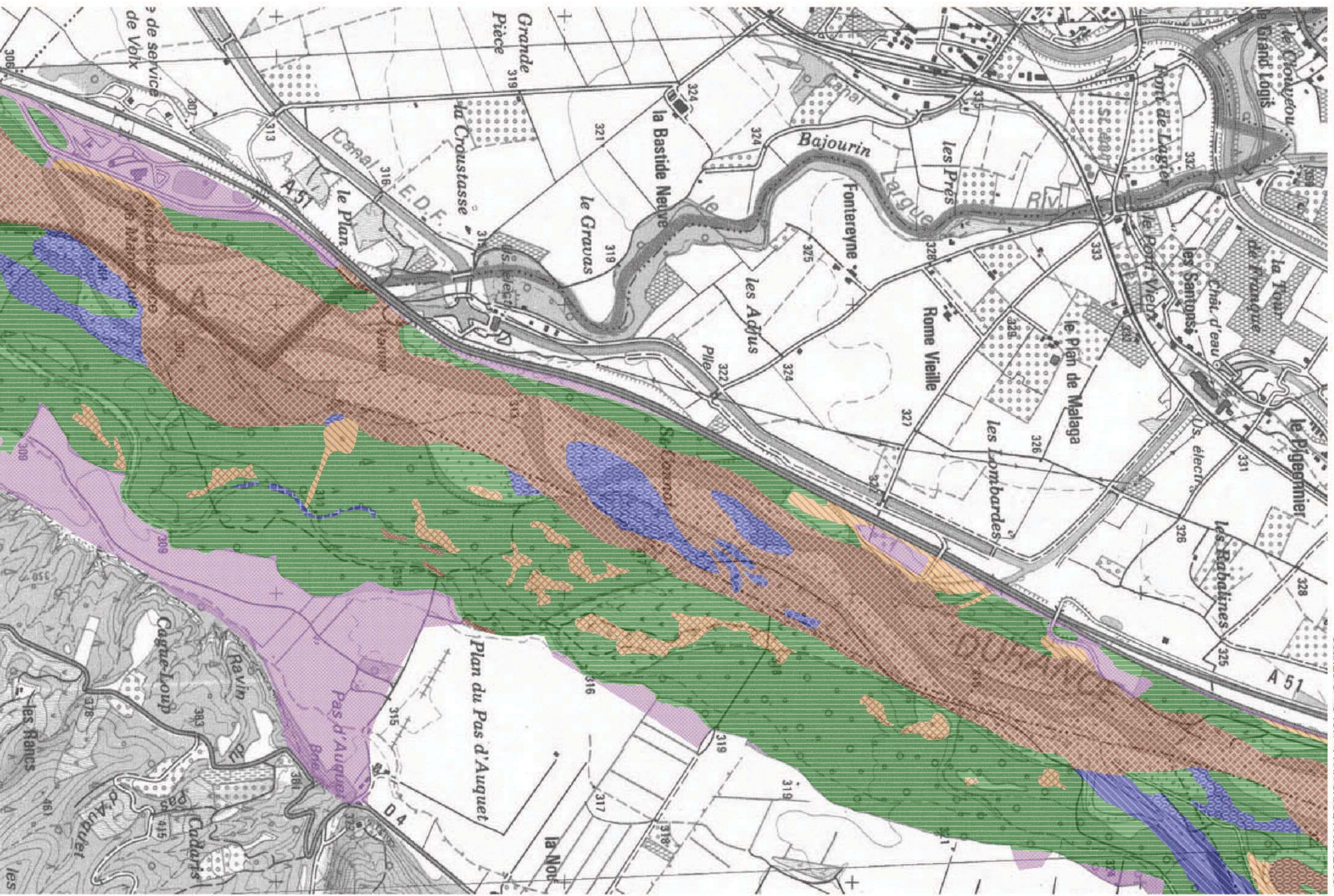
Données d'inventaire du Conservatoire Botanique National Alpin (CBNA) datant de 1999, 2000 et 2003

Cartographie des habitats naturels du site FR9301589 - La Durance

Echelle : 1/12 500°

Planche 26 / 59

Scan25 © - © IGN - P.FAR CRIGE PACA 2000



Source : H. GOMILA, J. BARRET - 2009 Cartographie : E. LAURIOL / G. CHAPTAL (SMAYD)

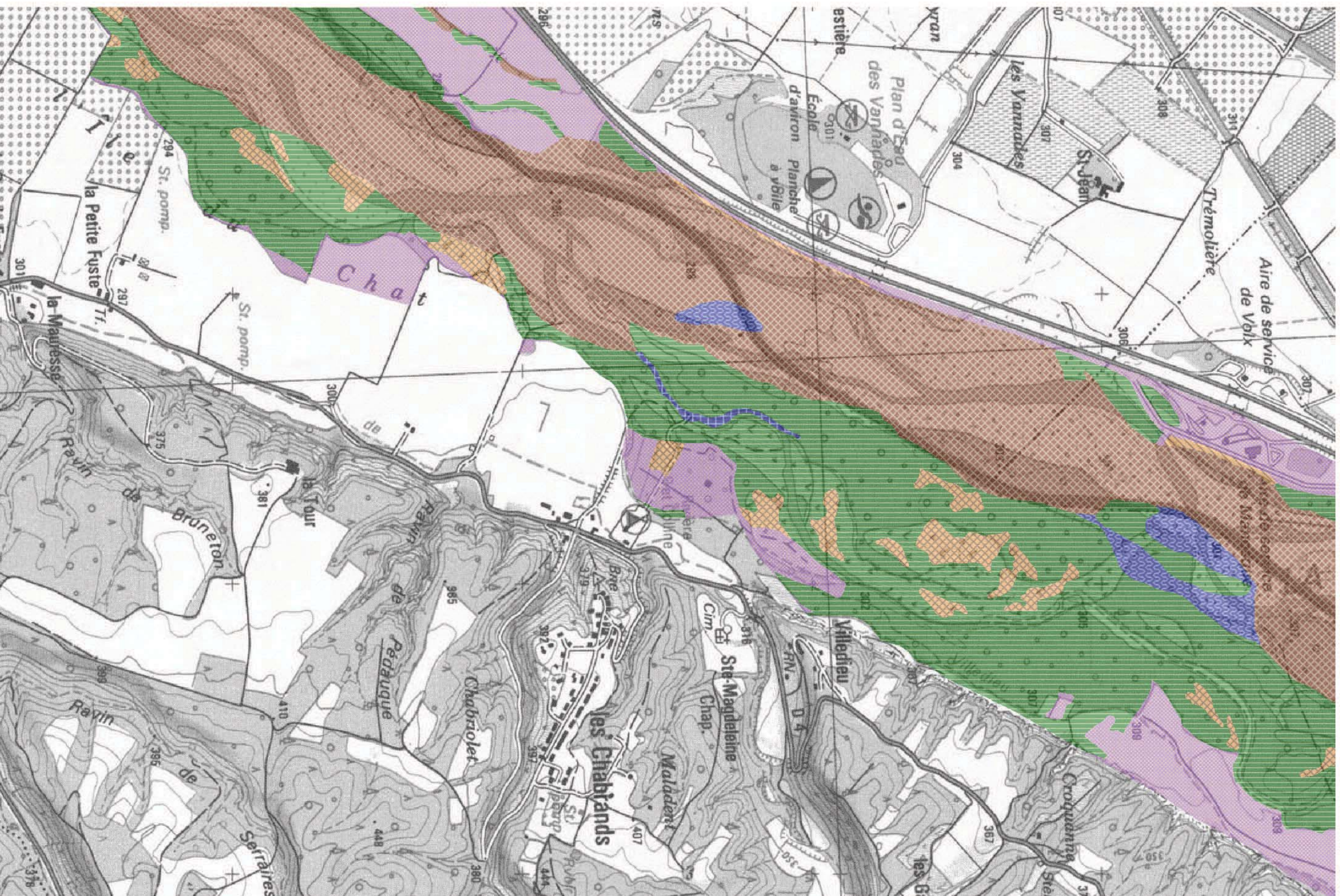
Données d'inventaire du Conservatoire National Alpin (CBNA) datant de 1999, 2000 et 2003

Cartographie des habitats naturels du site FR9301589 - La Durance

Echelle : 1/12 500°

Planche 27 / 59

Scan25 © - © IGN - P.FAR CRIGE PACA 2000



Source : H. GOMILA, J. BARRET - 2009 Cartographie : E. LAURIOL / G. CHAPITAL (SMAYD)

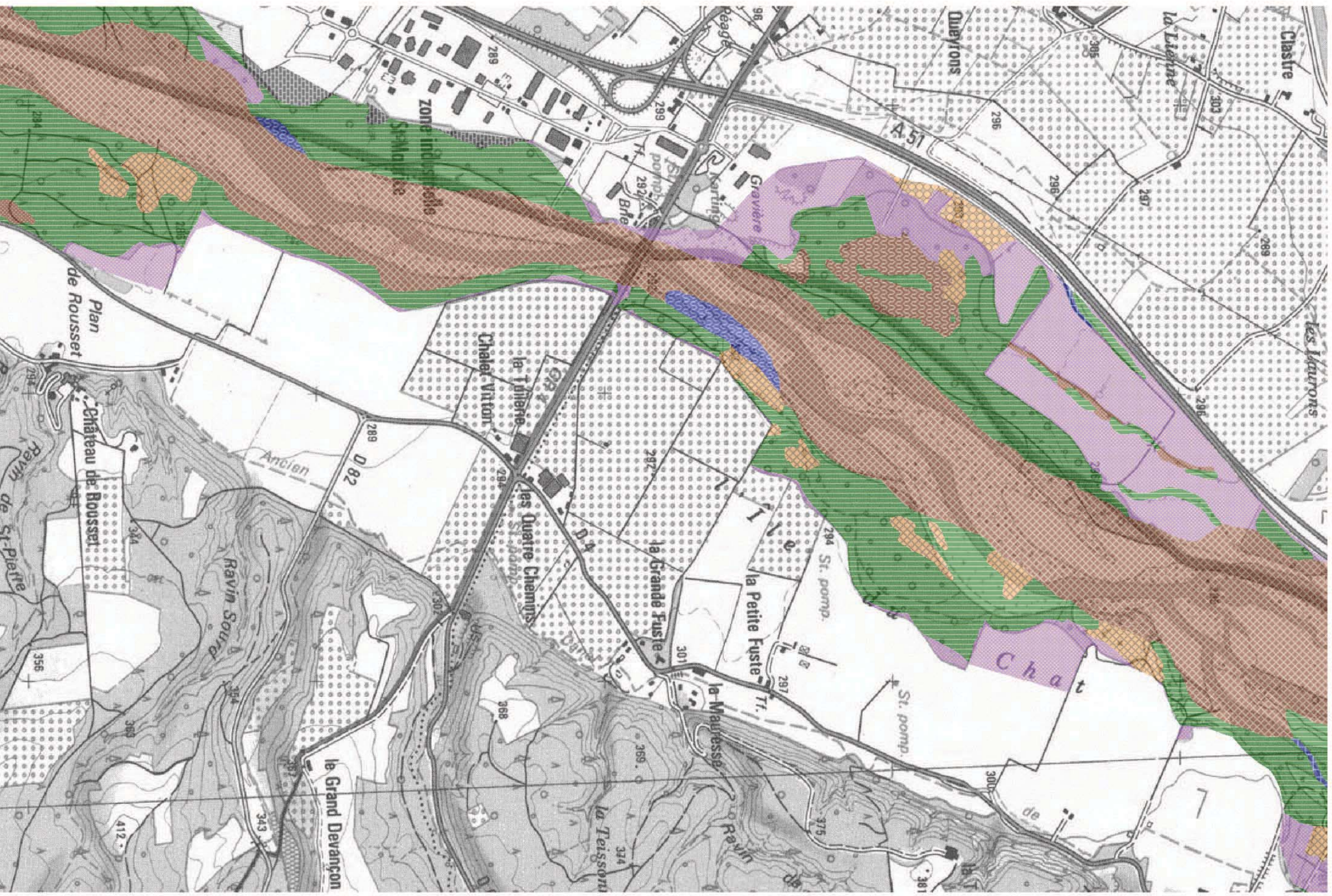
Données d'inventaire du Conservatoire National Alpin (CBNA) datant de 1999, 2000 et 2003

Cartographie des habitats naturels du site FR9301589 - La Durance

Echelle : 1/12 500°

Planche 28 / 59

Scan25 © - © IGN - P-FAR CRIGE PACA 2000



Source : H. GOMILA, J. BARRET - 2009 Cartographie : E. LAURIOL / G. CHAPITAL (SMAYD)

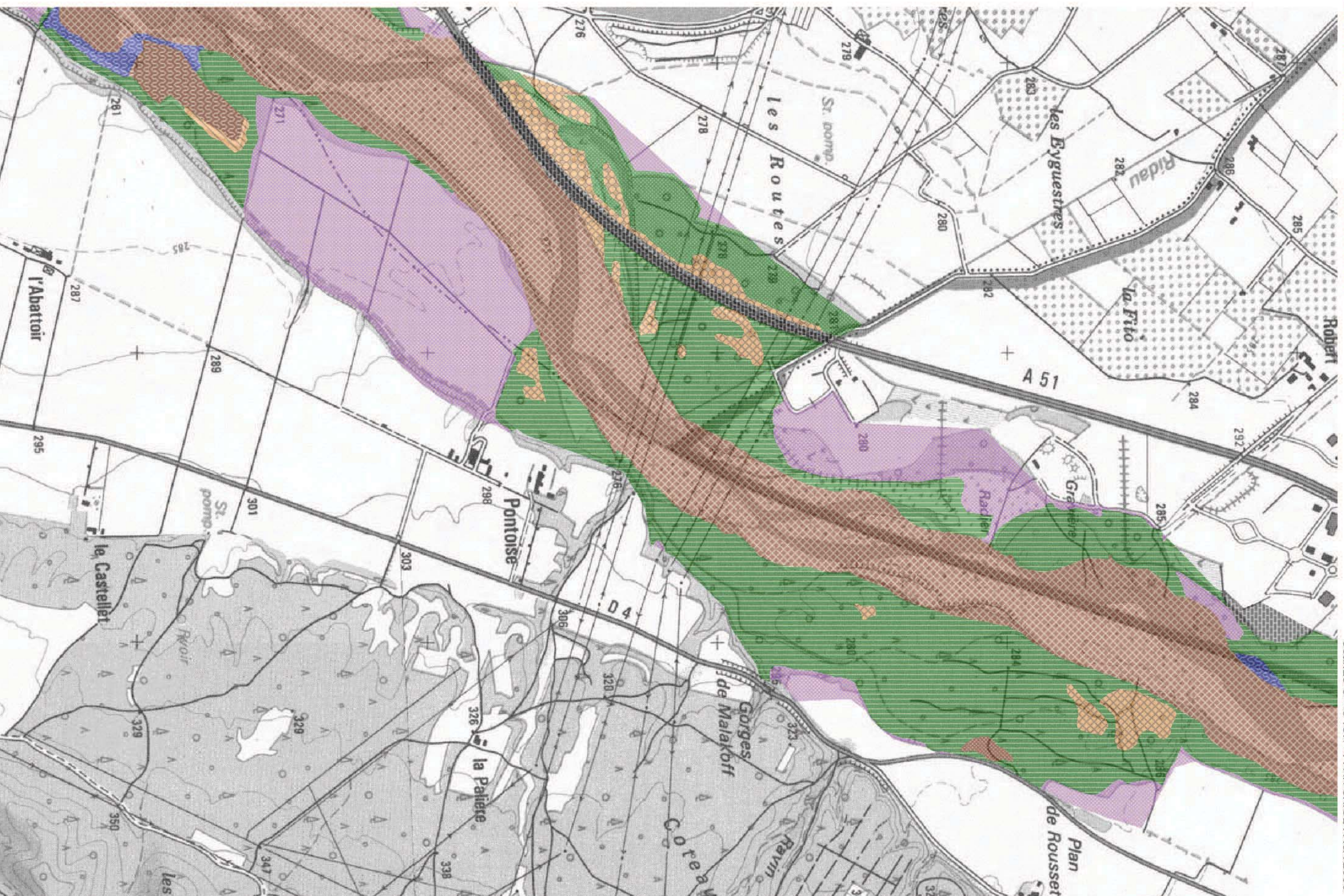
Données d'inventaire du Conservatoire Botanique National Alpin (CBNA) datant de 1999, 2000 et 2003

Cartographie des habitats naturels du site FR9301589 - La Durance

Echelle : 1/12 500°

Planche 29 / 59

Scan25 © - © IGN - P.FEAR CRIGIE PACA 2000



Source : H. GOMILA, J. BARRET - 2009 Cartographie : E. LAURIOL / G. CHAPTAL (SMAYD)

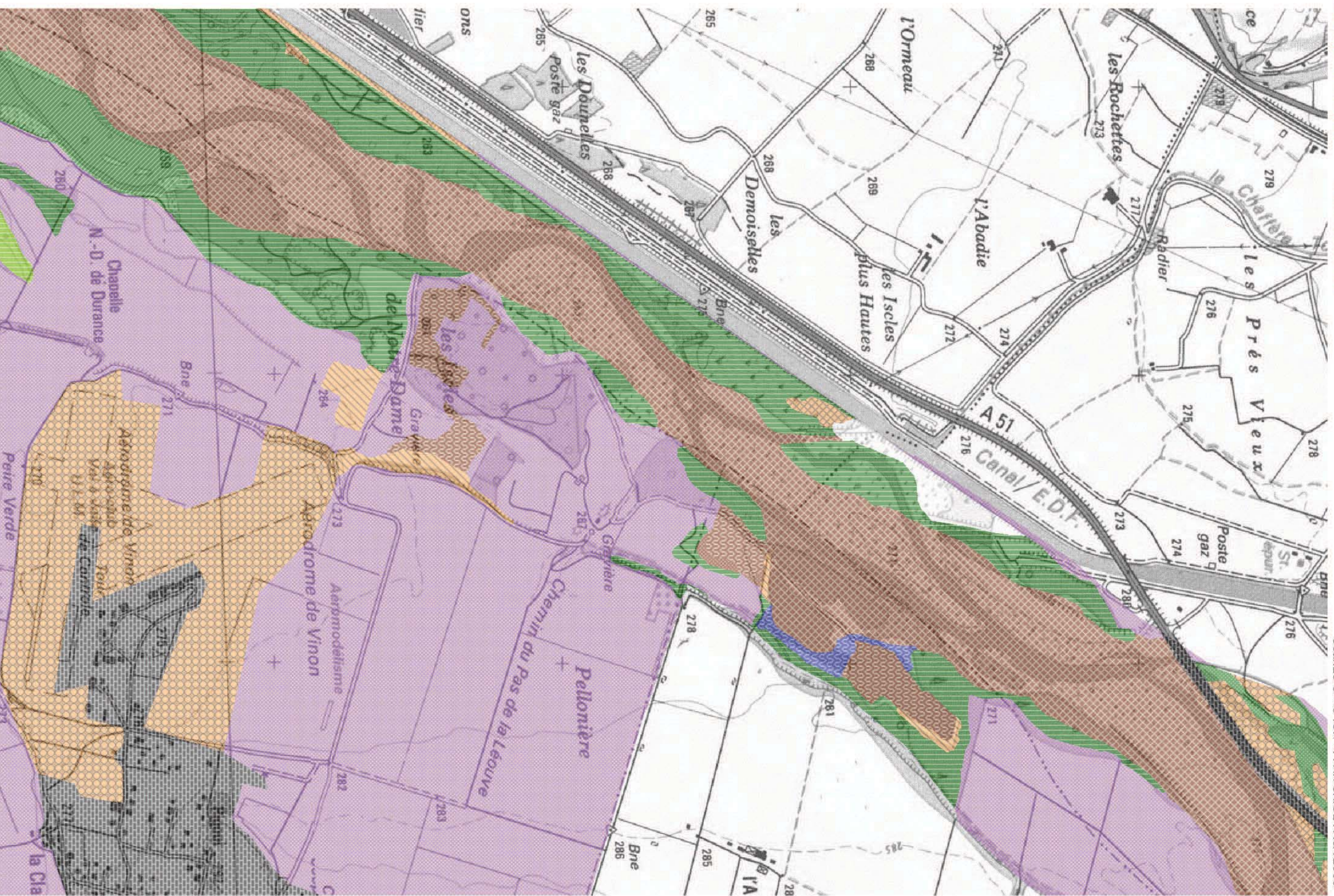
Données d'inventaire du Conservatoire Botanique National Alpin (CBNA) datant de 1999, 2000 et 2003

Cartographie des habitats naturels du site FR9301589 - La Durance

Echelle : 1/12 500°

Planche 30 / 59

Scan25® - © IGN - P.FAR CRIGE PACA 2000

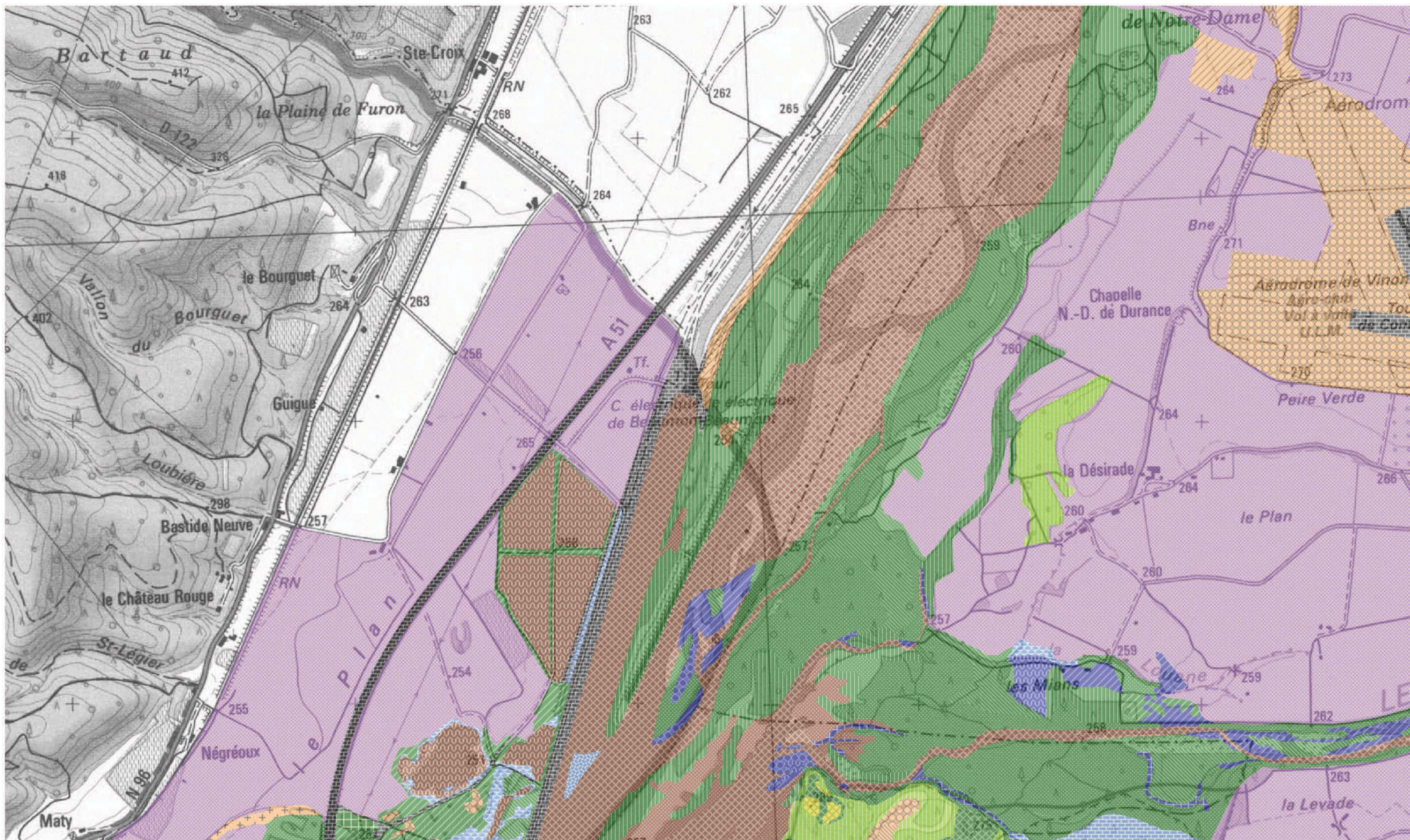


Source : H. GOMILA, J. BARRET - 2009 Cartographie : E. LAURIOL / G. CHAPITAL (SMAYD)

Données d'inventaire du Conservatoire Botanique National Alpin (CBNA) datant de 1999, 2000 et 2003

Cartographie des habitats naturels du site FR9301589 - La Durance

Echelle : 1/12 500° Planche 31 / 59

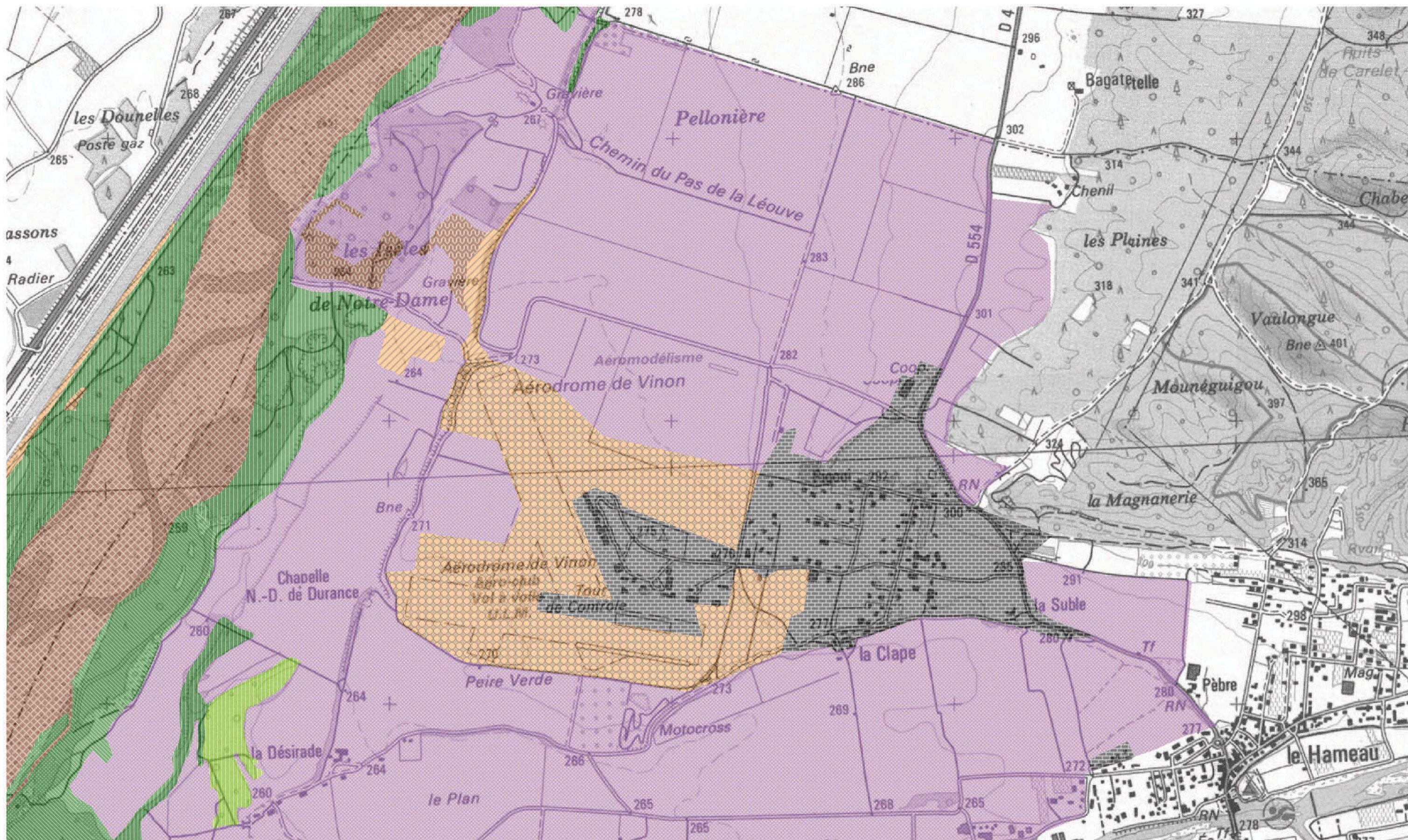


Scan25® - © IGN - PFAR CRIGE PACA 2000

Source : H. GOMILA, J. BARRET - 2009 Cartographie : E. LAURIOL / G. CHAPTAL (SMAVD)
Données d'inventaire du Conservatoire Botanique National Alpin (CBNA) datant de 1999, 2000 et 2003

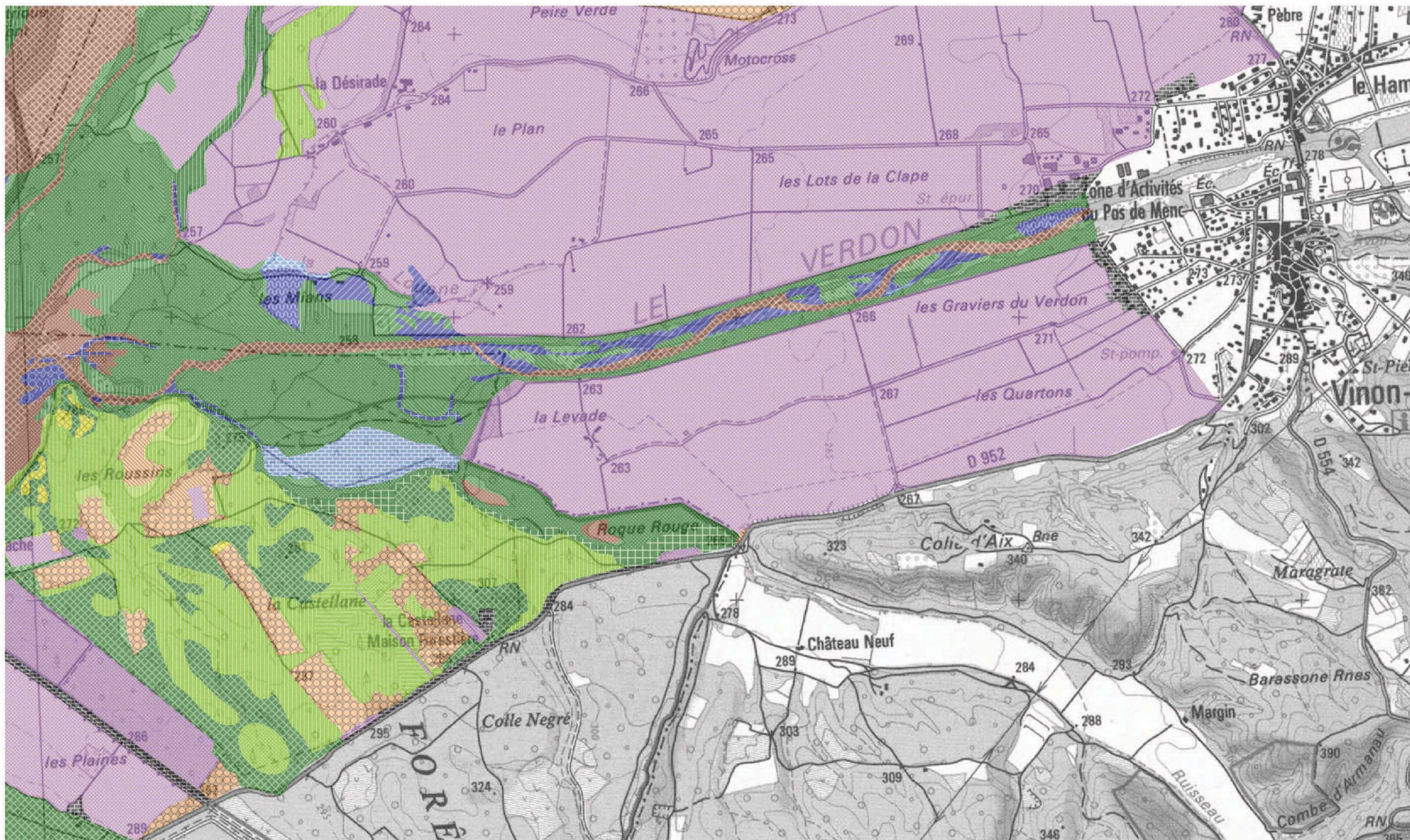
Cartographie des habitats naturels du site FR9301589 - La Durance

Echelle : 1/12 500° Planche 32 / 59



Cartographie des habitats naturels du site FR9301589 - La Durance

Echelle : 1/12 500° Planche 33 / 59

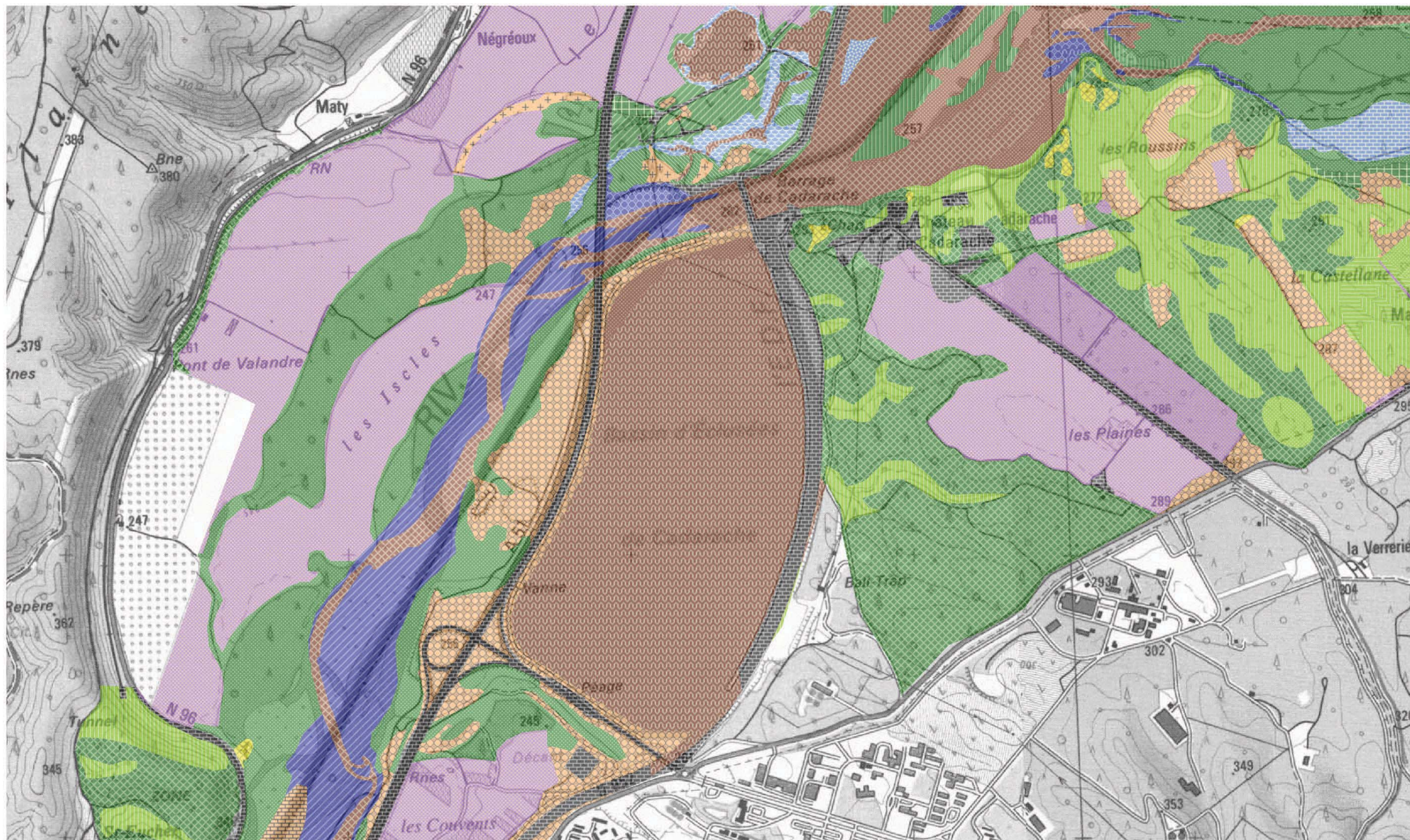


Scan25® - © IGN - PFAF CRIGE PACA 2000

Source : H. GOMILA, J. BARRET - 2009 Cartographie : E. LAURIOL / G. CHAPTAL (SMAVD)
Données d'inventaire du Conservatoire Botanique National Alpin (CBNA) datant de 1999, 2000 et 2003

Cartographie des habitats naturels du site FR9301589 - La Durance

Echelle : 1/12 500° Planche 34 / 59

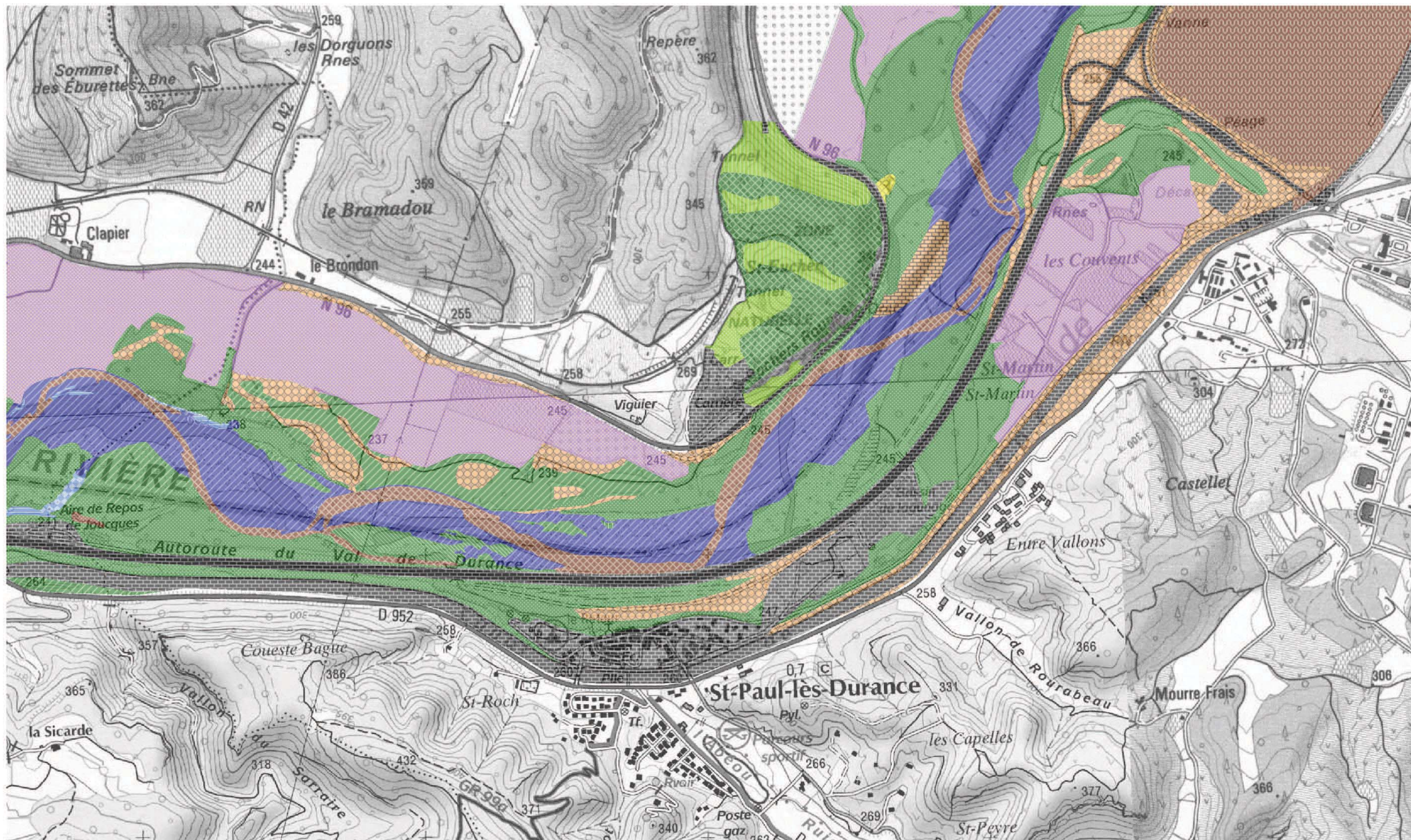


Scan25 © - © IGN - PFAR CRIGE PACA 2000

Source : H. GOMILA, J. BARRET - 2009 Cartographie : E. LAURIOL / G. CHAPTAL (SMAVD)
Données d'inventaire du Conservatoire Botanique National Alpin (CBNA) datant de 1999, 2000 et 2003

Cartographie des habitats naturels du site FR9301589 - La Durance

Echelle : 1/12 500° Planche 35 / 59

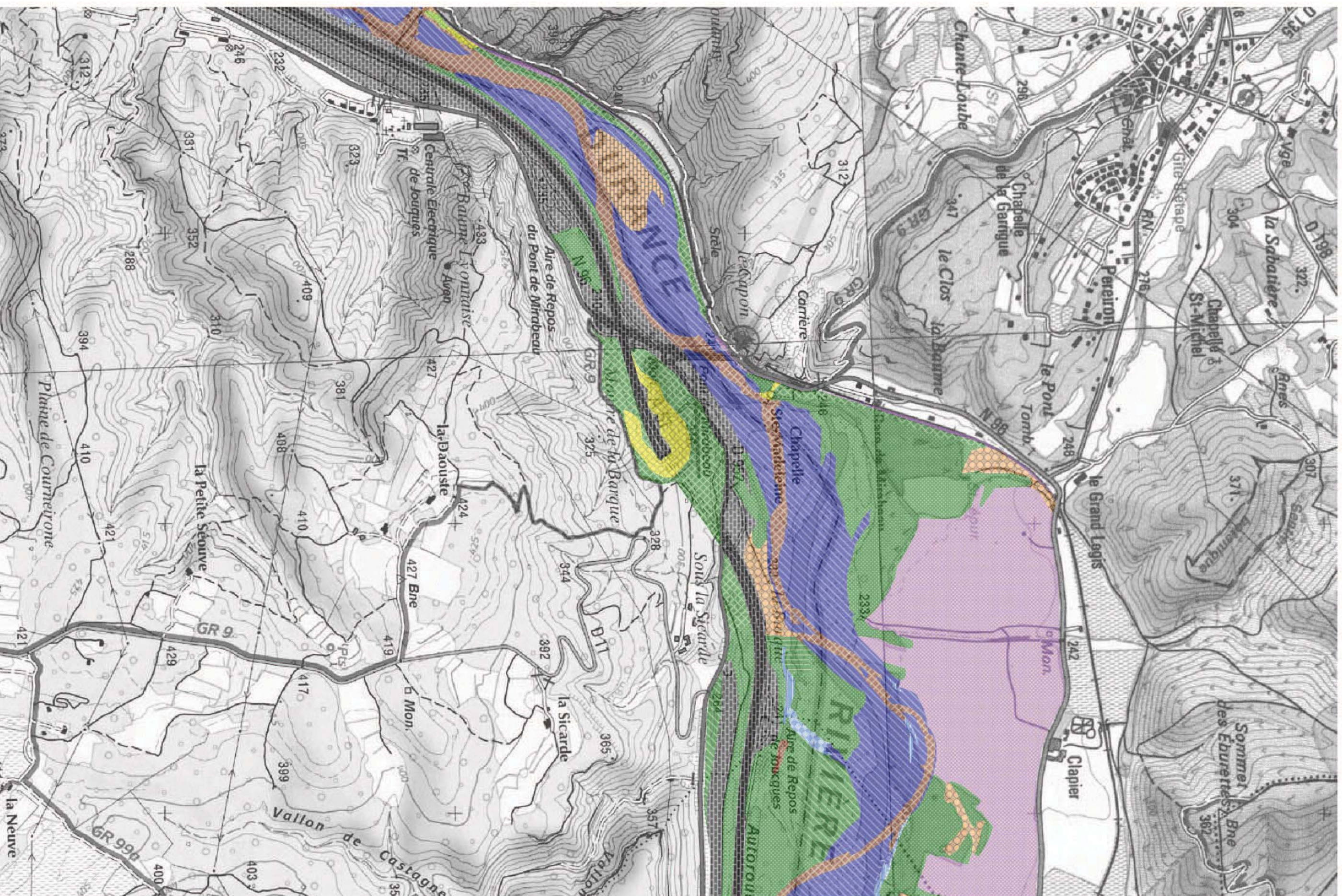


Cartographie des habitats naturels du site FR9301589 - La Durance

Echelle : 1/12 500°

Planche 36 / 59

Scan25 © - © IGN - P-FAR CRIGE PACA 2000



Source : H. GOMILA, J. BARRET - 2009 Cartographie : E. LAURIOL / G. CHAPITAL (SMAYD)

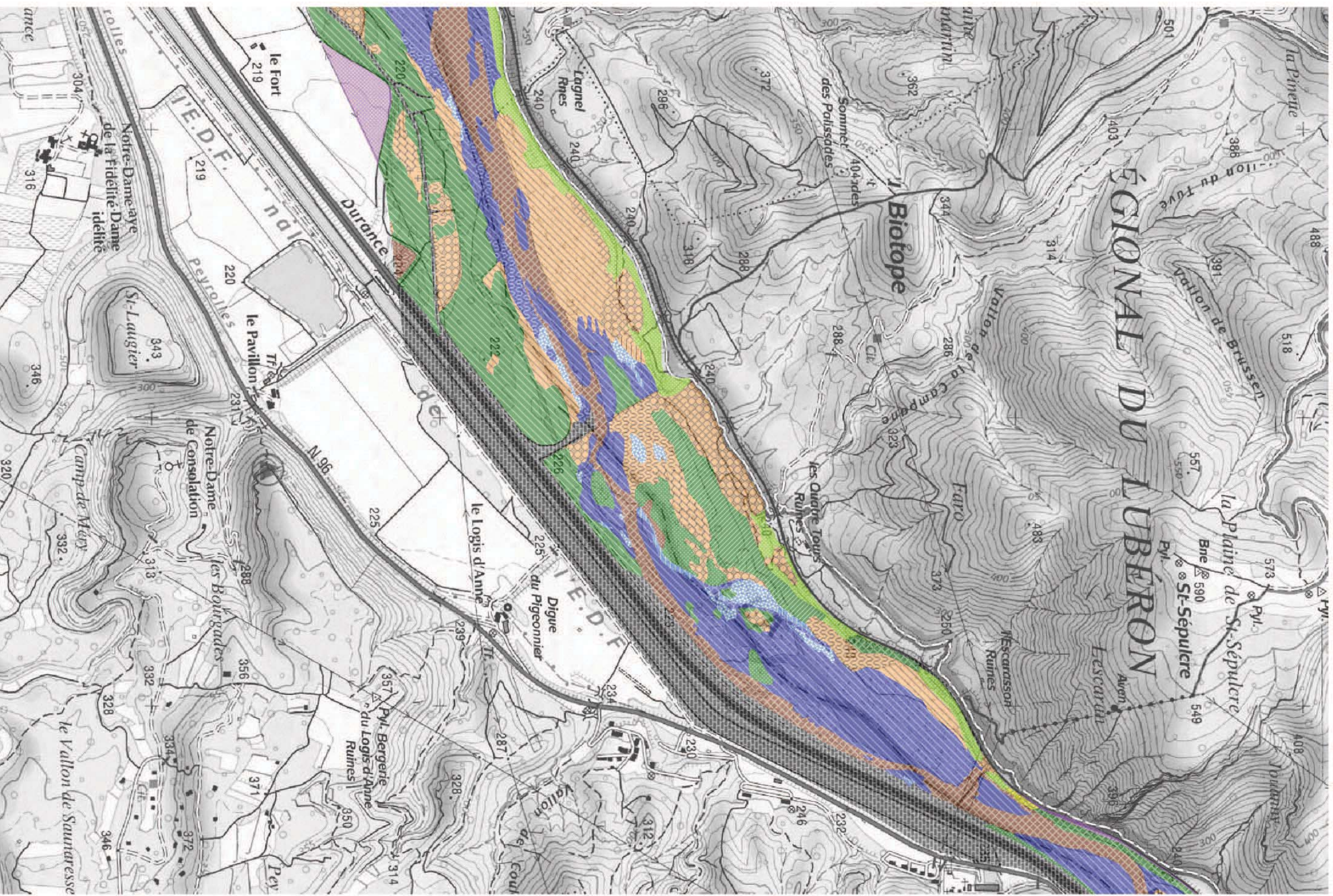
Données d'inventaires 2008-2009

Cartographie des habitats naturels du site FR9301589 - La Durance

Echelle : 1/12 500°

Planche 37 / 59

Scan25 © - © IGN - P.FAR CRIGE PACA 2000

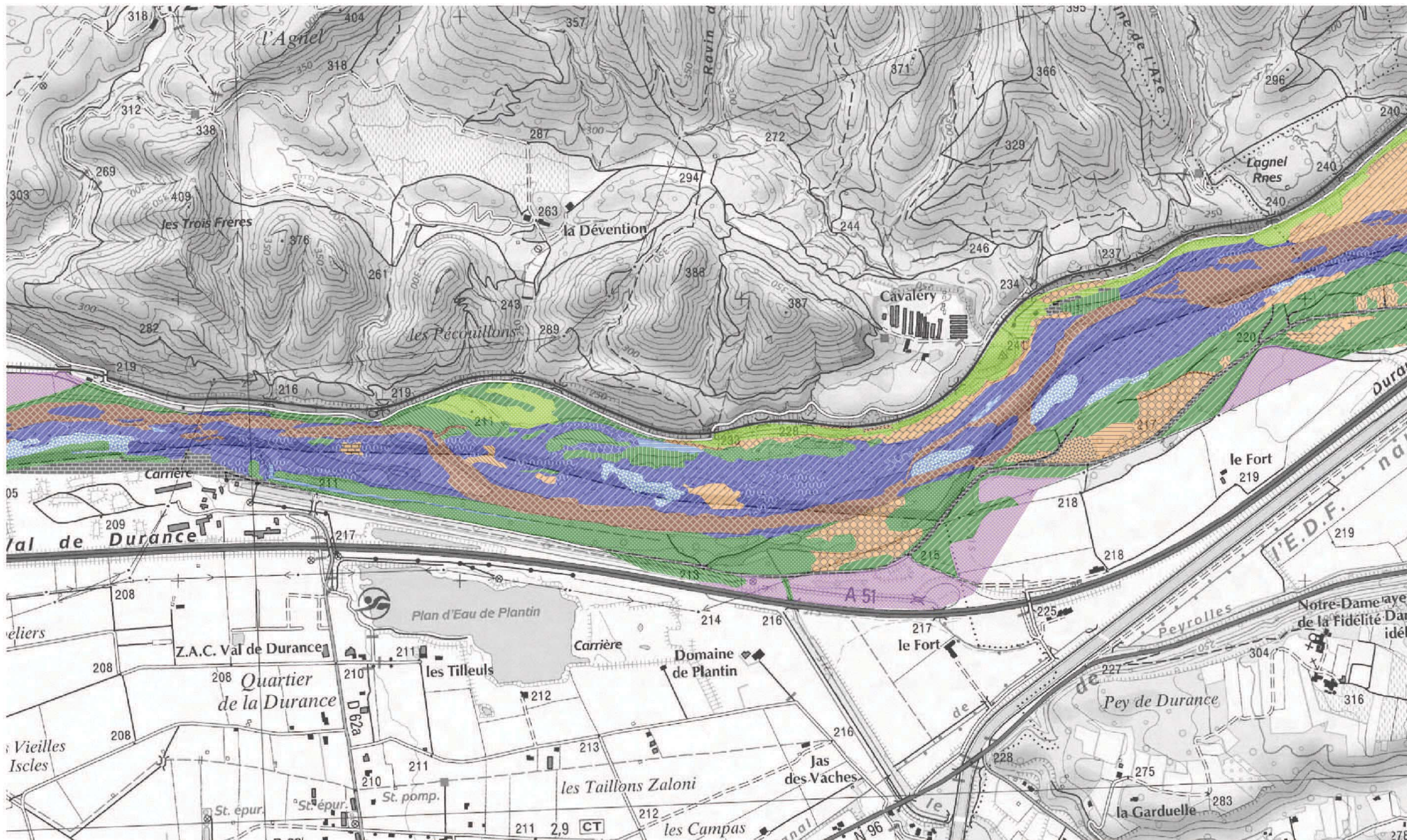


Source : H. GOMILA, J. BARRET - 2009 Cartographie : E. LAURIOL / G. CHAPTAL (SMAVD)

Données d'inventaires 2008-2009

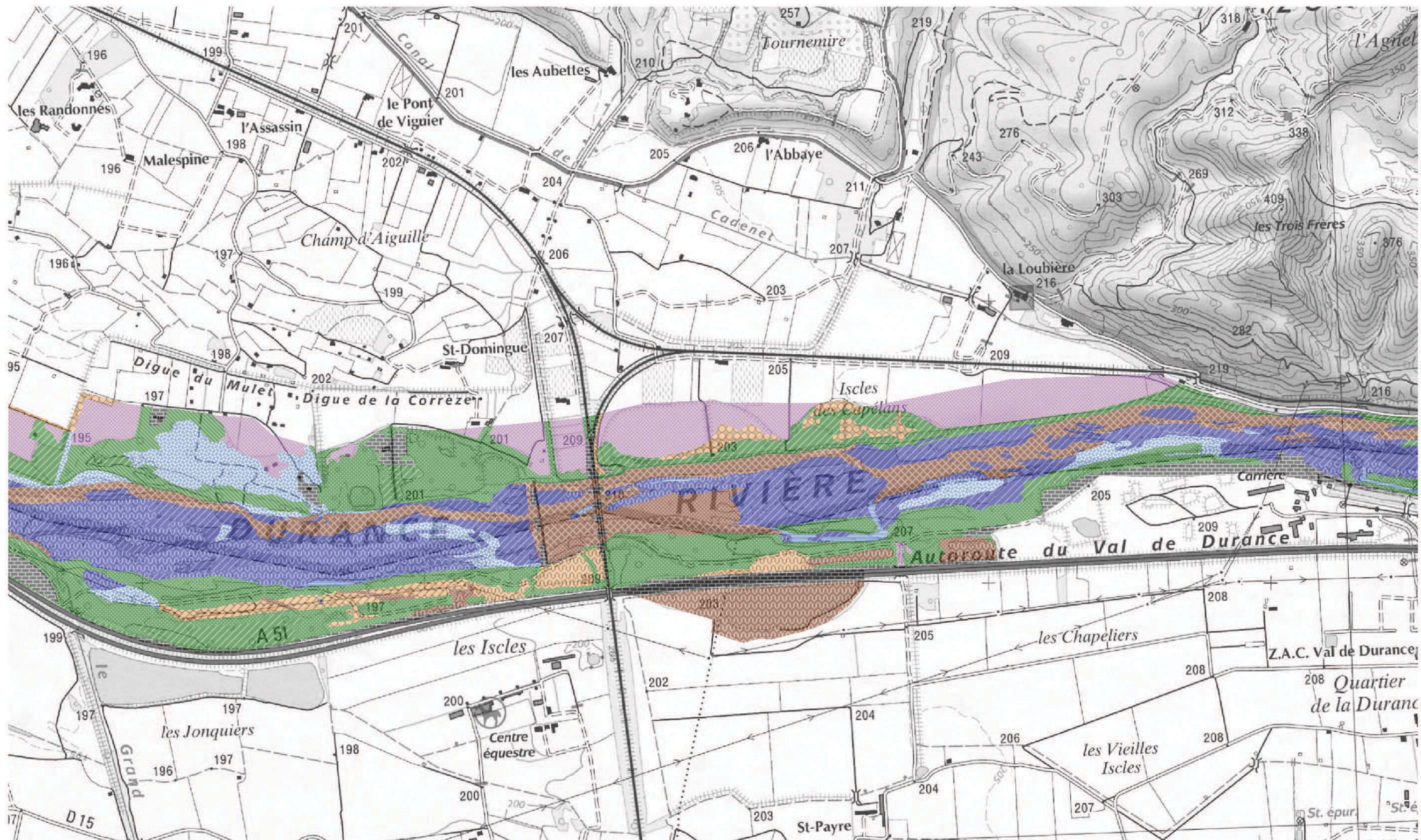
Cartographie des habitats naturels du site FR9301589 - La Durance

Echelle : 1/12 500° Planche 38 / 59



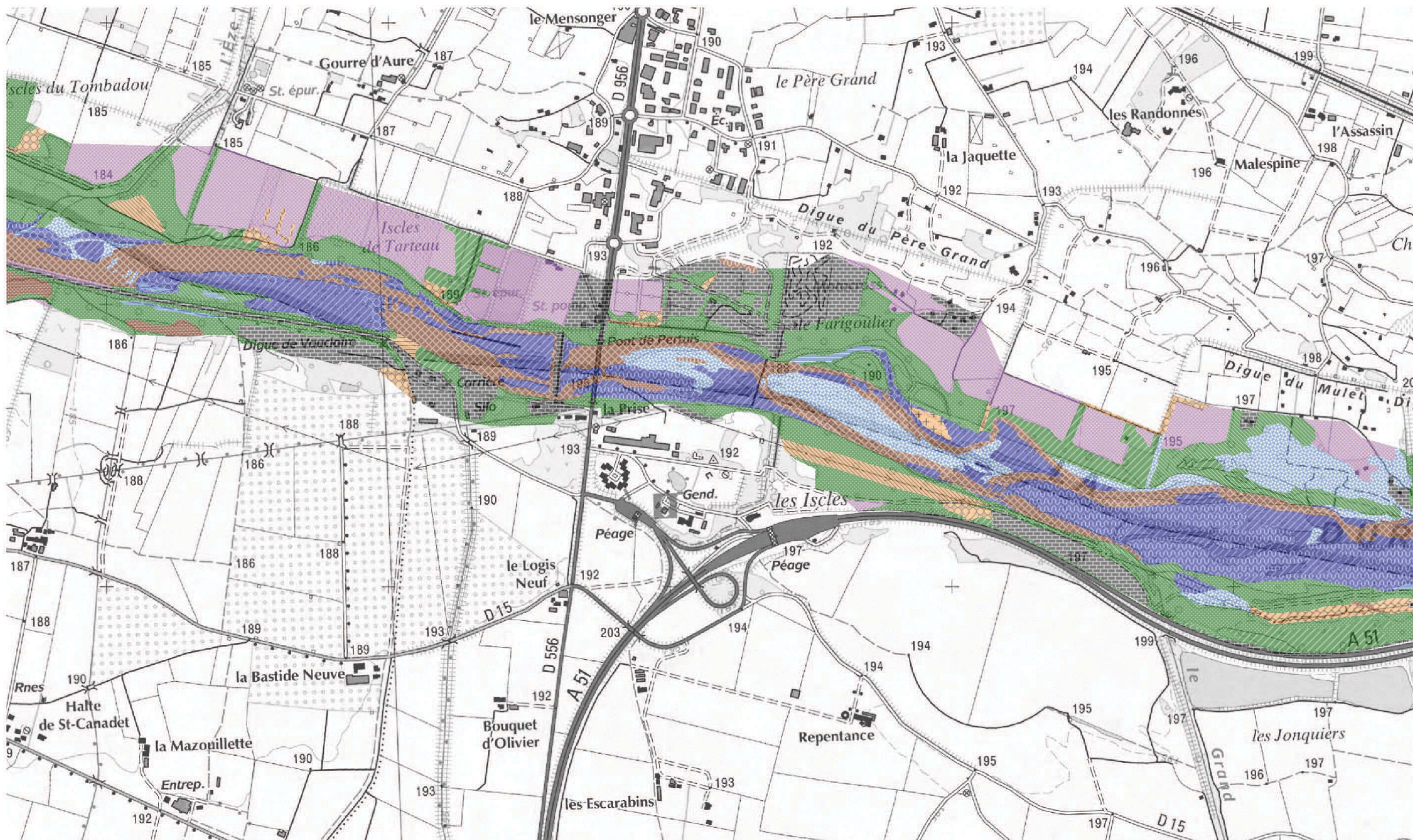
Cartographie des habitats naturels du site FR9301589 - La Durance

Echelle : 1/12 500° Planche 39 / 59



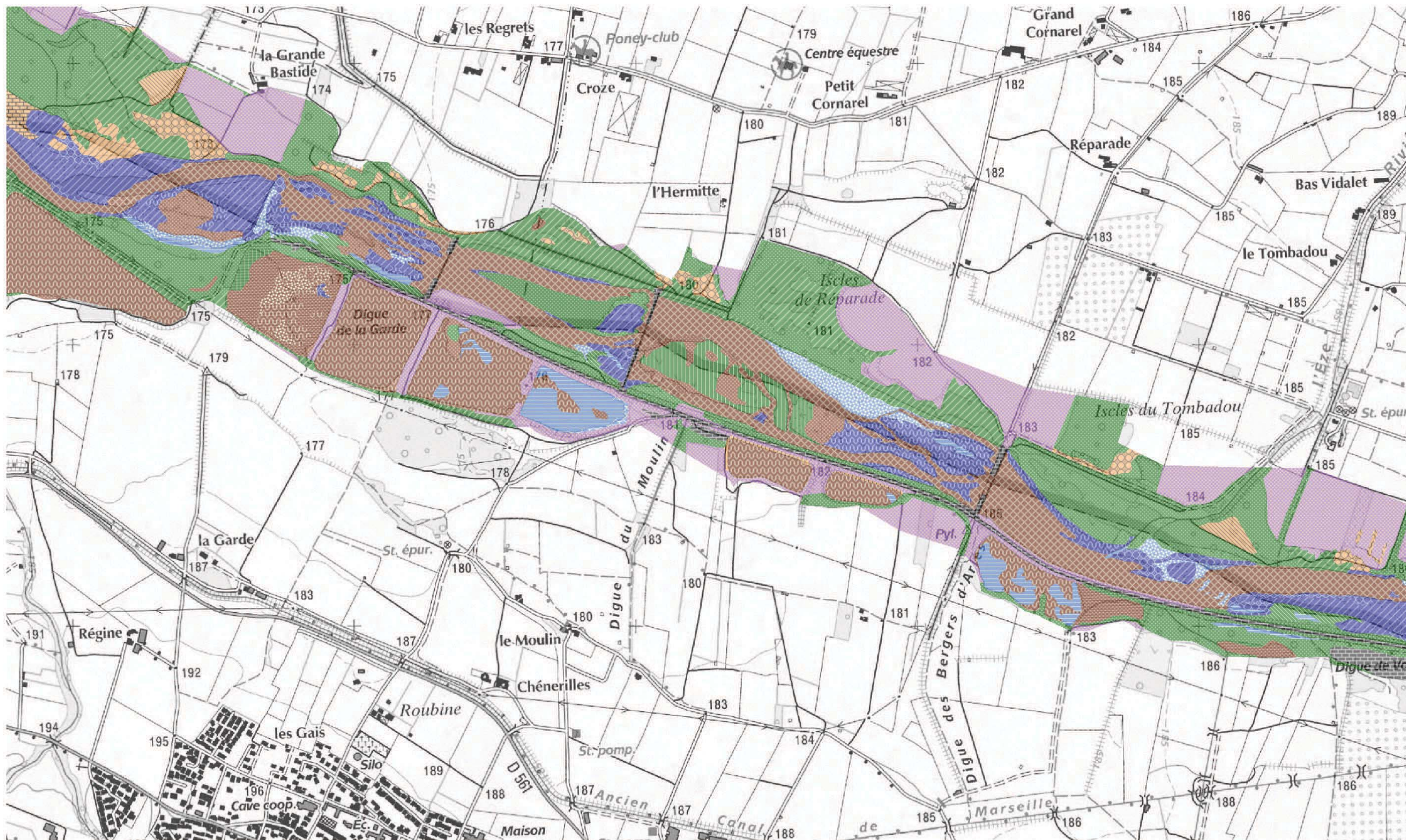
Cartographie des habitats naturels du site FR9301589 - La Durance

Echelle : 1/12 500° Planche 40 / 59



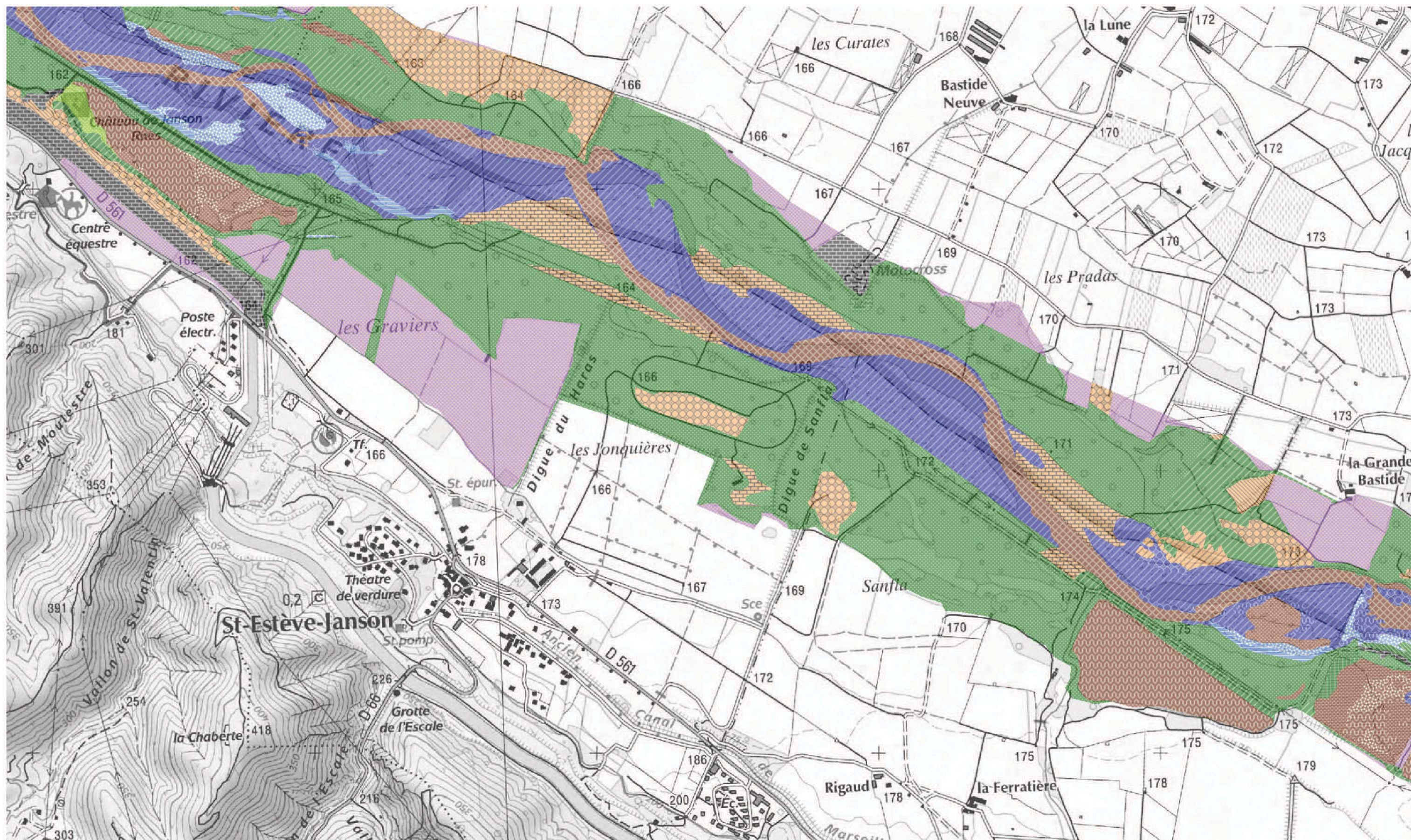
Cartographie des habitats naturels du site FR9301589 - La Durance

Echelle : 1/12 500° Planche 41 / 59



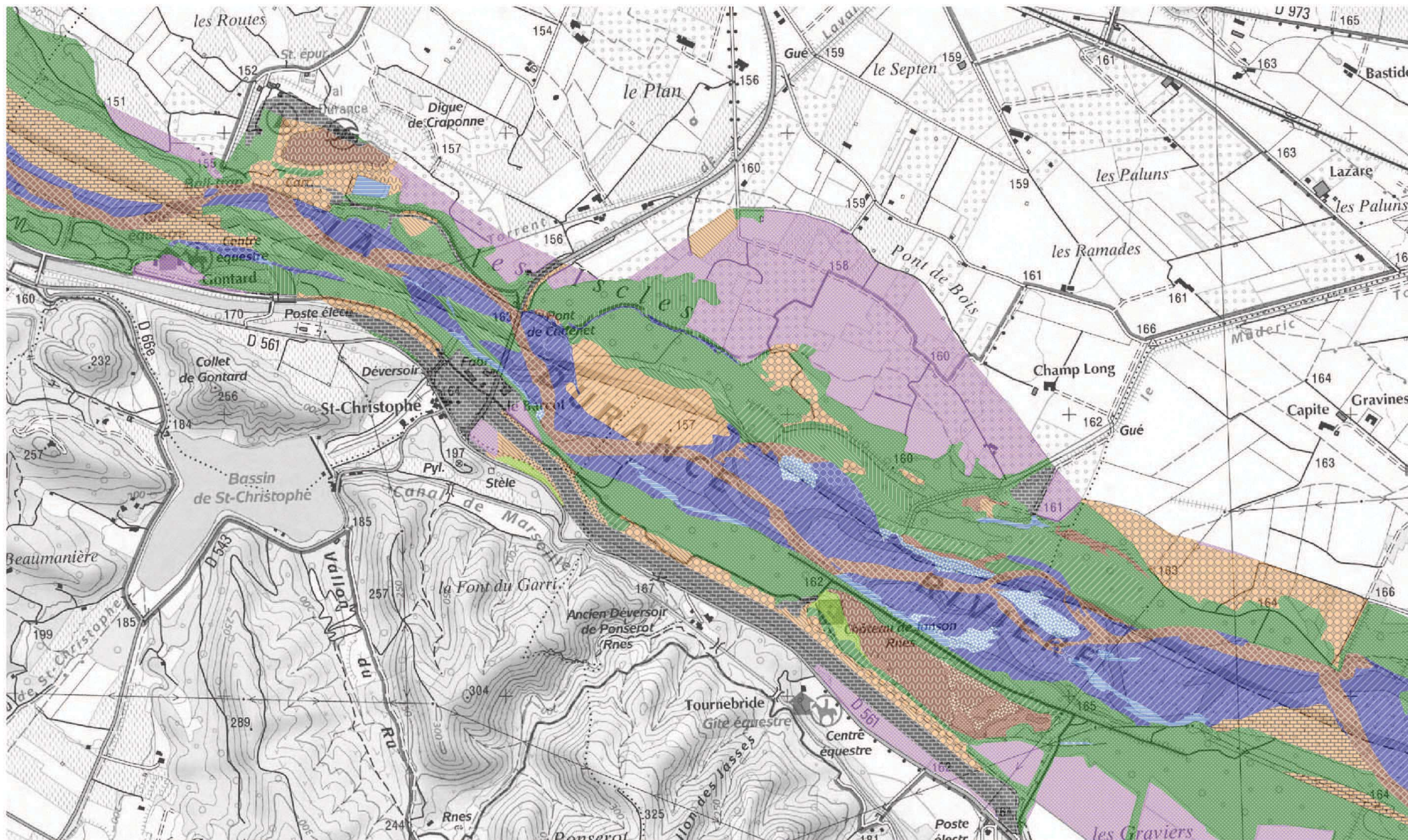
Cartographie des habitats naturels du site FR9301589 - La Durance

Echelle : 1/12 500° Planche 42 / 59



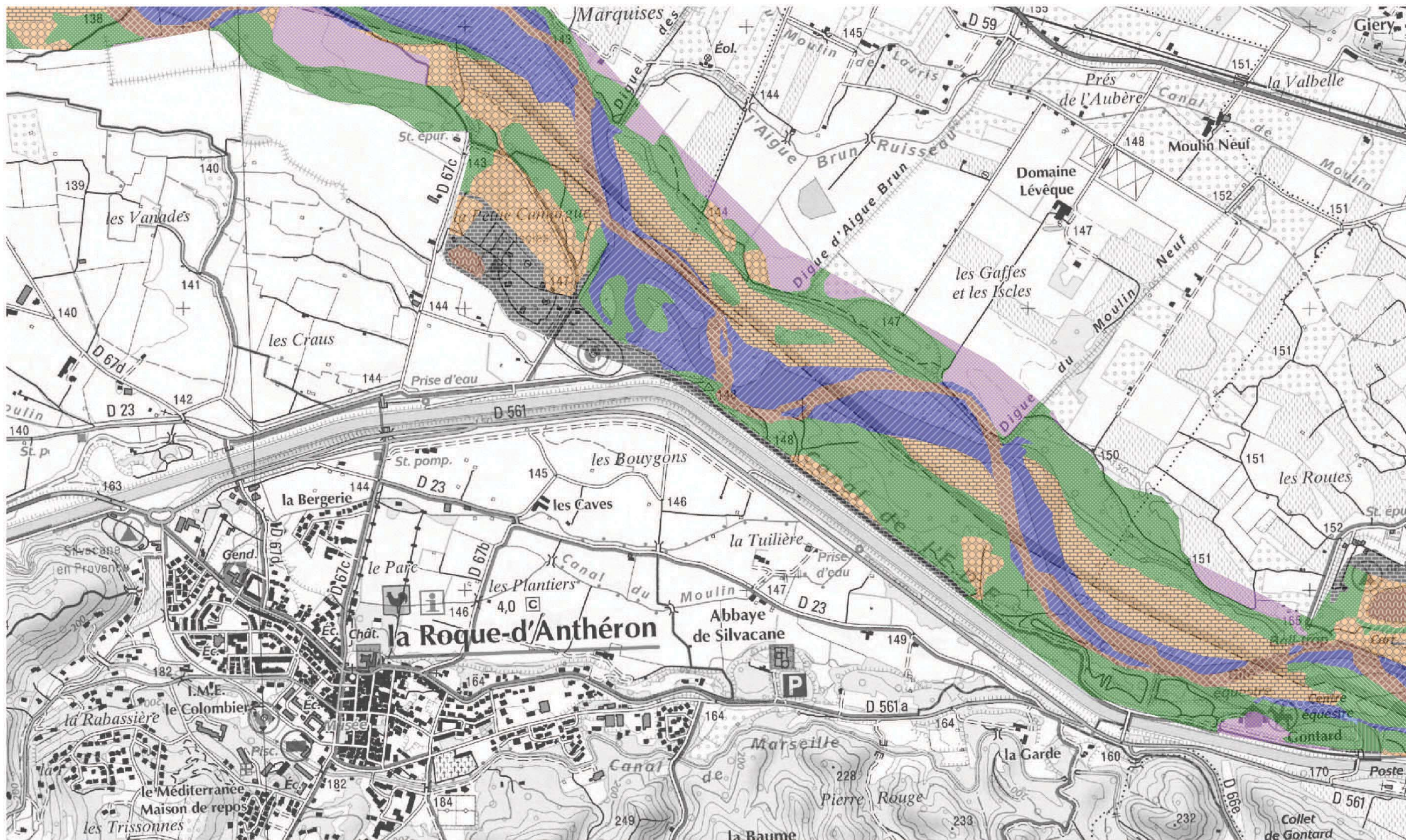
Cartographie des habitats naturels du site FR9301589 - La Durance

Echelle : 1/12 500° Planche 43 / 59



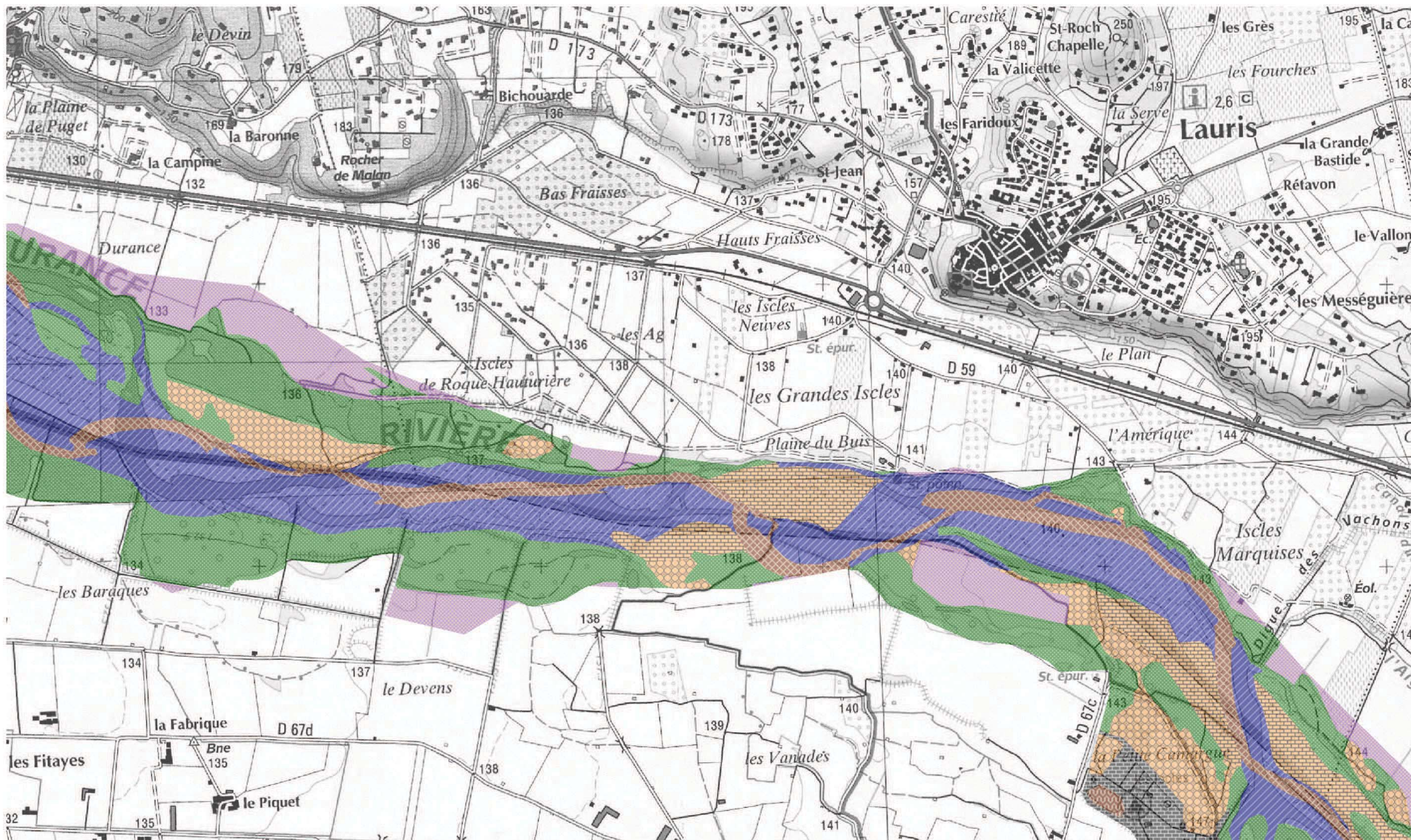
Cartographie des habitats naturels du site FR9301589 - La Durance

Echelle : 1/12 500° Planche 44 / 59



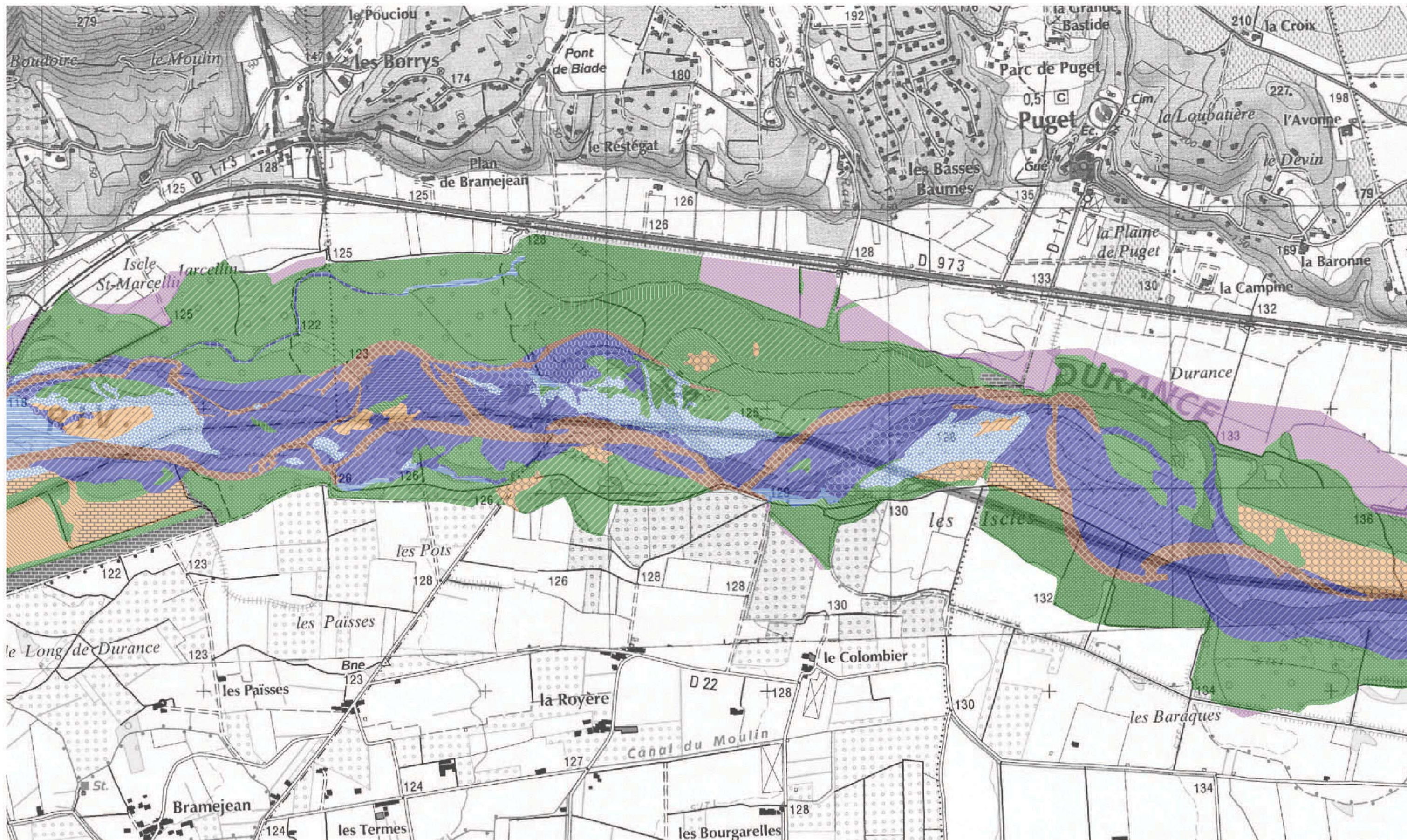
Cartographie des habitats naturels du site FR9301589 - La Durance

Echelle : 1/12 500° Planche 45 / 59



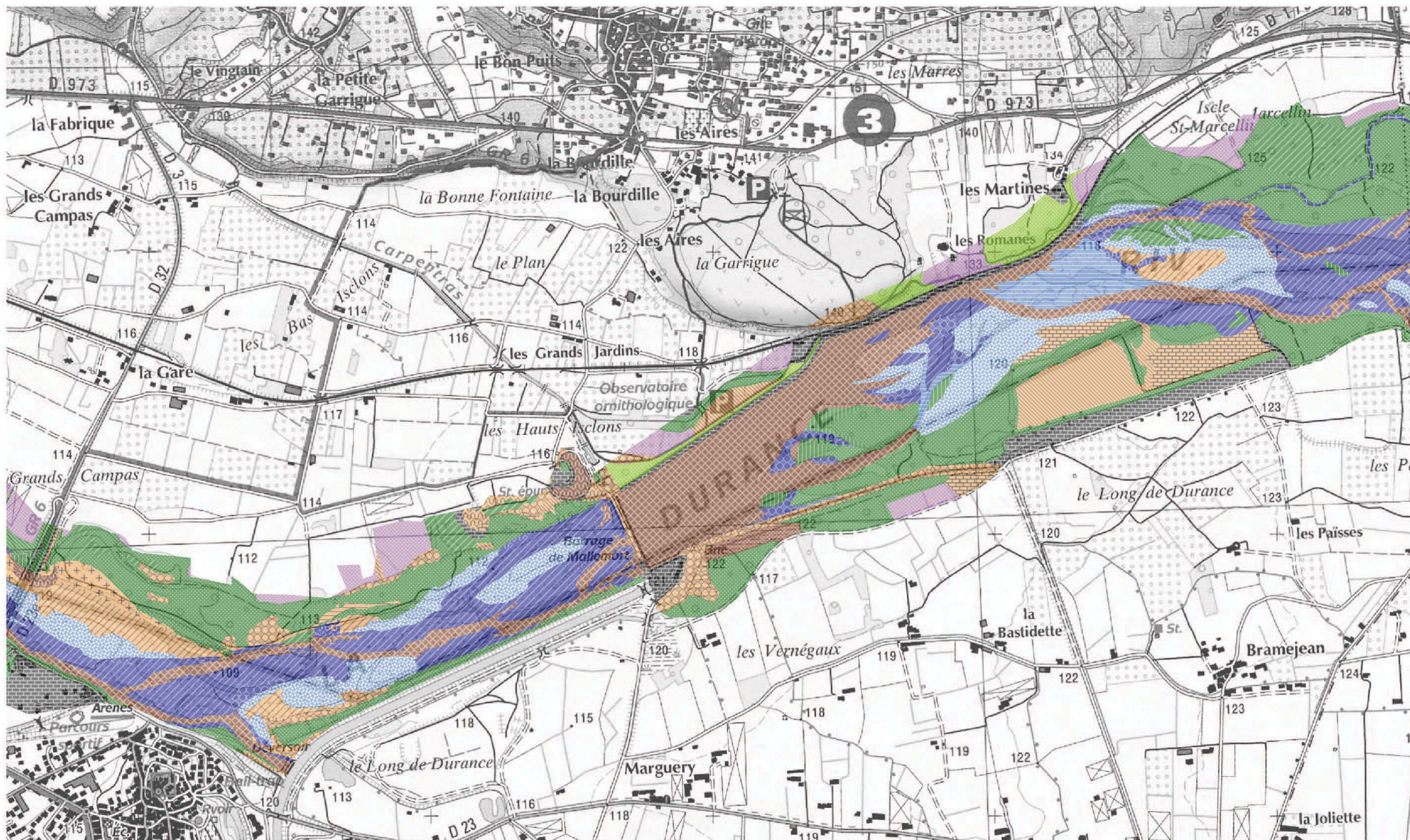
Cartographie des habitats naturels du site FR9301589 - La Durance

Echelle : 1/12 500° Planche 46 / 59



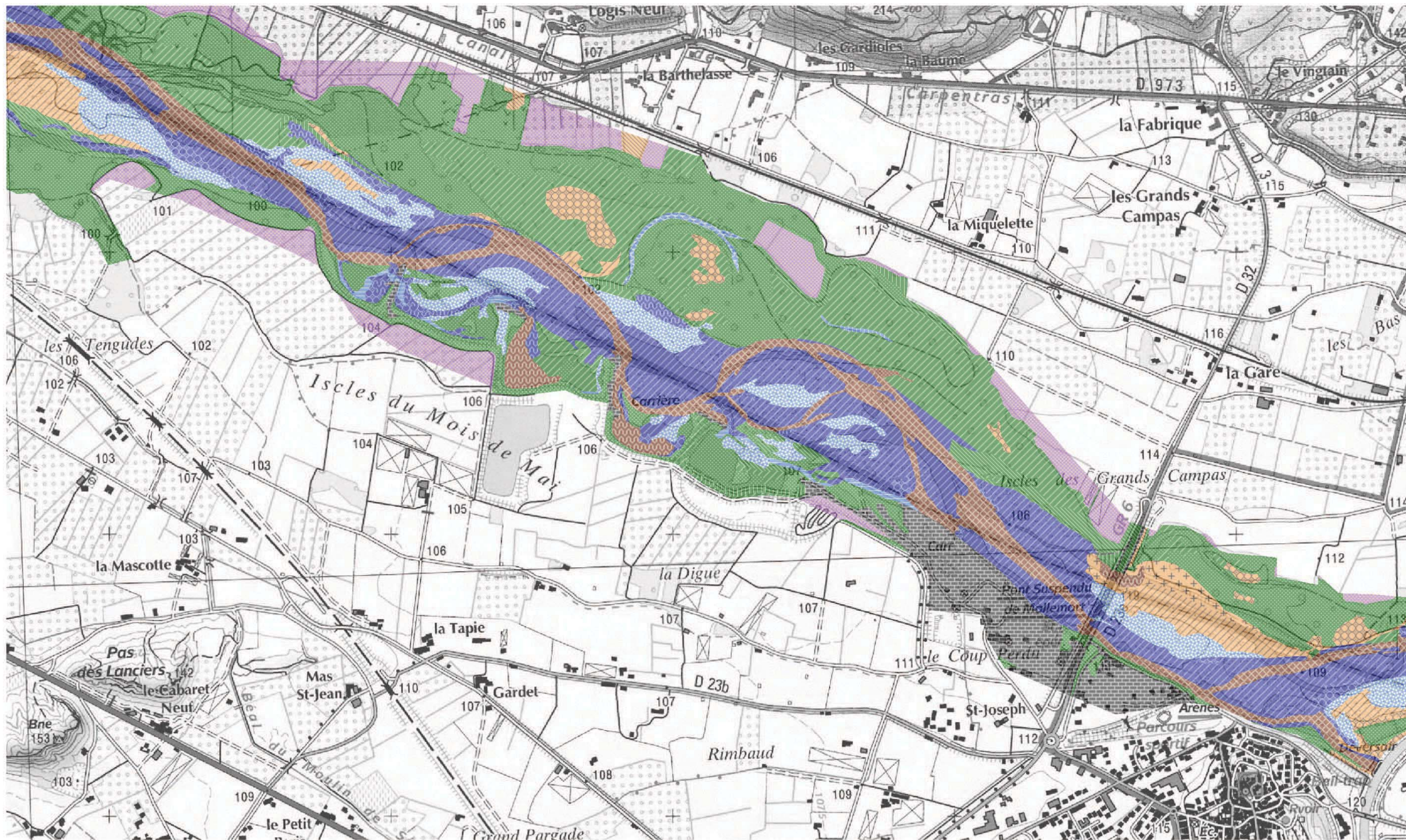
Cartographie des habitats naturels du site FR9301589 - La Durance

Echelle : 1/12 500° Planche 47 / 59



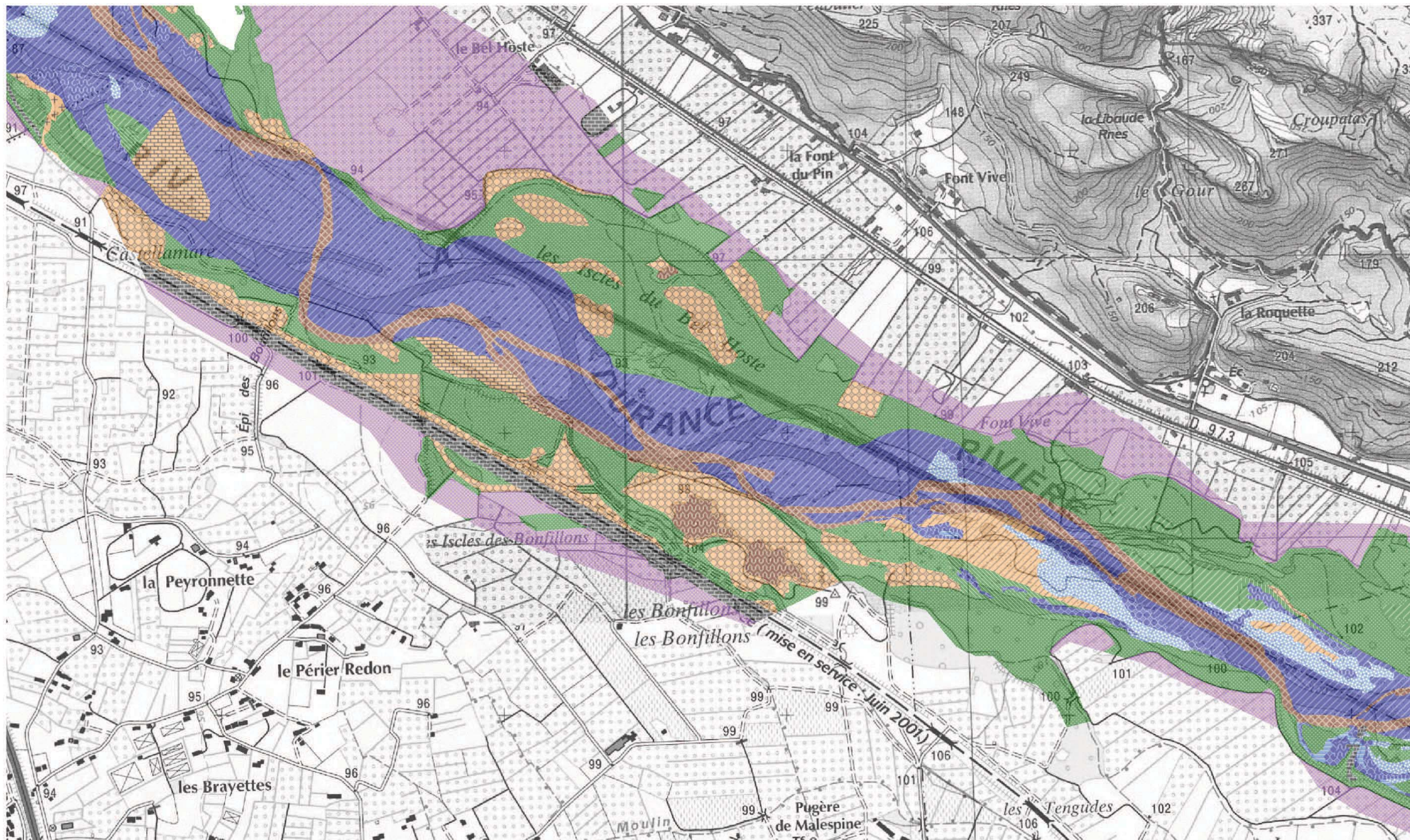
Cartographie des habitats naturels du site FR9301589 - La Durance

Echelle : 1/12 500° Planche 48 / 59



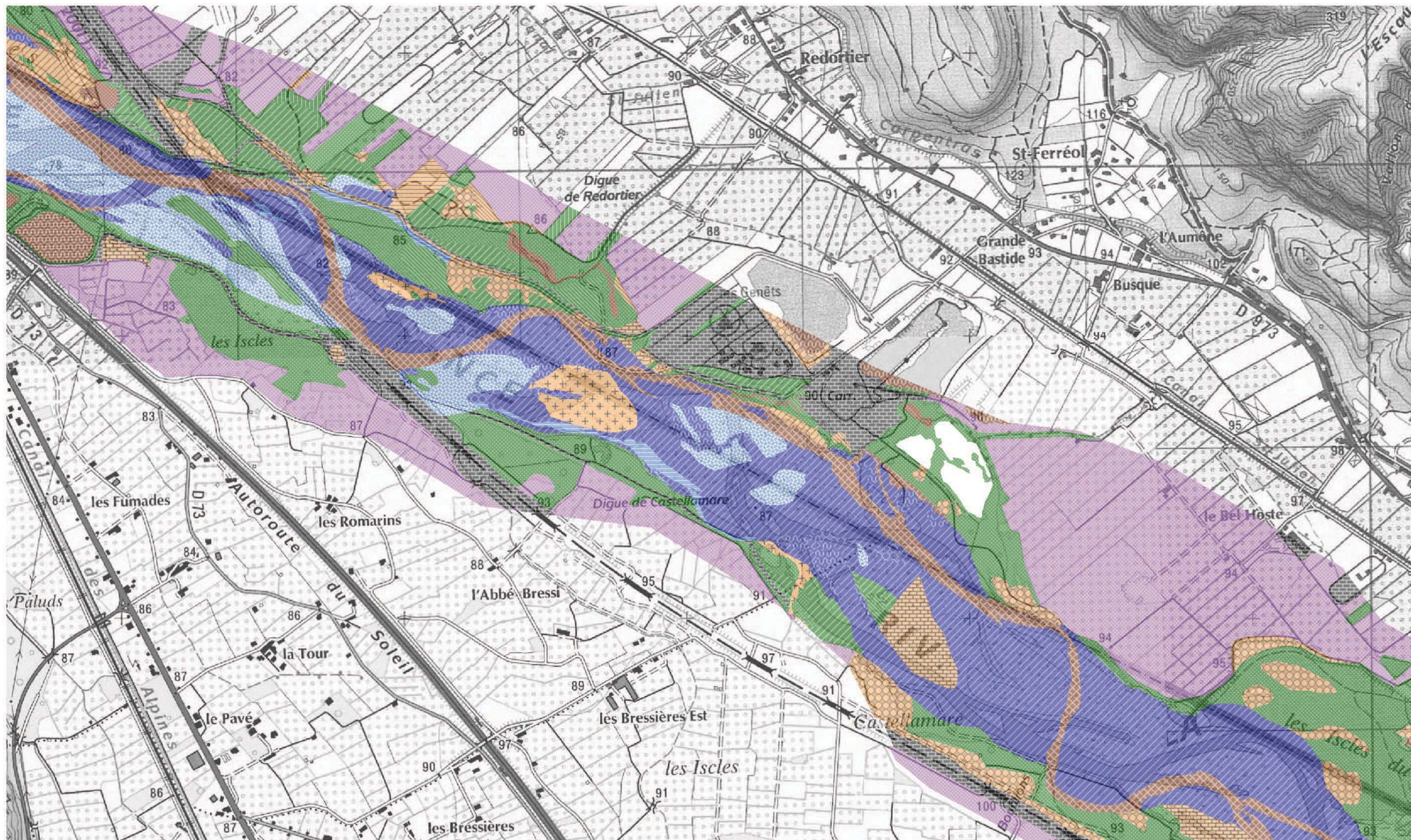
Cartographie des habitats naturels du site FR9301589 - La Durance

Echelle : 1/12 500° Planche 49 / 59



Cartographie des habitats naturels du site FR9301589 - La Durance

Echelle : 1/12 500° Planche 50 / 59

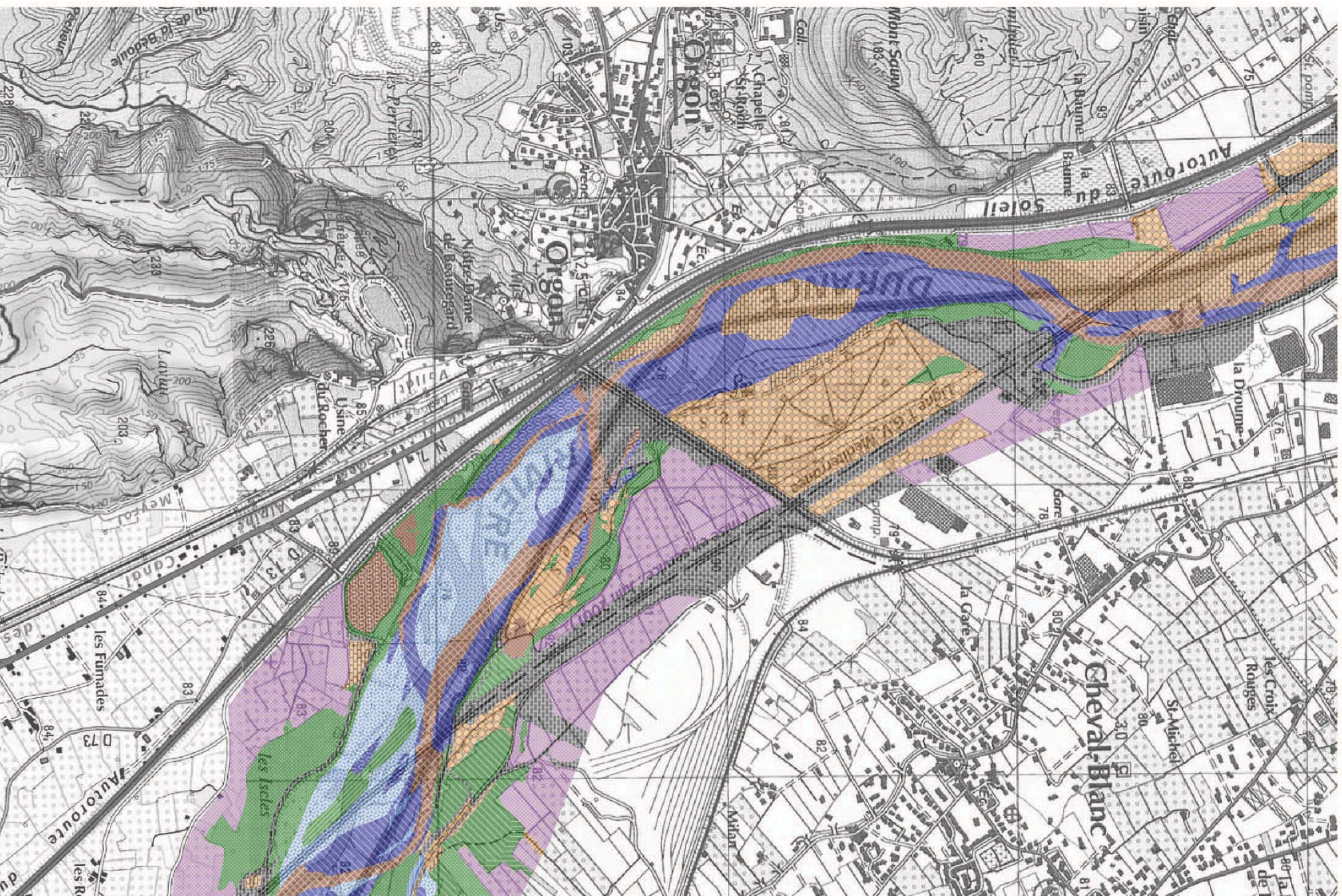


Cartographie des habitats naturels du site FR9301589 - La Durance

Echelle : 1/12 500°

Planche 51 / 59

Scan25 © - © IGN - P.FAR CRIGE PACA 2000



Source : H. GOMILA, J. BARRET - 2009 Cartographie : E. LAURIOL / G. CHAPTAL (SMAVD)

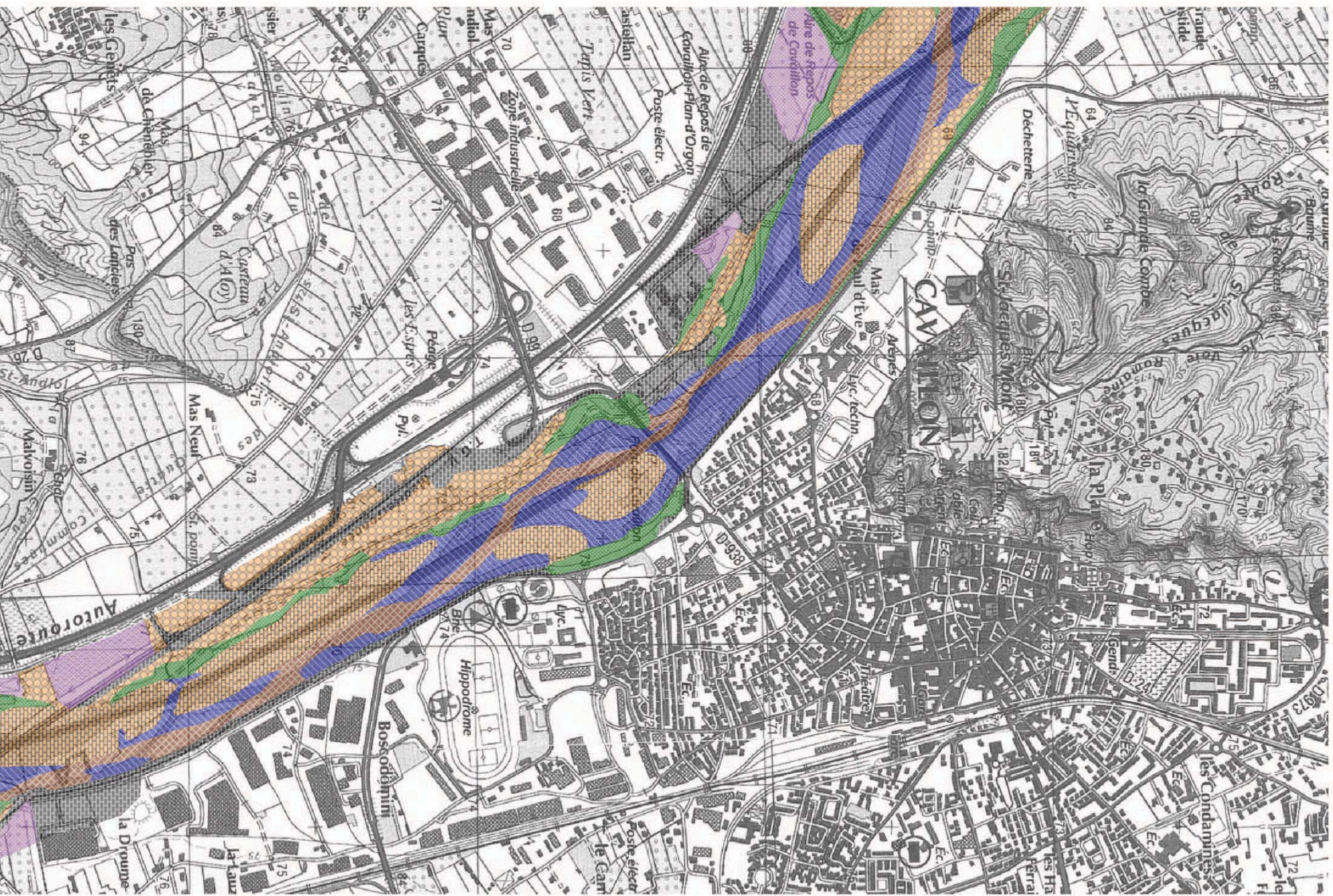
Données d'inventaires 2008-2009

Cartographie des habitats naturels du site FR9301589 - La Durance

Echelle : 1/12 500°

Planche 52 / 59

Scan25 © - © IGN - P.FAR CRIGE PACA 2000



Source : H. GOMILA, J. BARRET - 2009 Cartographie : E. LAURIOL / G. CHAPTAL (SMAYD)

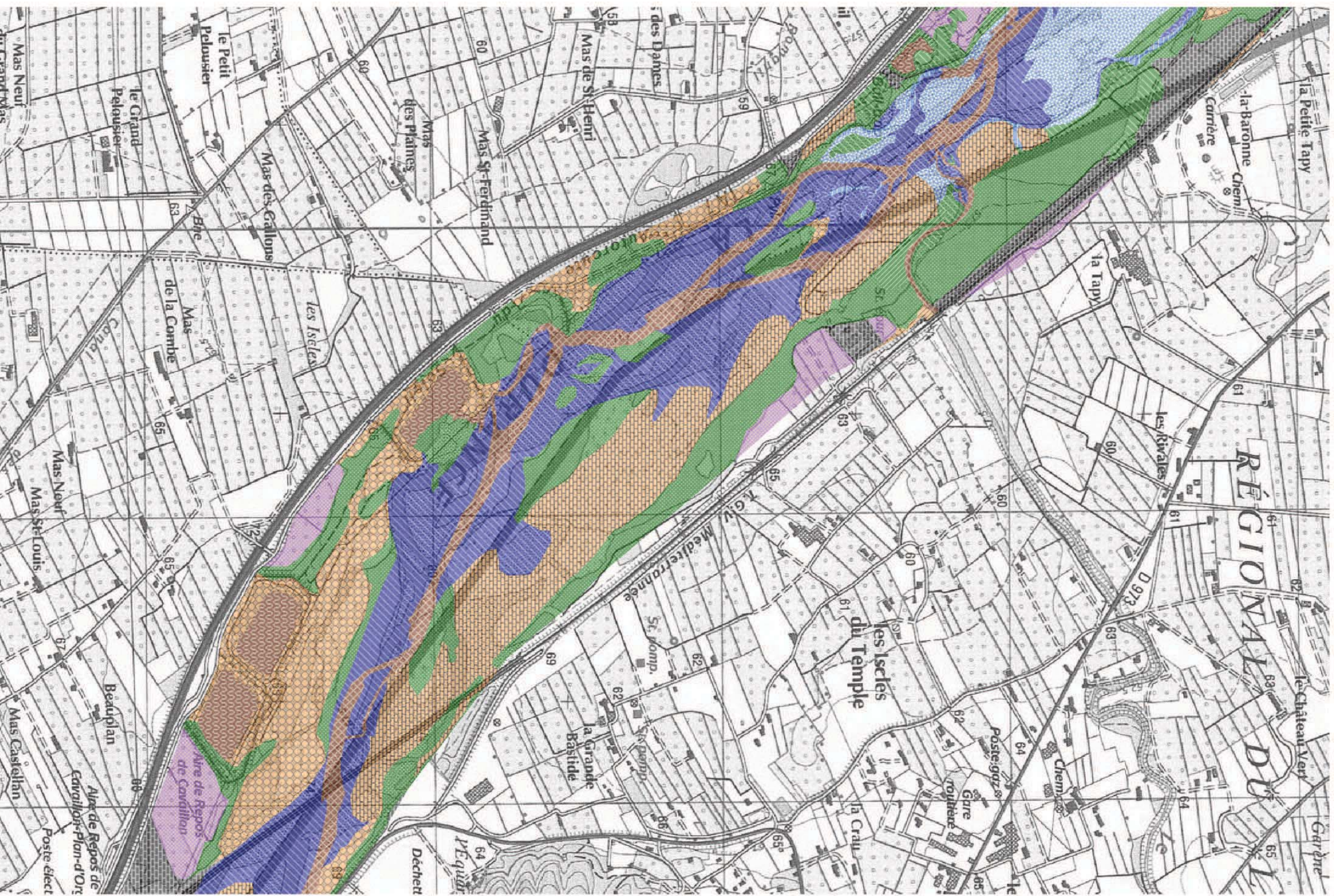
Données d'inventaires 2008-2009

Cartographie des habitats naturels du site FR9301589 - La Durance

Echelle : 1/12 500°

Planche 53 / 59

Scan25 © - © IGN - P.FAR CRIGE PACA 2000

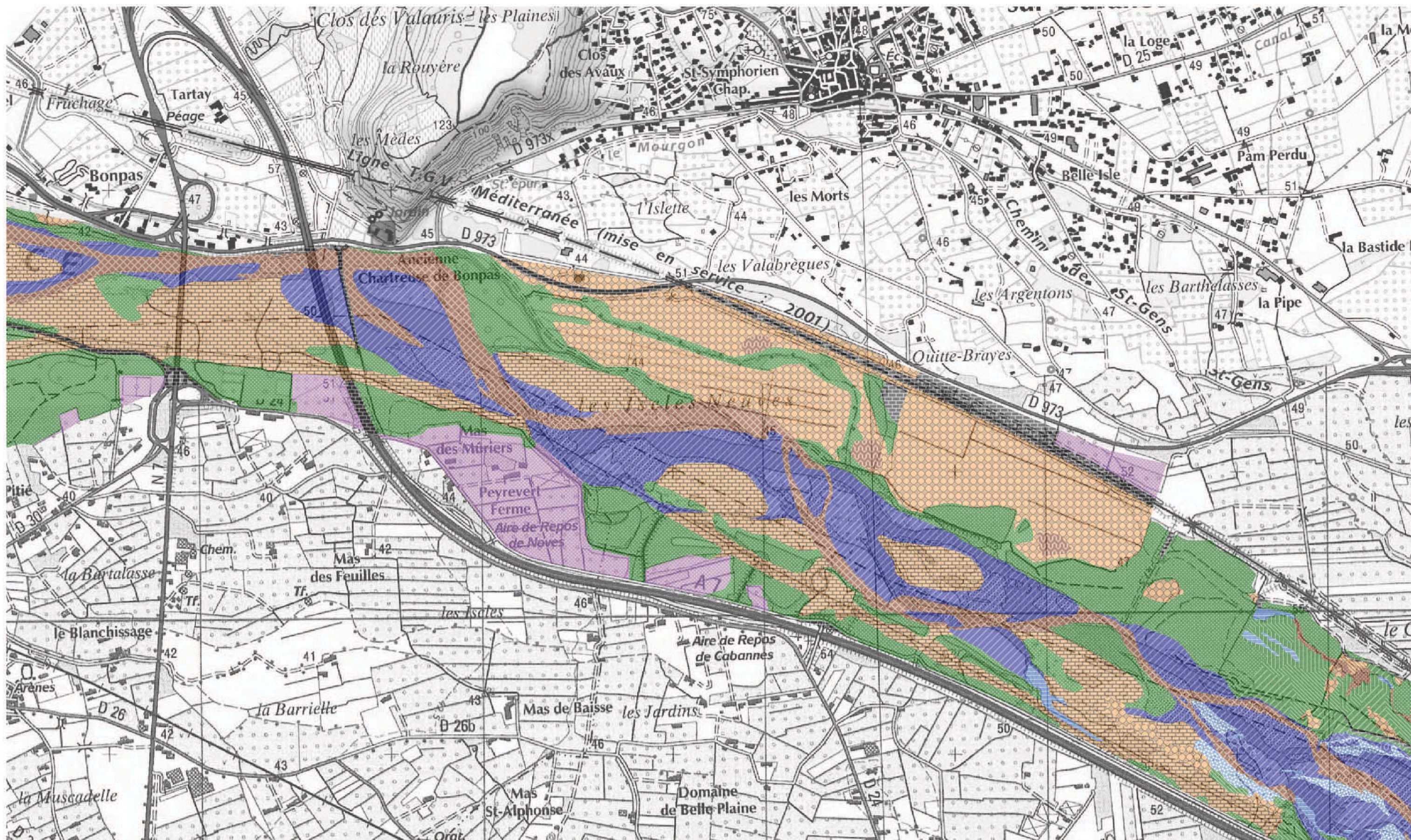


Source : H. GOMILA, J. BARRET - 2009 Cartographie : E. LAURIOL / G. CHAPTAL (SMAYD)

Données d'inventaires 2008-2009

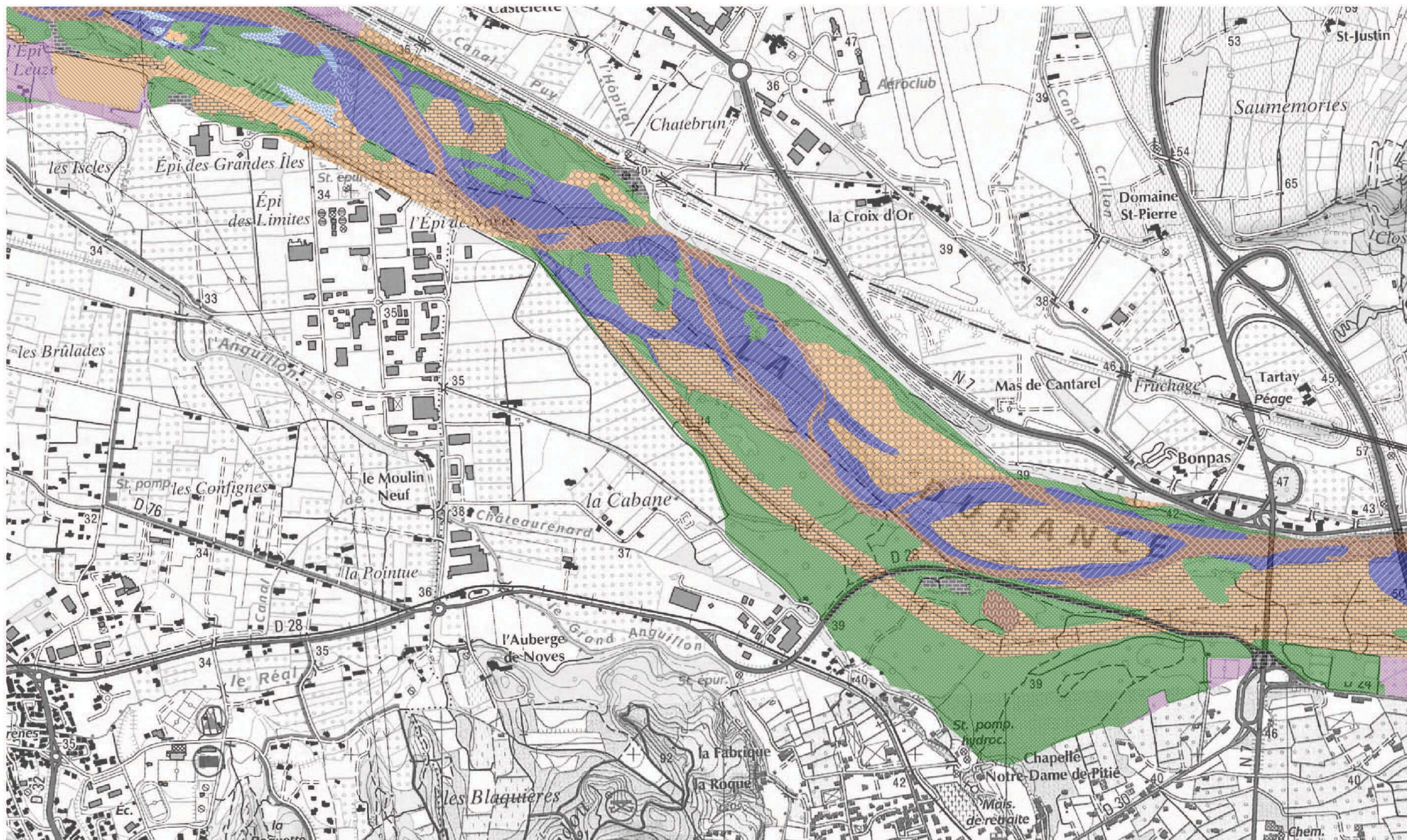
Cartographie des habitats naturels du site FR9301589 - La Durance

Echelle : 1/12 500° Planche 55 / 59



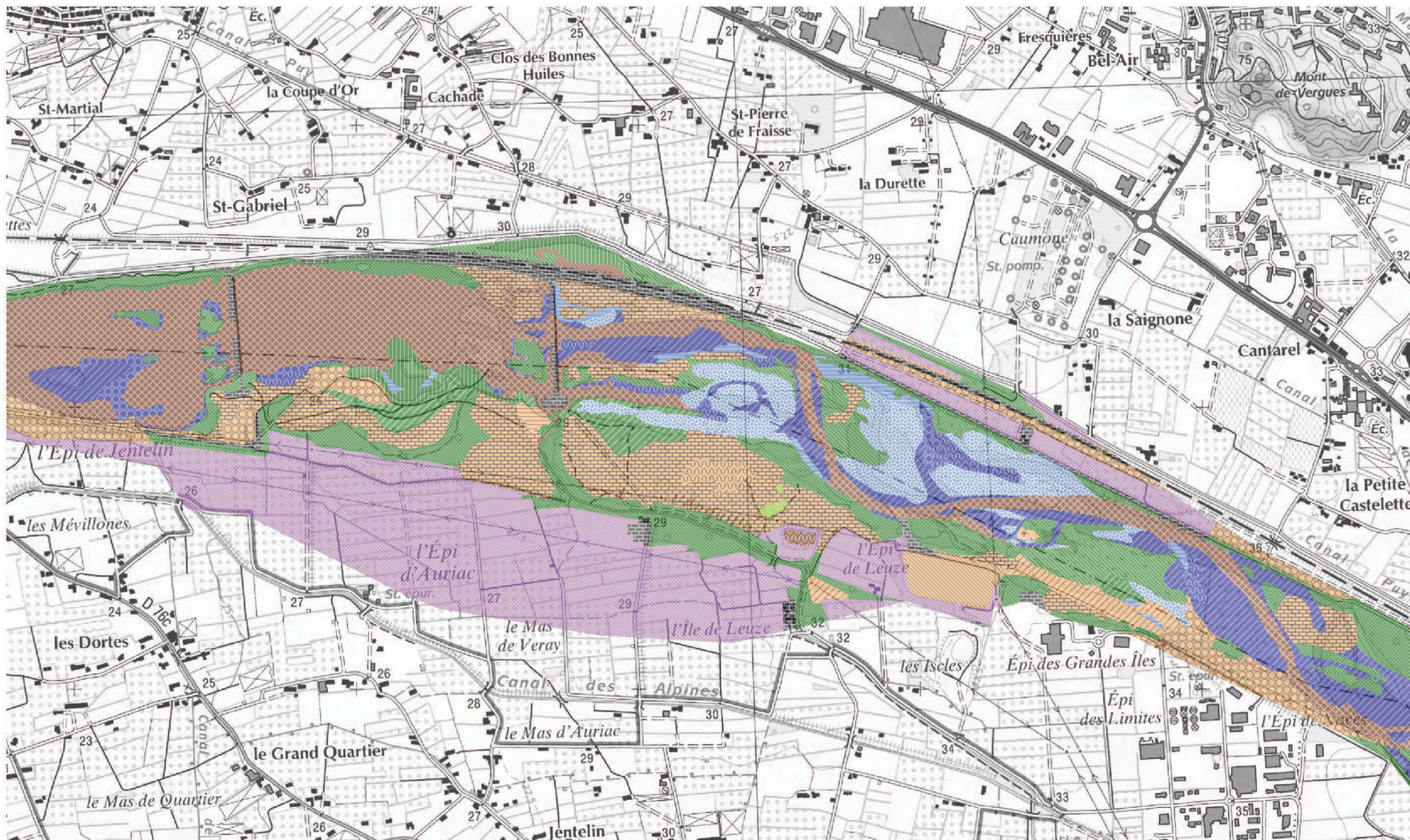
Cartographie des habitats naturels du site FR9301589 - La Durance

Echelle : 1/12 500° Planche 56 / 59



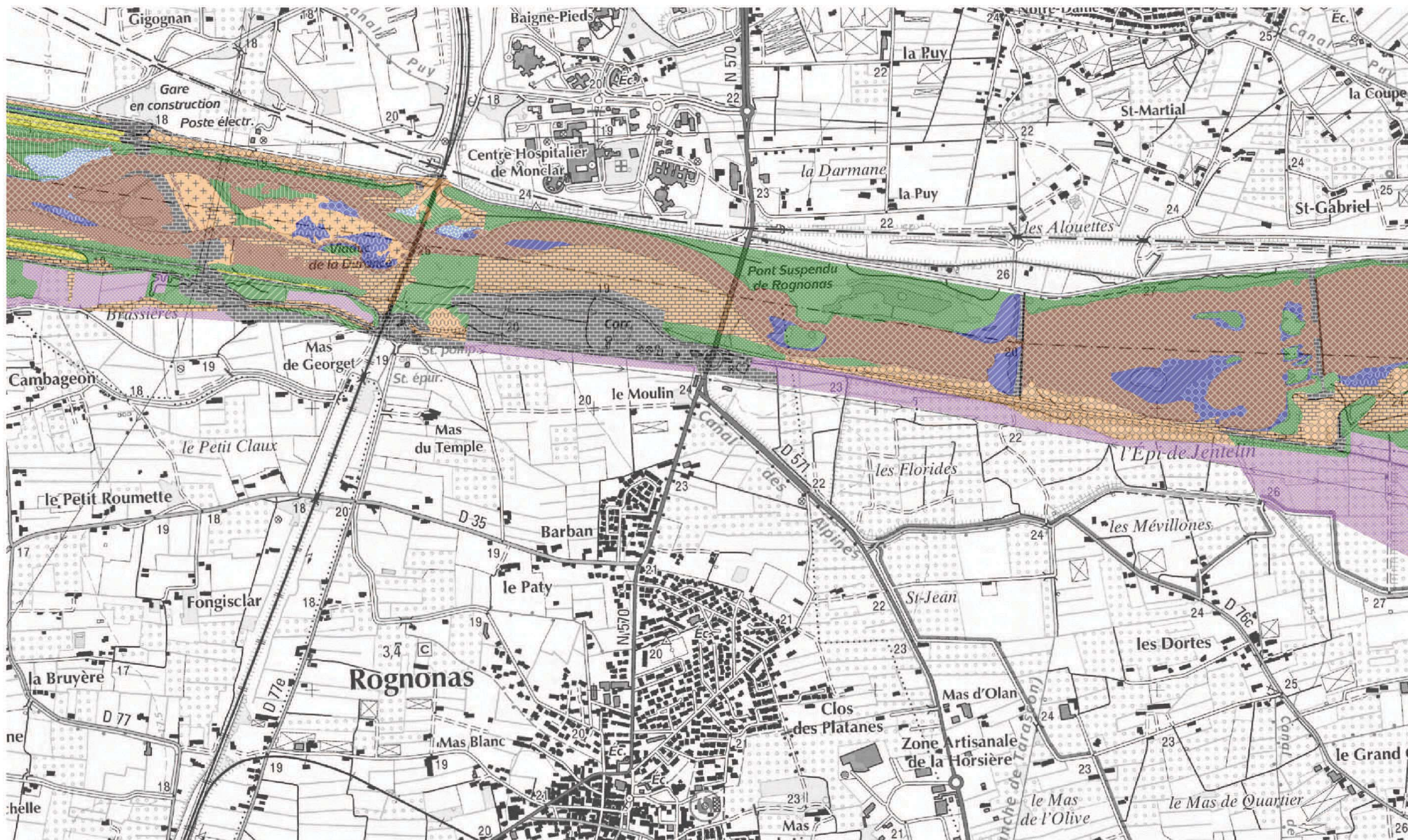
Cartographie des habitats naturels du site FR9301589 - La Durance

Echelle : 1/12 500° Planche 57 / 59



Cartographie des habitats naturels du site FR9301589 - La Durance

Echelle : 1/12 500° Planche 58 / 59



Cartographie des habitats naturels du site FR9301589 - La Durance

Echelle : 1/12 500° Planche 59 / 59

