

**Site Natura 2000 FR9301523  
"Boscodon - Morgon - Bragousse"**

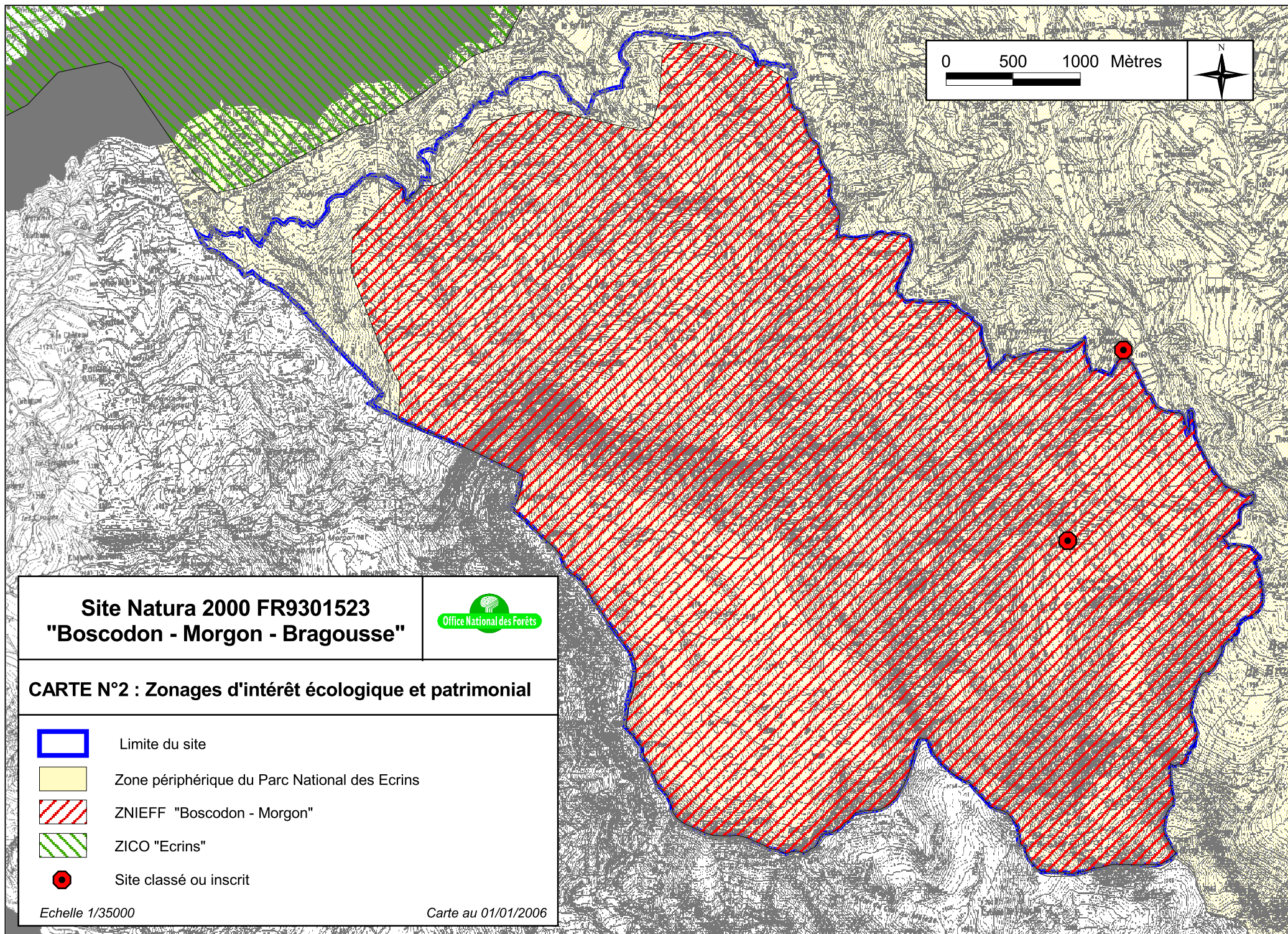
Office National des Forêts

**CARTE N°1 : GEOLOGIE**

Limite du site

<b>FORMATIONS SUPERFICIELLES ET QUATERNAIRES</b>	<b>SERIES DES NAPPES DE L'EMBRUNAIS UBAYE</b>
<b>Fz</b> Alluvions actuelles ou récentes	<b>eF</b> Flysch gréséo-péltique (Priabonien)
<b>Jy</b> Cônes torrentiels anciens	<b>c-e</b> Crétacé supérieur - éocène : calcaires planctoniques indéterminés
<b>E/Ez</b> Eboulis	<b>j-c</b> Oxfordien à Cénomaniens : marnes noires et schistes siliceux
<b>EGy</b> Eboulis et moraines mêlés	<b>j-4-6</b> Oxfordien : "terres noires"
Glissement actif	<b>j3</b> Callovien : calcaires argileux
<b>Gy</b> Moraines wurmiennes	<b>ji-z</b> Bajocien - Bathonien : calcaires massifs noirs et calcaires oolithiques
<b>Gx</b> Moraines anciennes	<b>l</b> Lias : calcaires à silex, à entroques, etc.
<b>EGP</b> Glaciers pierreux et moraines de névés	<b>ts</b> Keuper - Rétien : argillites versicolores, dolomies, lumachelles
<b>SERIE DE LA ZONE DAUPHINOISE</b>	<b>tD</b> Dolomies
<b>Jurassique</b>	<b>tK</b> Cargneules
<b>j6b</b> Oxfordien supérieur Calcaires noirs lités	<b>tG</b> Gypses
<b>j3b6a</b> Callovien supérieur - Oxfordien "terres noires"	<b>Séries liguro-Piémontaises</b>
<b>Trias</b>	<b>cFA</b> Flysch à helminthoïdes (Sénonien)
<b>tD</b> Dolomies	
<b>tK</b> Cargneules	
<b>tG</b> Gypses	






Echelle : 1/25 000      Carte au 01/01/2006



**Site Natura 2000 FR9301523  
"Boscodon - Morgon - Bragousse"**

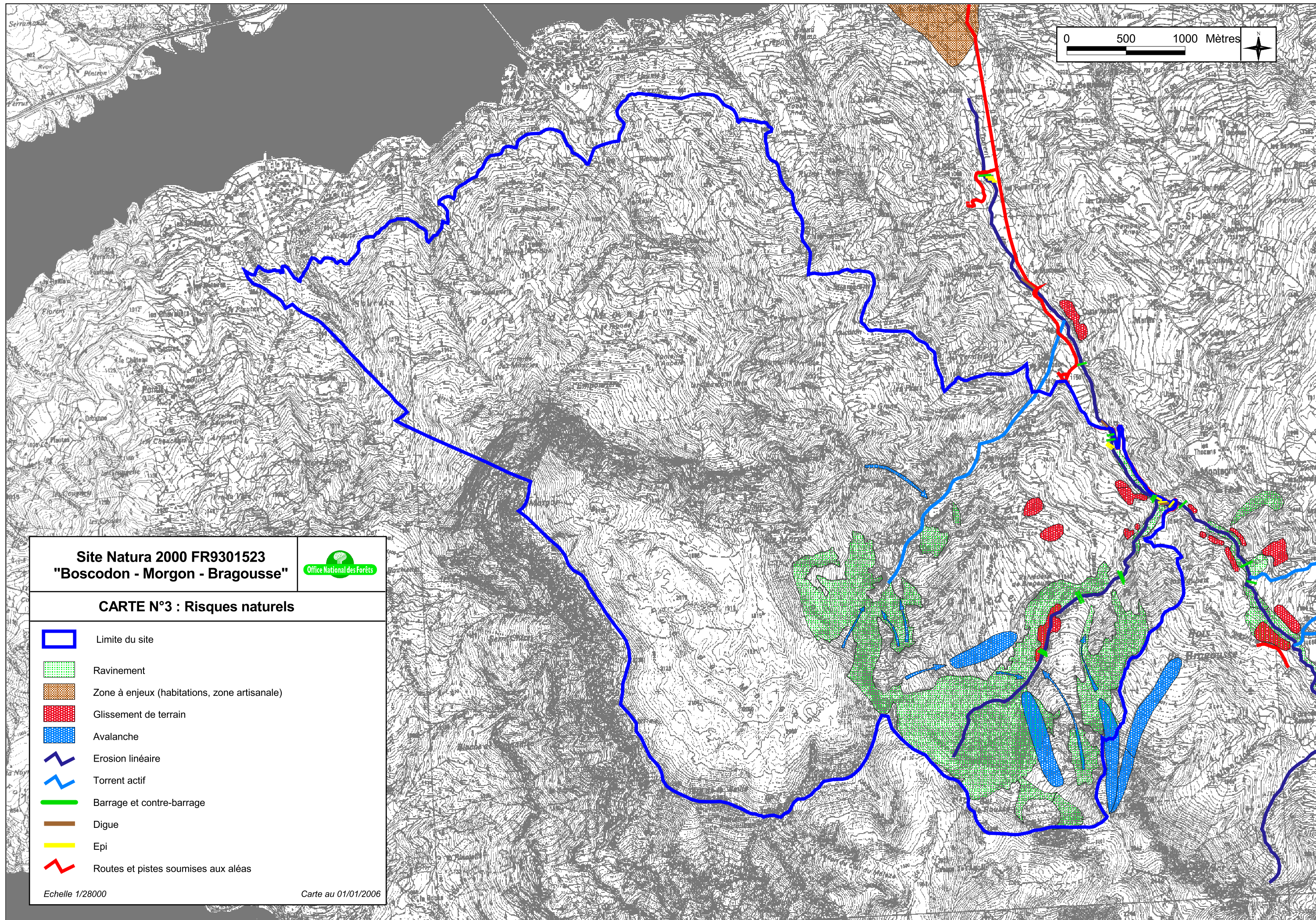


**CARTE N°2 : Zonages d'intérêt écologique et patrimonial**

-  Limite du site
-  Zone périphérique du Parc National des Ecrins
-  ZNIEFF "Boscodon - Morgon"
-  ZICO "Ecrins"
-  Site classé ou inscrit

Echelle 1/35000

Carte au 01/01/2006



**Site Natura 2000 FR9301523  
"Boscodon - Morgon - Bragousse"**

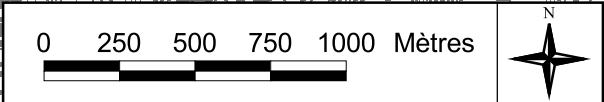


**CARTE N°3 : Risques naturels**

-  Limite du site
-  Ravinement
-  Zone à enjeux (habitations, zone artisanale)
-  Glissement de terrain
-  Avalanche
-  Erosion linéaire
-  Torrent actif
-  Barrage et contre-barrage
-  Digue
-  Epi
-  Routes et pistes soumises aux aléas

Echelle 1/28000
































Carte au 01/01/2006

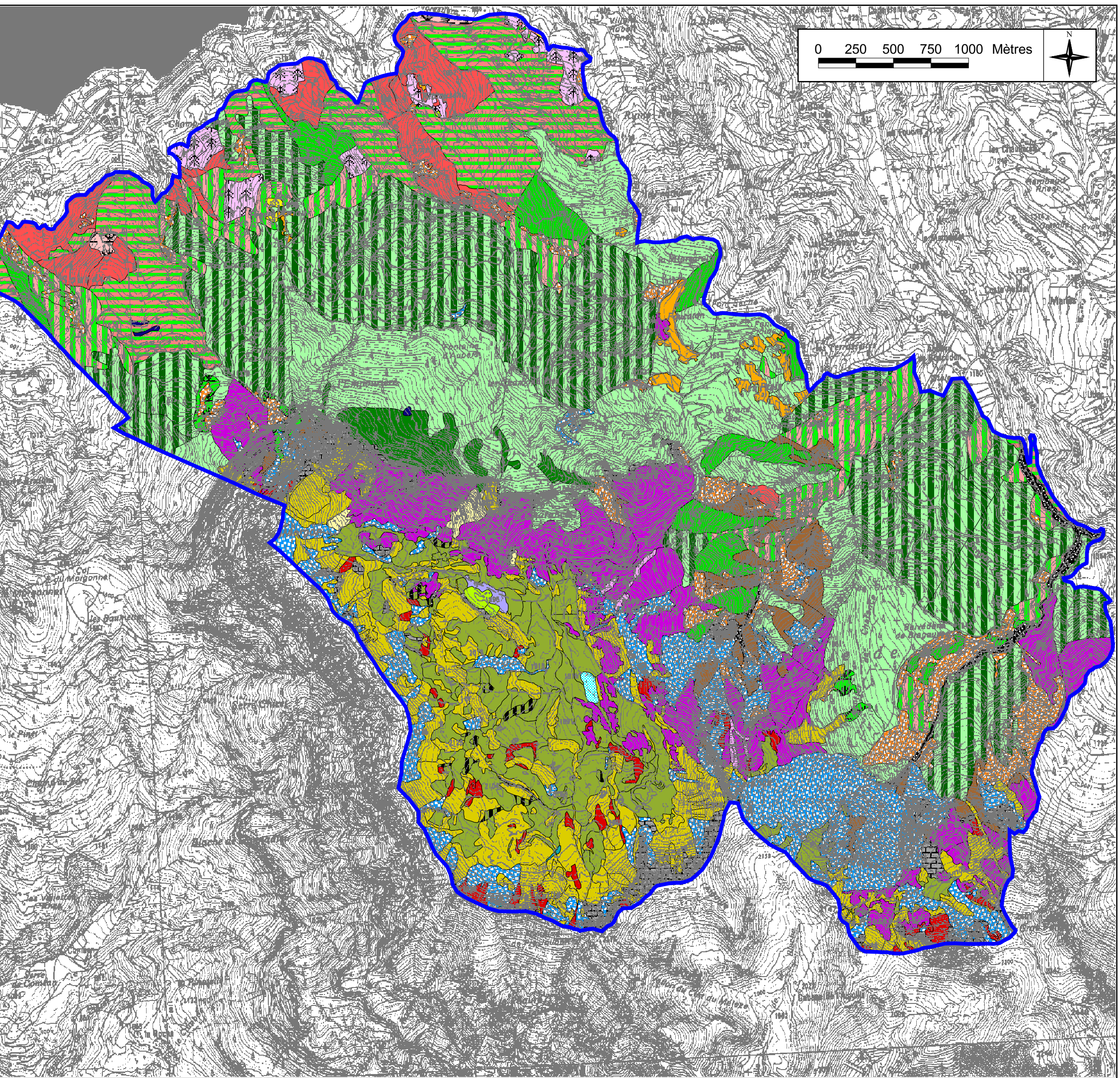


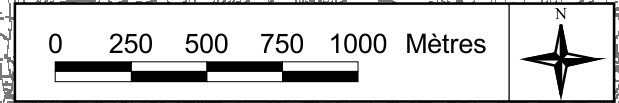
**Site Natura 2000 FR9301523**  
**"Boscodon - Morgon - Bragousse"**



**CARTE N°4 : Habitats (codes Corine Biotopes)**

-  Limite du site
-  Lac mésotrophe (22.12)
-  Végétation des graviers des torrents (24.22)
-  Landes alpines et subalpines (31.4)
-  Fruticée mésophile (31.81)
-  Pelouse sèche à stipe et asphodèle (34.31)
-  Pelouse sèche substeppe (34.314)
-  Pelouse mésophile du Mesobromion (34.32)
-  Pelouse de combe à neige (36.122)
-  Pelouse à nard et autres acidophiles (36.31)
-  Pelouse acidophile à fétuque paniculée (36.3312)
-  Pelouse calcicole subalpine à alpine (36.4)
-  Pelouse subalpine nitrophile à pâturin des Alpes (36.52)
-  Mégaphorbiaie subalpine (37.81)
-  Reposoir nitrophile à patience alpine (37.88)
-  Hêtraie sèche calcicole (41.16)
-  Erablaie de ravin (41.4)
-  Tremblaie (41.D)
-  Sapinière neutrophile à Trochiscanthes et hautes herbes (42.111)
-  Sapinière sèche calcicole (42.12)
-  Cembraie ou mélèzein subalpin (42.3)
-  Boisement de pin à crochets sur calcaire (42.4)
-  Bois xérophile de pins sylvestres (42.53)
-  Bois mésophile de pins sylvestres du Cephalanthero-Fagion (43.16)
-  Sapinière hêtraie neutrophile à Trochiscanthes (43.174)
-  Eboulis calcaire d'altitude (61.2)
-  Eboulis calcaire ou marneux thermophile (61.3)
-  Falaise calcaire (62.15)
-  Culture (82)
-  Plantation de mélèzes (83.311)
-  Habitat non identifié





**Site Natura 2000 FR9301523  
"Boscodon - Morgon - Bragousse"**

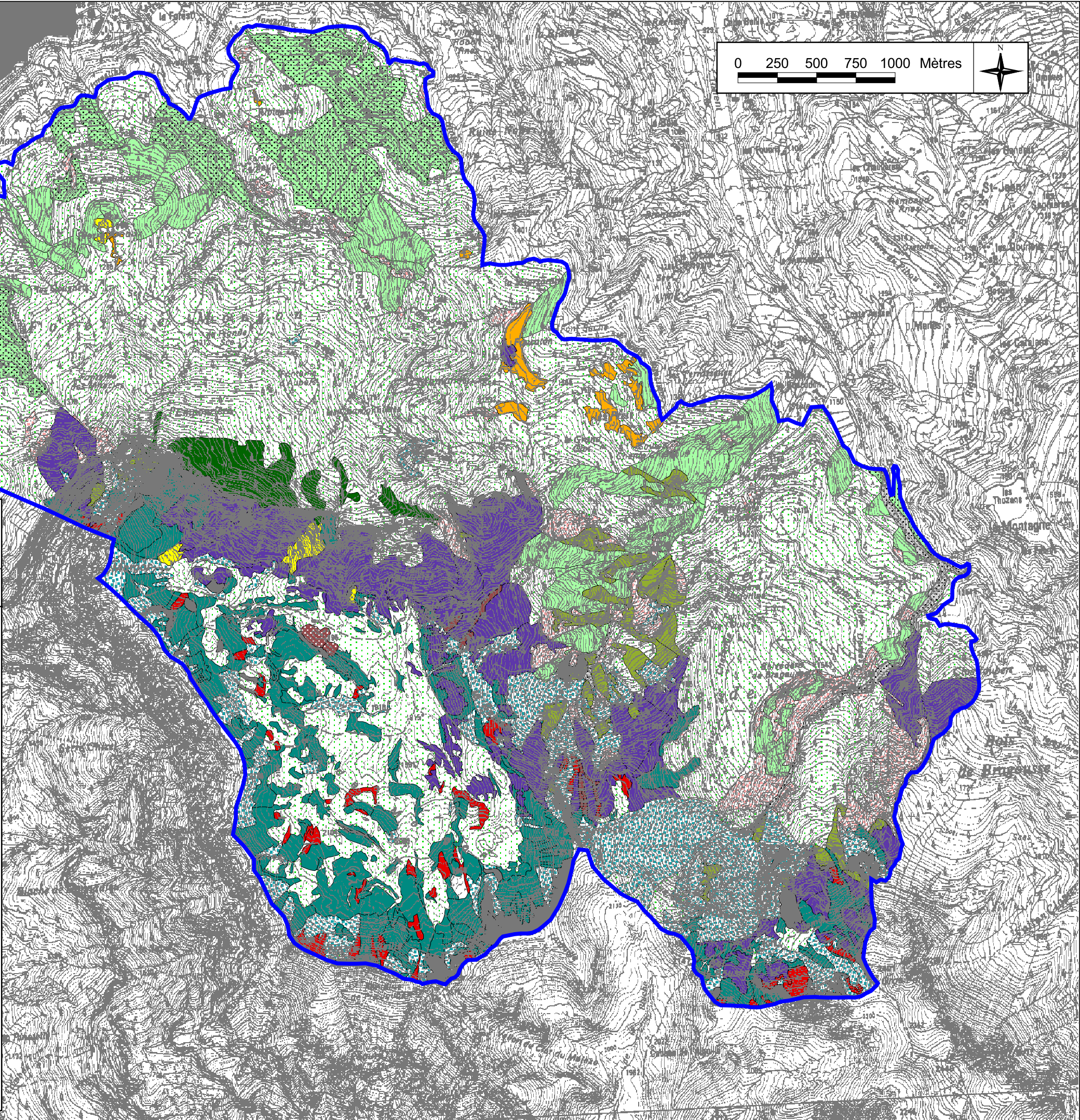


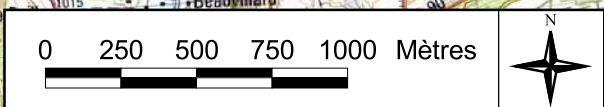
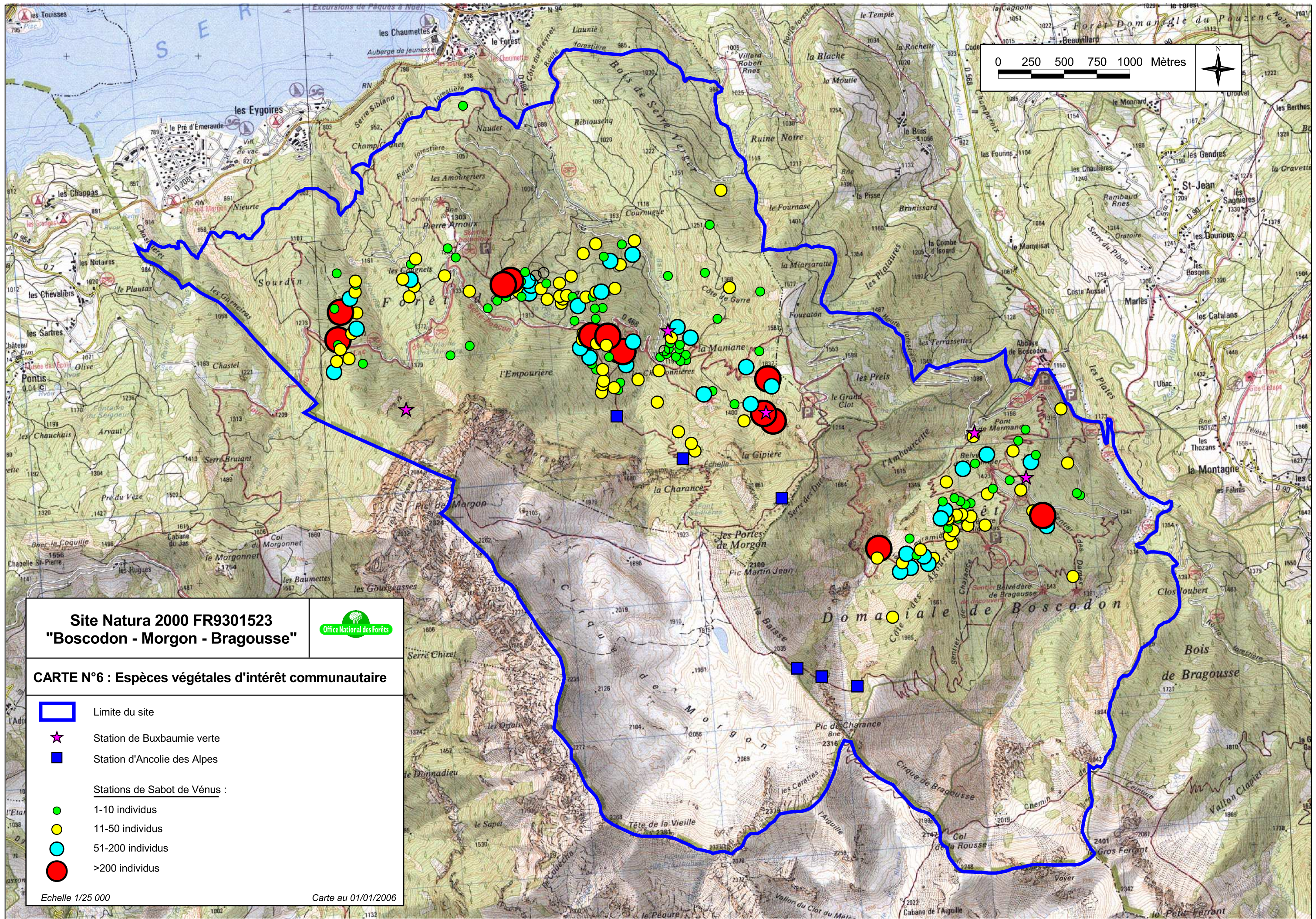
**CARTE N°5 : Habitats d'intérêt communautaire**

-  Limite du site
-  Bancs de graviers des cours d'eau (3220)
-  Landes alpines et subalpines (4060)
-  Pelouses alpines et subalpines calcicoles (6170)
-  Pelouse mésophile du Mesobromion (6210)
-  Pelouse sèche substeppique (6270)
-  Mégaphorbiaie et ourlets eutrophes (6430)
-  Reposoir nitrophile (6430)
-  Eboulis calcaires d'altitude (8120)
-  Eboulis calcaires thermophiles (8130)
-  Falaises calcaires (8210)
-  Hêtraies et hêtraies -sapinières sèches calcicoles (9150)
-  Pinaies sèches du Cephalanthero-Fagion (9150)
-  Erablaies de ravin (9180)
-  Cembraies et mélèzeins subalpins (9420)
-  Boisements de pins à crochets sur calcaire (9430)
-  Habitat "Hors Directive"

Echelle 1/25000

Carte au 01/01/2006












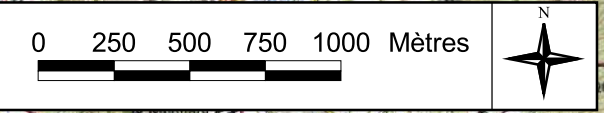
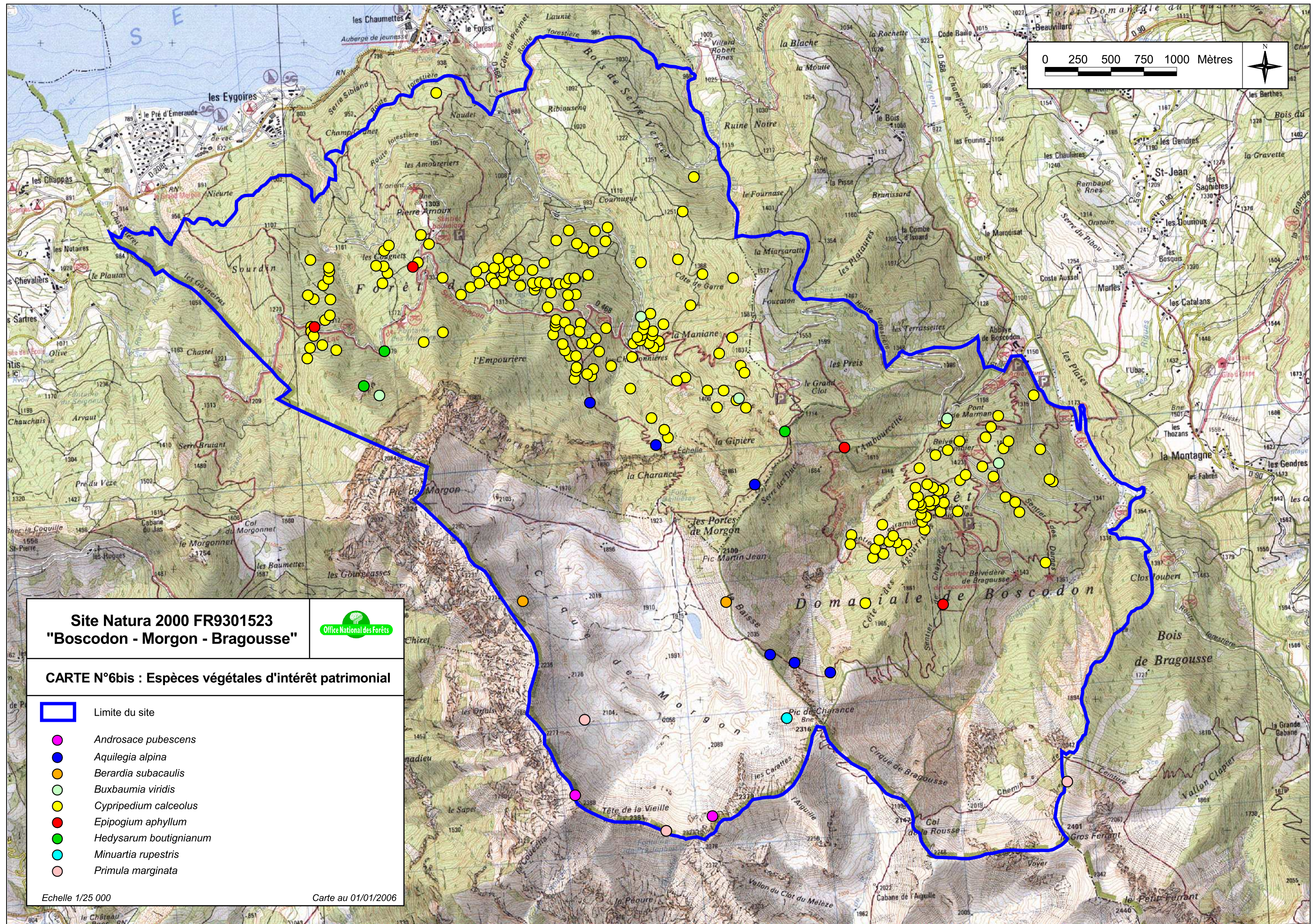
**Site Natura 2000 FR9301523**  
**"Boscodon - Morgon - Bragousse"**



**CARTE N°6 : Espèces végétales d'intérêt communautaire**

-  Limite du site
-  Station de Buxbaumie verte
-  Station d'Ancolie des Alpes
- Stations de Sabot de Vénus :**
-  1-10 individus
-  11-50 individus
-  51-200 individus
-  >200 individus

Echelle 1/25 000 Carte au 01/01/2006



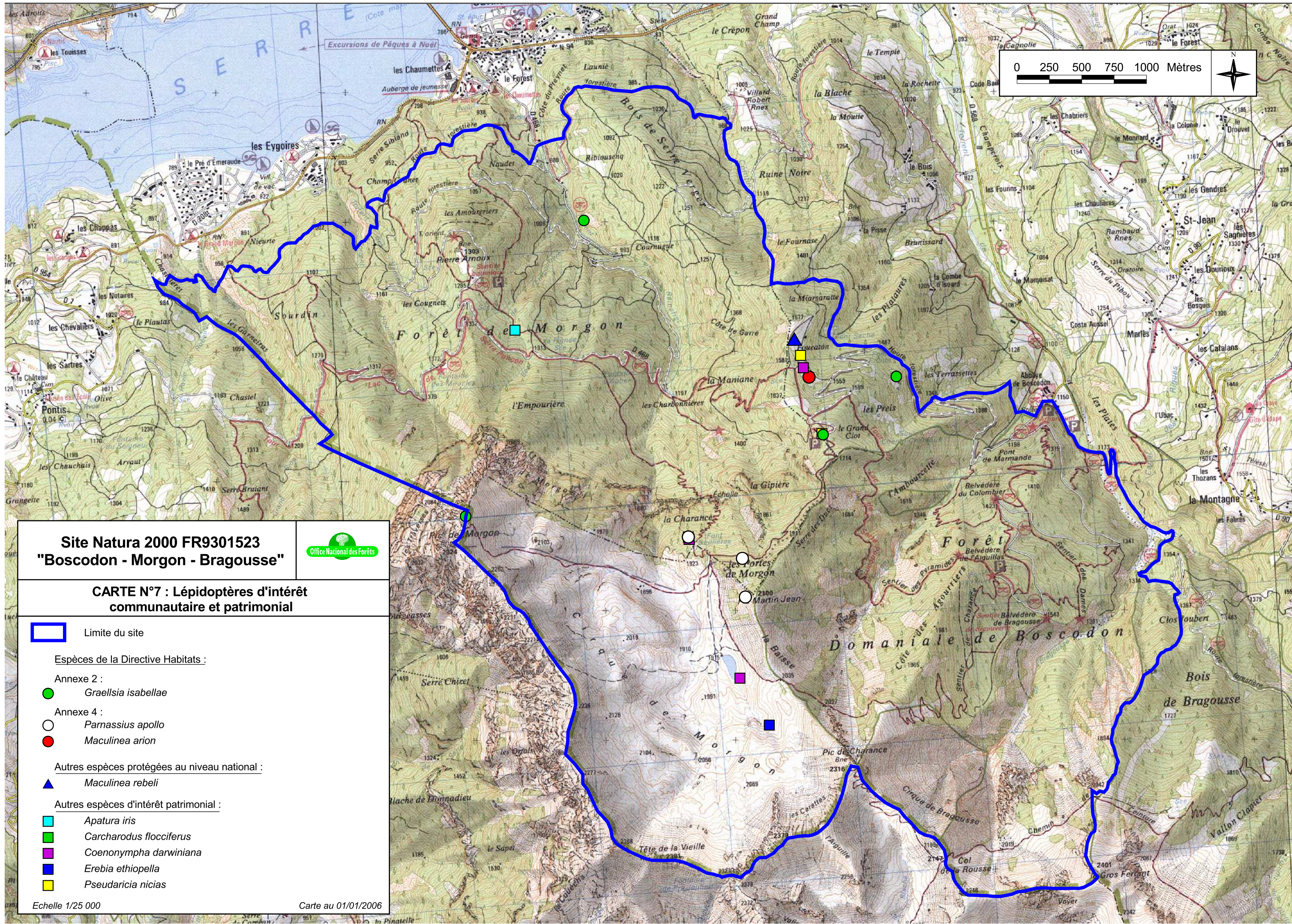
**Site Natura 2000 FR9301523**  
**"Boscodon - Morgon - Bragousse"**

Office National des Forêts

**CARTE N°6bis : Espèces végétales d'intérêt patrimonial**

- █ Limite du site
- *Androsace pubescens*
- *Aquilegia alpina*
- *Berardia subacaulis*
- *Buxbaumia viridis*
- *Cypripedium calceolus*
- *Epipogium aphyllum*
- *Hedysarum boutignianum*
- *Minuartia rupestris*
- *Primula marginata*

Echelle 1/25 000 Carte au 01/01/2006



**Site Natura 2000 FR9301523  
"Boscodon - Morgon - Bragousse"**



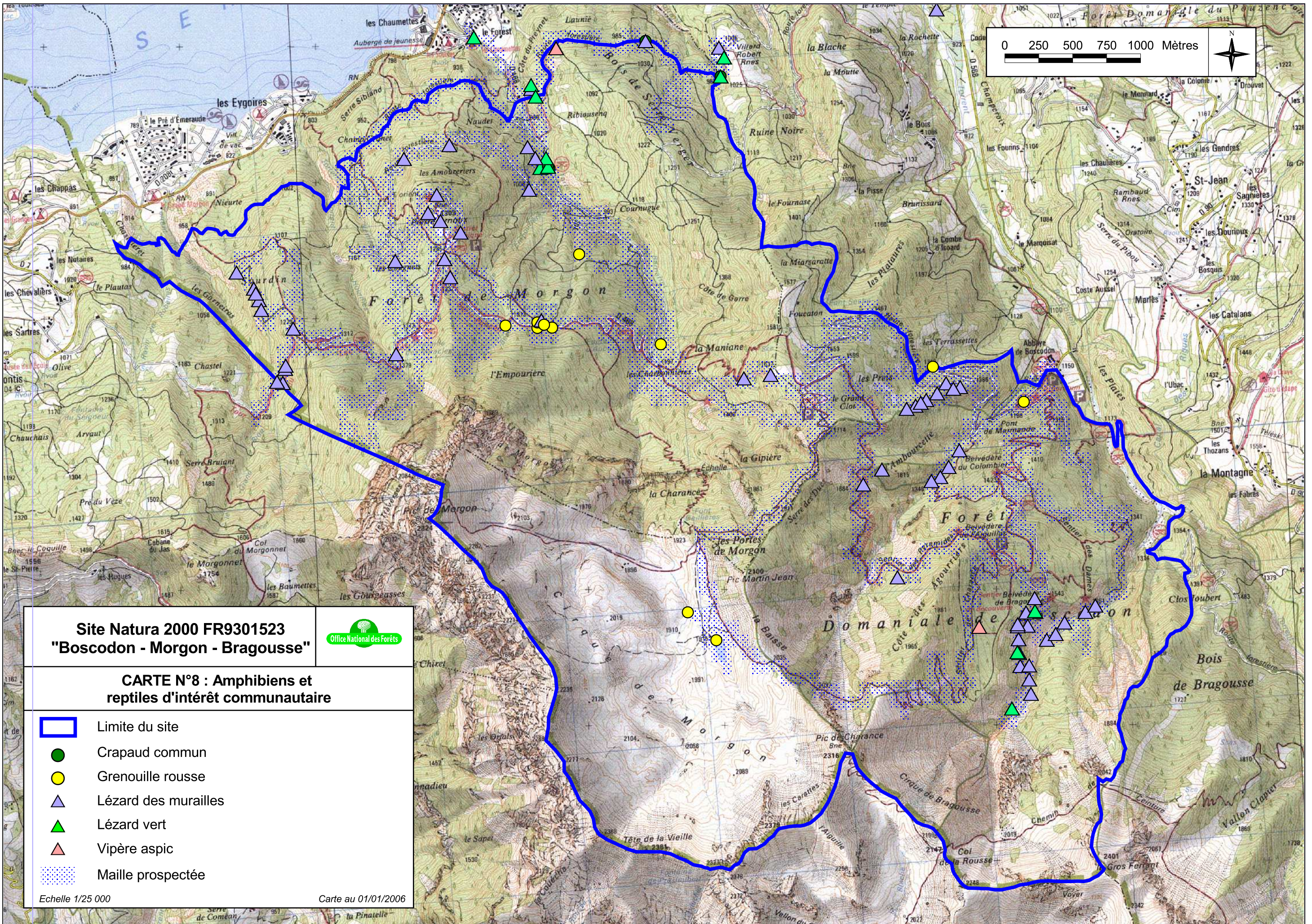
**CARTE N°7 : Lépidoptères d'intérêt  
communautaire et patrimonial**

- Limite du site
  
- Espèces de la Directive Habitats :**
- Annexe 2 :
  - *Graellsia isabellae*
- Annexe 4 :
  - *Parnassius apollo*
  - *Maculinea arion*
  
- Autres espèces protégées au niveau national :**
- ▲ *Maculinea rebeli*
  
- Autres espèces d'intérêt patrimonial :**
- *Apatura iris*
- *Carcharodus flocciferus*
- *Coenonympha darwiniana*
- *Erebia ethiopella*
- *Pseudaricia nicias*

Echelle 1/25 000

Carte au 01/01/2006





**Site Natura 2000 FR9301523  
"Boscodon - Morgon - Bragousse"**



**CARTE N°8 : Amphibiens et  
reptiles d'intérêt communautaire**

- Limite du site
- Crapaud commun
- Grenouille rousse
- ▲ Lézard des murailles
- ▲ Lézard vert
- ▲ Vipère aspic
- Maille prospectée





Echelle 1/25 000

Carte au 01/01/2006

Site Natura 2000 FR9301523  
"Boscodon - Morgon - Bragousse"

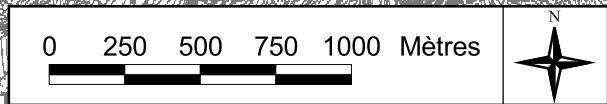
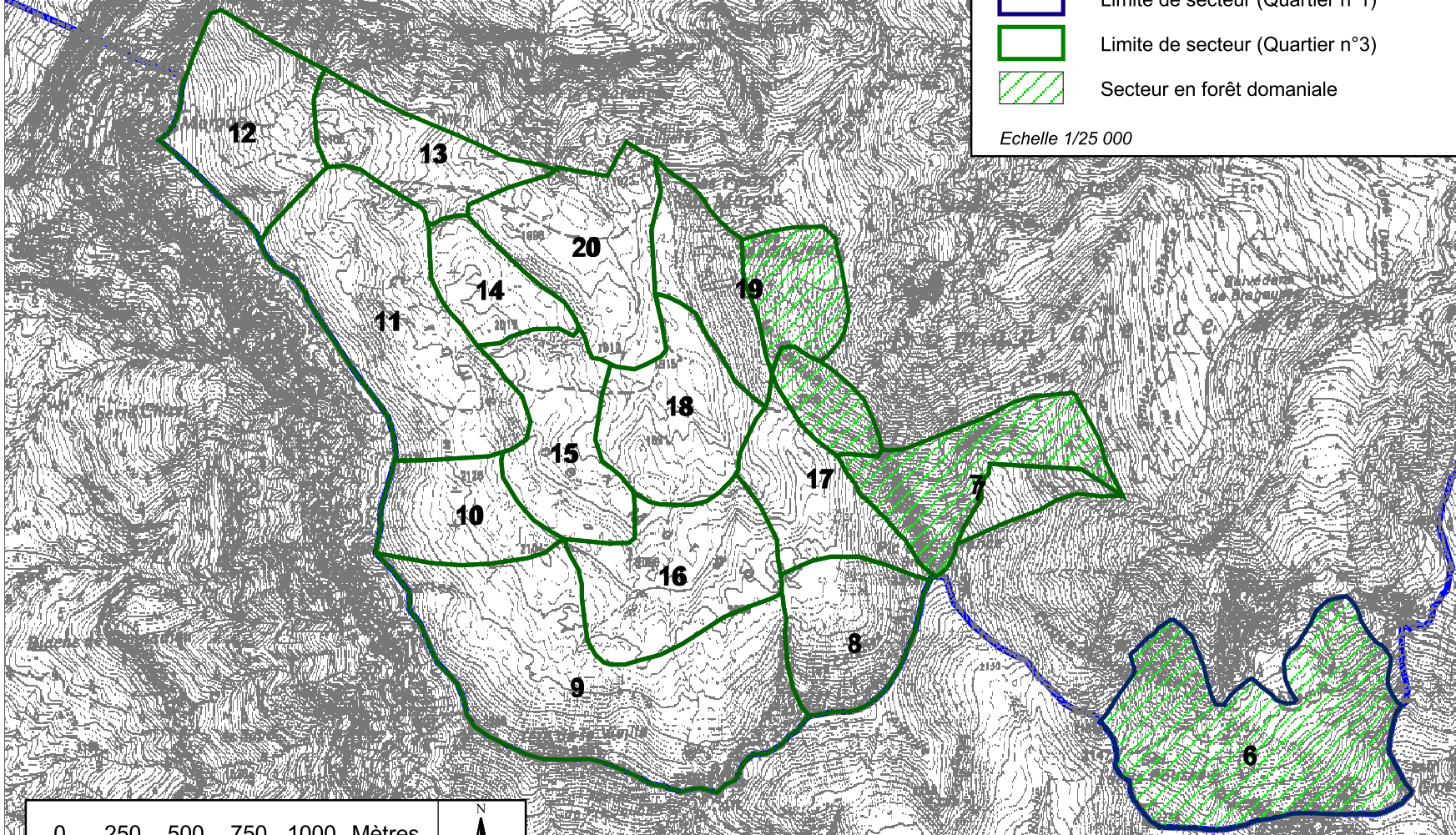


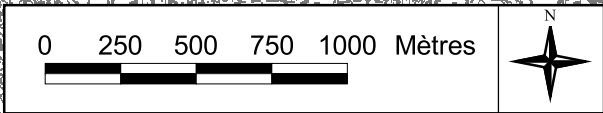
CARTE N°9 : Pastoralisme sur l'alpage de Morgon

-  Limite du site
-  Limite de secteur (Quartier n°1)
-  Limite de secteur (Quartier n°3)
-  Secteur en forêt domaniale

Echelle 1/25 000

Carte au 01/01/2006





Site Natura 2000 FR9301523  
"Boscodon - Morgon - Bragousse"

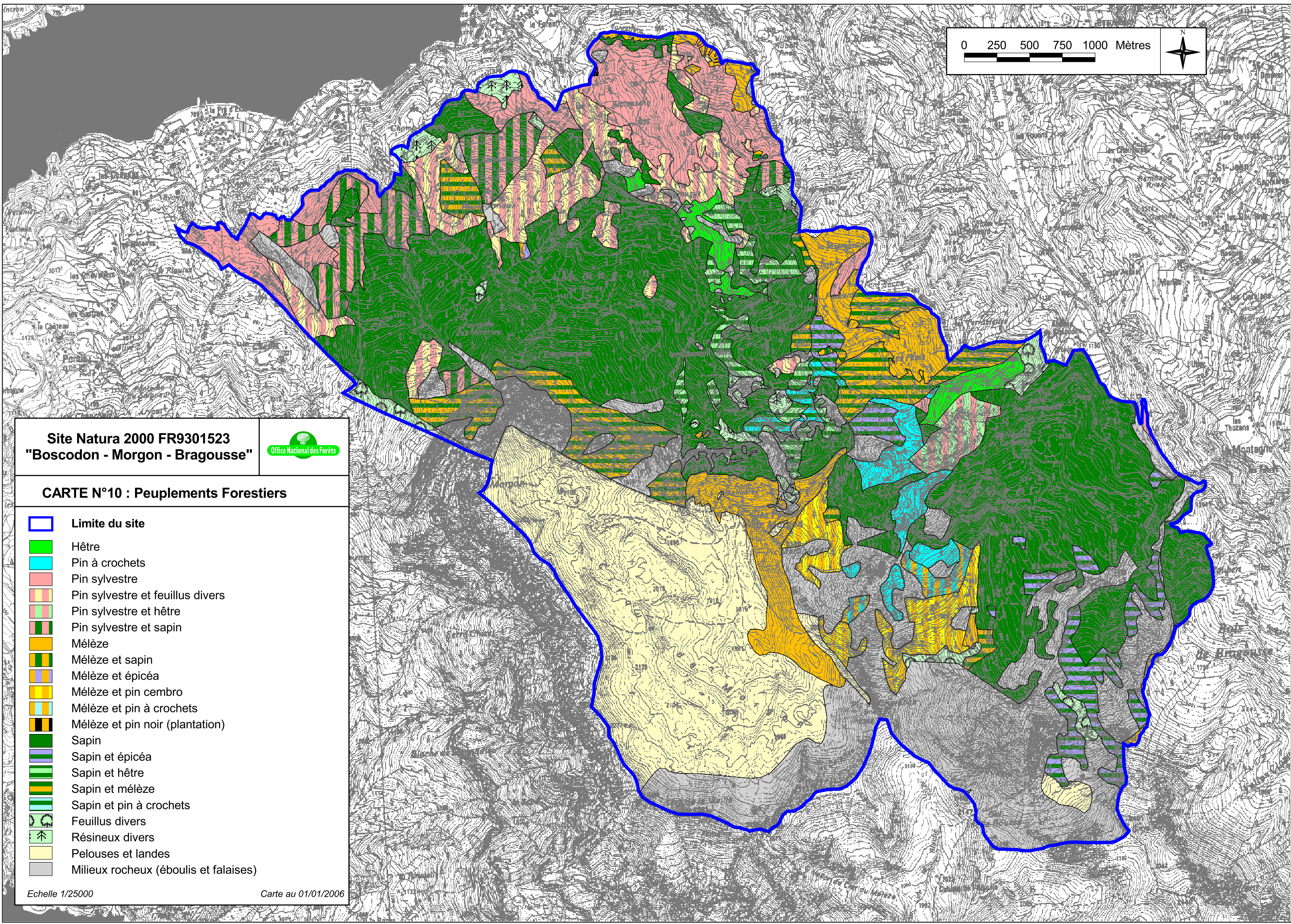


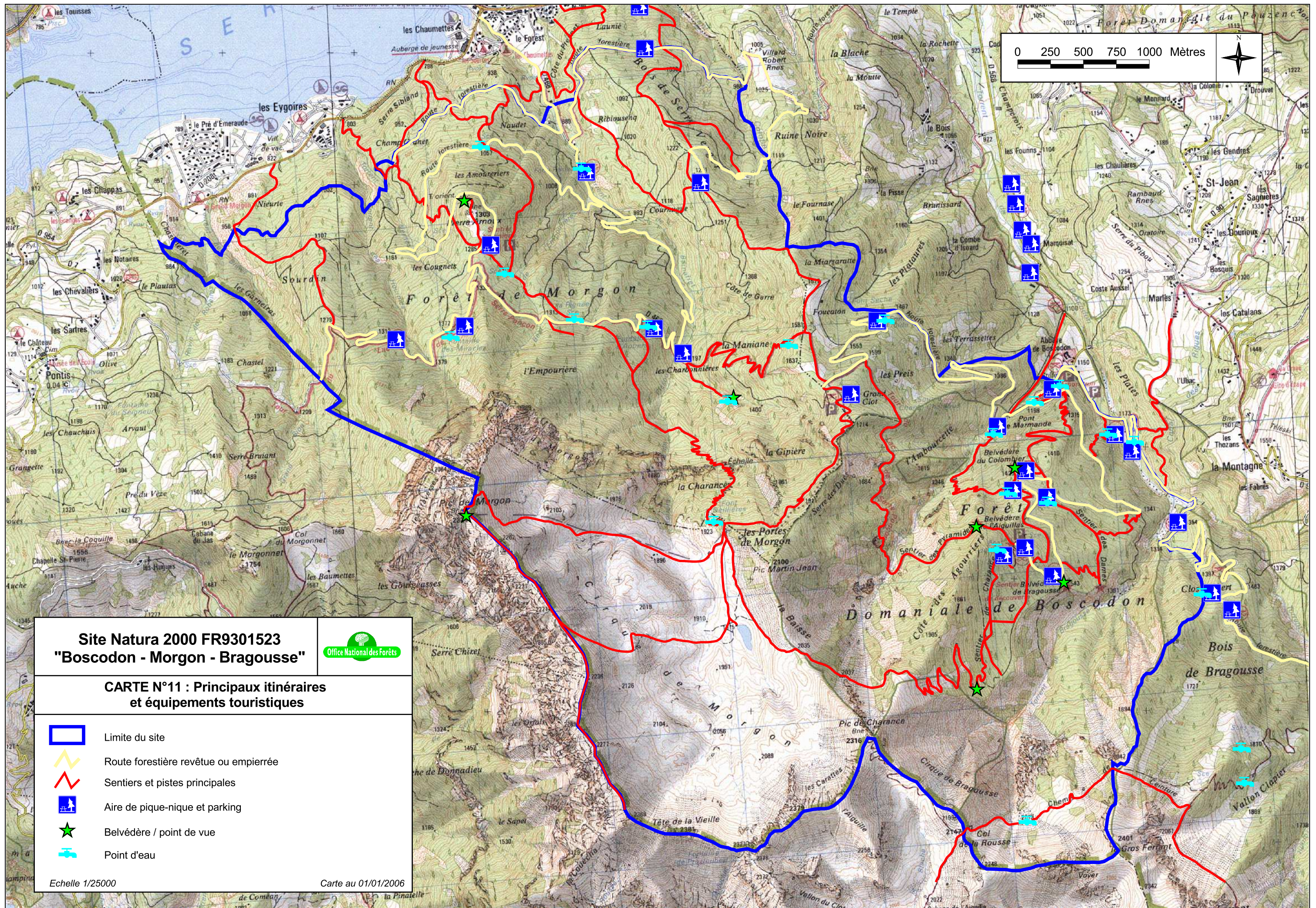
**CARTE N°10 : Peuplements Forestiers**

-  Limite du site
-  Hêtre
-  Pin à crochets
-  Pin sylvestre
-  Pin sylvestre et feuillus divers
-  Pin sylvestre et hêtre
-  Pin sylvestre et sapin
-  Mélèze
-  Mélèze et sapin
-  Mélèze et épicéa
-  Mélèze et pin cembro
-  Mélèze et pin à crochets
-  Mélèze et pin noir (plantation)
-  Sapin
-  Sapin et épicéa
-  Sapin et hêtre
-  Sapin et mélèze
-  Sapin et pin à crochets
-  Feuillus divers
-  Résineux divers
-  Pelouses et landes
-  Milieux rocheux (éboulis et falaises)

Echelle 1/25000

Carte au 01/01/2006











**Site Natura 2000 FR9301523  
"Boscodon - Morgon - Bragousse"**

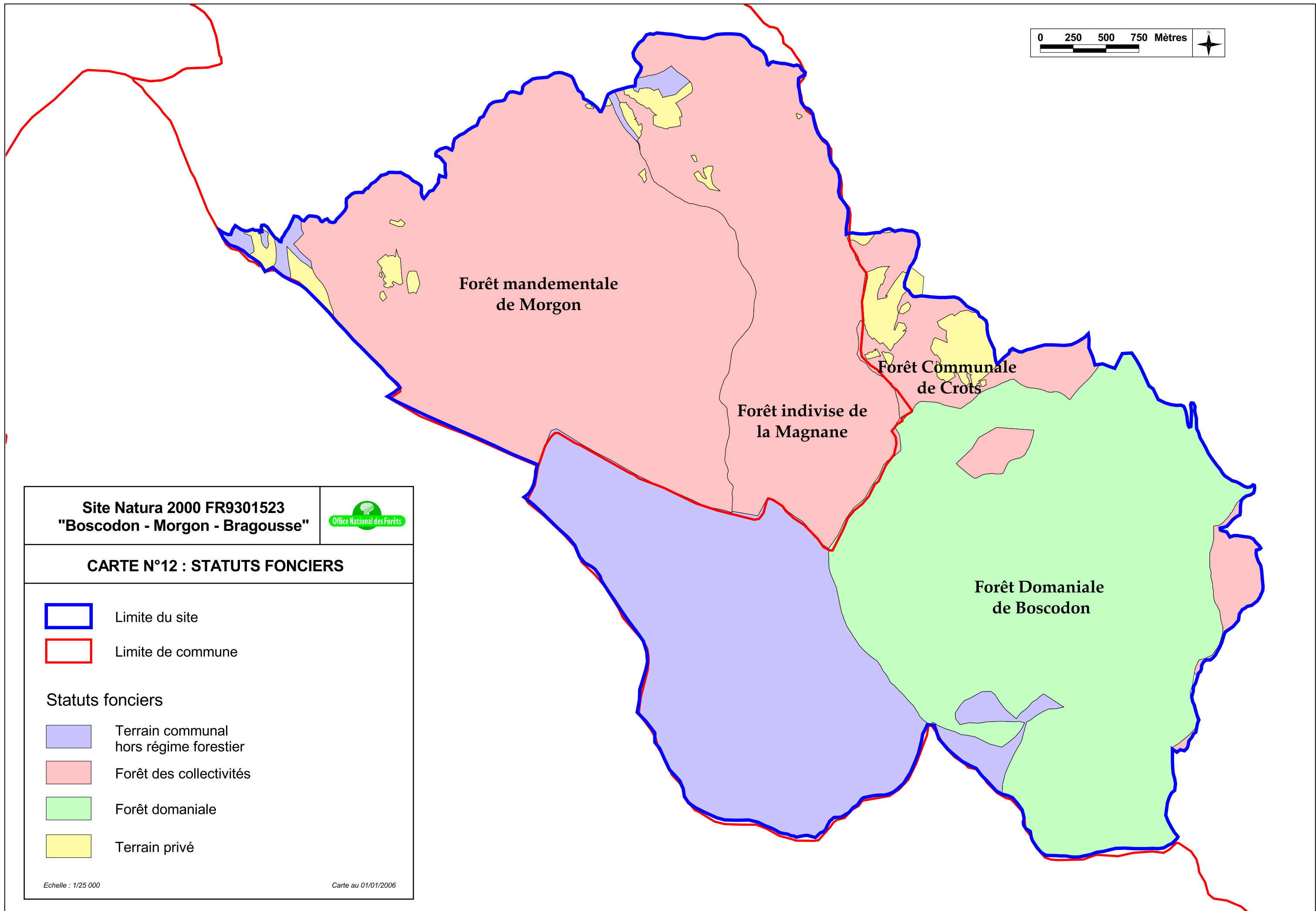
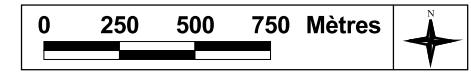


**CARTE N°11 : Principaux itinéraires  
et équipements touristiques**

-  Limite du site
-  Route forestière revêtue ou empierrée
-  Sentiers et pistes principales
-  Aire de pique-nique et parking
-  Belvédère / point de vue
-  Point d'eau

Echelle 1/25000



Carte au 01/01/2006







Site Natura 2000 FR9301523  
"Boscodon - Morgon - Bragousse"

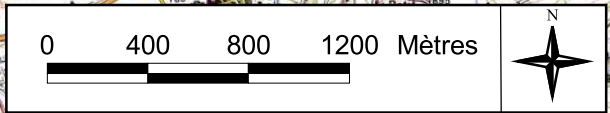
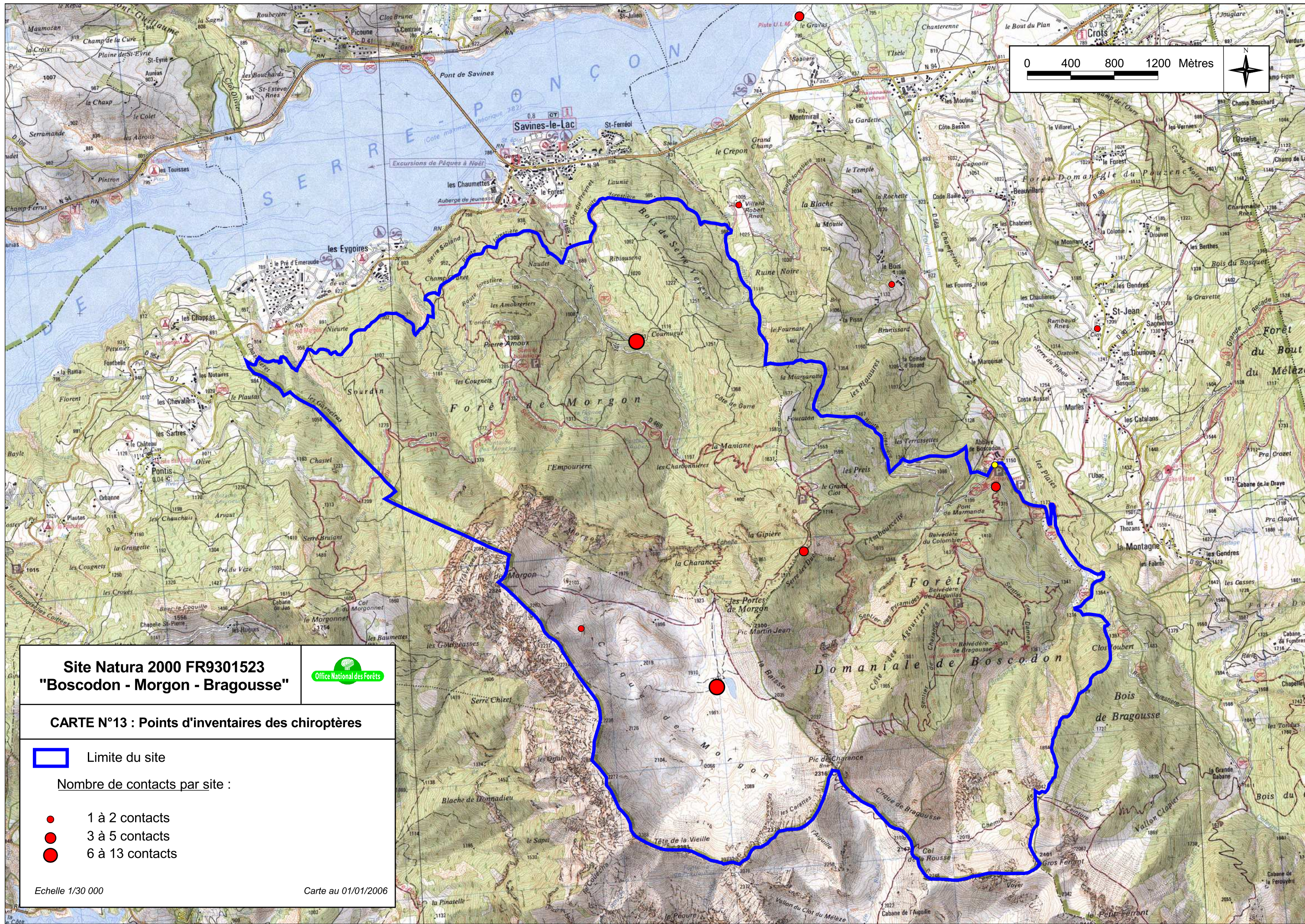


**CARTE N°12 : STATUTS FONCIERS**

-  Limite du site
-  Limite de commune

**Statuts fonciers**





-  Terrain communal hors régime forestier
-  Forêt des collectivités
-  Forêt domaniale
-  Terrain privé



**Site Natura 2000 FR9301523**  
**"Boscodon - Morgon - Bragousse"**



**CARTE N°13 : Points d'inventaires des chiroptères**

-  Limite du site
- Nombre de contacts par site :
-  1 à 2 contacts
-  3 à 5 contacts
-  6 à 13 contacts

Echelle 1/30 000 Carte au 01/01/2006