

SITE NATURA 2000 FR9301519

LE BUËCH



DOCUMENT D'OBJECTIFS

ATLAS CARTOGRAPHIQUE

VERSION VALIDÉE PAR L'ARRÊTÉ PRÉFECTORAL DES HAUTES-ALPES N°2010-284-3 DU 11 OCTOBRE 2010

Financement : Ministère de l'écologie, de l'énergie, du développement durable et de l'aménagement du territoire.

Maître d'ouvrage : Direction départementale des territoires des Hautes Alpes

Responsable du dossier : Mme LOCHON-MENSEAU, chef du service Environnement et Espaces Naturels.

Opérateur local : Syndicat Mixte de Gestion Intercommunautaire du Buëch et de ses Affluents (SMIGIBA)

Coordination et rédaction : Mme BARTHE, chargée de mission Natura 2000.

Rapporteurs scientifiques :

- M. BARBERO, Professeur, à l'Institut méditerranéen d'écologie et de paléo-écologie, faculté des Sciences et Techniques de St-Jérôme, Marseille et Président du Conseil Scientifique Régional du Patrimoine Naturel (CSRPN),
- M. CHAPPAZ, Professeur des Universités, Directeur du Département Environnement Technologies et Sociétés. Université Aix Marseille.

Études :

- Inventaire des habitats naturels et des espèces floristiques d'intérêt communautaire : CBNA (J. VAN ES)
- Inventaire des Poissons et Écrevisses d'intérêt communautaire : MRE (C. GARONNE), ONEMA (Y. POGNART), Université de Provence (R. CHAPPAZ)
- Inventaire des Amphibiens d'intérêt communautaire : CRAVE (L. BROCHIER et M. PHISEL)
- Inventaire des Mammifères (hors Chiroptères) d'intérêt communautaire : CRAVE (M. PHISEL)
- Inventaire des Chiroptères d'intérêt communautaire : GCP (G. KAPFER)
- Inventaire des Insectes d'intérêt communautaire : EcoMed (Y. BRAUD)
- Étude des enjeux urbanistiques du site Natura 2000 : IAR (étudiants stagiaires, encadrés par J. DUBOIS)


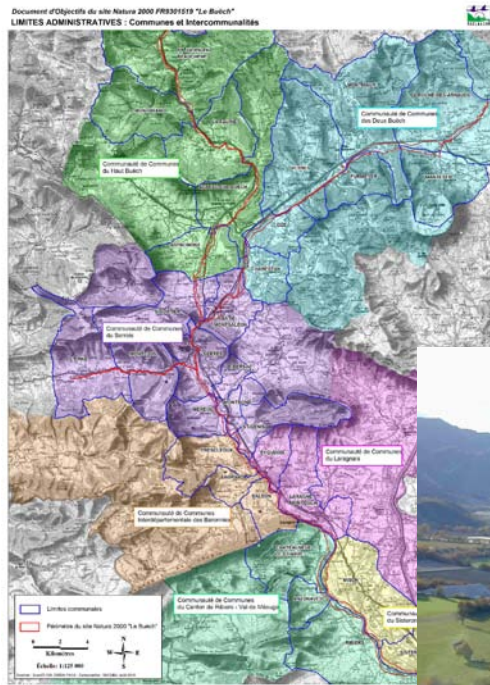
LISTE DES CARTES

PRESENTATION GENERALE DU SITE NATURA 2000 "LE BUECH"1

- Carte de localisation géographique..... 2
- Carte des limites administratives : Communes et Intercommunalités..... 3
- Cartes des périmètres administratifs et réglementaires :
 - 1- Inventaires ZNIEFF et ZICO..... 4
 - 2- Les sites Natura 2000..... 5
 - 3- Sites soumis à réglementation spécifique..... 6

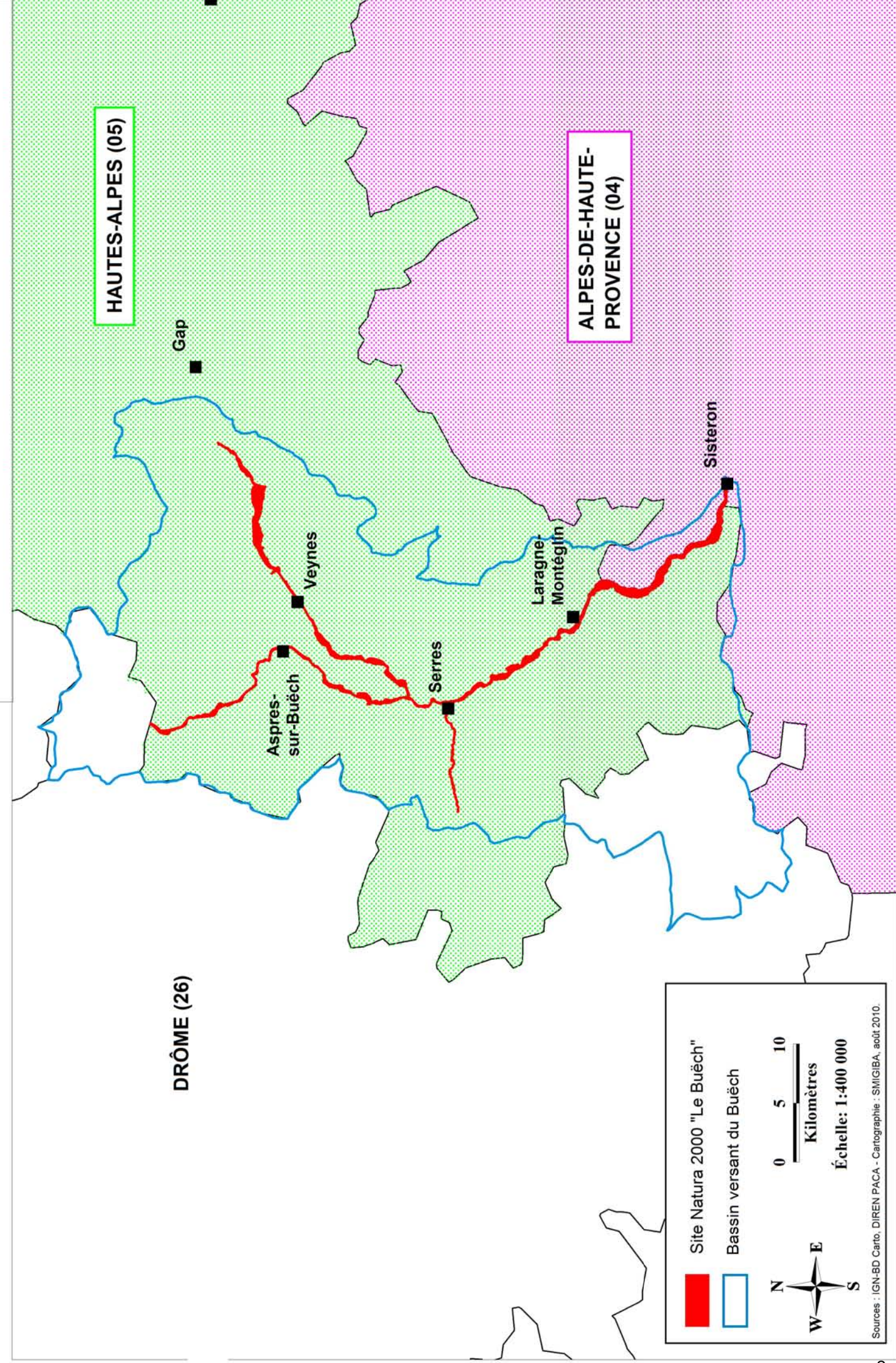
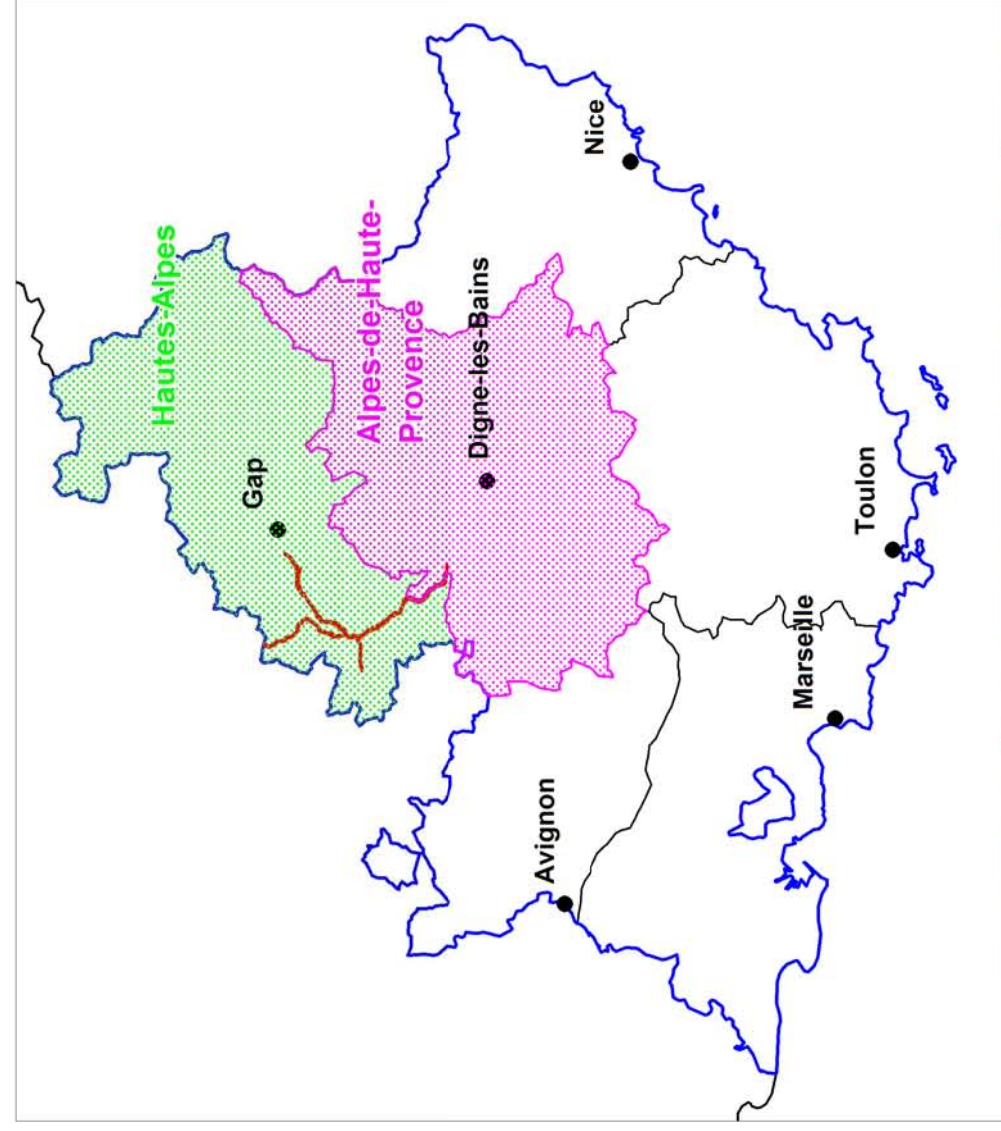
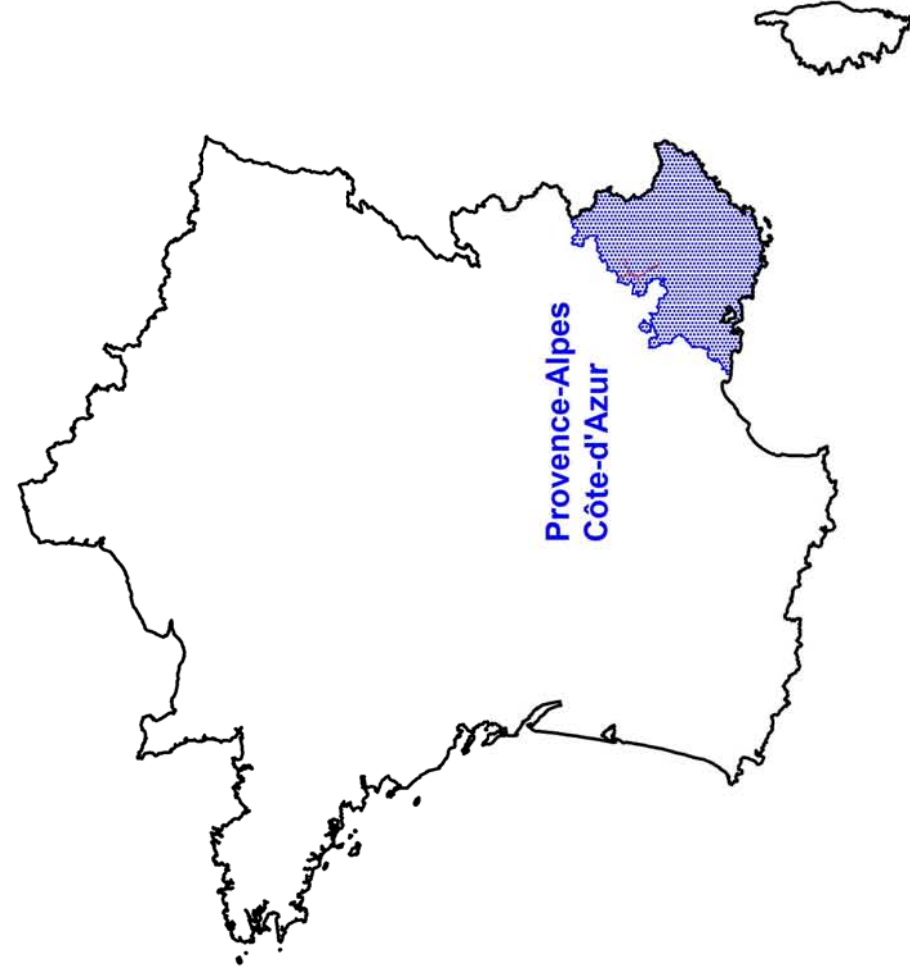
HABITATS NATURELS ET ESPECES D'INTERET COMMUNAUTAIRE.....7

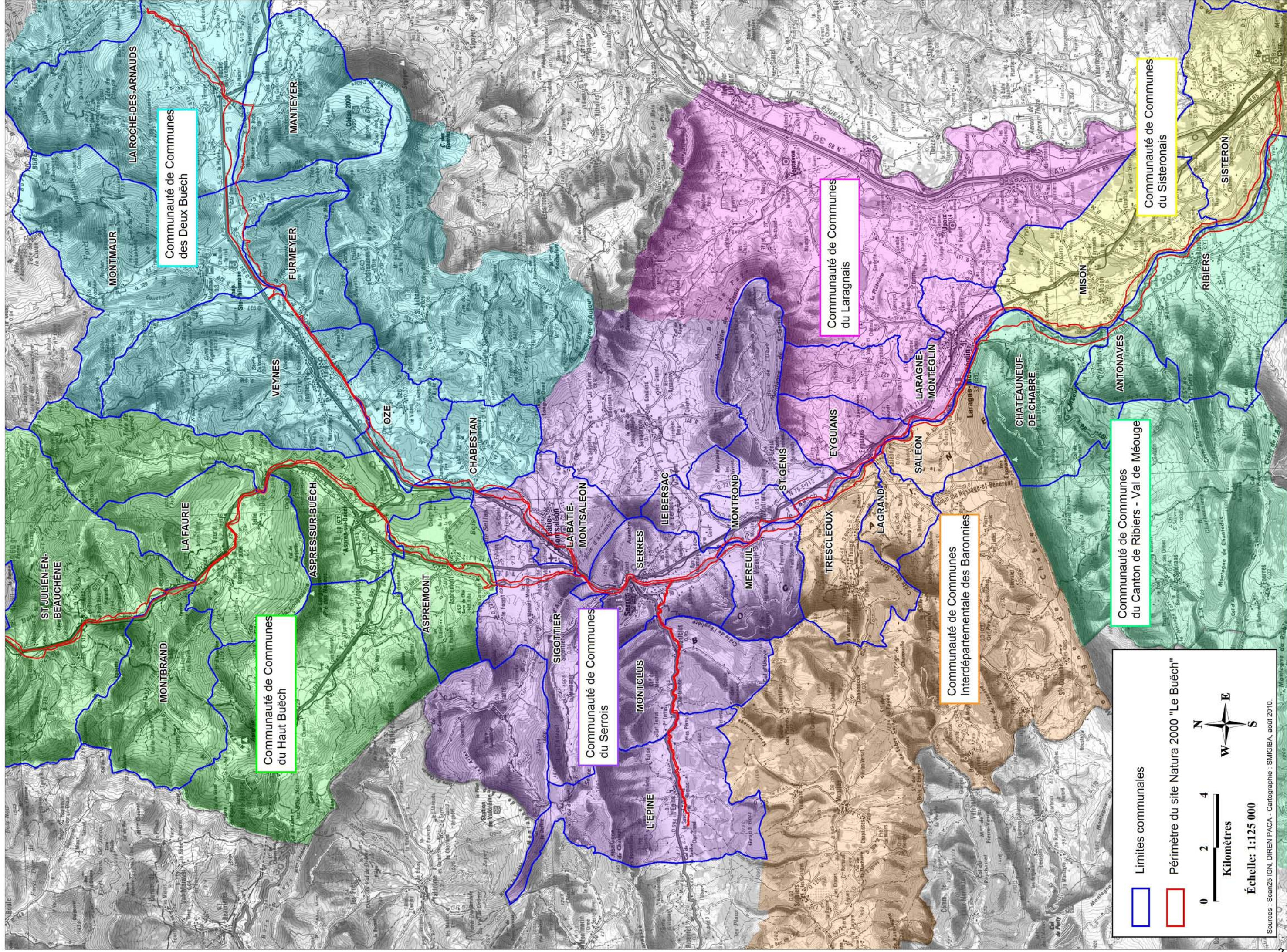
- Carte 1 : Tableau d'assemblage..... 8
- Carte 2 : Habitats naturels d'intérêt communautaire..... 9
- Carte 3 : Statut communautaire des habitats..... 18
- Carte 4 : Insectes d'intérêt communautaire..... 27
 - 4a : Espèces liées aux milieux humides.....28
 - 4b : Espèces liées aux milieux secs et espèces xylophages..... 37
- Carte 5 : Amphibiens d'intérêt communautaire et patrimonial.....44
- Carte 6 : Ecrevisses d'intérêt communautaire.....45
- Carte 7 : Poissons d'intérêt communautaire..... 53
 - 7a : L'Apron du Rhône..... 54
 - 7b : Le Barbeau méridional et le Toxostome..... 57
 - 7c : Le Blageon et le Chabot..... 62
- Carte 8 : Mammifères d'intérêt communautaire (hors Chiroptères) : le Castor d'Europe..... 72
- Carte 9 : Chiroptères (Chauves-souris) d'intérêt communautaire..... 77



Présentation générale du site Natura 2000 "Le Buëch"

*Localisation géographique
Communes et intercommunalités
Inventaires ZNIEFF et ZICO
Les sites Natura 2000
Les sites soumis à réglementation spécifique*





Communauté de Communes
des Deux Buëch

Communauté de Communes
du Haut Buëch

Communauté de Communes
du Serrois

Communauté de Communes
du Laragnais

Communauté de Communes
Interdépartementale des Baronnies

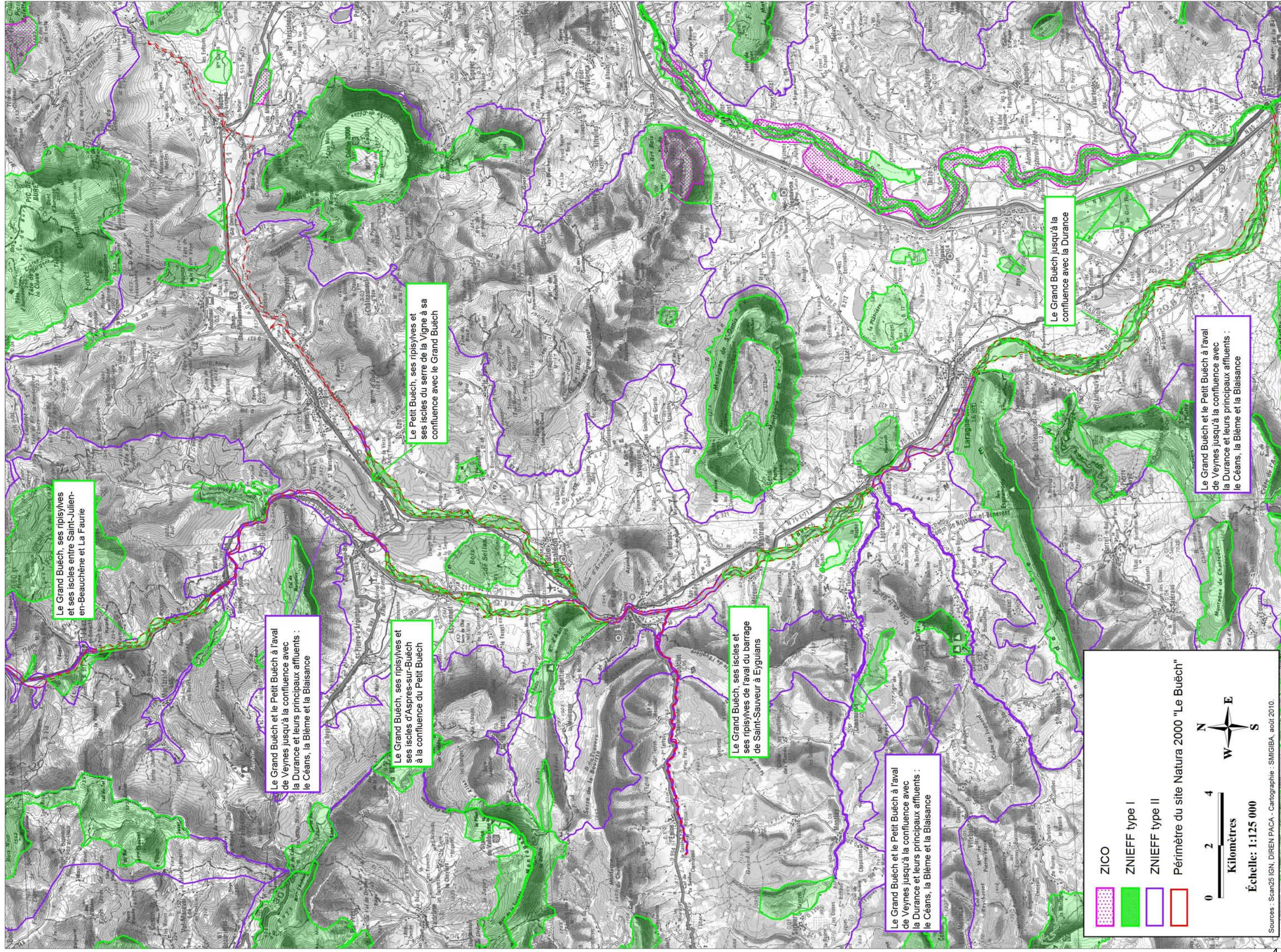
Communauté de Communes
du Canton de Ribiers - Val de Méouge

Communauté de Communes
du Sistéronais

Legend and map details:

- Limites communales (blue line)
- Périmètre du site Natura 2000 "Le Buëch" (red line)
- Scale bar: 0, 2, 4 Kilomètres
- Échelle: 1:125 000
- North arrow
- Sources : Scan25 IGN, DIREN PACA - Cartographie : SMIGIBA, août 2010.

PERIMETRES ADMINISTRATIFS ET REGLEMENTAIRES (1) : Inventaires ZNIEFF et ZICO



Le Grand Buëch, ses ripisylves et ses iscles entre Saint-Julien-en-Beauchêne et La Faurie

Le Grand Buëch et le Petit Buëch à l'aval de Veynes jusqu'à la confluence avec la Durance et leurs principaux affluents : le Céans, la Blème et la Blaisance

Le Grand Buëch, ses ripisylves et ses iscles d'Aspres-sur-Buëch à la confluence du Petit Buëch

Le Petit Buëch, ses ripisylves et ses iscles du serre de la Vigne à sa confluence avec le Grand Buëch

Le Grand Buëch, ses iscles et ses ripisylves de l'aval du barrage de Saint-Sauveur à Eyuigiens

Le Grand Buëch et le Petit Buëch à l'aval de Veynes jusqu'à la confluence avec la Durance et leurs principaux affluents : le Céans, la Blème et la Blaisance

Le Grand Buëch jusqu'à la confluence avec la Durance

Le Grand Buëch et le Petit Buëch à l'aval de Veynes jusqu'à la confluence avec la Durance et leurs principaux affluents : le Céans, la Blème et la Blaisance

ZICO

ZNIEFF type I

ZNIEFF type II

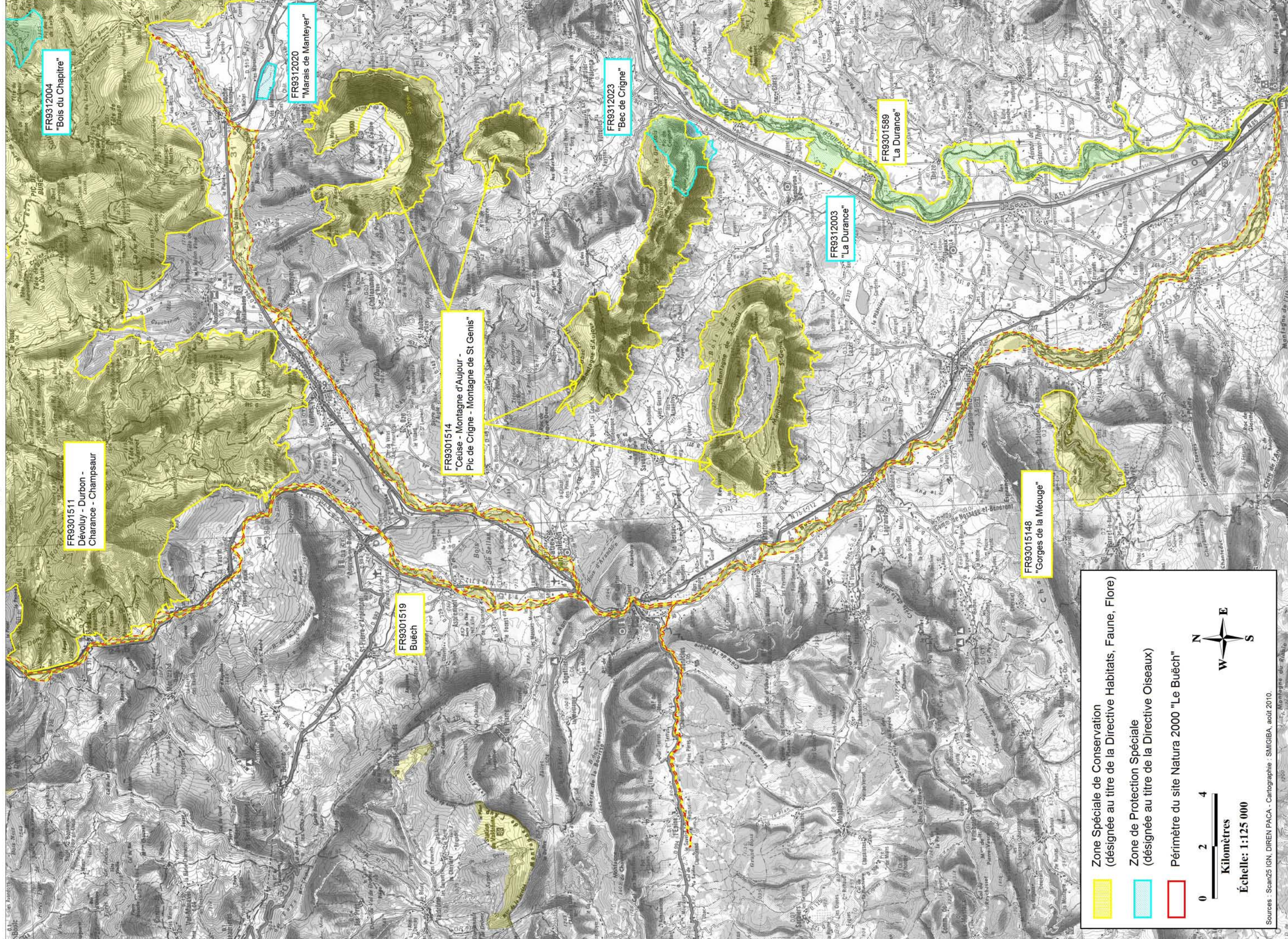
Périmètre du site Natura 2000 "Le Buëch"

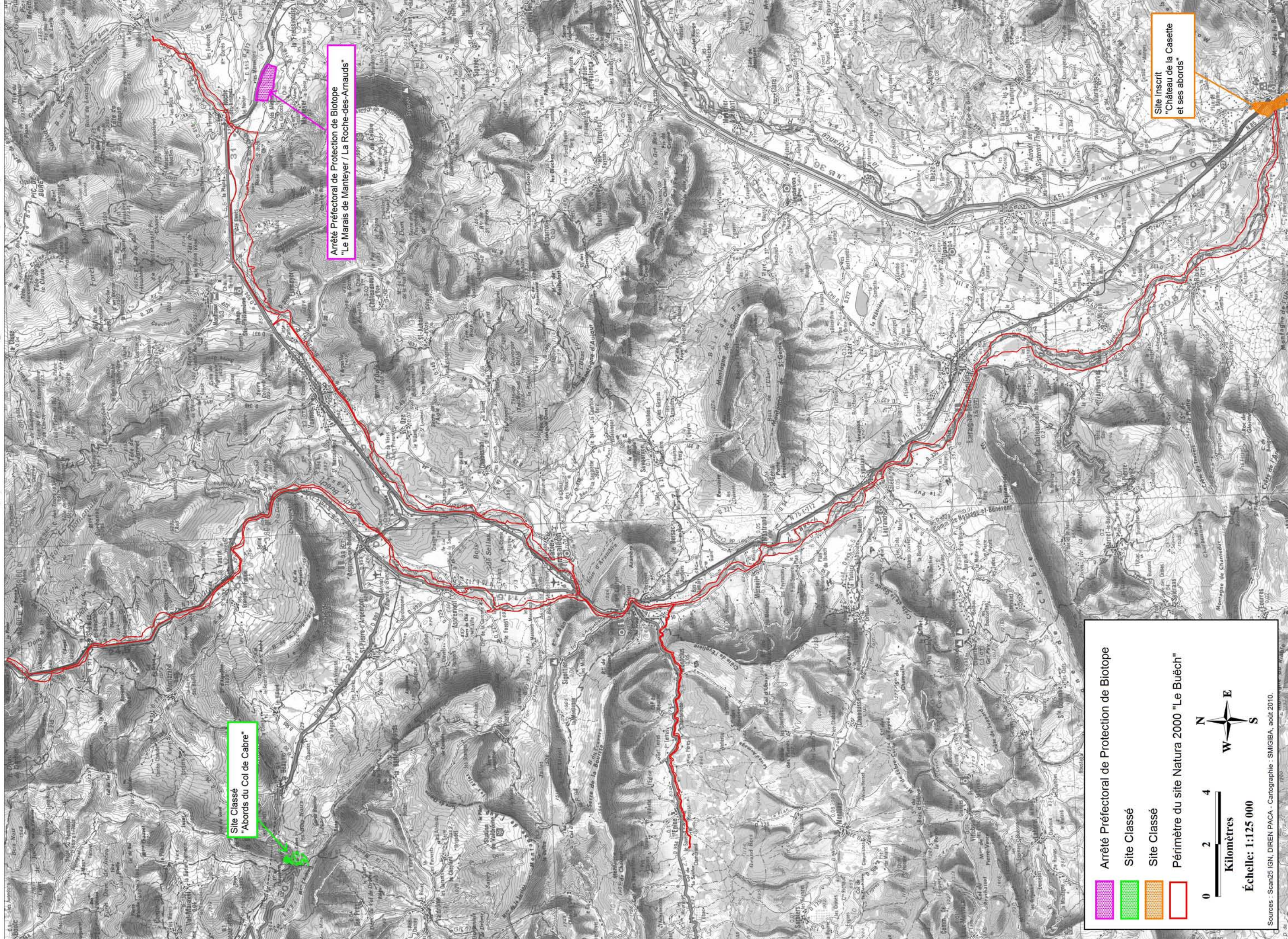
0 2 4
Kilomètres

Échelle: 1:125 000

N
W E
S

Sources : Scan25 IGN, DIREN PACA - Cartographie : SMIGIBA, août 2010.





Arrêté Préfectoral de Protection de Biotope


Site Classé

Site Classé

Périmètre du site Natura 2000 "Le Buëch"

0 2 4 Kilomètres

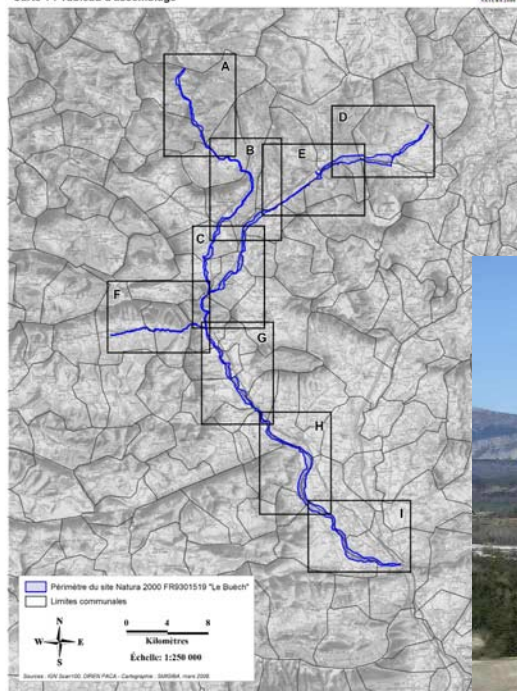
Échelle: 1:125 000



Site Inscrit
"Château de la Casette
et ses abords"

Arrêté Préfectoral de Protection de Biotope
"Le Marais de Manteyer / La Roche-des-Arnauds"

Site Classé
"Abords du Col de Cabre"

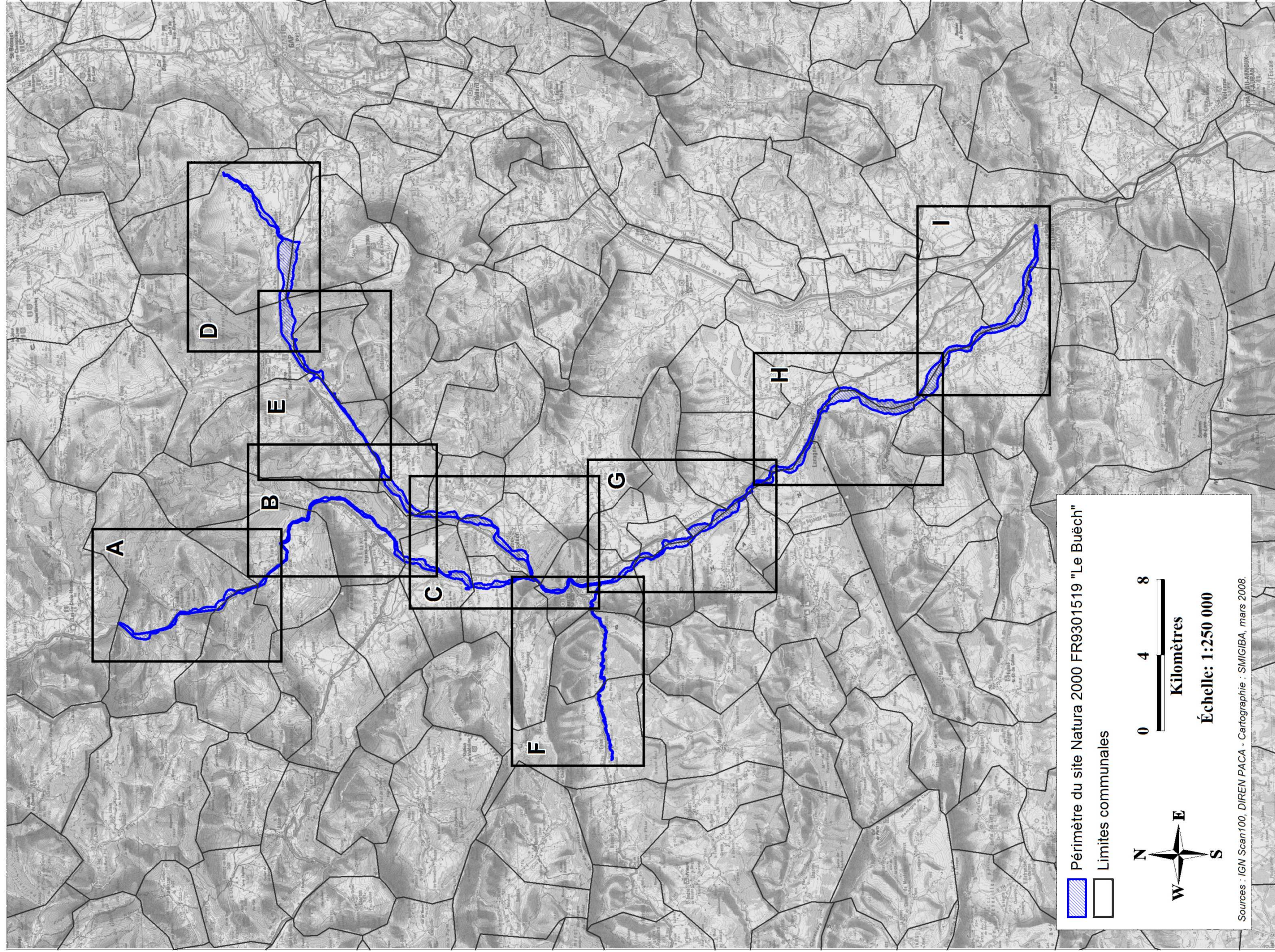


Habitats naturels et espèces d'intérêt communautaire

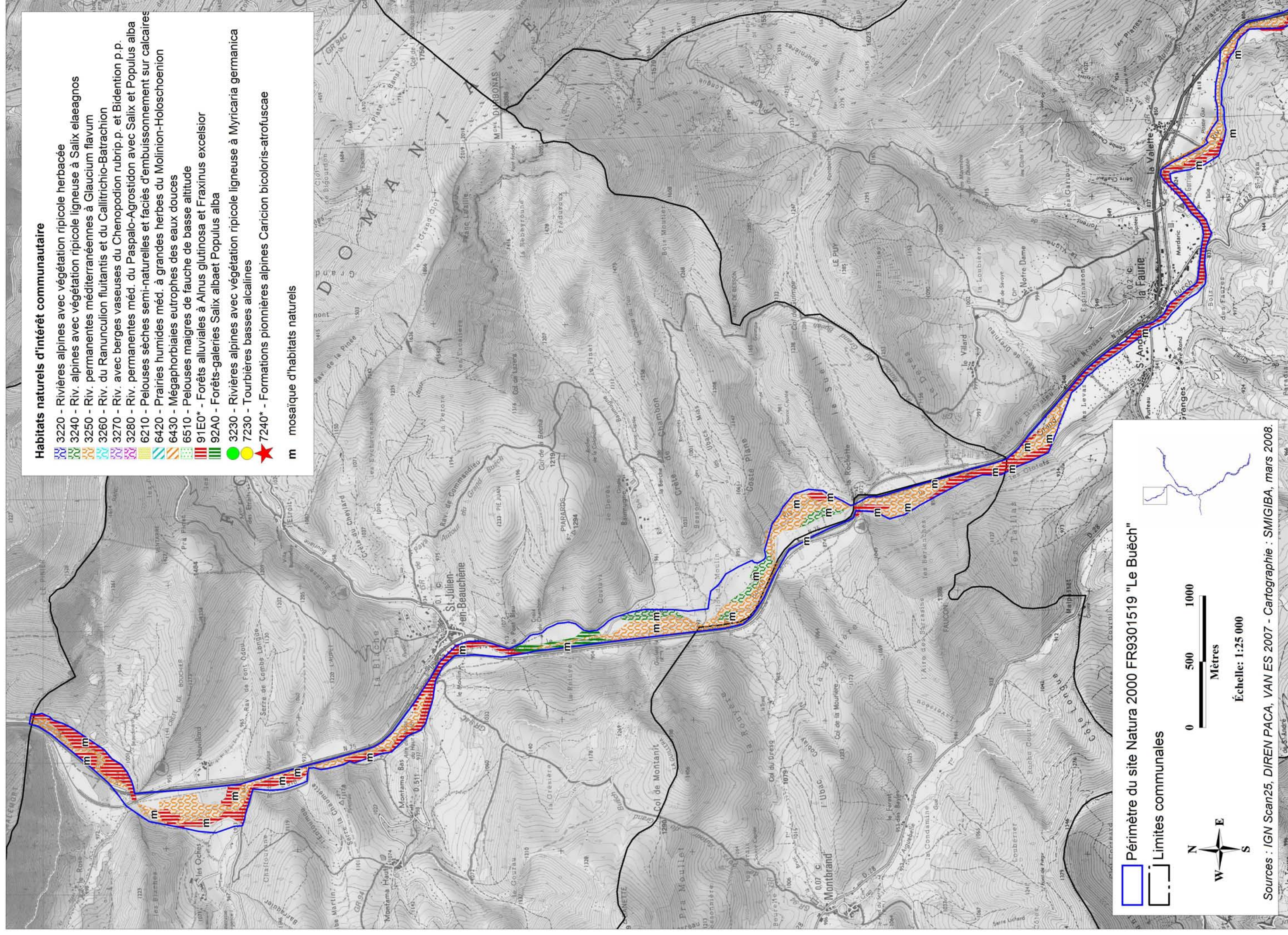
Habitats d'intérêt communautaire
Habitats d'intérêt communautaire prioritaires

Espèces d'intérêt communautaire

Carte 1 : Tableau d'assemblage



Carte 2 : Habitats naturels d'intérêt communautaire




Habitats naturels d'intérêt communautaire

- 3220 - Rivières alpines avec végétation ripicole herbacée
- 3240 - Riv. alpines avec végétation ripicole ligneuse à Salix elaeagnos
- 3250 - Riv. permanentes méditerranéennes à Glaucium flavum
- 3260 - Riv. du Ranunculus fluitans et du Callitriche-Batrachion
- 3270 - Riv. avec berges vaseuses du Chenopodium rubrip.p. et Bidention p.p.
- 3280 - Riv. permanentes méd. du Paspalo-Agrostion avec Salix et Populus alba
- 6210 - Pelouses sèches semi-naturelles et faciès d'emboisement sur calcaires
- 6420 - Prairies humides méd. à grandes herbes du Molinion-Holoschoenion
- 6430 - Mégaphorbiaies eutrophes des eaux douces
- 6510 - Pelouses maigres de fauche de basse altitude
- 91E0* - Forêts alluviales à Alnus glutinosa et Fraxinus excelsior
- 92A0 - Forêts-galeries Salix albaet Populus alba
- 3230 - Rivières alpines avec végétation ripicole ligneuse à Myricaria germanica
- 7230 - Tourbières basses alcalines
- 7240* - Formations pionnières alpines Caricion bicoloris-atrofuscae

m mosaïque d'habitats naturels

Périmètre du site Natura 2000 FR9301519 "Le Buëch"

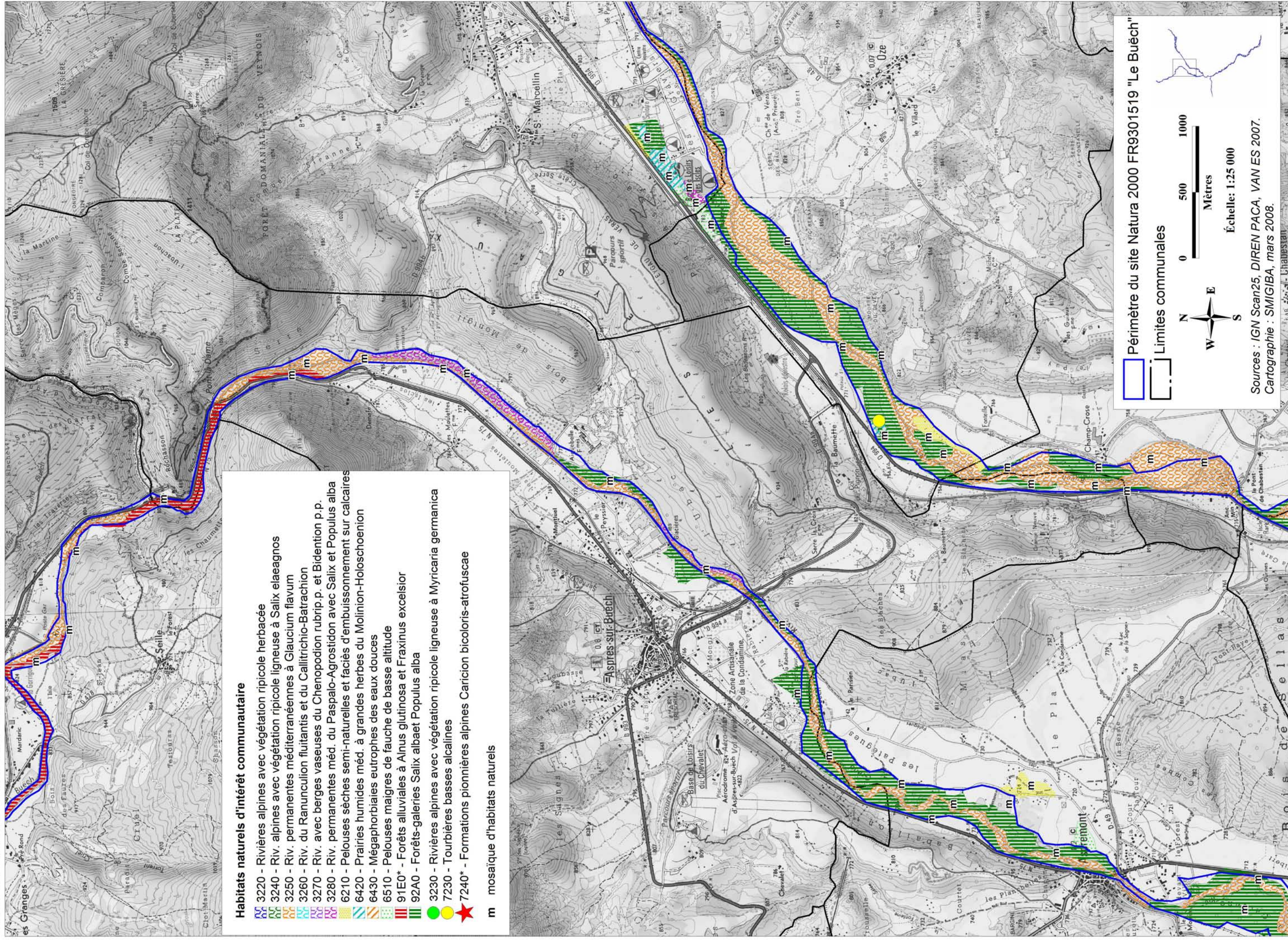
Limites communales



Échelle: 1:25 000

Sources : IGN Scan25, DIREN PACA, VAN ES 2007 - Cartographie : SMIGIBA, mars 2008.

Carte 2 : Habitats naturels d'intérêt communautaire



- Habitats naturels d'intérêt communautaire**
- 3220 - Rivières alpines avec végétation ripicole herbacée
 - 3240 - Riv. alpines avec végétation ripicole ligneuse à Salix elaeagnos
 - 3250 - Riv. permanentes méditerranéennes à Glaucium flavum
 - 3260 - Riv. du Ranunculus fluitans et du Callitriche-Batrachion
 - 3270 - Riv. avec berges vaseuses du Chenopodium rubrip.p. et Bidention p.p.
 - 3280 - Riv. permanentes méd. du Paspalo-Agrostion avec Salix et Populus alba
 - 6210 - Pelouses sèches semi-naturelles et faciès d'embaumissement sur calcaires
 - 6420 - Prairies humides méd. à grandes herbes du Molinion-Holoschoenion
 - 6430 - Mégaphorbiaies eutrophes des eaux douces
 - 6510 - Pelouses maigres de fauche de basse altitude
 - 91E0* - Forêts alluviales à Alnus glutinosa et Fraxinus excelsior
 - 92A0 - Forêts-galeries Salix alba et Populus alba
 - 3230 - Rivières alpines avec végétation ripicole ligneuse à Myricaria germanica
 - 7230 - Tourbières basses alcalines
 - 7240* - Formations pionnières alpines Caricion bicoloris-atrofuscae
- m** mosaïque d'habitats naturels

Périmètre du site Natura 2000 FR9301519 "Le Buëch"

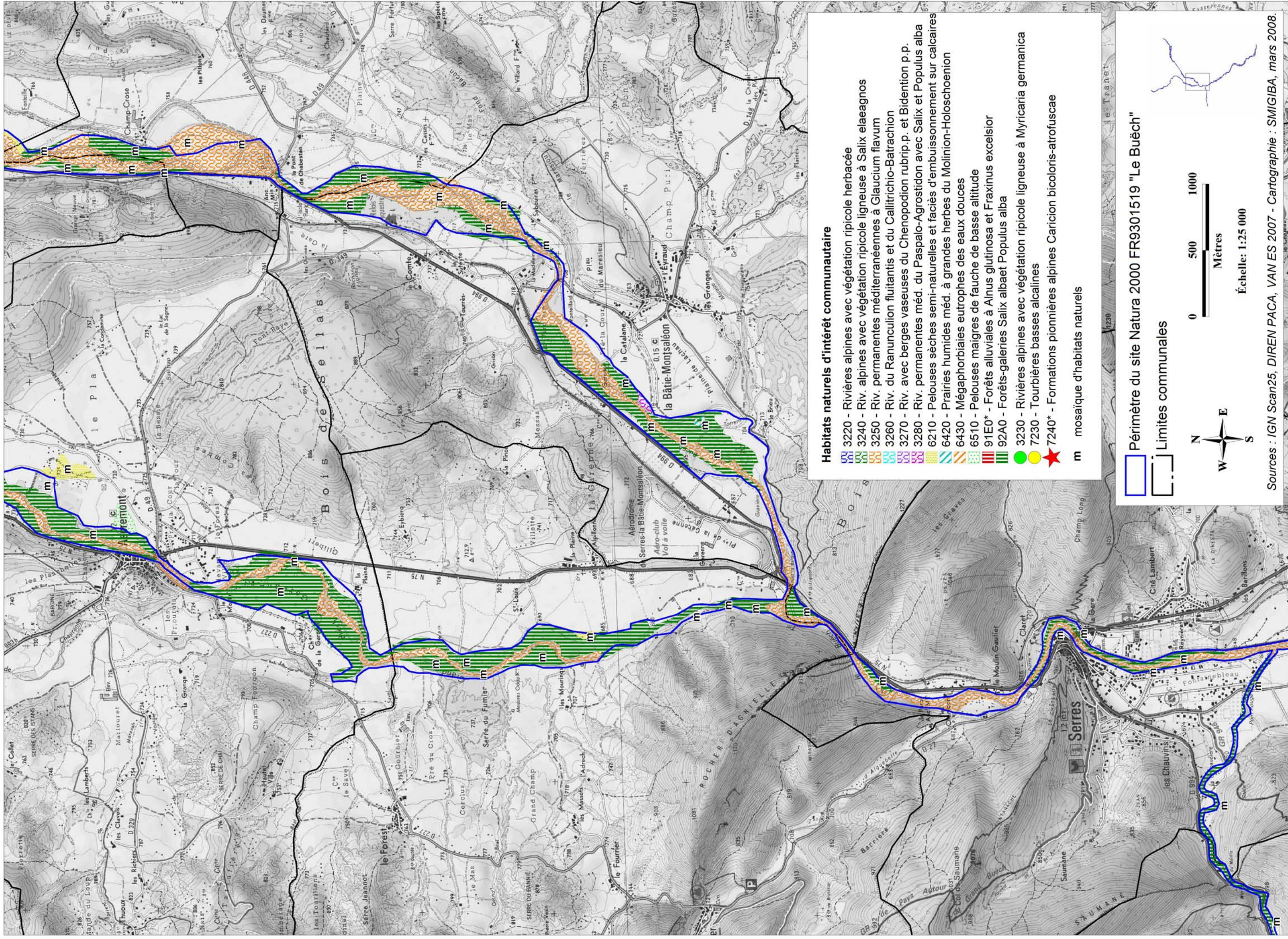
Limites communales

0 500 1000
Mètres

Échelle: 1:25 000

Sources : IGN Scan25, DIREN PACA, VAN ES 2007.
Cartographie : SMIGIBA, mars 2008.

Carte 2 : Habitats naturels d'intérêt communautaire

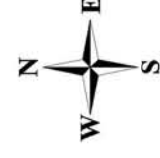


Habitats naturels d'intérêt communautaire

- 3220 - Rivières alpines avec végétation ripicole herbacée
- 3240 - Riv. alpines avec végétation ripicole ligneuse à Salix elaeagnos
- 3250 - Riv. permanentes méditerranéennes à Glaucium flavum
- 3260 - Riv. du Ranunculus fluitans et du Callitriche-Batrachion
- 3270 - Riv. avec berges vaseuses du Chenopodium rubrip.p. et Bidenton p.p.
- 3280 - Riv. permanentes méd. du Paspalo-Agrostion avec Salix et Populus alba
- 6210 - Pelouses sèches semi-naturelles et faciès d'emboussonnement sur calcaires
- 6420 - Prairies humides méd. à grandes herbes du Molinion-Holoschoenion
- 6430 - Mégaphorbiaies eutrophes des eaux douces
- 6510 - Pelouses maigres de fauche de basse altitude
- 91E0* - Forêts alluviales à Alnus glutinosa et Fraxinus excelsior
- 92A0 - Forêts-galeries Salix albaet Populus alba
- 3230 - Rivières alpines avec végétation ripicole ligneuse à Myricaria germanica
- 7230 - Tourbières basses alcalines
- 7240* - Formations pionnières alpines Caricion bicoloris-atrofuscae
- m mosaïque d'habitats naturels

□ Périmètre du site Natura 2000 FR9301519 "Le Buëch"

⋯ Limites communales

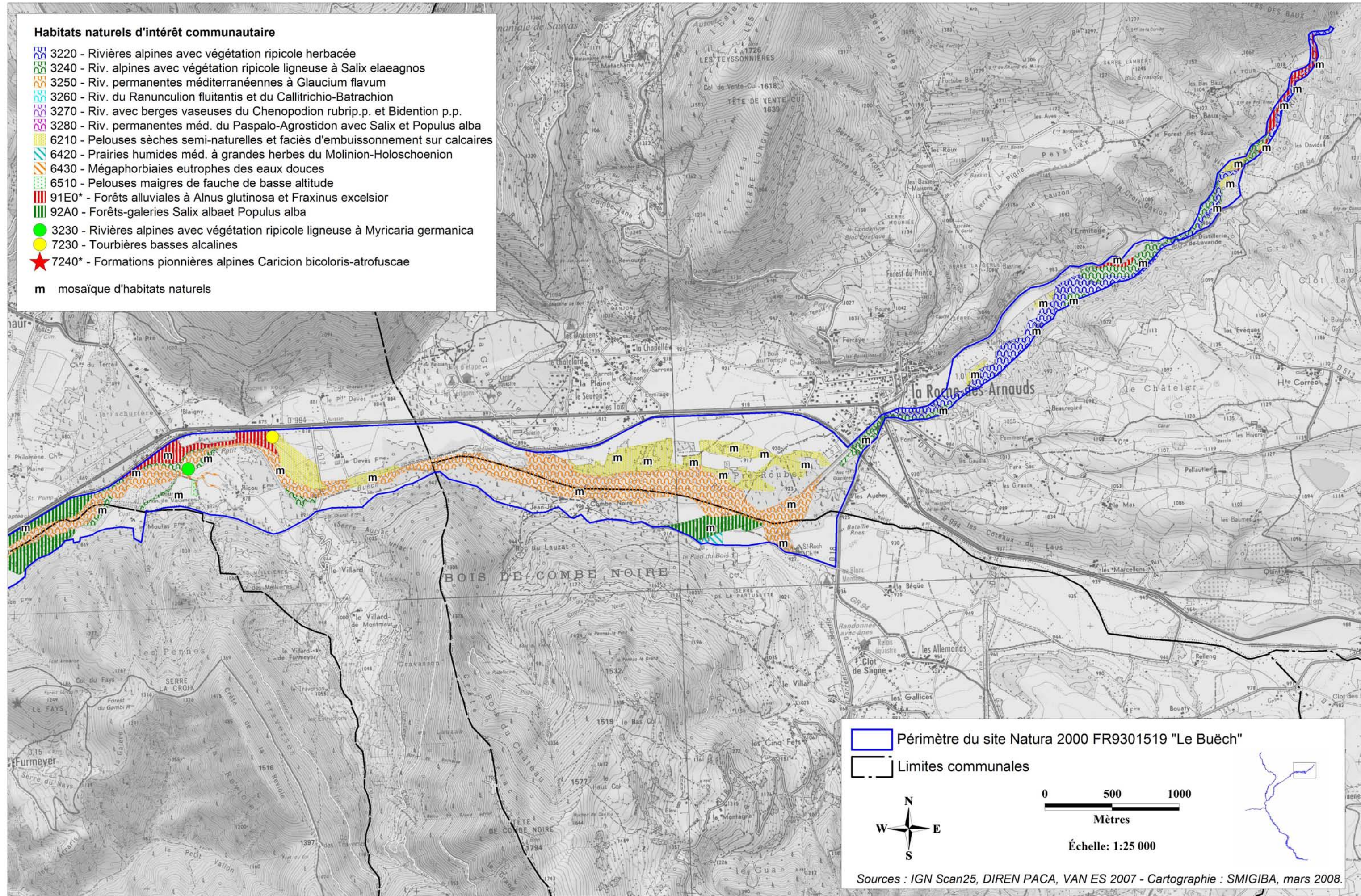


Échelle: 1:25 000

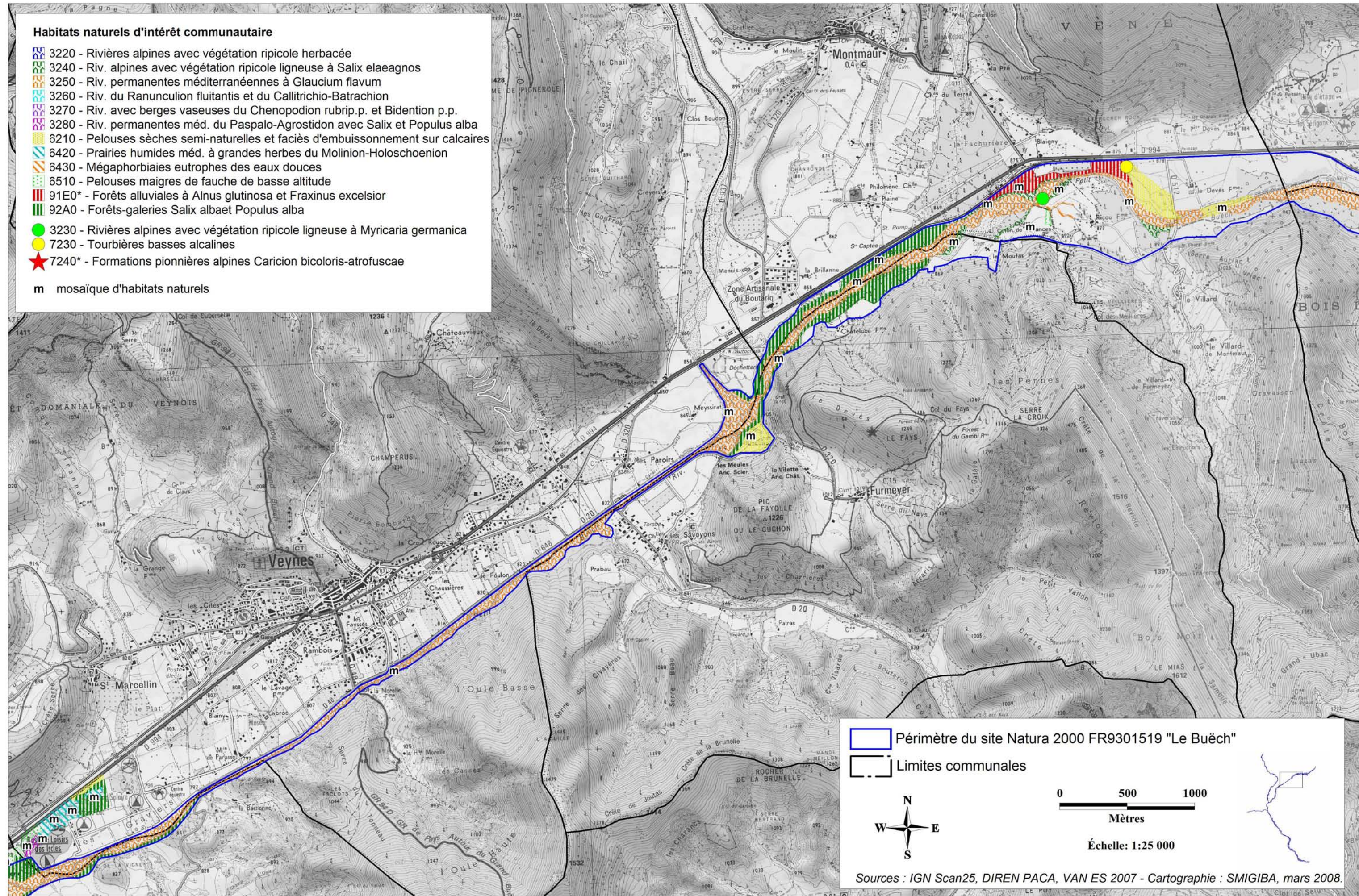


Sources : IGN Scan25, DIREN PACA, VAN ES 2007 - Cartographie : SMIGIBA, mars 2008.

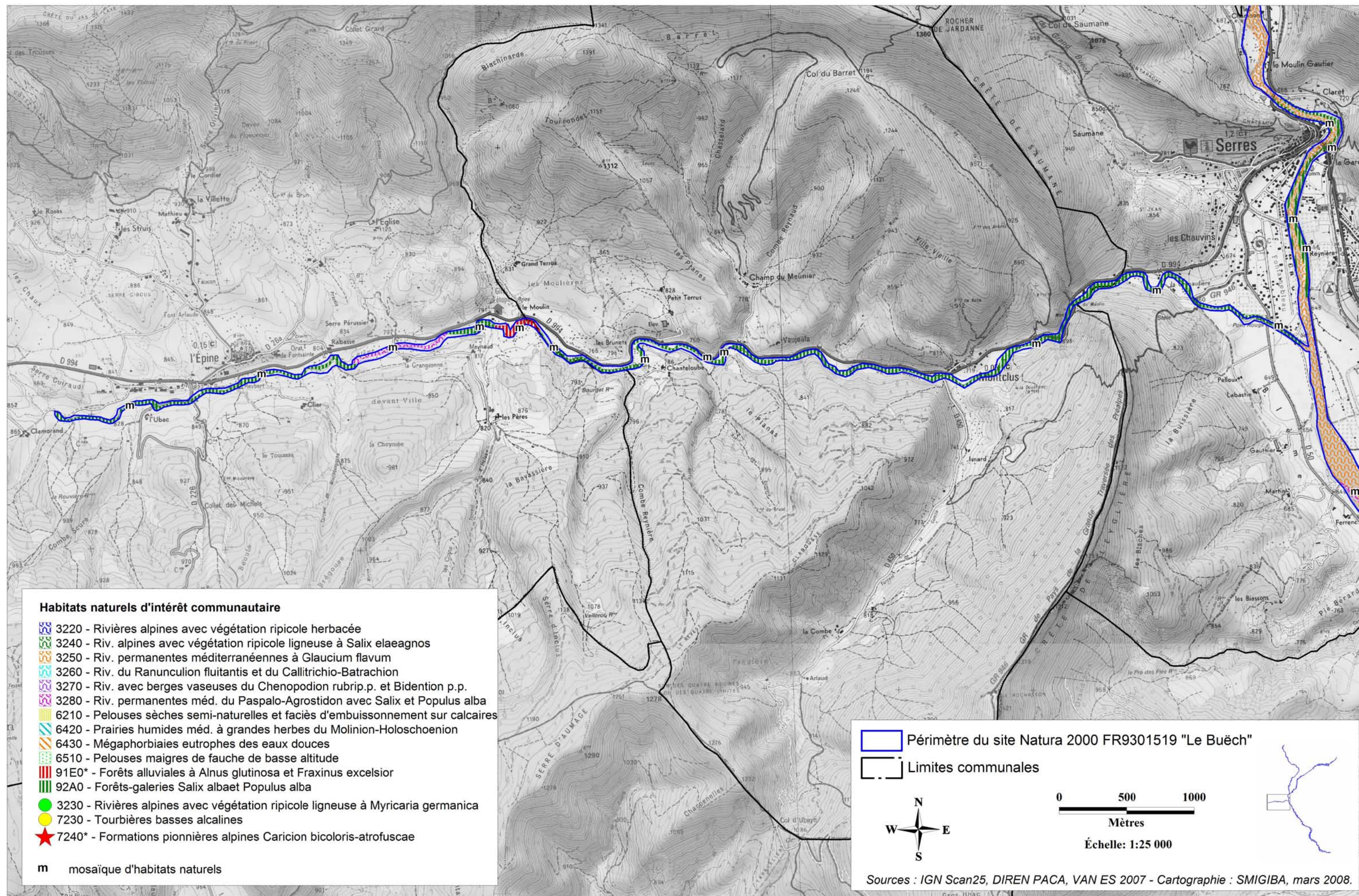
Carte 2 : Habitats naturels d'intérêt communautaire



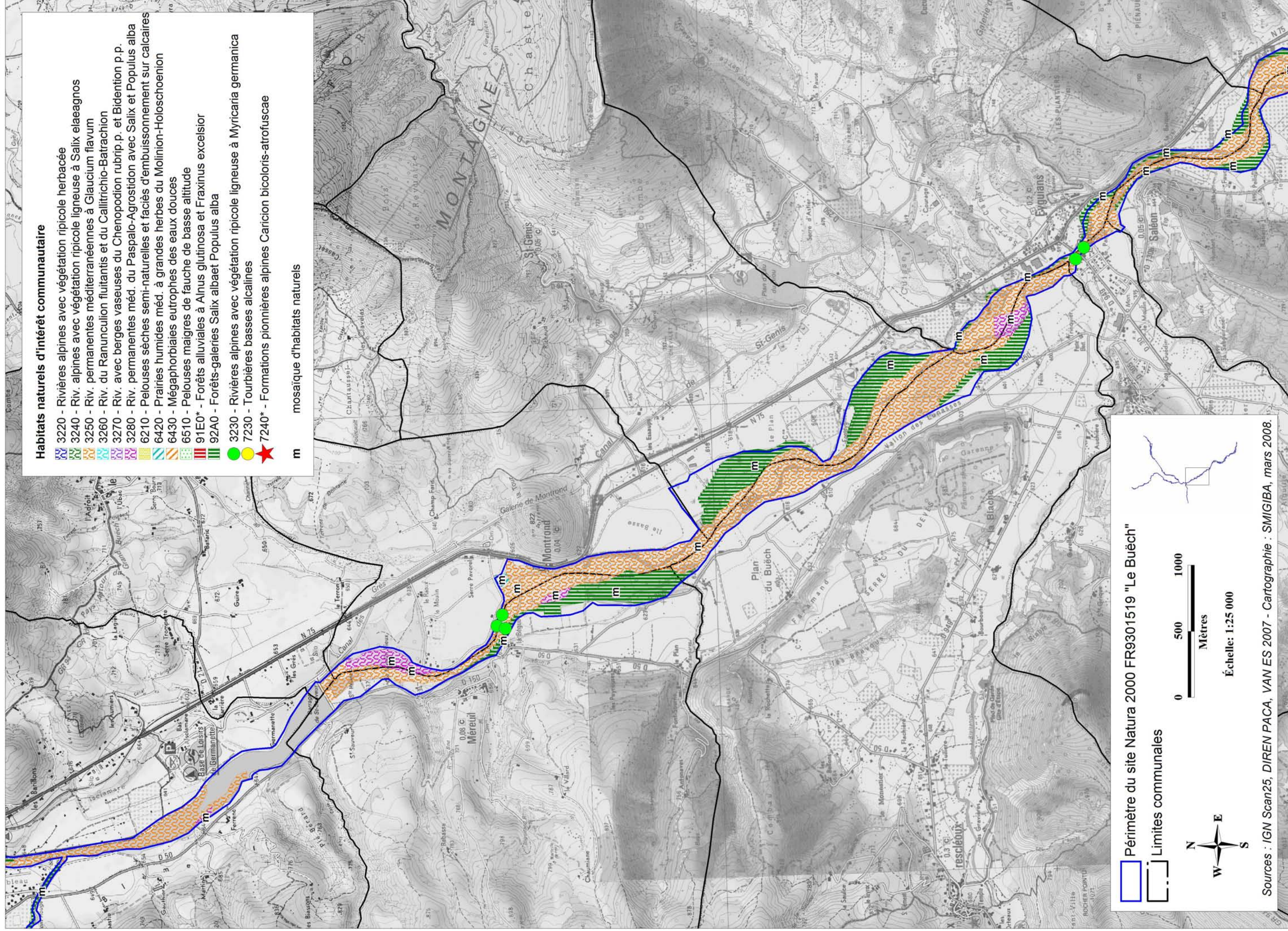
Carte 2 : Habitats naturels d'intérêt communautaire



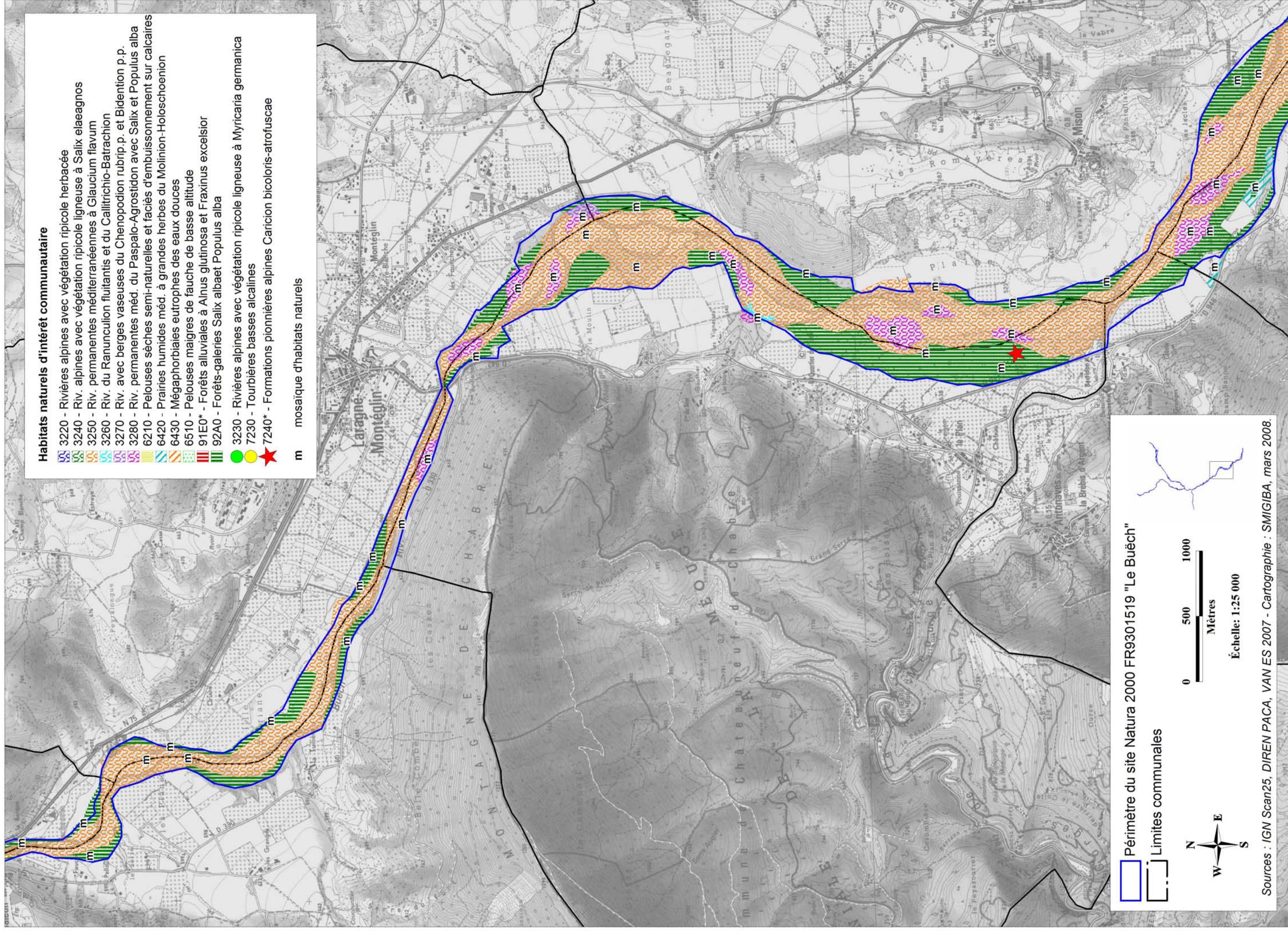
Carte 2 : Habitats naturels d'intérêt communautaire



Carte 2 : Habitats naturels d'intérêt communautaire



Carte 2 : Habitats naturels d'intérêt communautaire



Habitats naturels d'intérêt communautaire

- 3220 - Rivières alpines avec végétation ripicole herbacée
- 3240 - Riv. alpines avec végétation ripicole ligneuse à *Salix elaeagnos*
- 3250 - Riv. permanentes méditerranéennes à *Glaucium flavum*
- 3260 - Riv. du *Ranunculus fluitans* et du *Callitriche-Batrachion*
- 3270 - Riv. avec berges vaseuses du *Chenopodium rubrip.p.* et *Bidention p.p.*
- 3280 - Riv. permanentes méd. du *Paspalo-Agrostion* avec *Salix* et *Populus alba*
- 6210 - Pelouses sèches semi-naturelles et faciès d'embuissonnement sur calcaires
- 6420 - Prairies humides méd. à grandes herbes du *Molinion-Holoschoenion*
- 6430 - Mégaphorbiaies eutrophes des eaux douces
- 6510 - Pelouses maigres de fauche de basse altitude
- 91E0* - Forêts alluviales à *Alnus glutinosa* et *Fraxinus excelsior*
- 92A0 - Forêts-galeries *Salix alba*et *Populus alba*
- 3230 - Rivières alpines avec végétation ripicole ligneuse à *Myricaria germanica*
- 7230 - Tourbières basses alcalines
- 7240* - Formations pionnières alpines *Caricion bicoloris-atrofuscus*

m mosaïque d'habitats naturels

□ Périmètre du site Natura 2000 FR9301519 "Le Buëch"

□ Limites communales

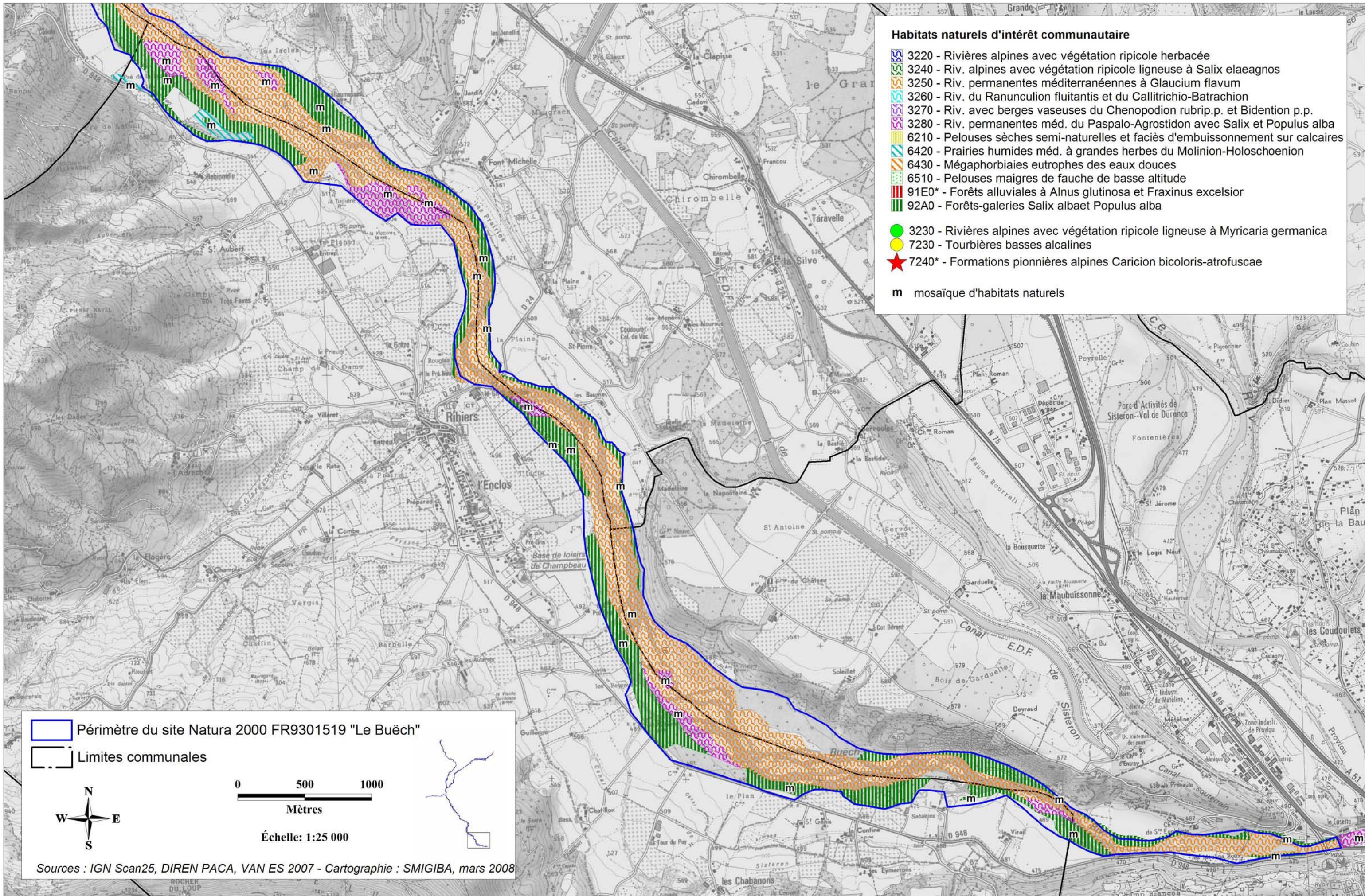


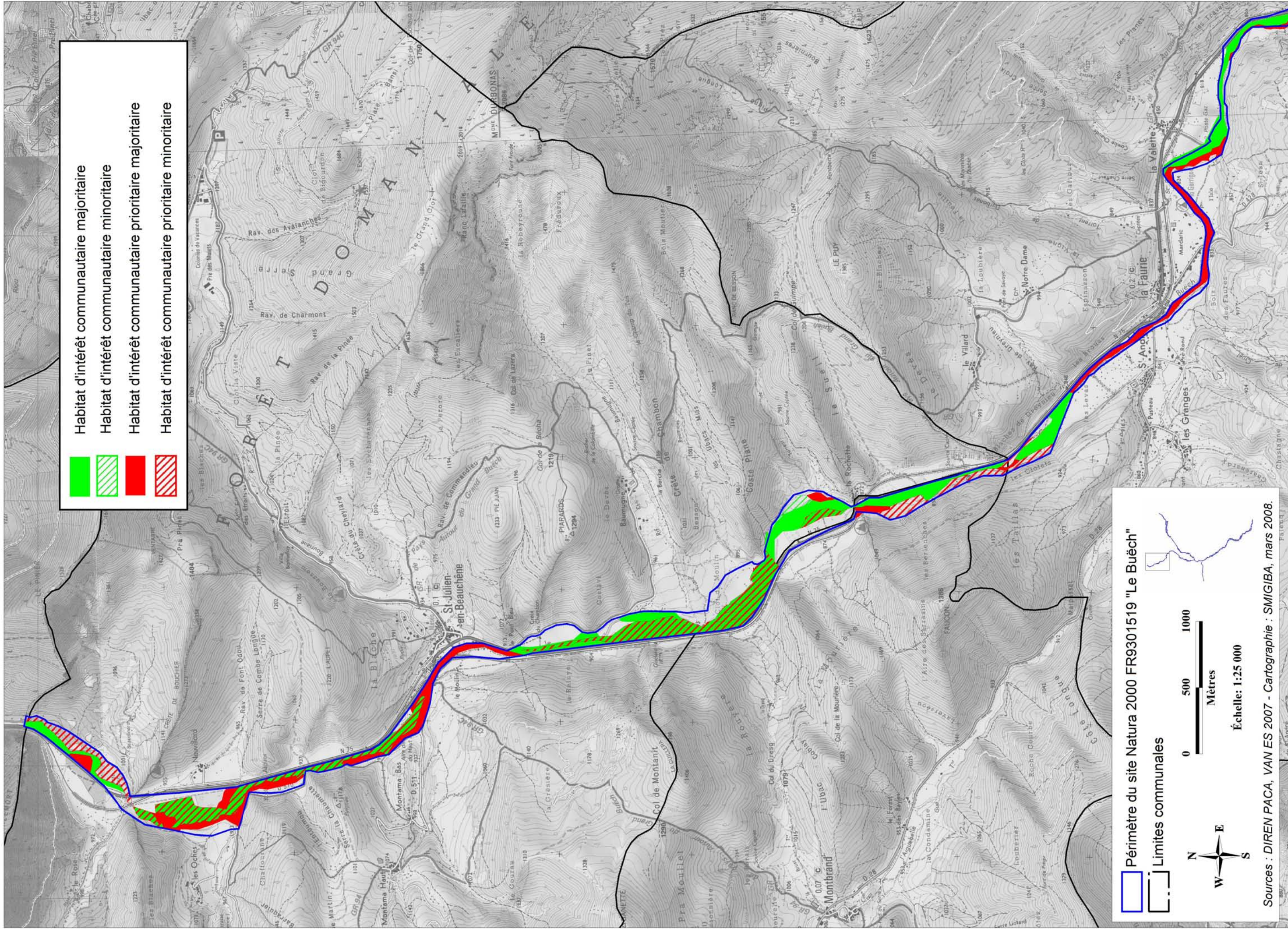
0 500 1000
Mètres

Échelle : 1:25 000

Sources : IGN Scan25, DIREN PACA, VAN ES 2007 - Cartographie : SMIGIBA, mars 2008.

Carte 2 : Habitats naturels d'intérêt communautaire





- Habitat d'intérêt communautaire majoritaire
- Habitat d'intérêt communautaire minoritaire
- Habitat d'intérêt communautaire prioritaire majoritaire
- Habitat d'intérêt communautaire prioritaire minoritaire

□ Périmètre du site Natura 2000 FR9301519 "Le Buëch"

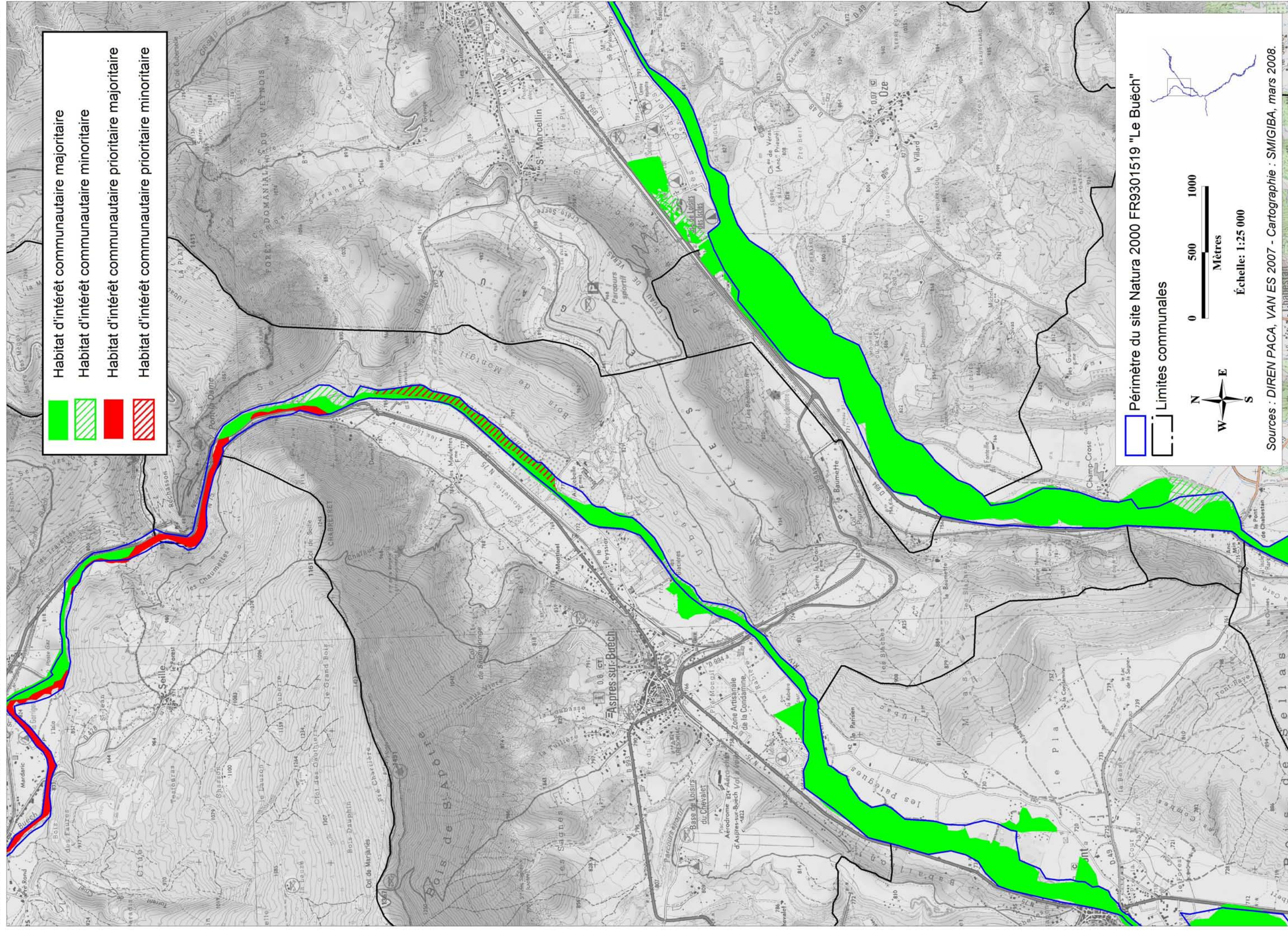
□ Limites communales

0 500 1000 Mètres

Échelle: 1:25 000

Sources : DIREN PACA, VAN ES 2007 - Cartographie : SMIGIBA, mars 2008.

Carte 3 : Statut communautaire des habitats



□ Périmètre du site Natura 2000 FR9301519 "Le Buëch"
□ Limites communales

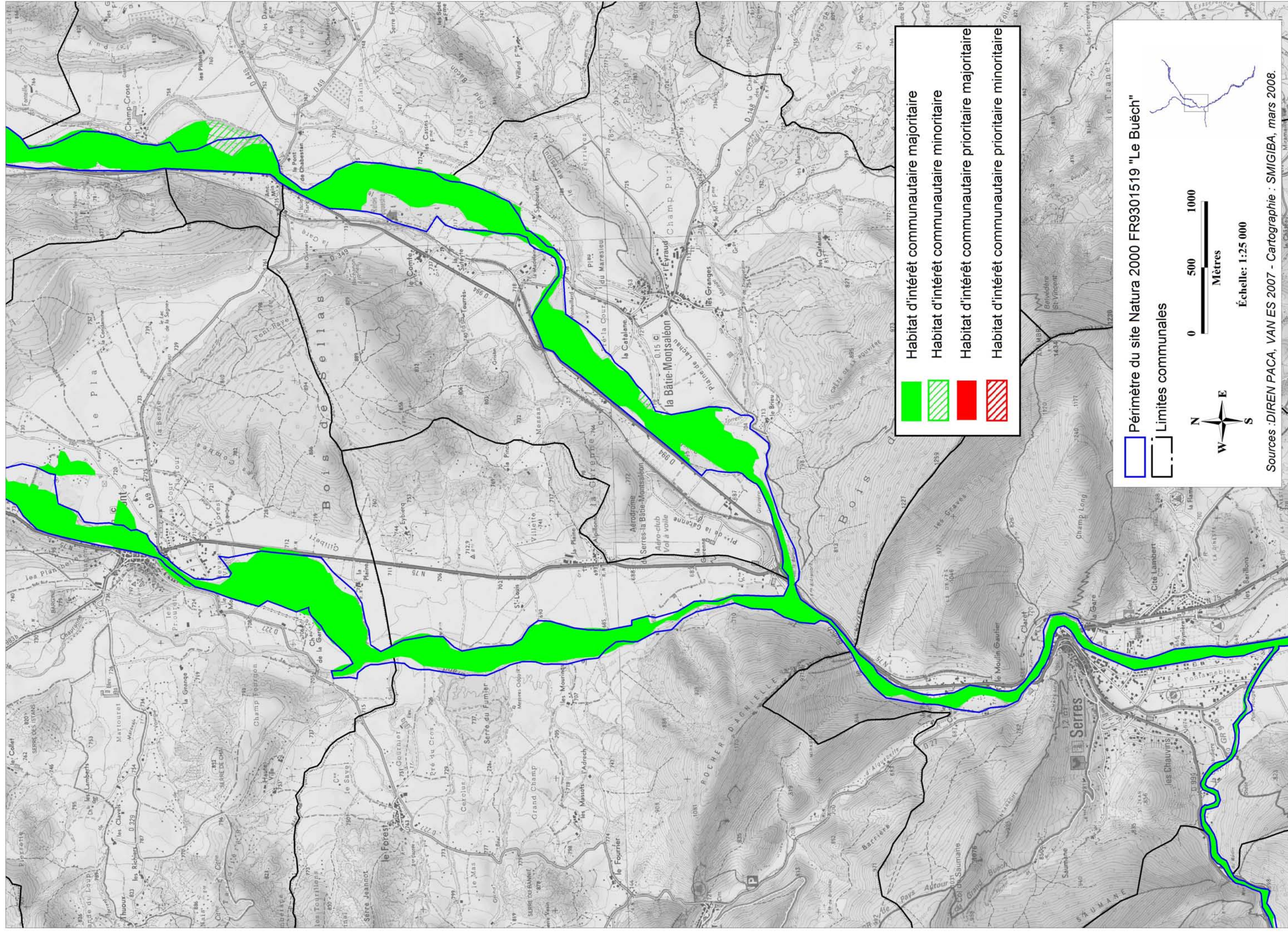


0 500 1000
Mètres

Échelle: 1:25 000

Sources : DIREN PACA, VAN ES 2007 - Cartographie : SMIGIBA, mars 2008.

Carte 3 : Statut communautaire des habitats



□ Périmètre du site Natura 2000 FR9301519 "Le Buëch"

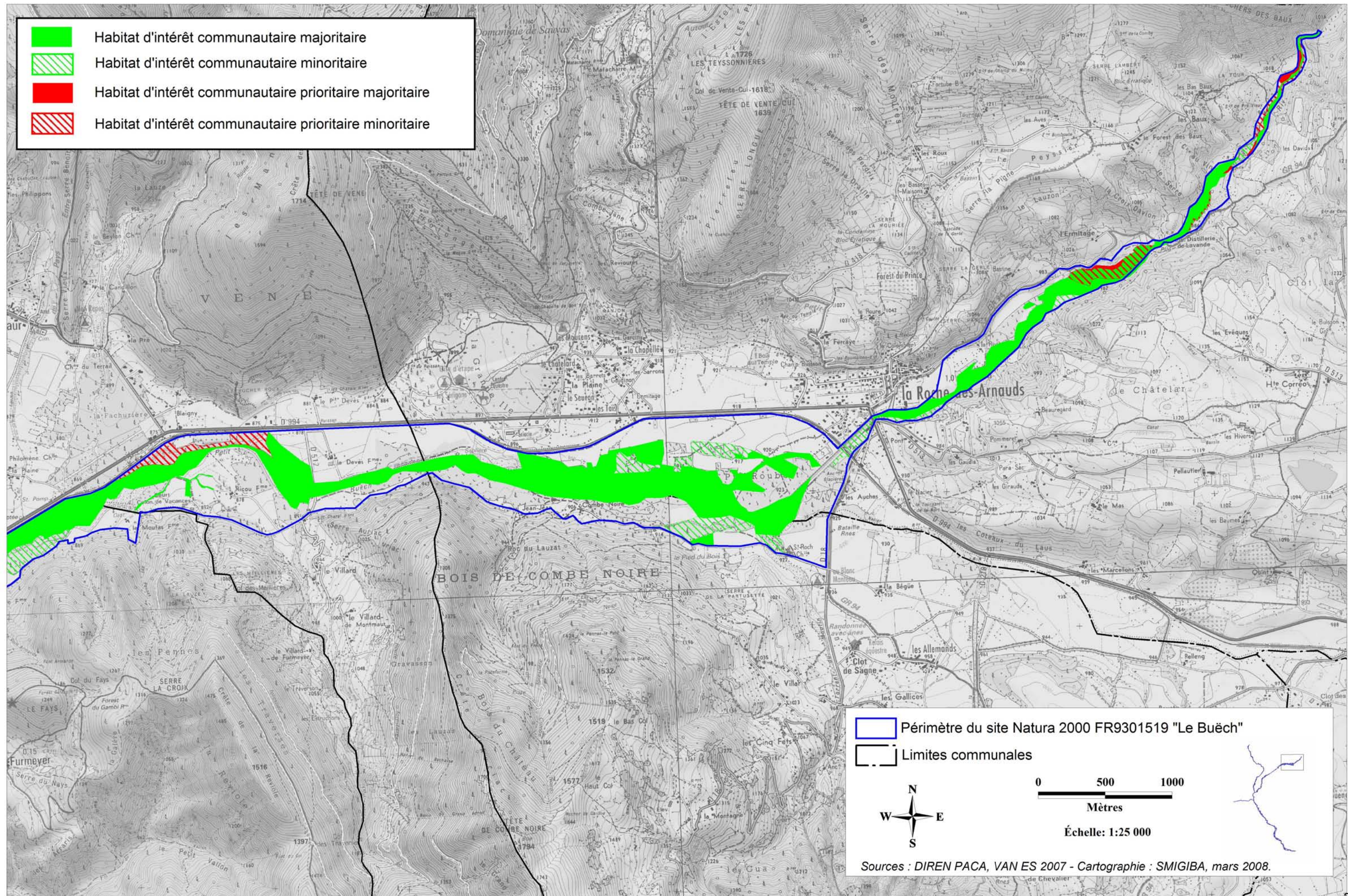
- - - Limites communales



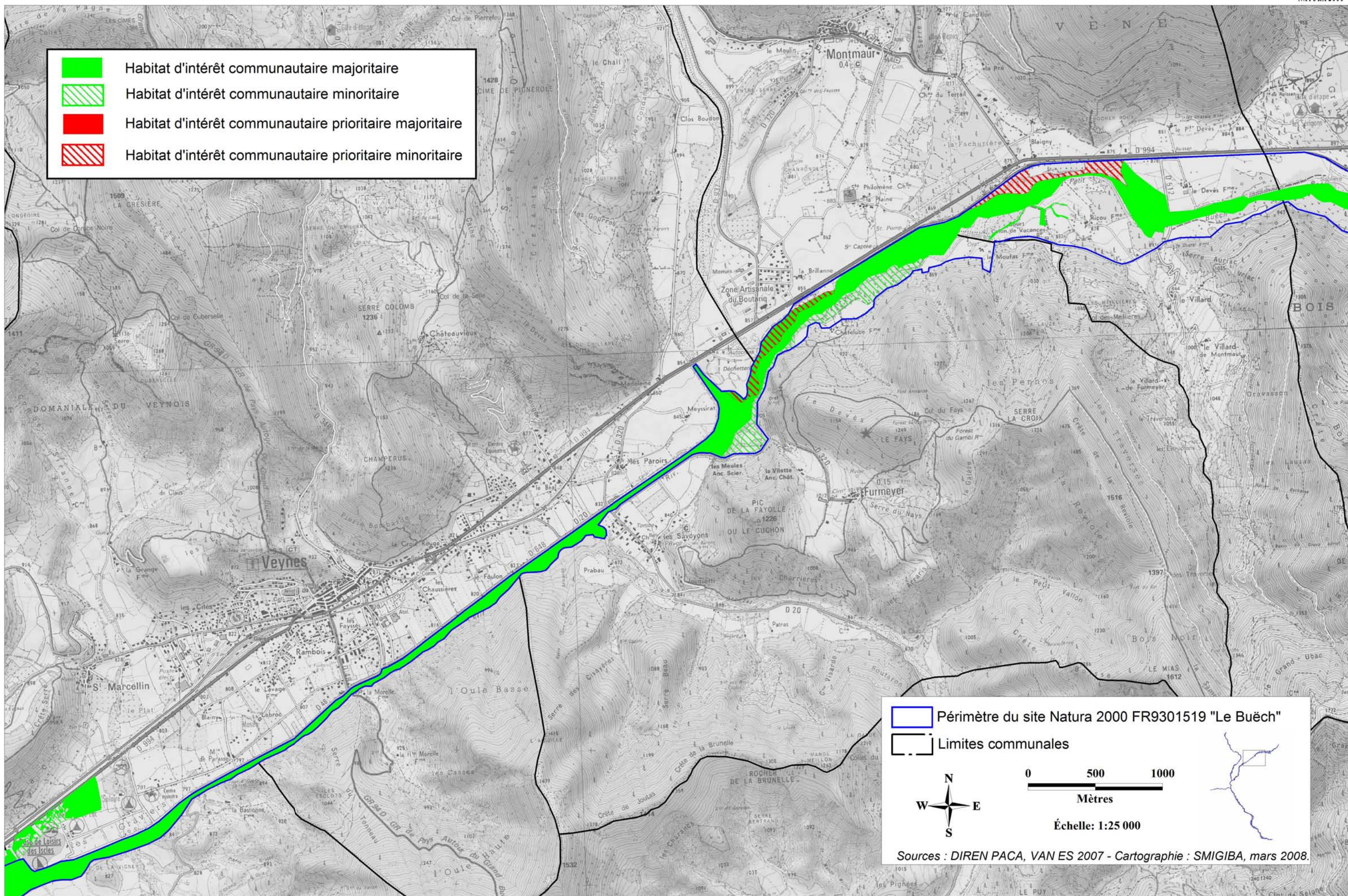
Échelle: 1:25 000

Sources :DIREN PACA, VAN ES 2007 - Cartographie : SMIGIBA, mars 2008.

Carte 3 : Statut communautaire des habitats



Carte 3 : Statut communautaire des habitats



- Habitat d'intérêt communautaire majoritaire
- Habitat d'intérêt communautaire minoritaire
- Habitat d'intérêt communautaire prioritaire majoritaire
- Habitat d'intérêt communautaire prioritaire minoritaire

Périmètre du site Natura 2000 FR9301519 "Le Buëch"
 Limites communales

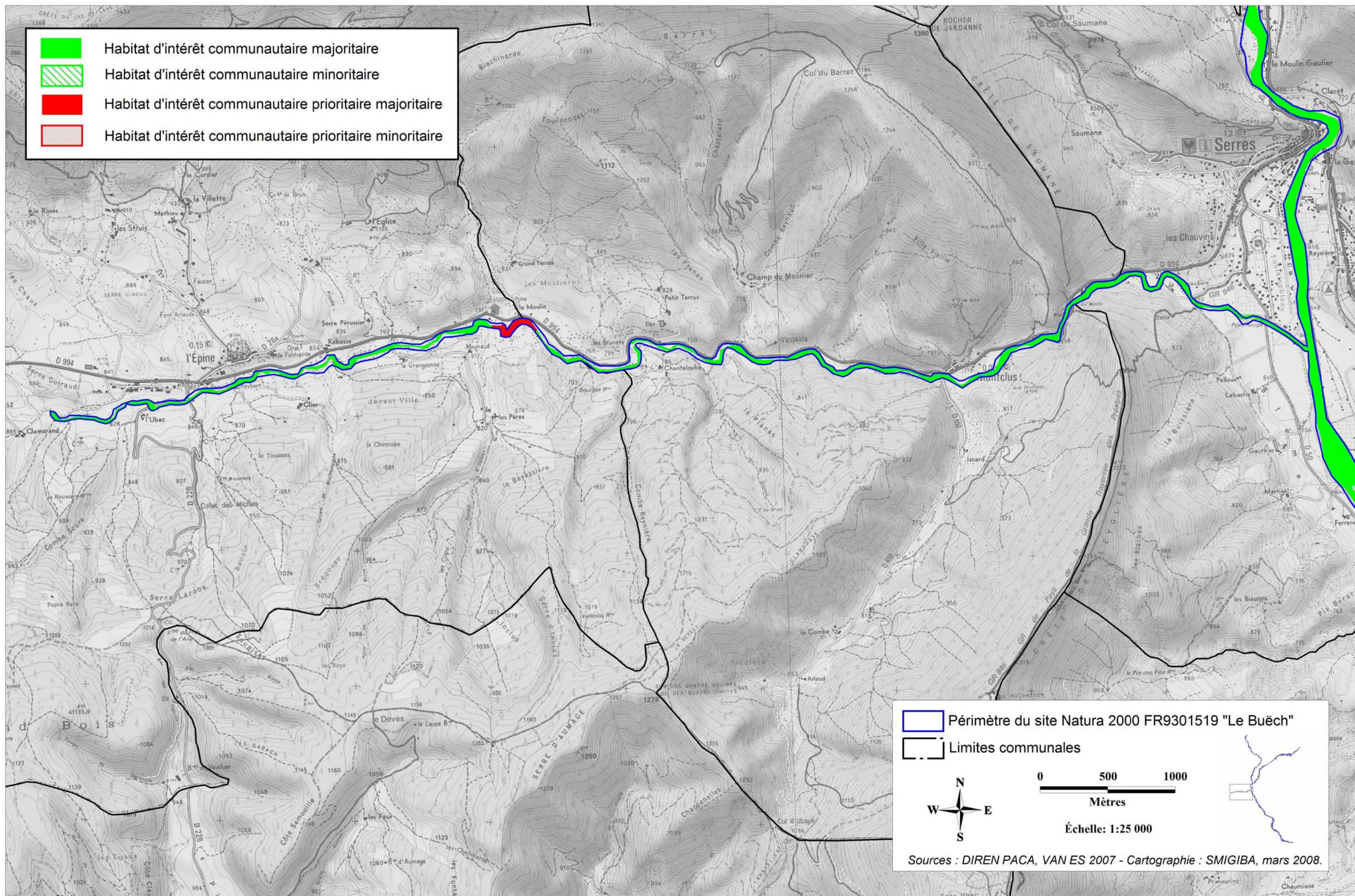
0 500 1000

Mètres

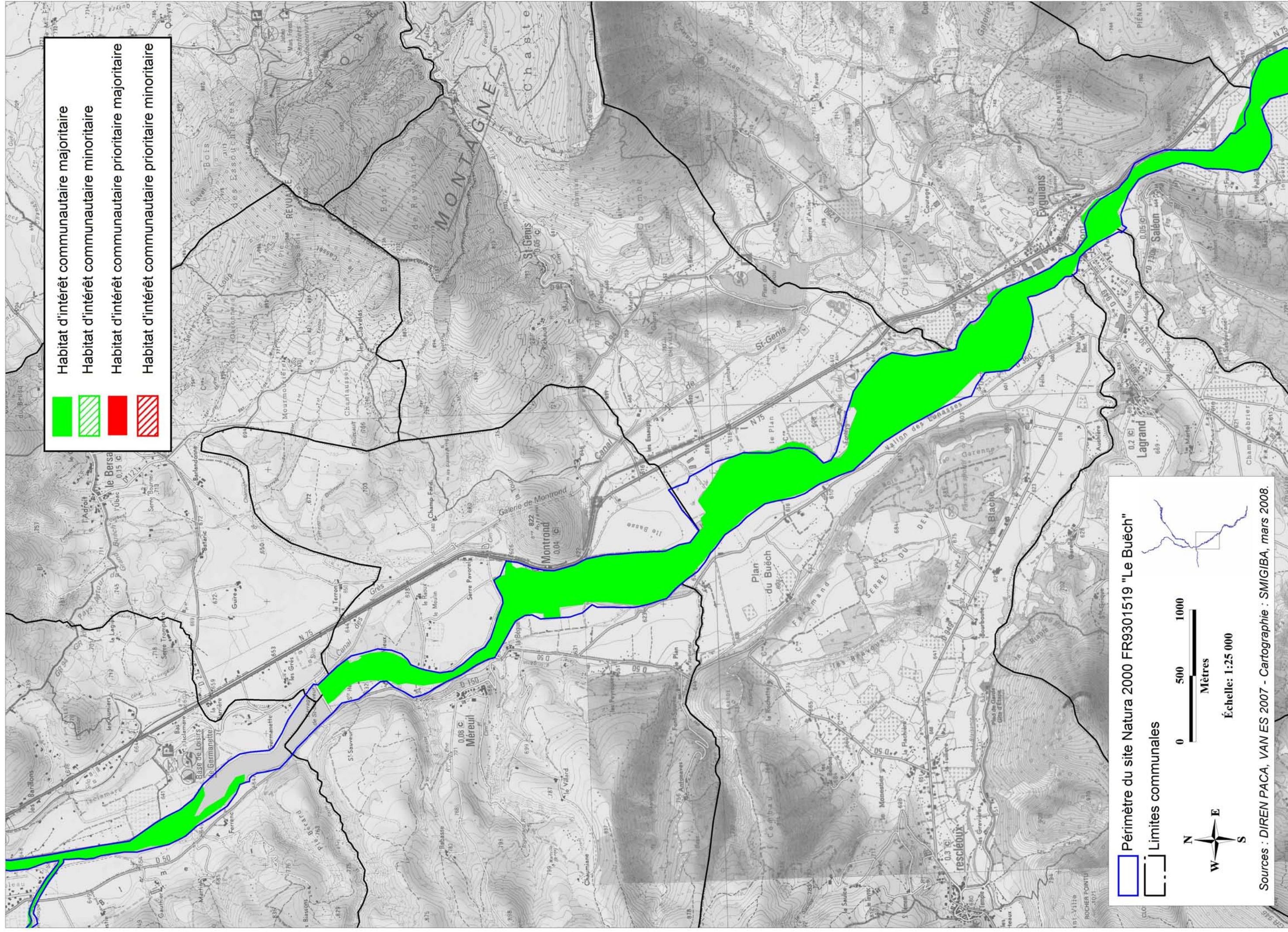
Échelle: 1:25 000

Sources : DIREN PACA, VAN ES 2007 - Cartographie : SMIGIBA, mars 2008.

Carte 3 : Statut communautaire des habitats



Carte 3 : Statut communautaire des habitats



- Habitat d'intérêt communautaire majoritaire
- Habitat d'intérêt communautaire minoritaire
- Habitat d'intérêt communautaire prioritaire majoritaire
- Habitat d'intérêt communautaire prioritaire minoritaire

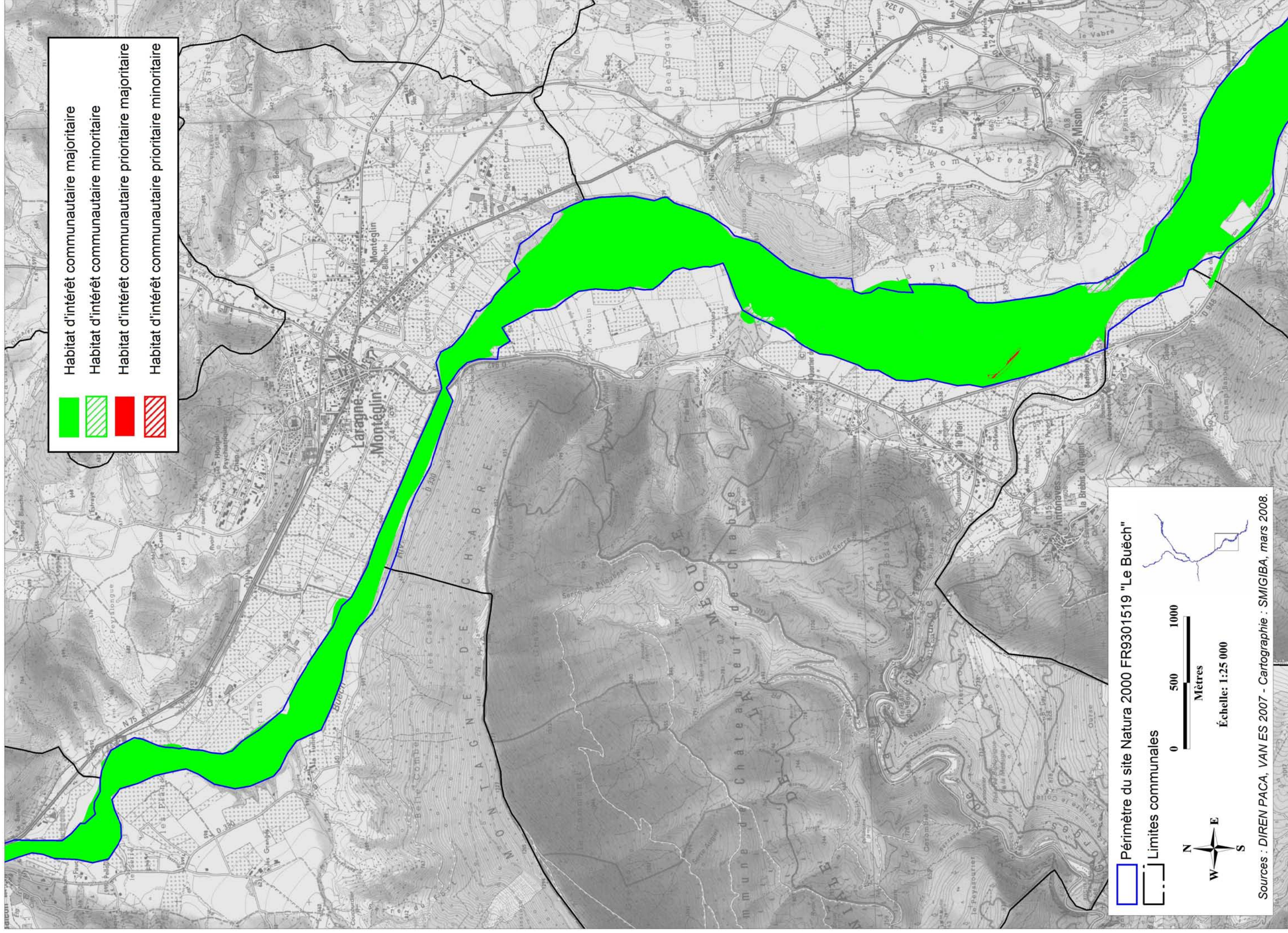
□ Périmètre du site Natura 2000 FR9301519 "Le Buëch"

--- Limites communales

0 500 1000
Mètres

Échelle: 1:25 000

Sources : DIREN PACA, VAN ES 2007 - Cartographie : SMIGIBA, mars 2008.



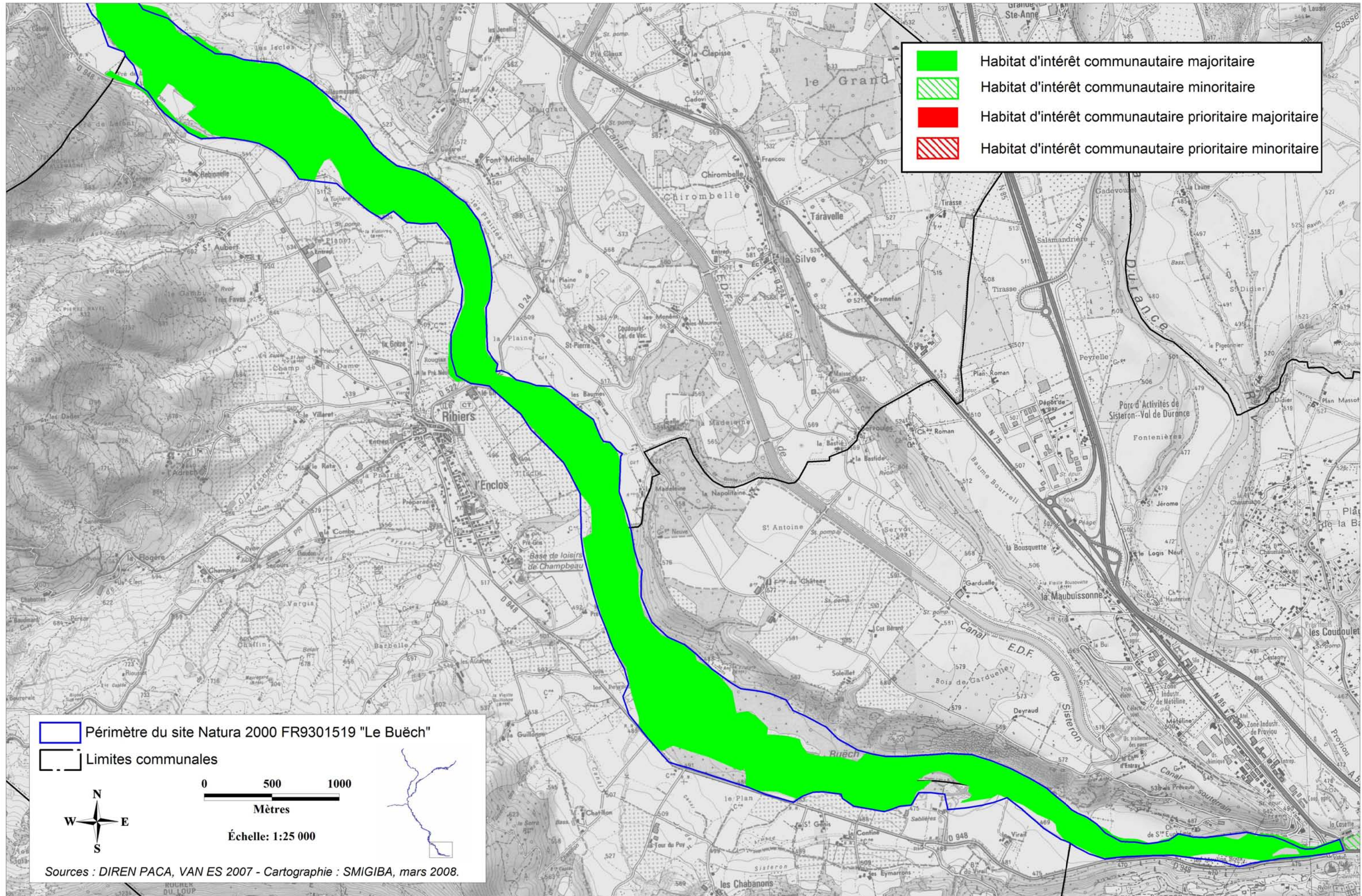
□ Périmètre du site Natura 2000 FR9301519 "Le Buëch"

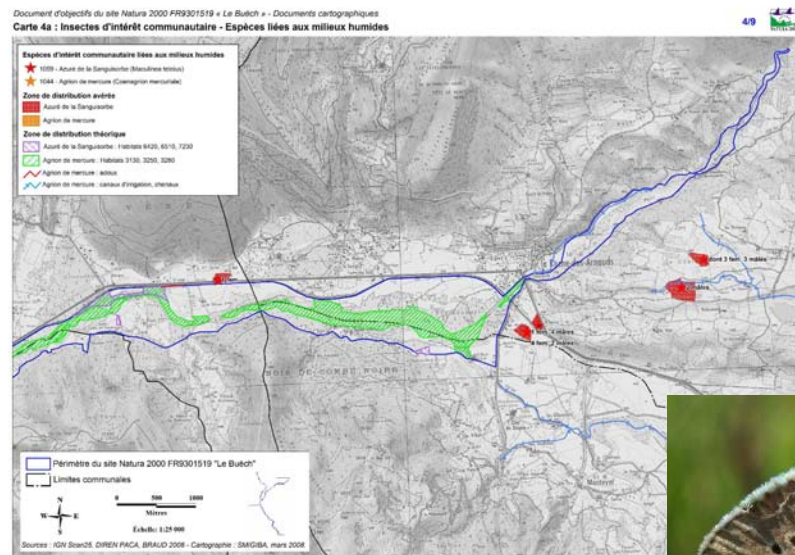
- - - Limites communales



Échelle: 1:25 000

Carte 3 : Statut communautaire des habitats

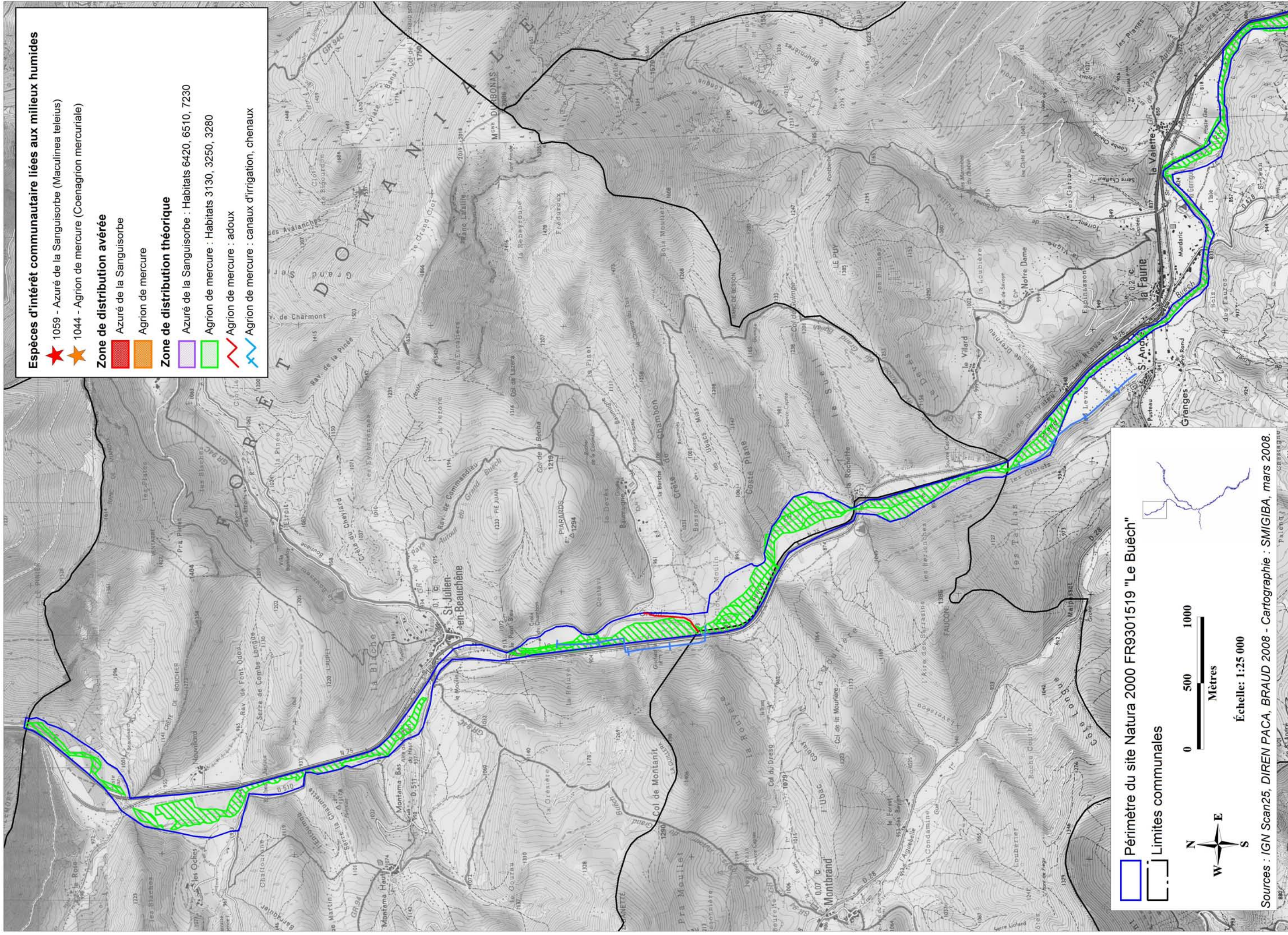




Insectes d'intérêt communautaire

L'Azuré de la Sanguisorbe
L'Agrion de Mercure
Le Damier de la Succise provençal
La Laineuse du Prunellier
L'Ecaille chinée
Le Lucane cerf-volant
La Rosalie des Alpes
Le Grand Capricorne

Carte 4a : Insectes d'intérêt communautaire - Espèces liées aux milieux humides



- Espèces d'intérêt communautaire liées aux milieux humides**
- ★ 1059 - Azuré de la Sanguisorbe (Maculinea teleius)
 - ★ 1044 - Agrion de mercure (Coenagrion mercuriale)
- Zone de distribution avérée**
- Azuré de la Sanguisorbe
 - Agrion de mercure
- Zone de distribution théorique**
- Azuré de la Sanguisorbe : Habitats 6420, 6510, 7230
 - Agrion de mercure : Habitats 3130, 3250, 3280
 - ~ Agrion de mercure : adoux
 - ~ Agrion de mercure : canaux d'irrigation, chenaux

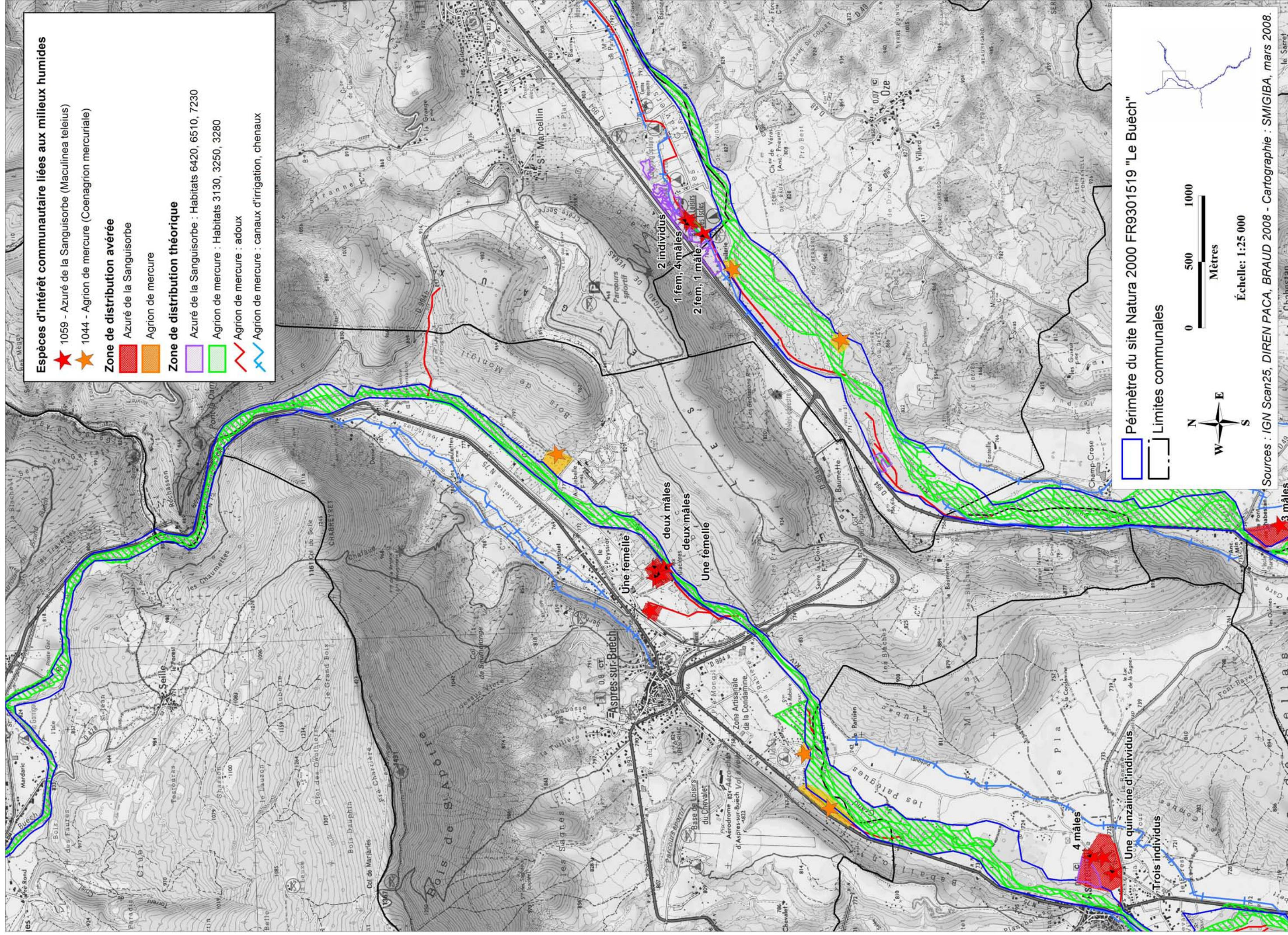
Périmètre du site Natura 2000 FR9301519 "Le Buëch"
 Limites communales

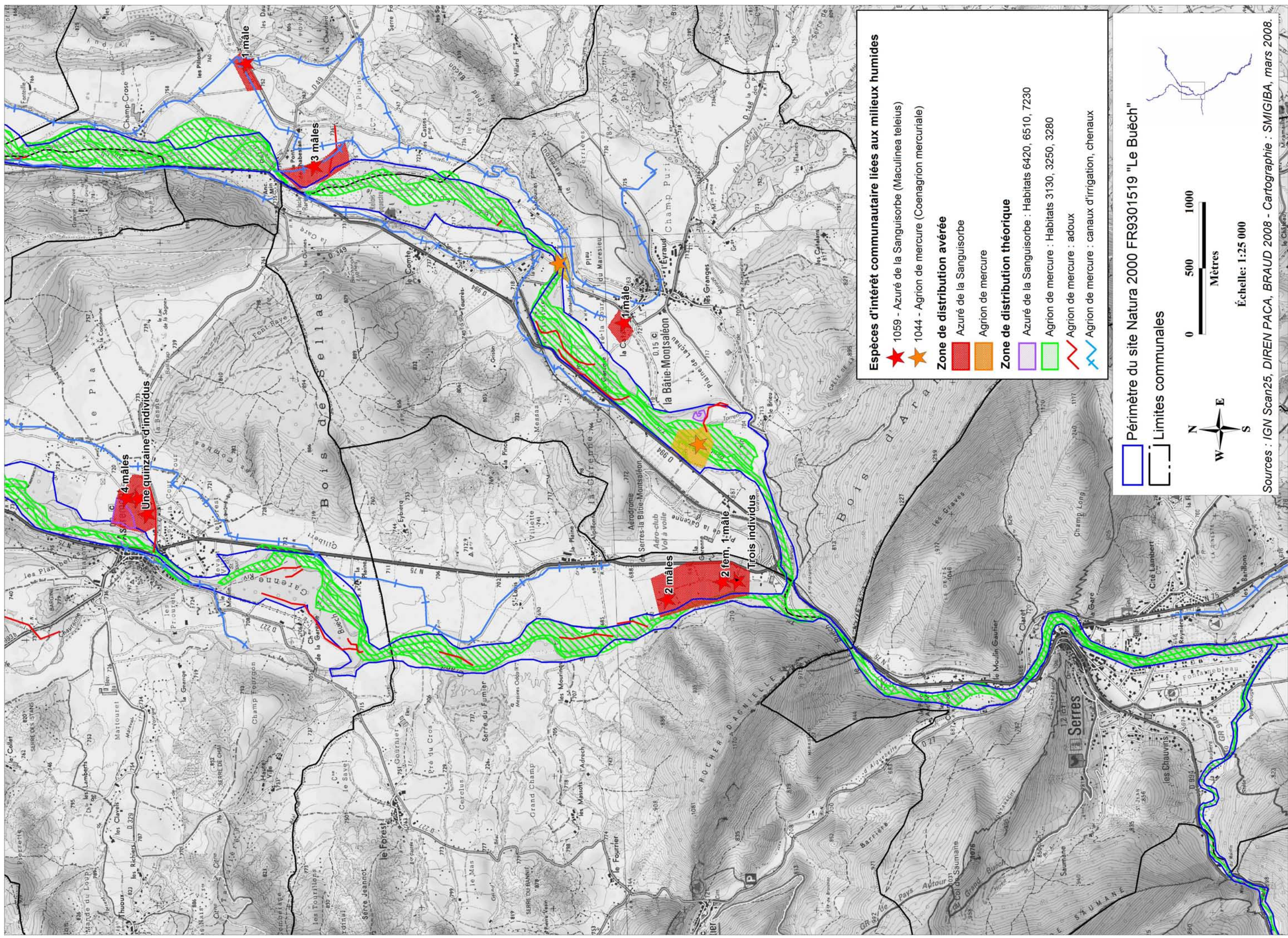
Mètres

Échelle: 1:25 000

Sources : IGN Scan25, DIREN PACA, BRAUD 2008 - Cartographie : SMIGIBA, mars 2008.

Carte 4a : Insectes d'intérêt communautaire - Espèces liées aux milieux humides





Espèces d'intérêt communautaire liées aux milieux humides

- ★ 1059 - Azuré de la Sanguisorbe (*Maculinea teiellus*)
- ★ 1044 - Agrion de mercure (*Coenagrion mercuriale*)

Zone de distribution avérée

- Azuré de la Sanguisorbe
- Agrion de mercure

Zone de distribution théorique

- Azuré de la Sanguisorbe : Habitats 6420, 6510, 7230
- Agrion de mercure : Habitats 3130, 3250, 3280
- Agrion de mercure : adoux
- Agrion de mercure : canaux d'irrigation, chenaux

□ Périmètre du site Natura 2000 FR9301519 "Le Buëch"

□ Limites communales

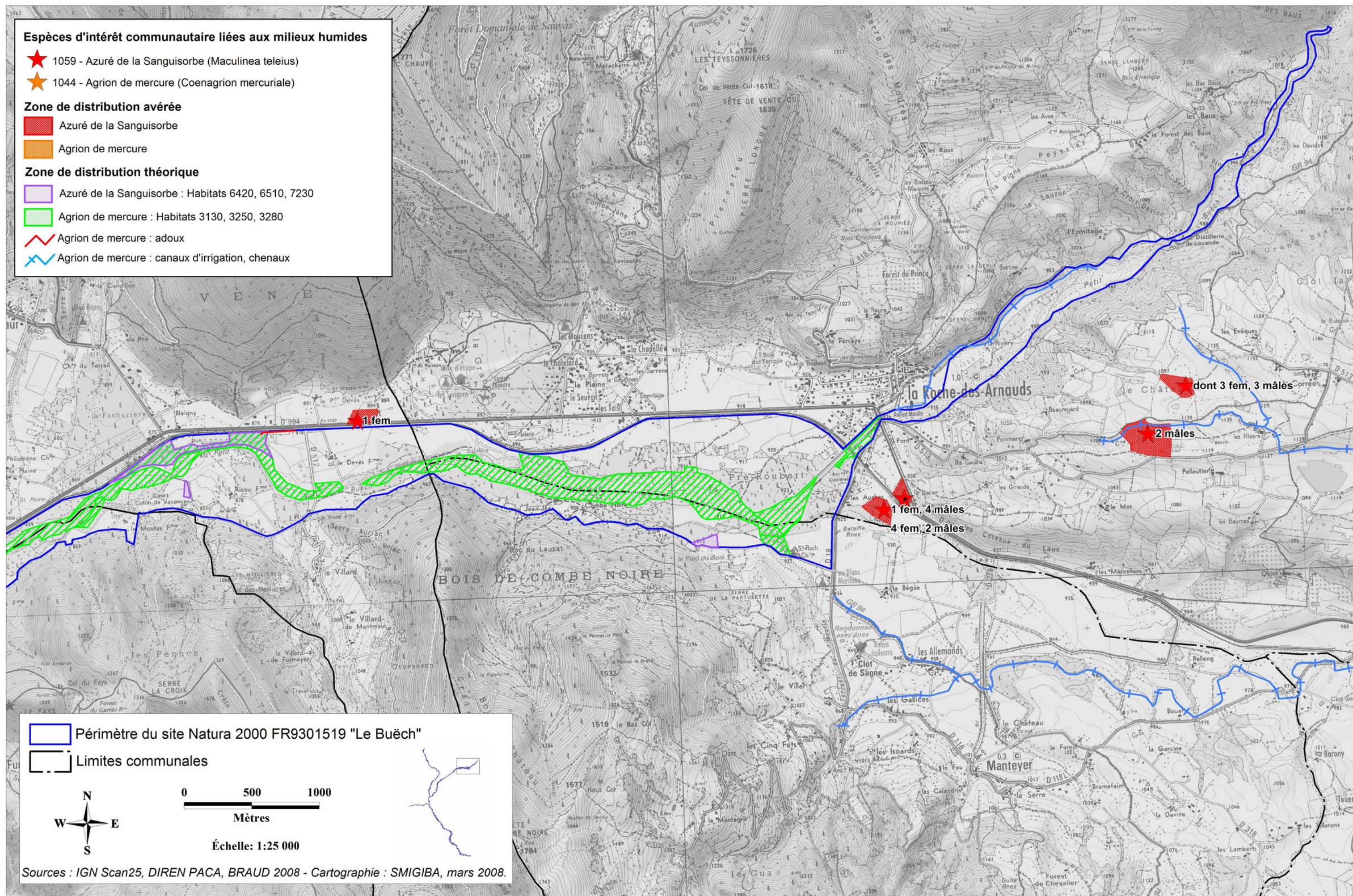
N
W E
S

0 500 1000
Mètres

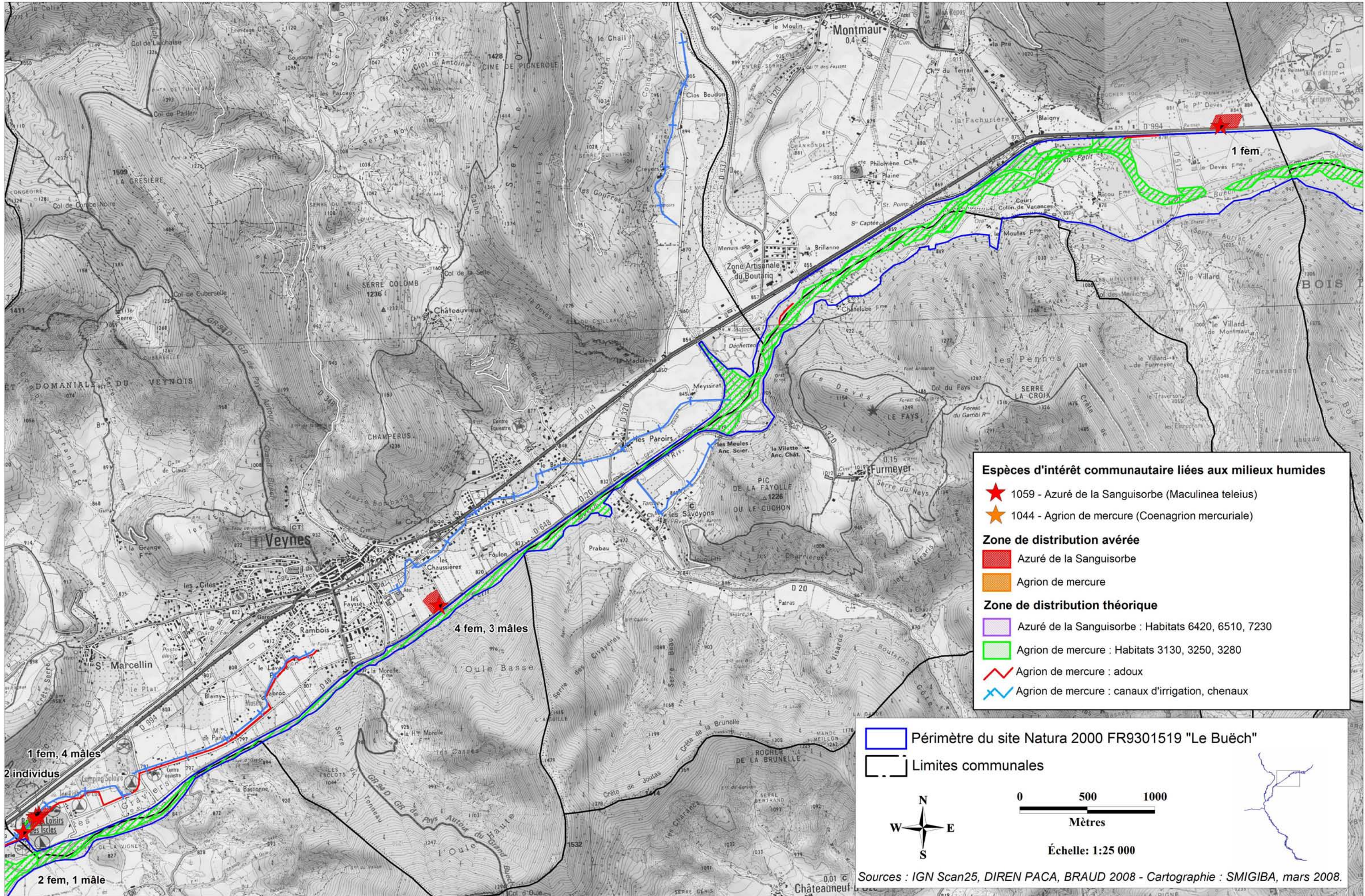
Échelle: 1:25 000

Sources : IGN Scan25, DIREN PACA, BRAUD 2008 - Cartographie : SMIGIBA, mars 2008.

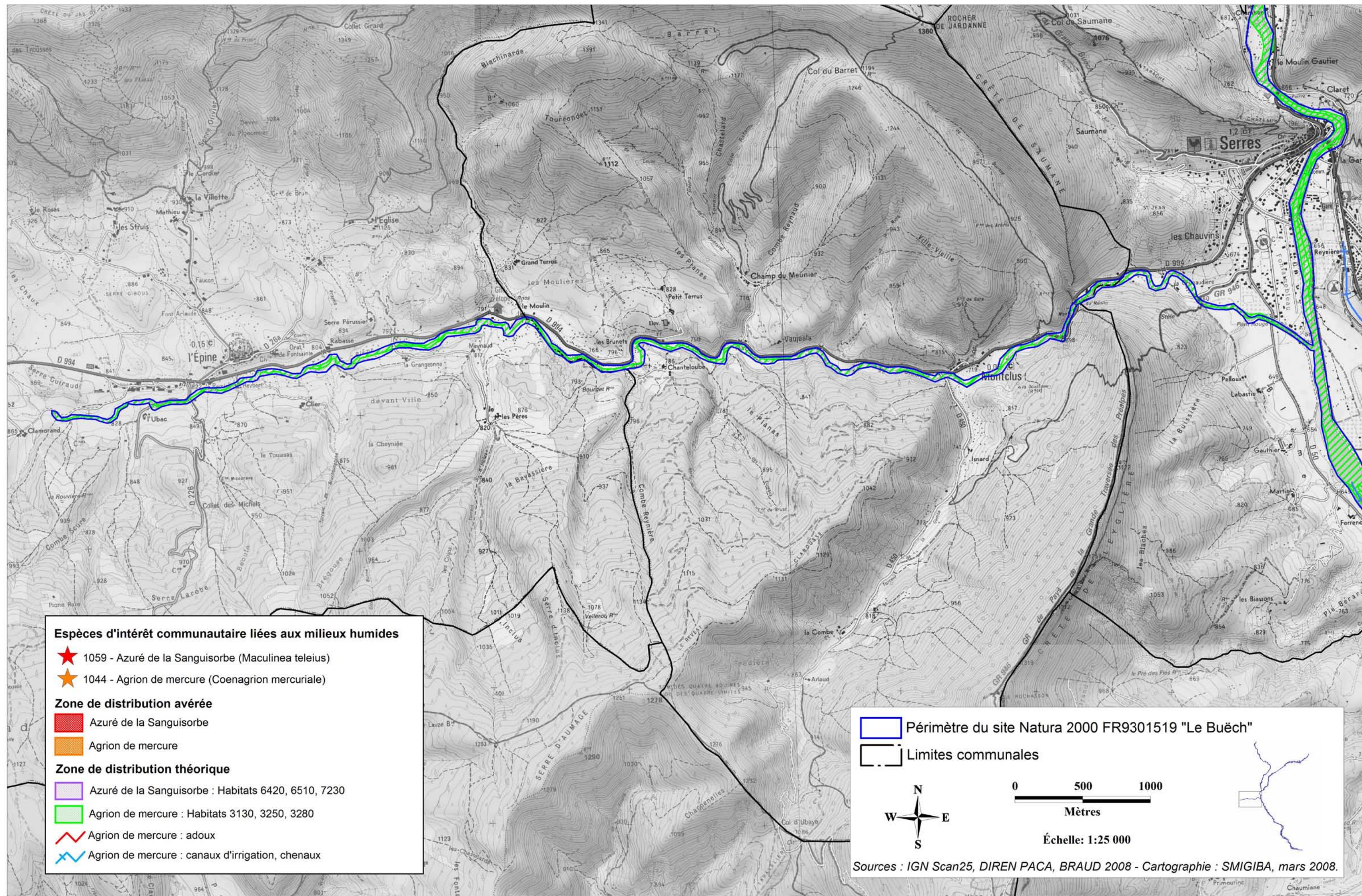
Carte 4a : Insectes d'intérêt communautaire - Espèces liées aux milieux humides



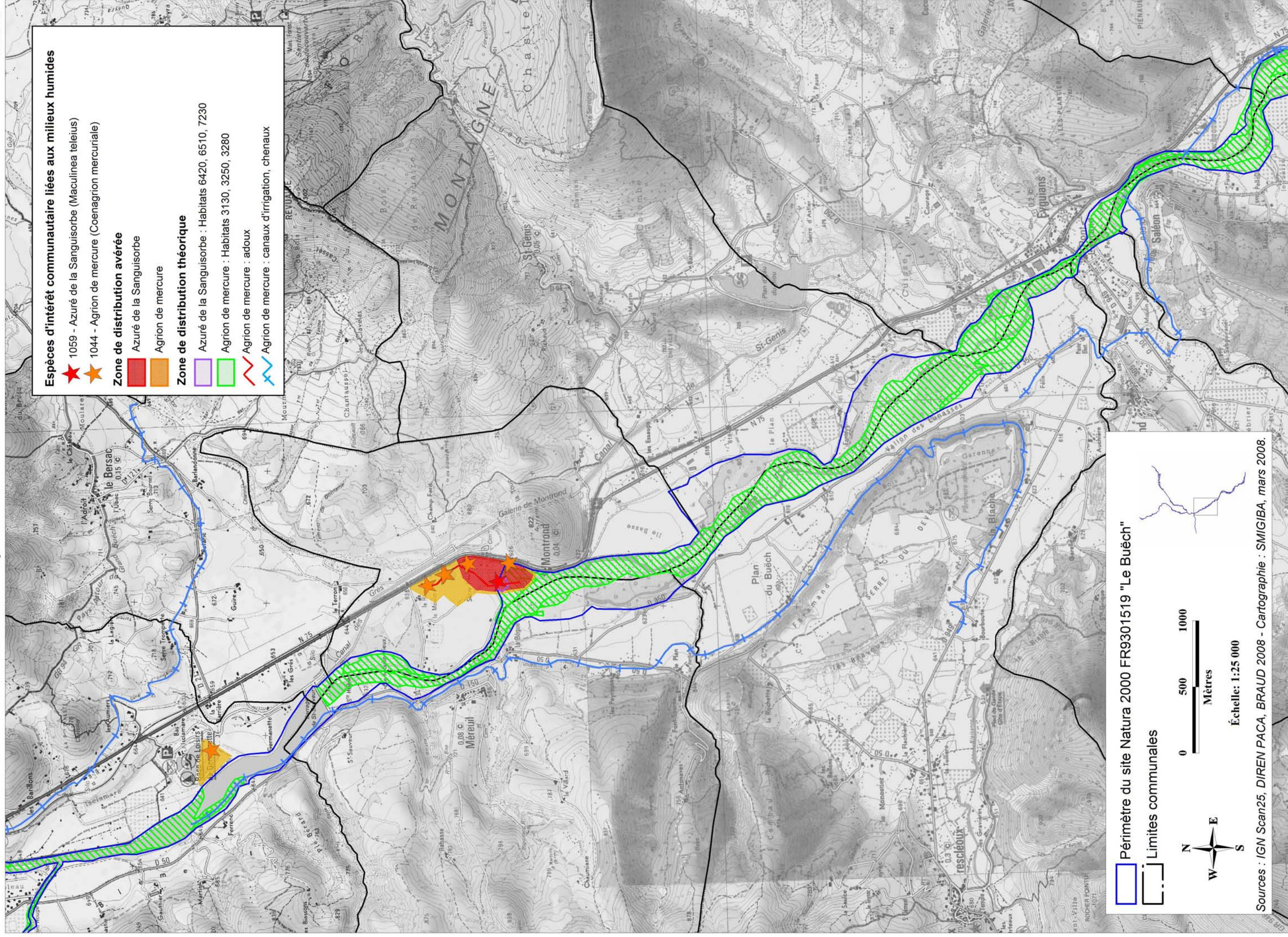
Carte 4a : Insectes d'intérêt communautaire - Espèces liées aux milieux humides



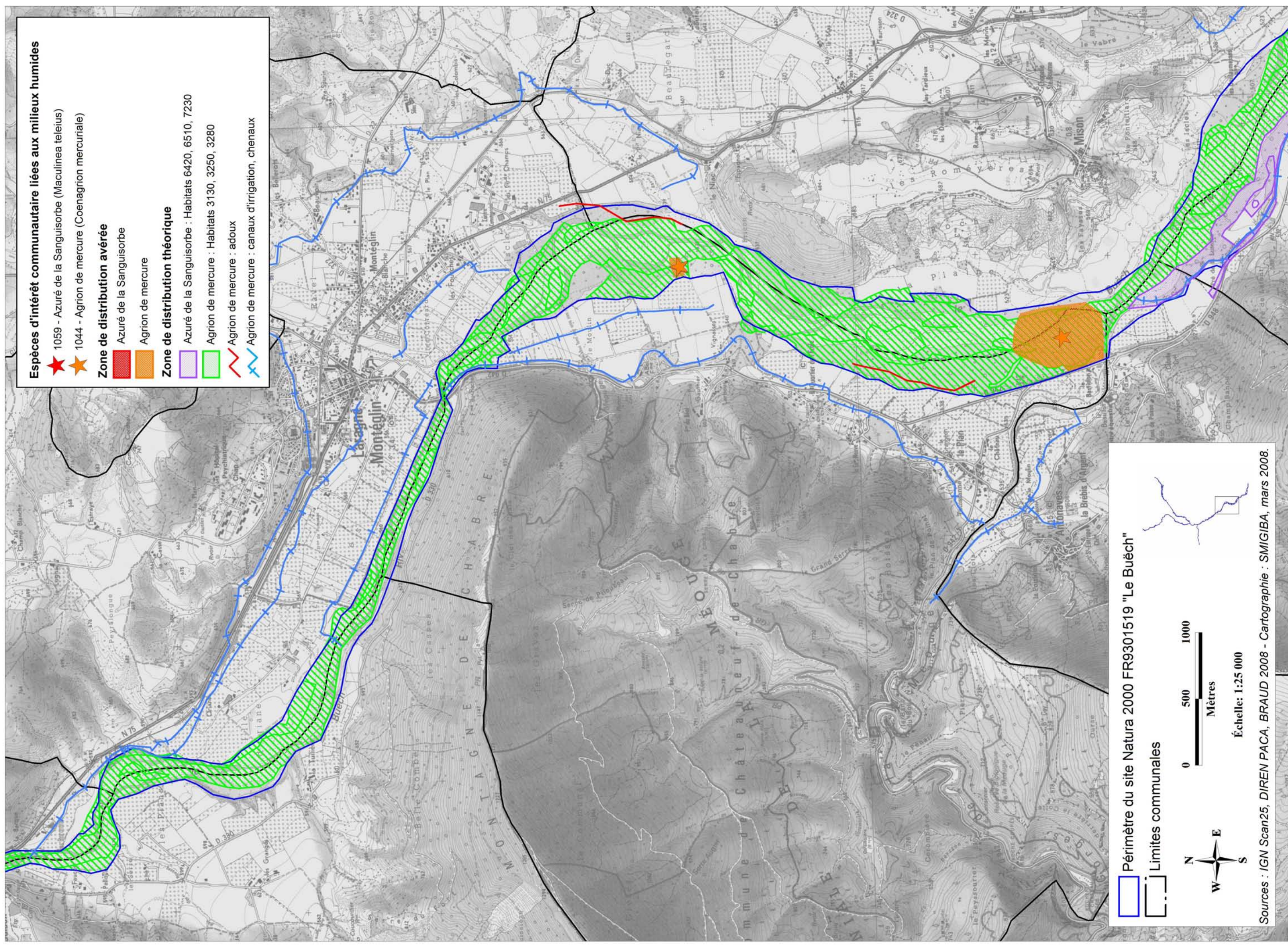
Carte 4a : Insectes d'intérêt communautaire - Espèces liées aux milieux humides



Carte 4a : Insectes d'intérêt communautaire - Espèces liées aux milieux humides



Carte 4a : Insectes d'intérêt communautaire - Espèces liées aux milieux humides



Espèces d'intérêt communautaire liées aux milieux humides

- ★ 1059 - Azuré de la Sanguisorbe (*Maculinea teleius*)
- ★ 1044 - Agrion de mercure (*Coenagrion mercuriale*)

Zone de distribution avérée

- Azuré de la Sanguisorbe
- Agrion de mercure

Zone de distribution théorique

- Azuré de la Sanguisorbe : Habitats 6420, 6510, 7230
- Agrion de mercure : Habitats 3130, 3250, 3280
- Agrion de mercure : adoux
- Agrion de mercure : canaux d'irrigation, chenaux

Périmètre du site Natura 2000 FR9301519 "Le Buéch"
 Limites communales

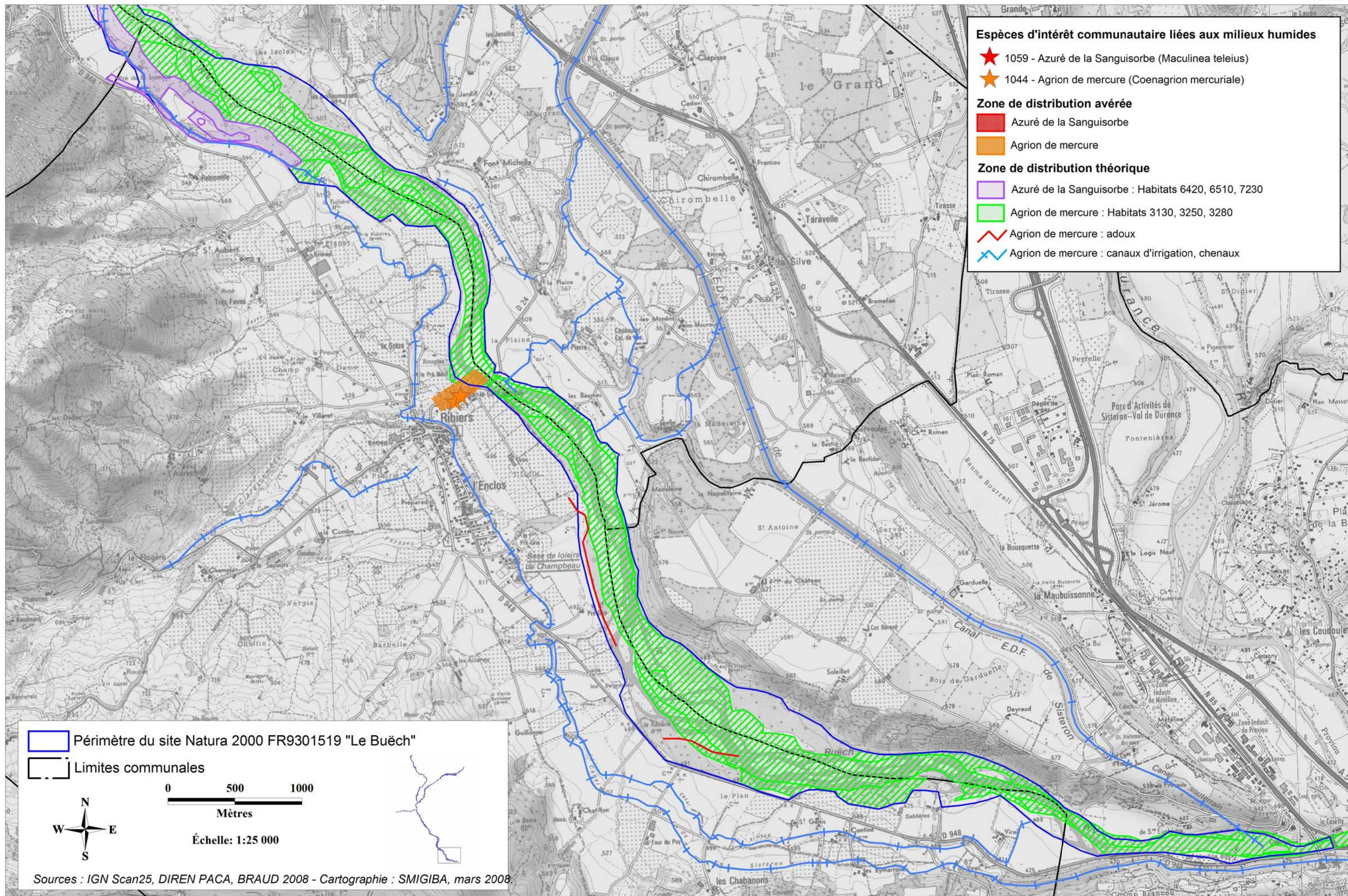
N
W E
S

0 500 1000
Mètres

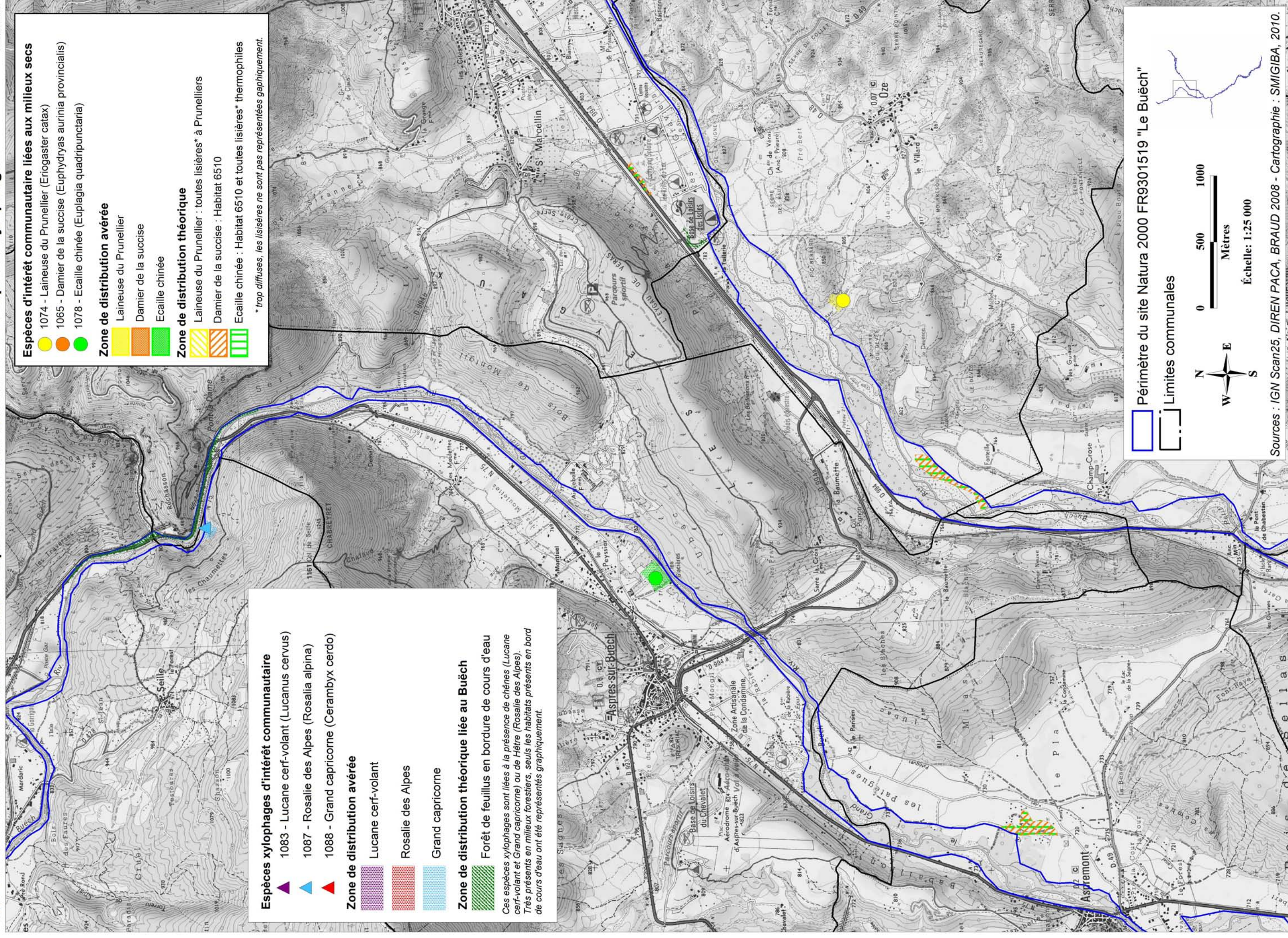
Échelle: 1:25 000

Sources : IGN Scan25, DIREN PACA, BRAUD 2008 - Cartographie : SMIGIBA, mars 2008.

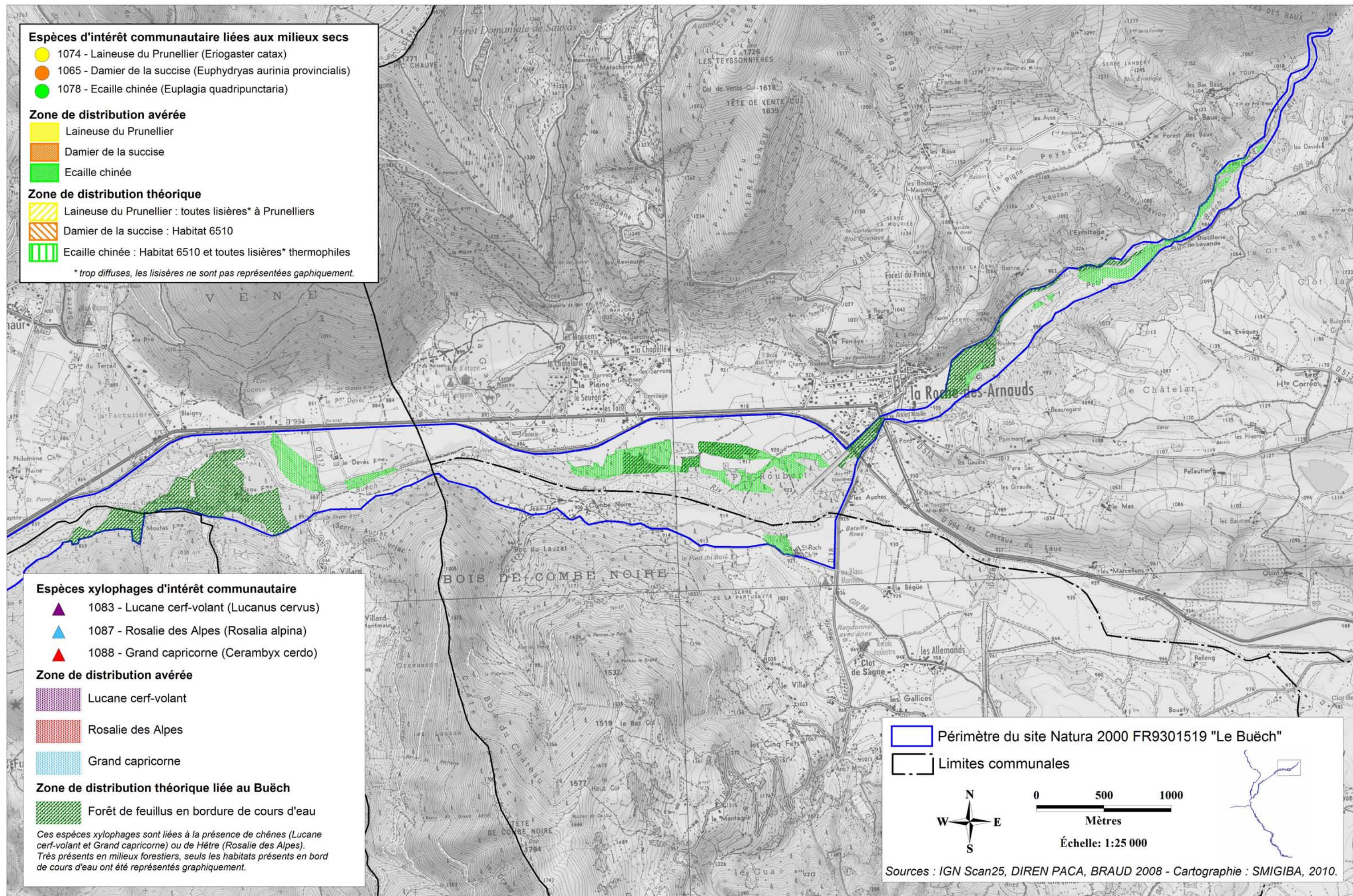
Carte 4a : Insectes d'intérêt communautaire - Espèces liées aux milieux humides



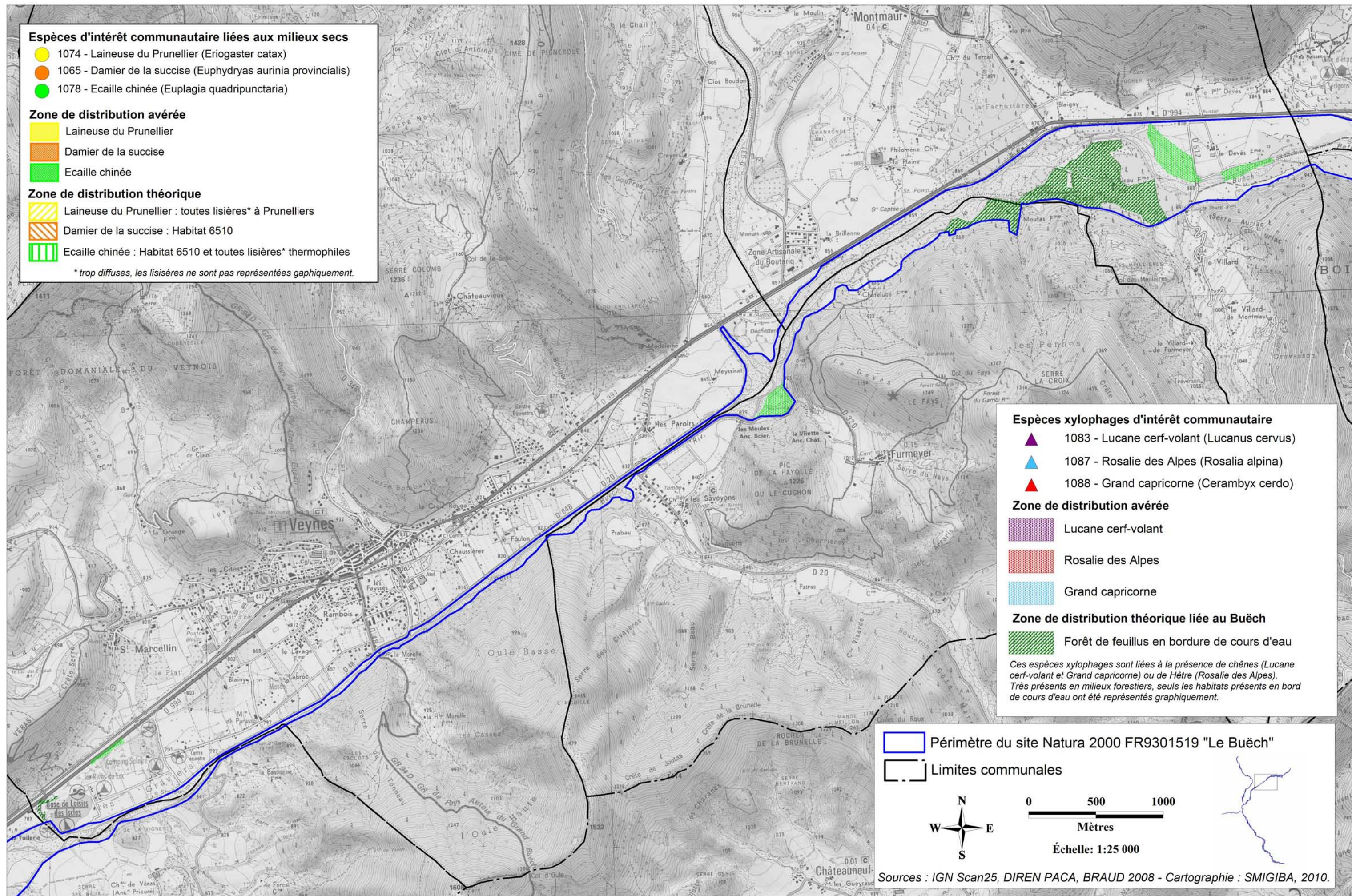
Carte 4b : Insectes d'intérêt communautaire - Espèces liées aux milieux secs et espèces xylophages

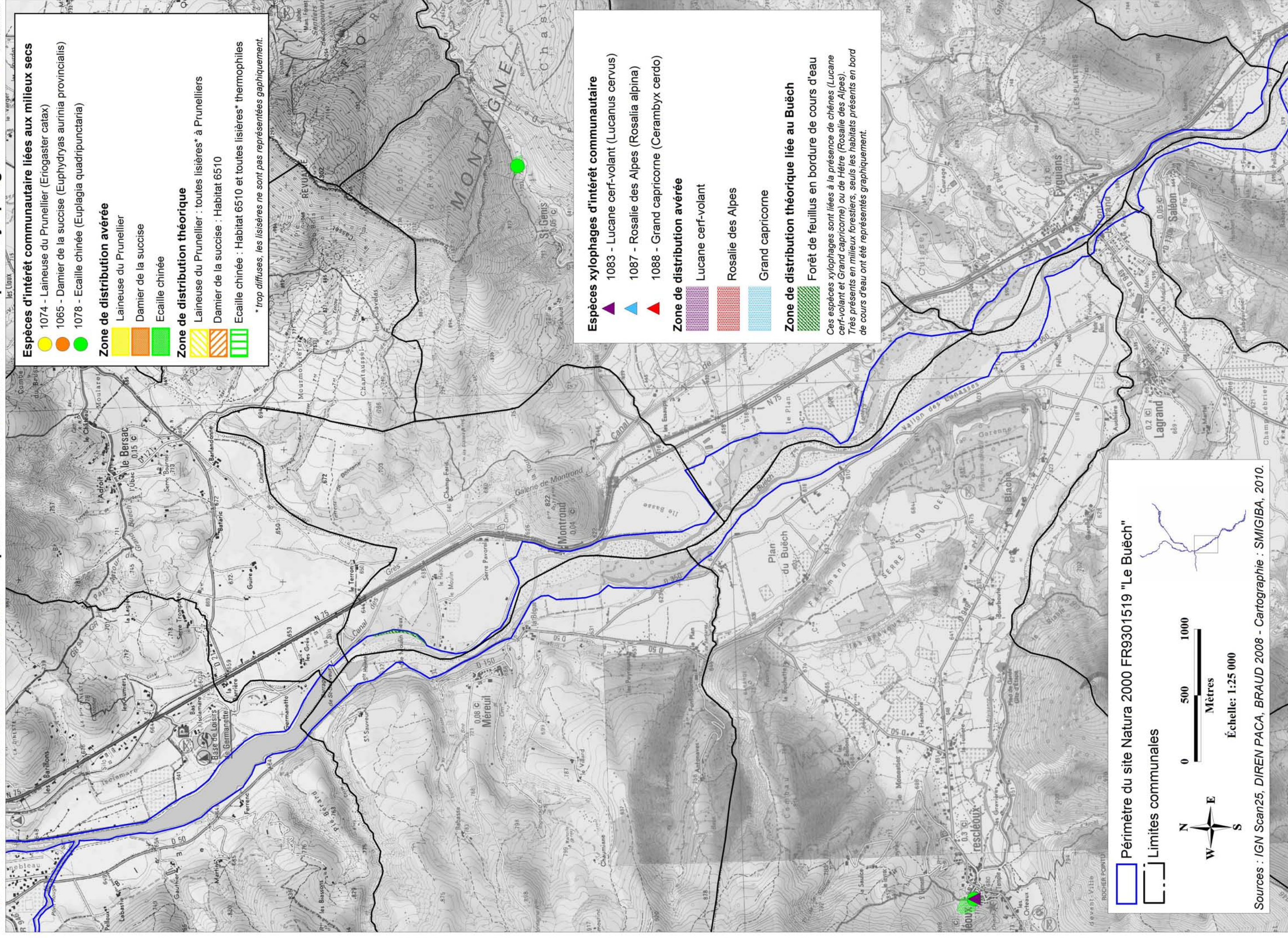


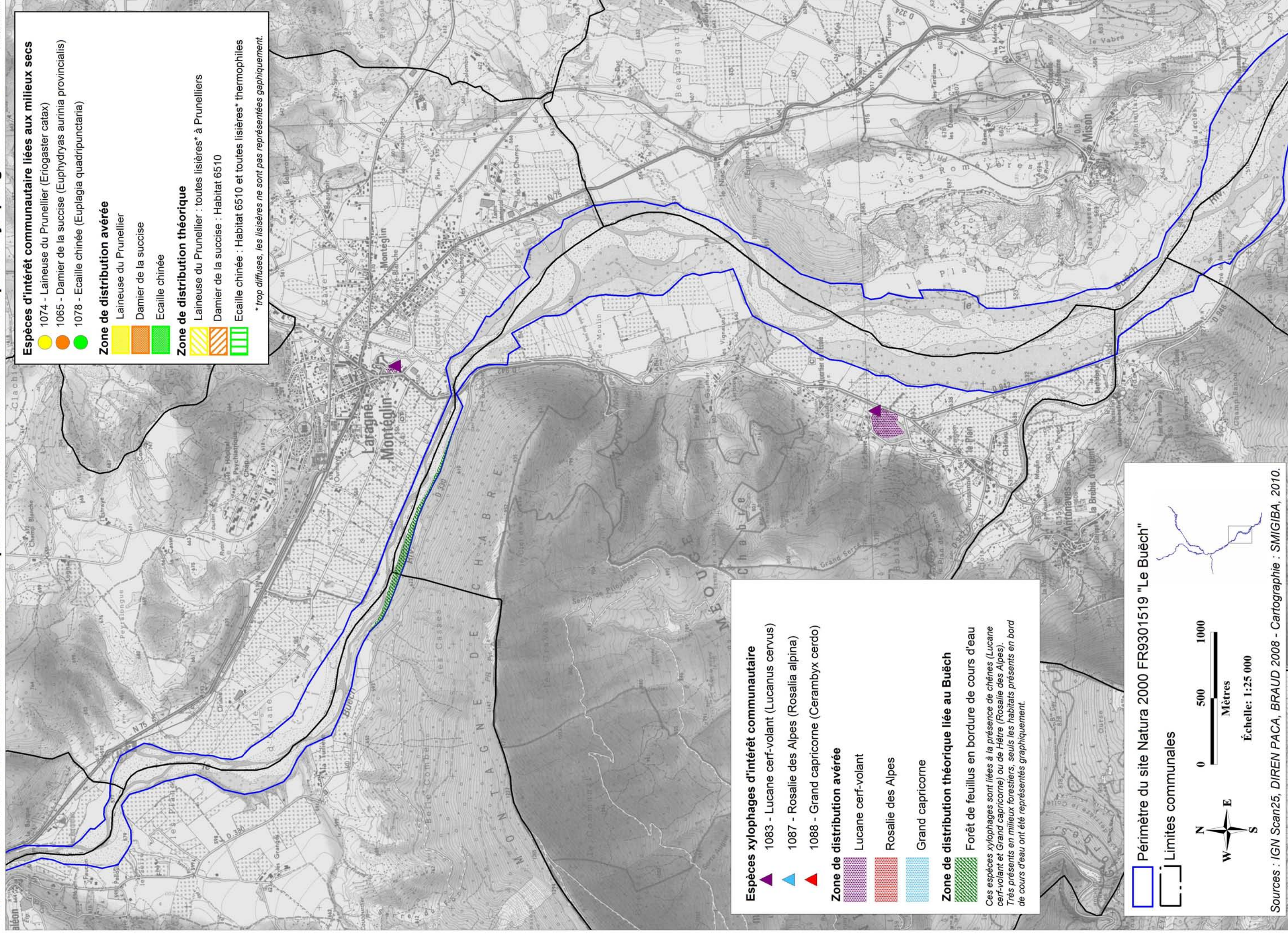
Carte 4b : Insectes d'intérêt communautaire - Espèces liées aux milieux secs et espèces xylophages



Carte 4b : Insectes d'intérêt communautaire - Espèces liées aux milieux secs et espèces xylophages







Espèces d'intérêt communautaire liées aux milieux secs

- 1074 - Laineuse du Prunellier (Eriogaster catax)
- 1065 - Damier de la succise (Euphydryas aurinia provincialis)
- 1078 - Ecaille chinée (Euplagia quadripunctaria)

Zone de distribution avérée

- Laineuse du Prunellier
- Damier de la succise
- Ecaille chinée

Zone de distribution théorique

- Laineuse du Prunellier : toutes lisières* à Prunelliers
- Damier de la succise : Habitat 6510
- Ecaille chinée : Habitat 6510 et toutes lisières* thermophiles

** trop diffuses, les lisières ne sont pas représentées graphiquement.*

Espèces xylophages d'intérêt communautaire

- 1083 - Lucane cerf-volant (Lucanus cervus)
- 1087 - Rosalie des Alpes (Rosalia alpina)
- 1088 - Grand capricorne (Cerambyx cerdo)

Zone de distribution avérée

- Lucane cerf-volant
- Rosalie des Alpes
- Grand capricorne

Zone de distribution théorique liée au Buëch

- Forêt de feuillus en bordure de cours d'eau

Ces espèces xylophages sont liées à la présence de chênes (Lucane cerf-volant et Grand capricorne) ou de Hêtre (Rosalie des Alpes). Très présents en milieux forestiers, seuls les habitats présents en bord de cours d'eau ont été représentés graphiquement.

Périmètre du site Natura 2000 FR9301519 "Le Buëch"
 Limites communales

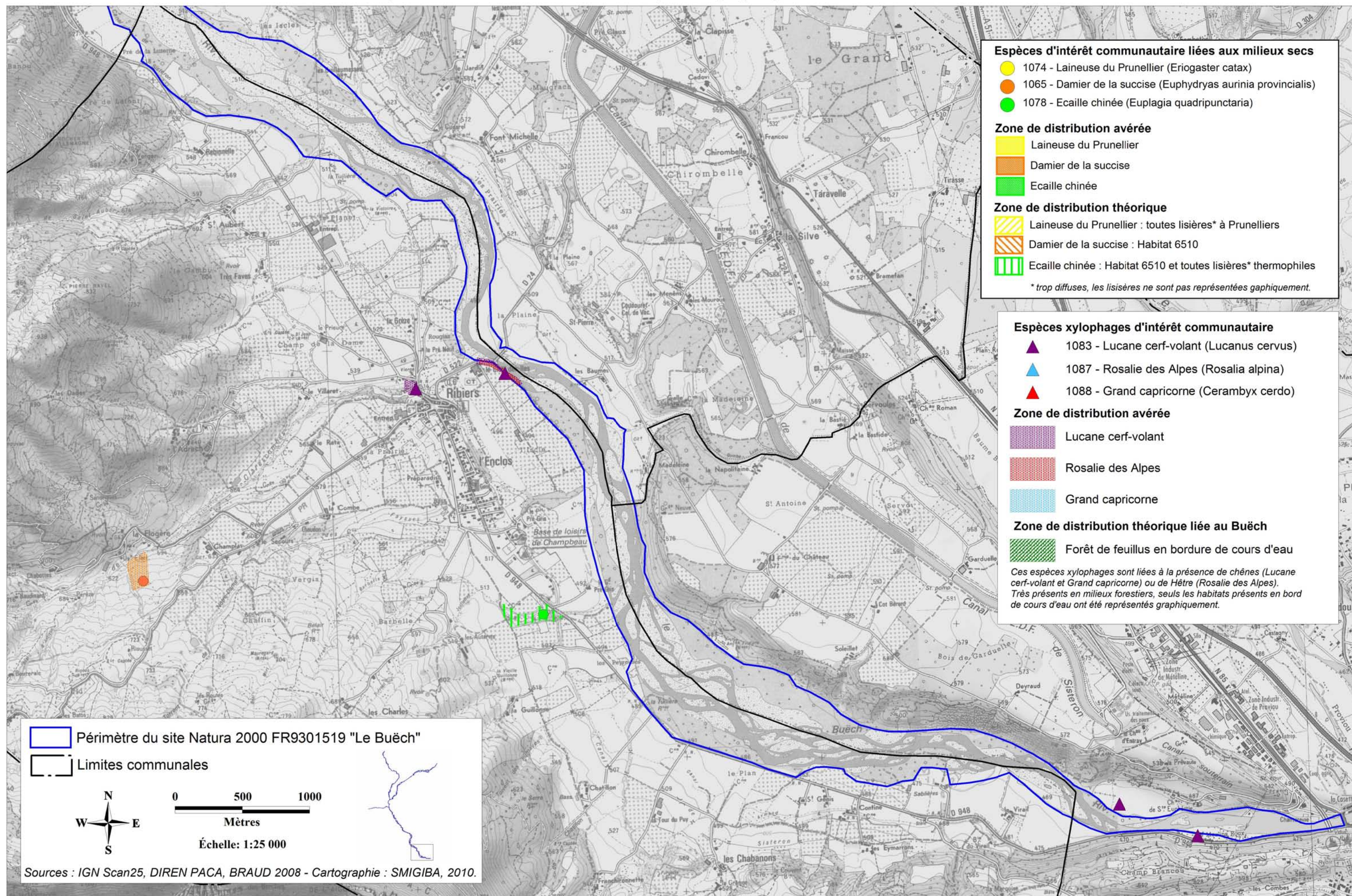
N
W E
S

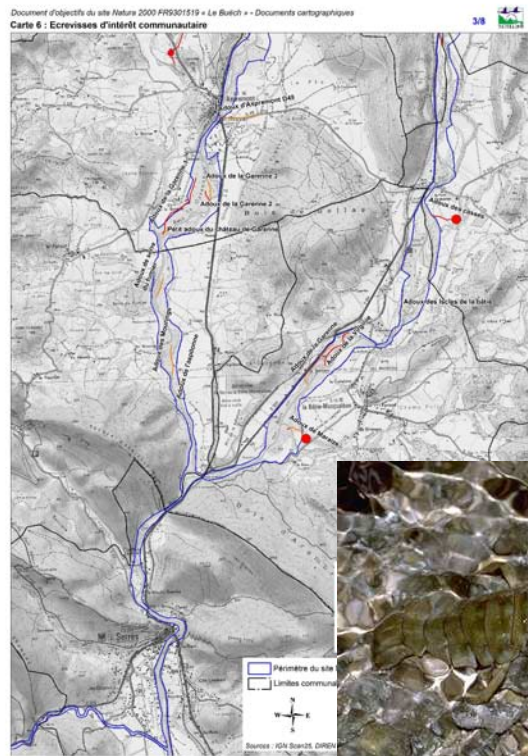
0 500 1000
Mètres

Échelle: 1:25 000

Sources : IGN Scan25, DIREN PACA, BRAUD 2008 - Cartographie : SMIGIBA, 2010.

Carte 4b : Insectes d'intérêt communautaire - Espèces liées aux milieux secs et espèces xylophages

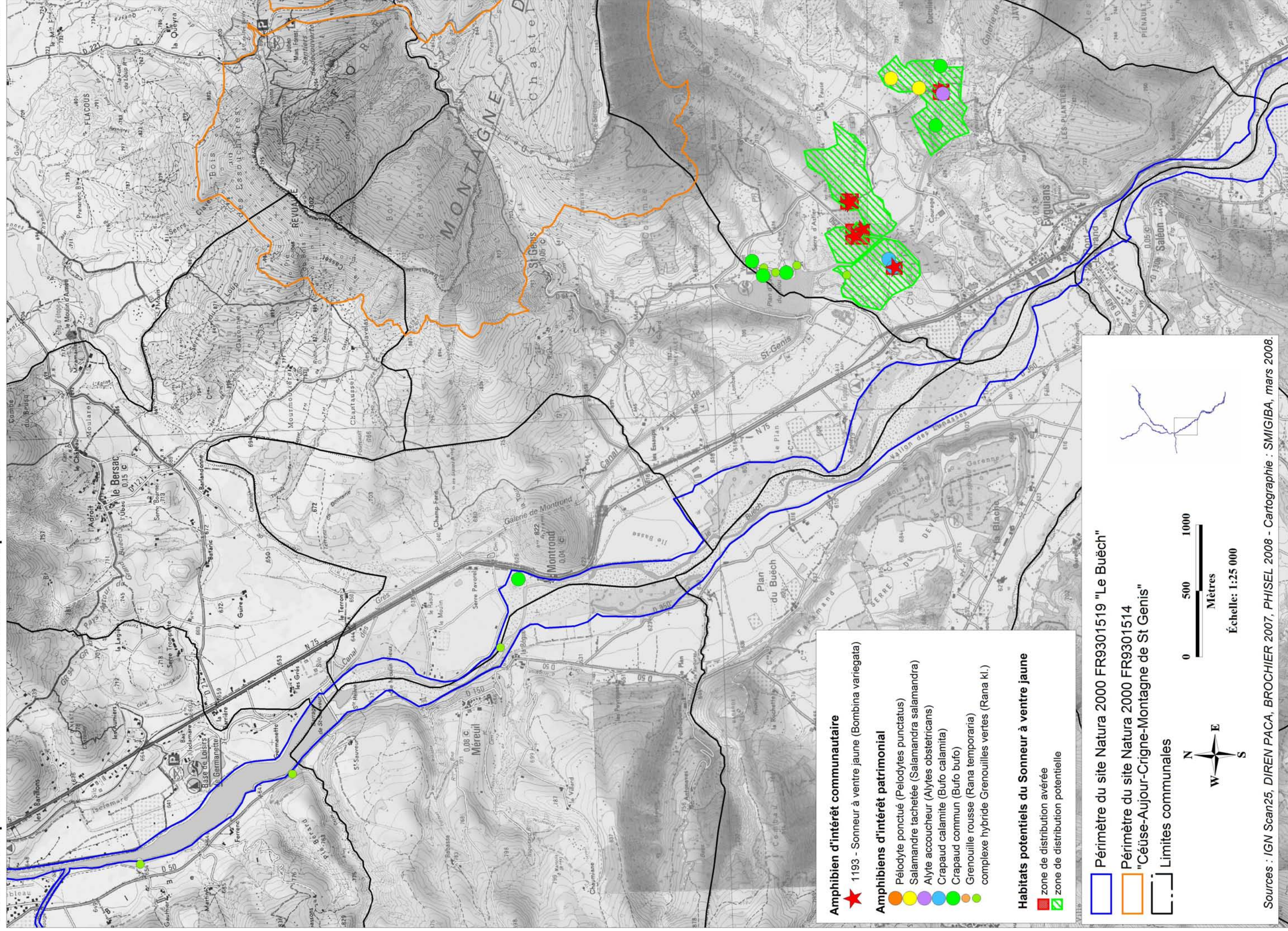




Amphibiens et Ecrevisses d'intérêt communautaire

*Le Sonneur à ventre jaune
L'Ecrevisse à pieds blancs*

Carte 5 : Amphibiens d'intérêt communautaire et patrimonial



Amphibien d'intérêt communautaire

- ★ 1193 - Sonneur à ventre jaune (*Bombina variegata*)

Amphibiens d'intérêt patrimonial

- Péloïdote ponctué (*Pelodytes punctatus*)
- Salamandre tachetée (*Salamandra salamandra*)
- Alyte accoucheur (*Alytes obstetricans*)
- Crapaud calamite (*Bufo calamita*)
- Crapaud commun (*Bufo bufo*)
- Grenouille rousse (*Rana temporaria*)
- complexe hybride Grenouilles vertes (*Rana kl.*)

Habitats potentiels du Sonneur à ventre jaune

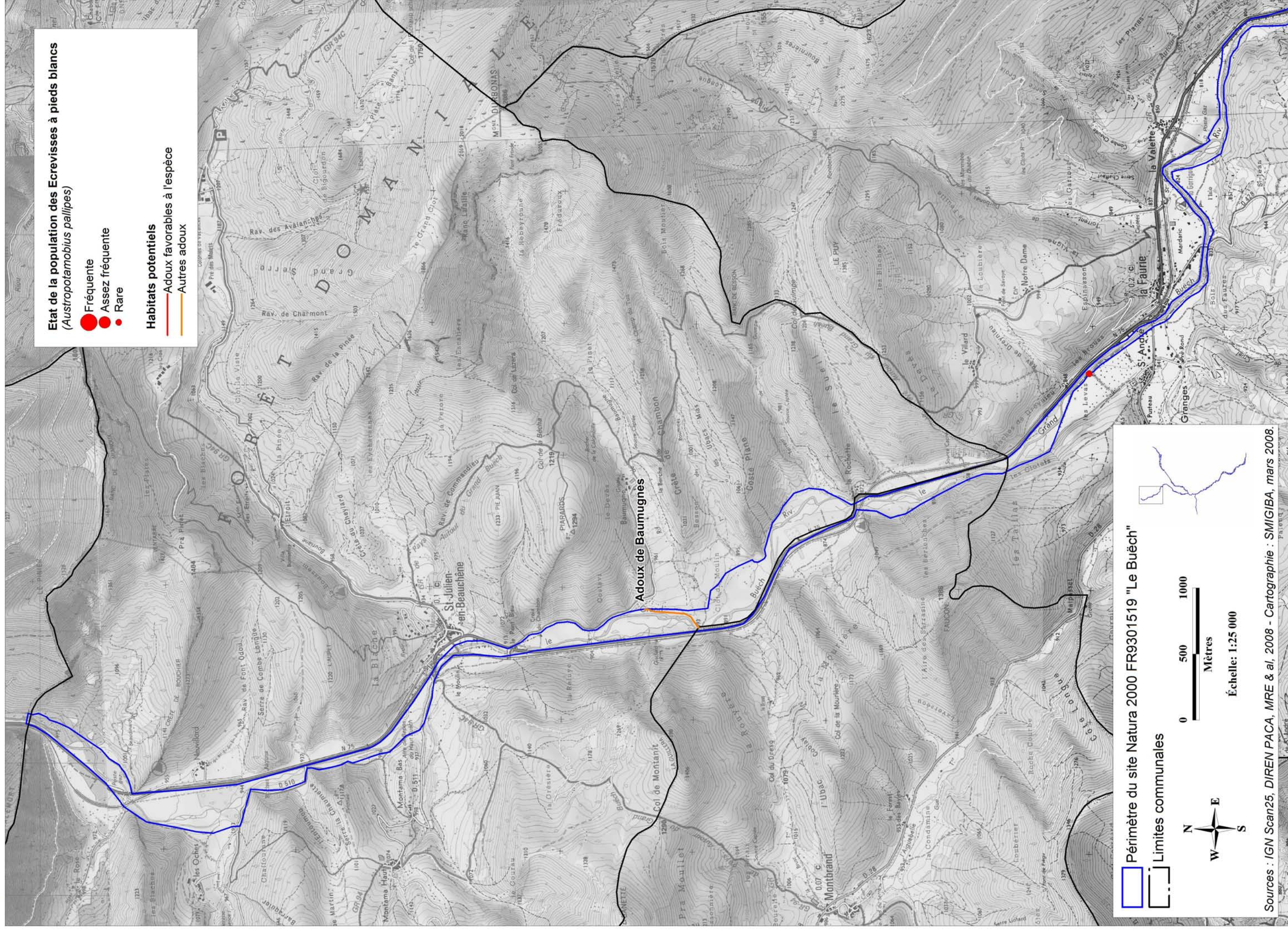
- zone de distribution avérée
- zone de distribution potentielle

- Périmètre du site Natura 2000 FR9301519 "Le Buëch"
- Périmètre du site Natura 2000 FR9301514 "Céuse-Aujourd-Crigne-Montagne de St Genis"
- Limites communales

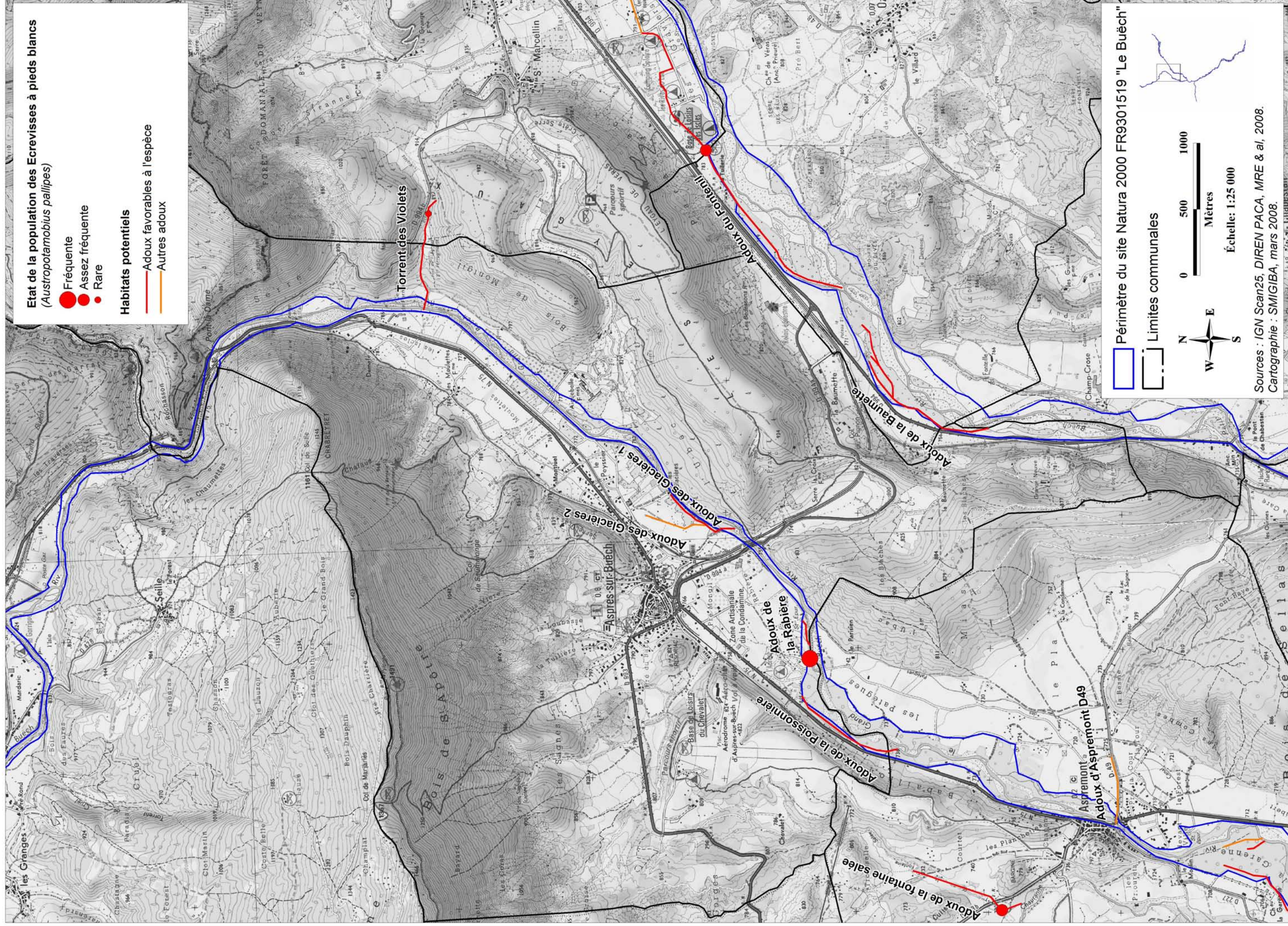
0 500 1000
Mètres
Échelle: 1:25 000

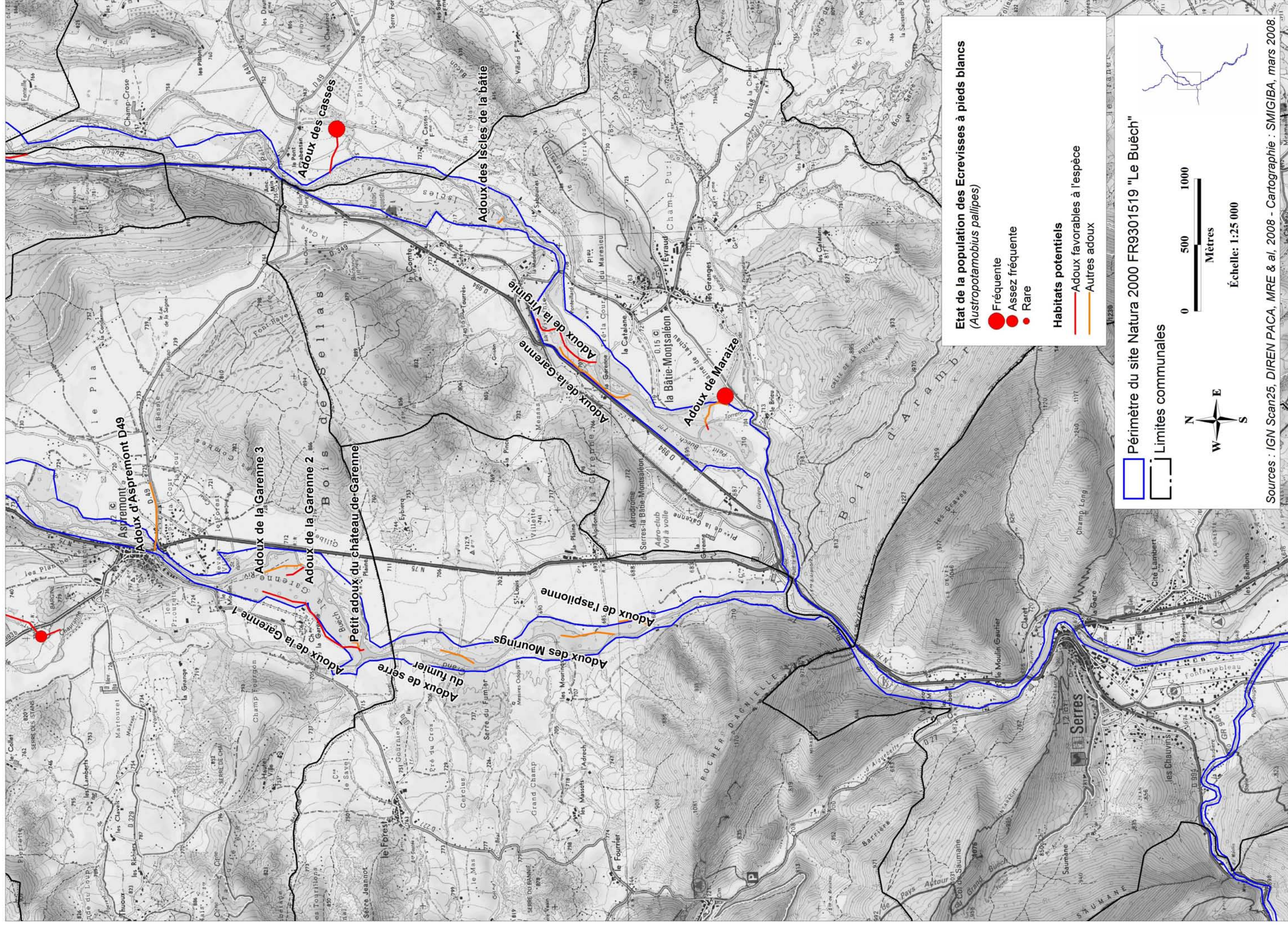
N
W E S

Sources : IGN Scan25, DIREN PACA, BROCHIER 2007, PHISEL 2008 - Cartographie : SMIGIBA, mars 2008.

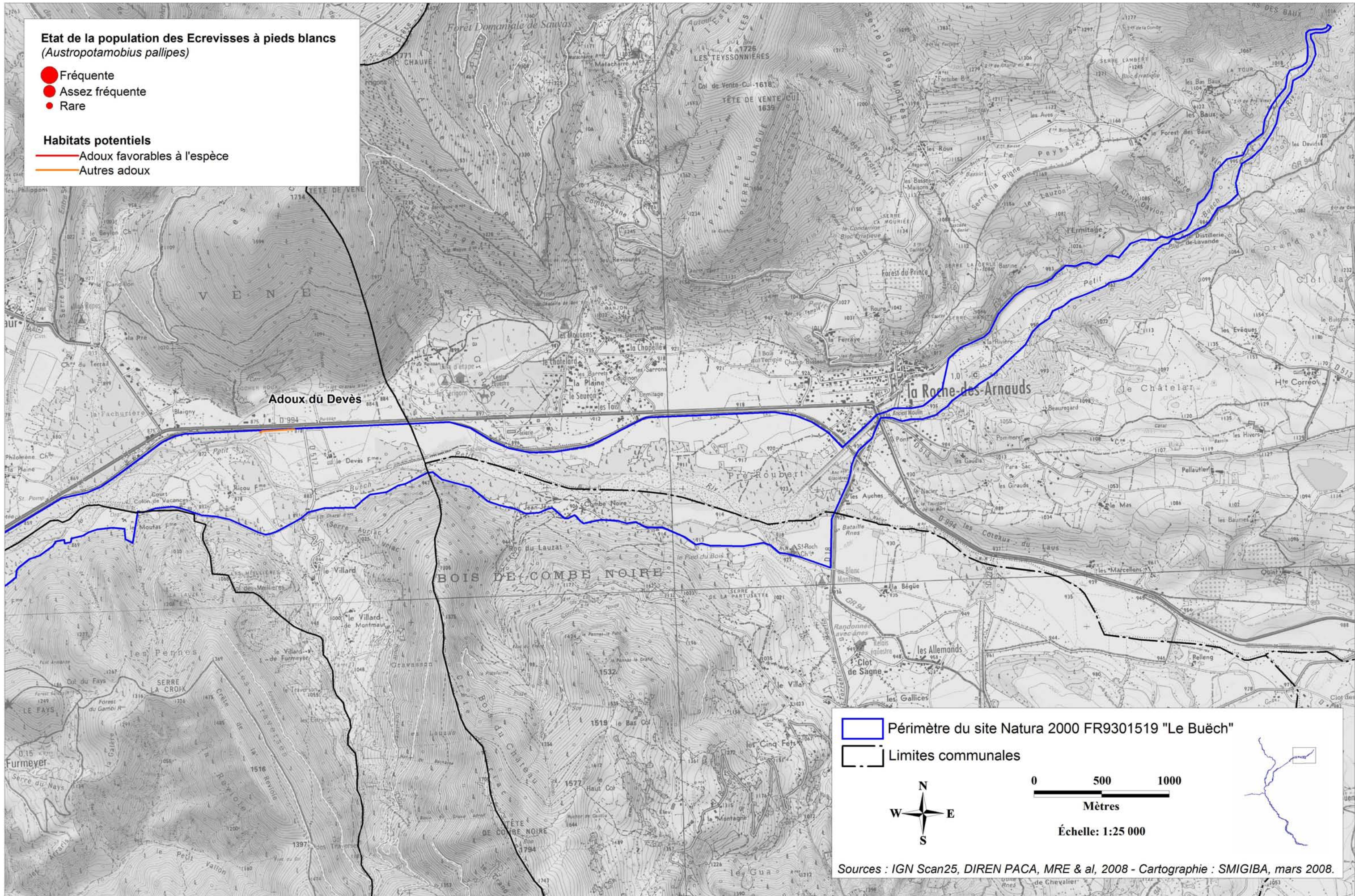


Carte 4 : Ecrevisses d'intérêt communautaire

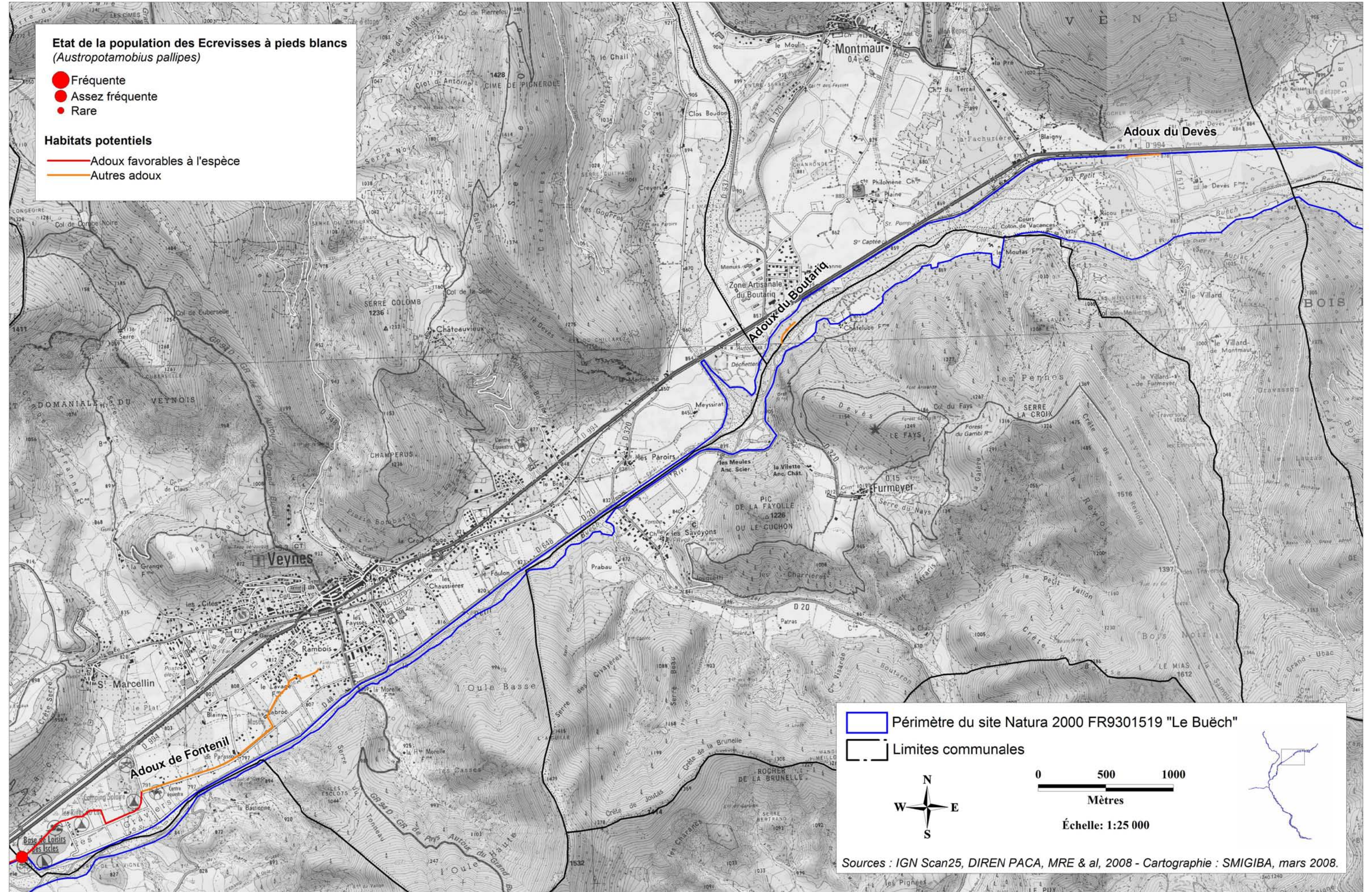




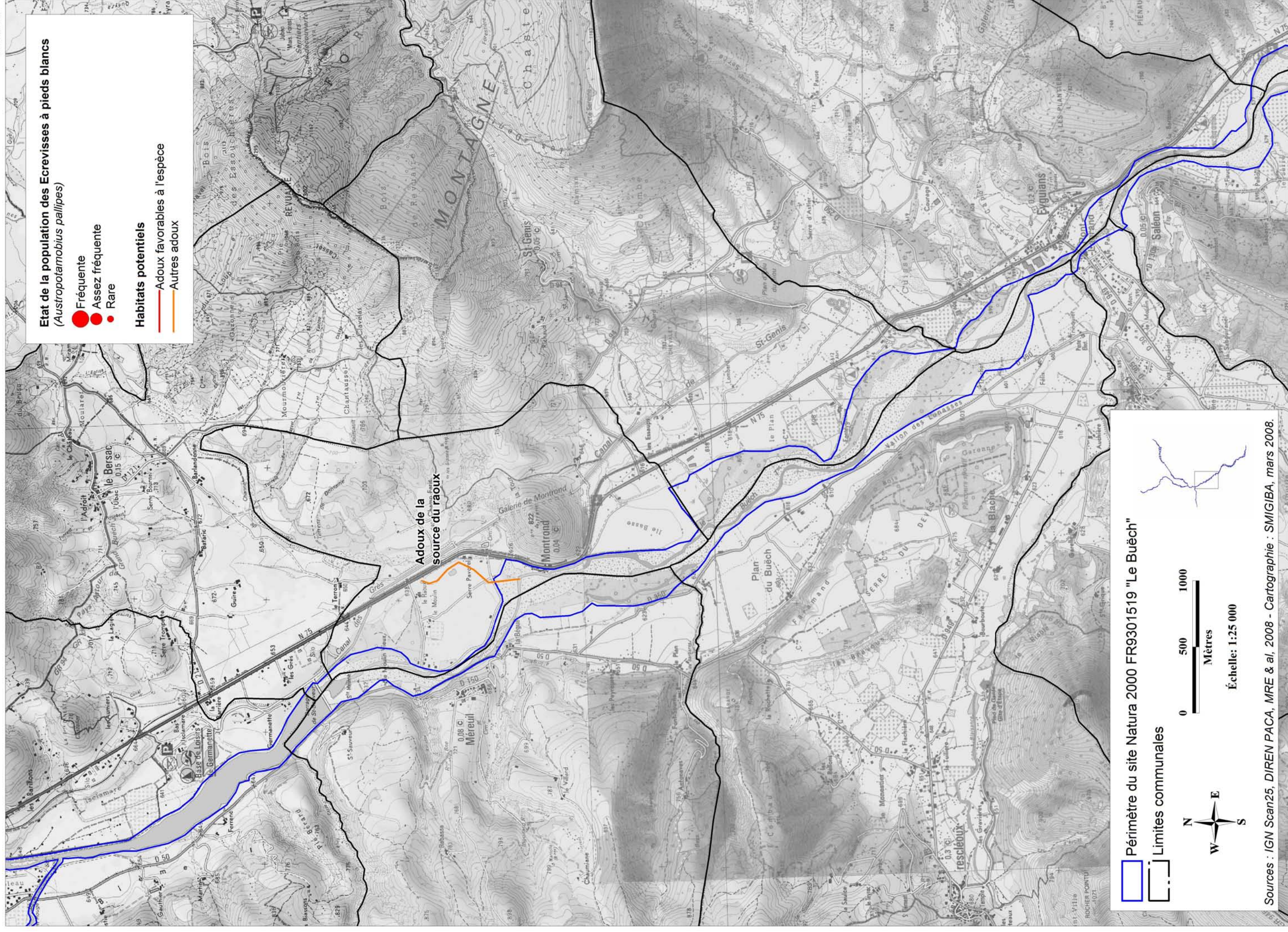
Carte 6 : Ecrevisses d'intérêt communautaire



Carte 6 : Ecrevisses d'intérêt communautaire



Carte 6 : Ecrevisses d'intérêt communautaire



Etat de la population des Ecrevisses à pieds blancs
(*Austropotamobius pallipes*)


- Fréquente
- Assez fréquente
- Rare

Habitats potentiels

- Adoux favorables à l'espèce
- Autres adoux

□ Périmètre du site Natura 2000 FR9301519 "Le Buëch"

- - - Limites communales



Échelle: 1:25 000

Sources : IGN Scan25, DIREN PACA, MRE & al, 2008 - Cartographie : SMIGIBA, mars 2008.



Etat de la population des Ecrevisses à pieds blancs
(*Austropotamobius pallipes*)


- Fréquente
- Assez fréquente
- Rare

Habitats potentiels

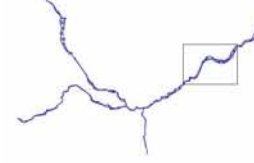
- Adoux favorables à l'espèce
- Autres adoux

□ Périmètre du site Natura 2000 FR9301519 "Le Buëch"

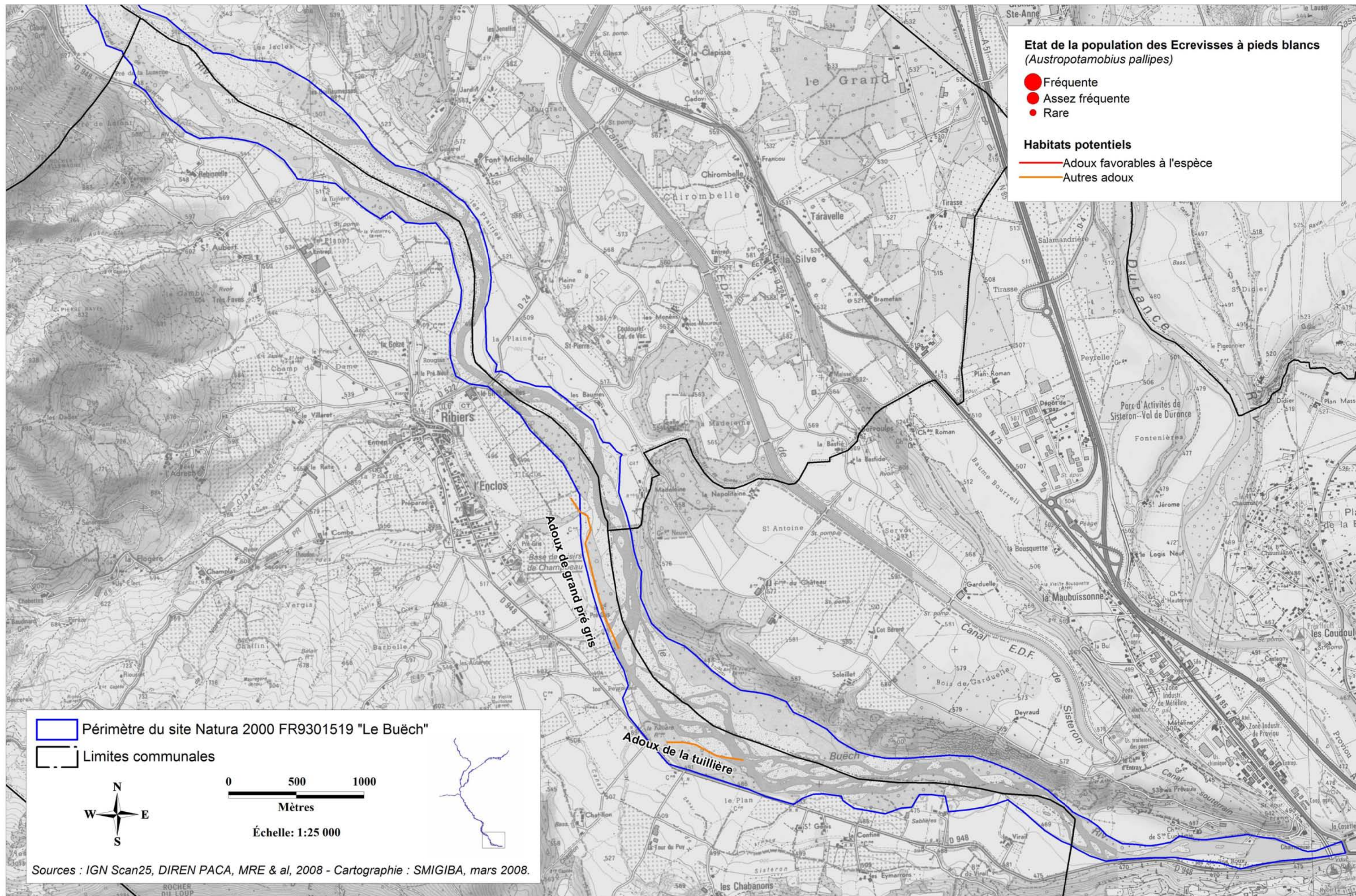
□ Limites communales



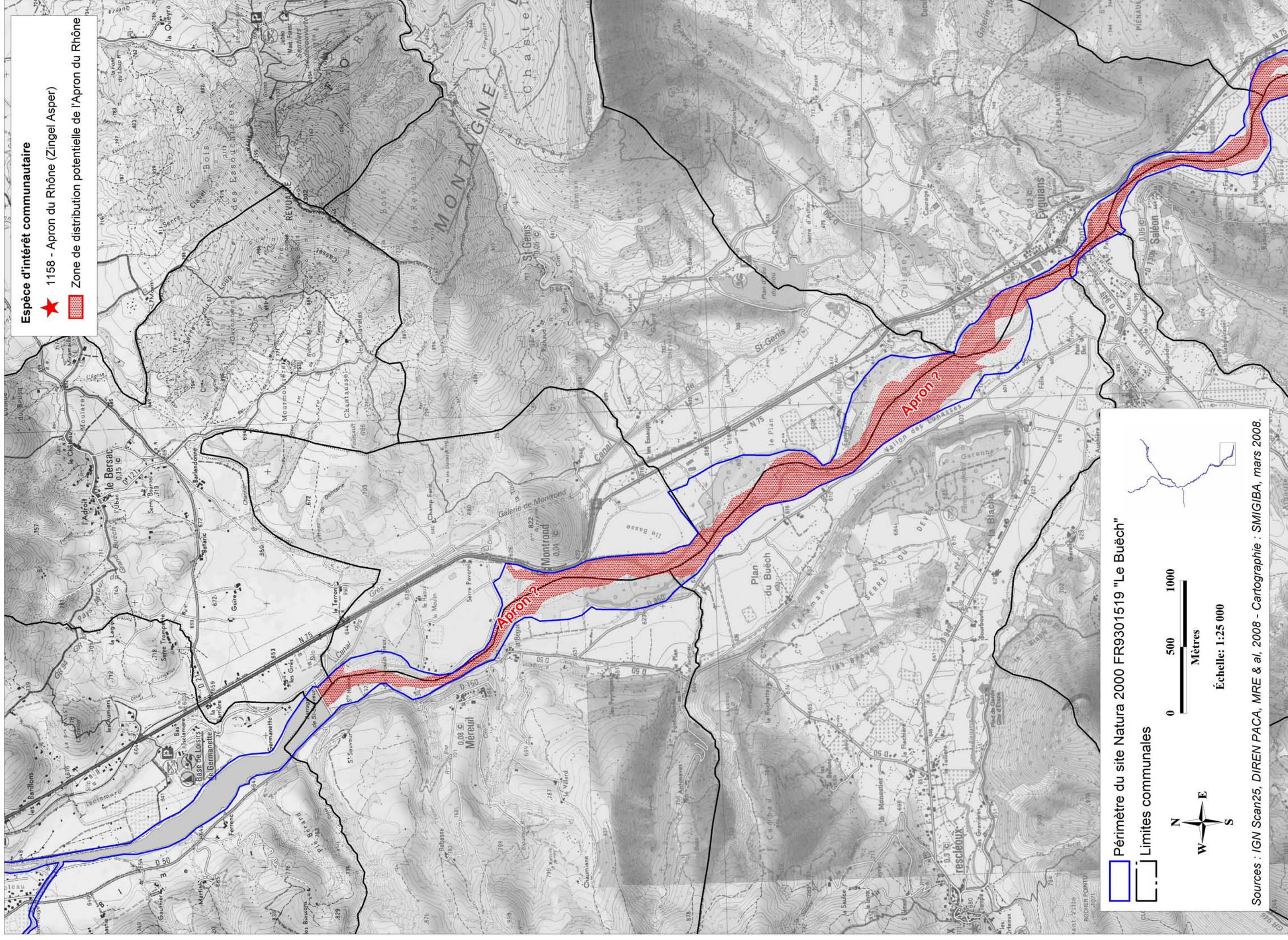
Échelle: 1:25 000

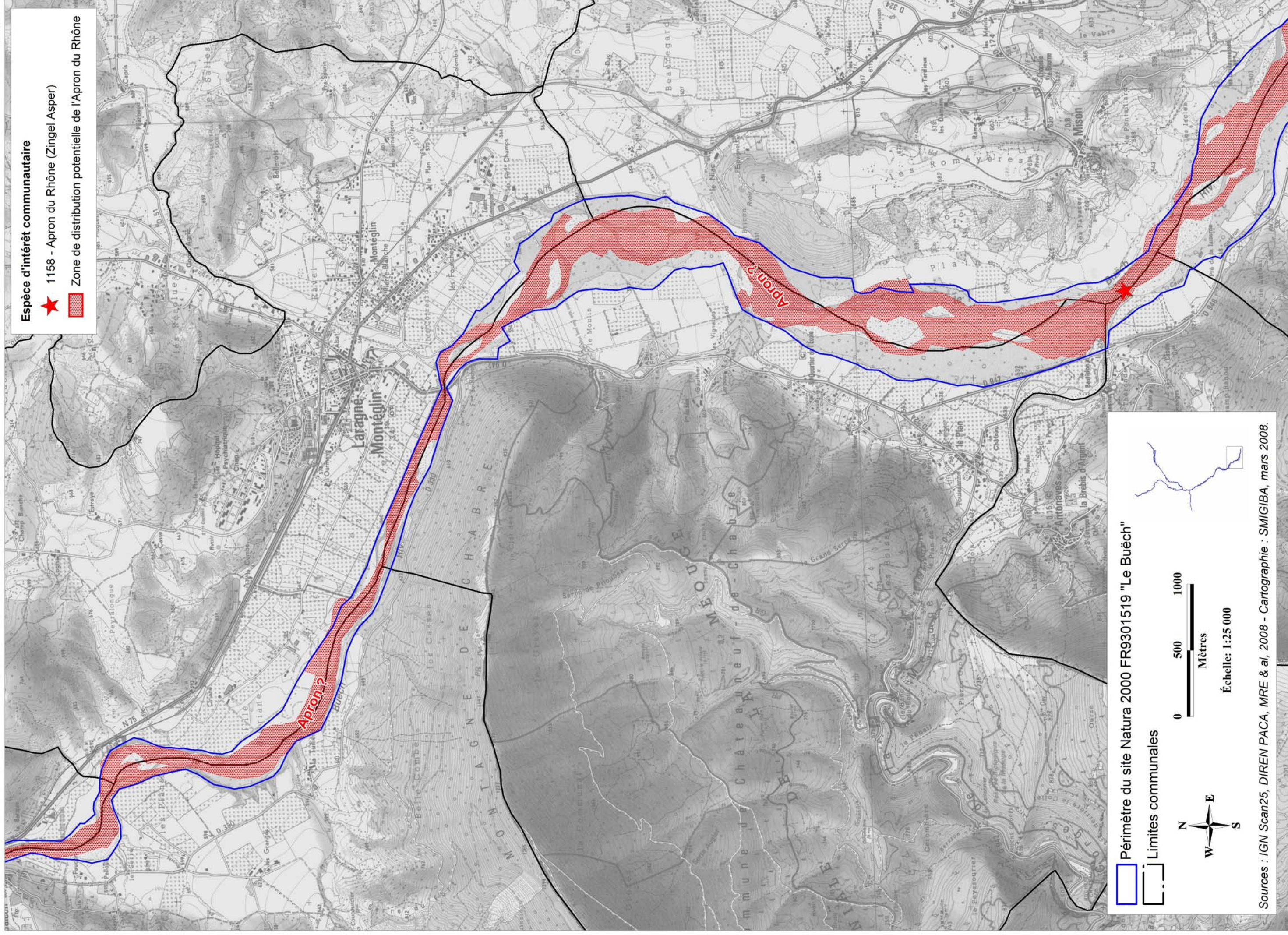


Carte 6 : Ecrevisses d'intérêt communautaire



Carte 7a : Poissons d'intérêt communautaire : L'Apron du Rhône





Espèce d'intérêt communautaire



1158 - Apron du Rhône (Zingel Asper)



Zone de distribution potentielle de l'Apron du Rhône

Périmètre du site Natura 2000 FR9301519 "Le Buëch"

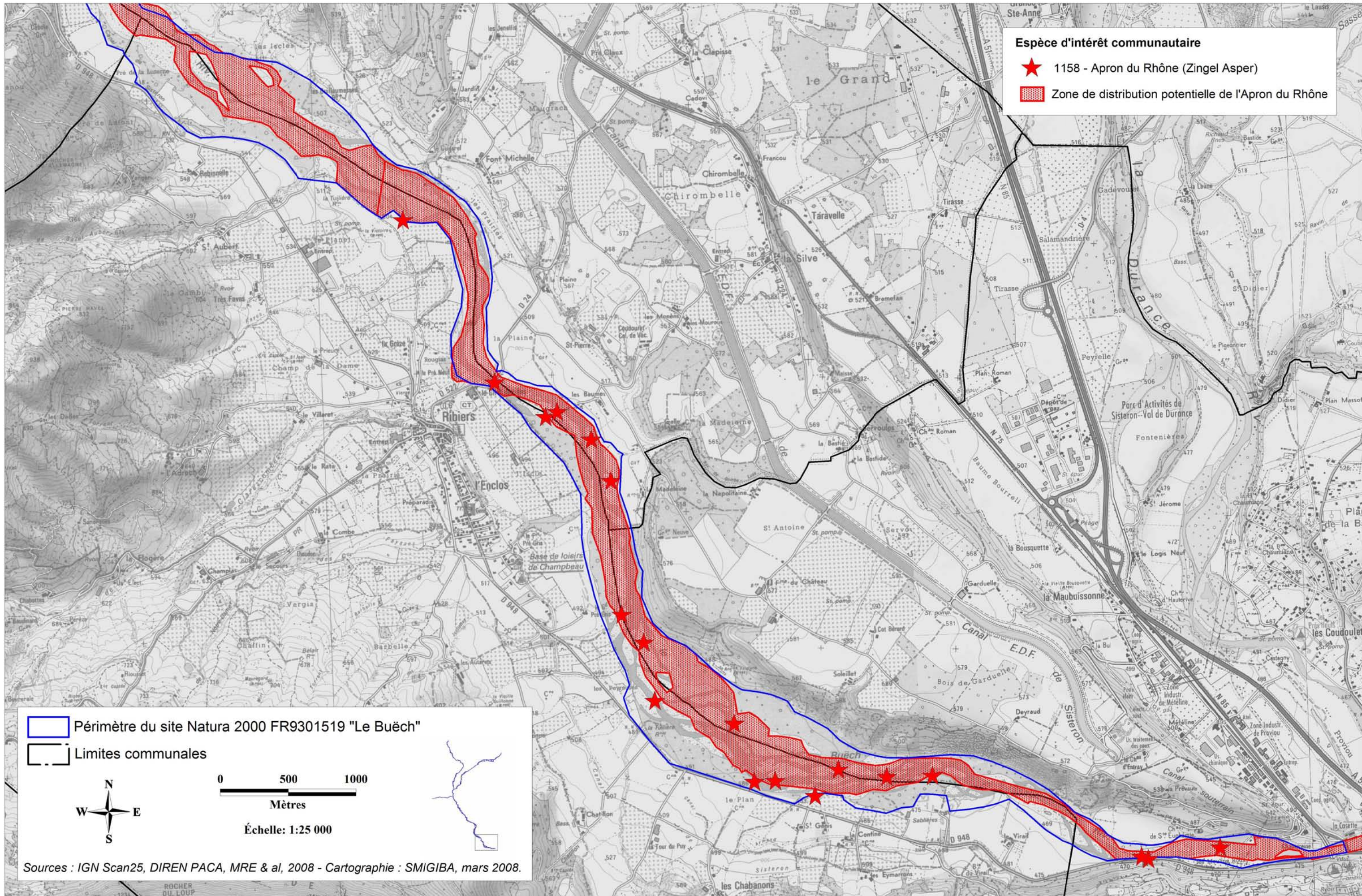
Limites communales

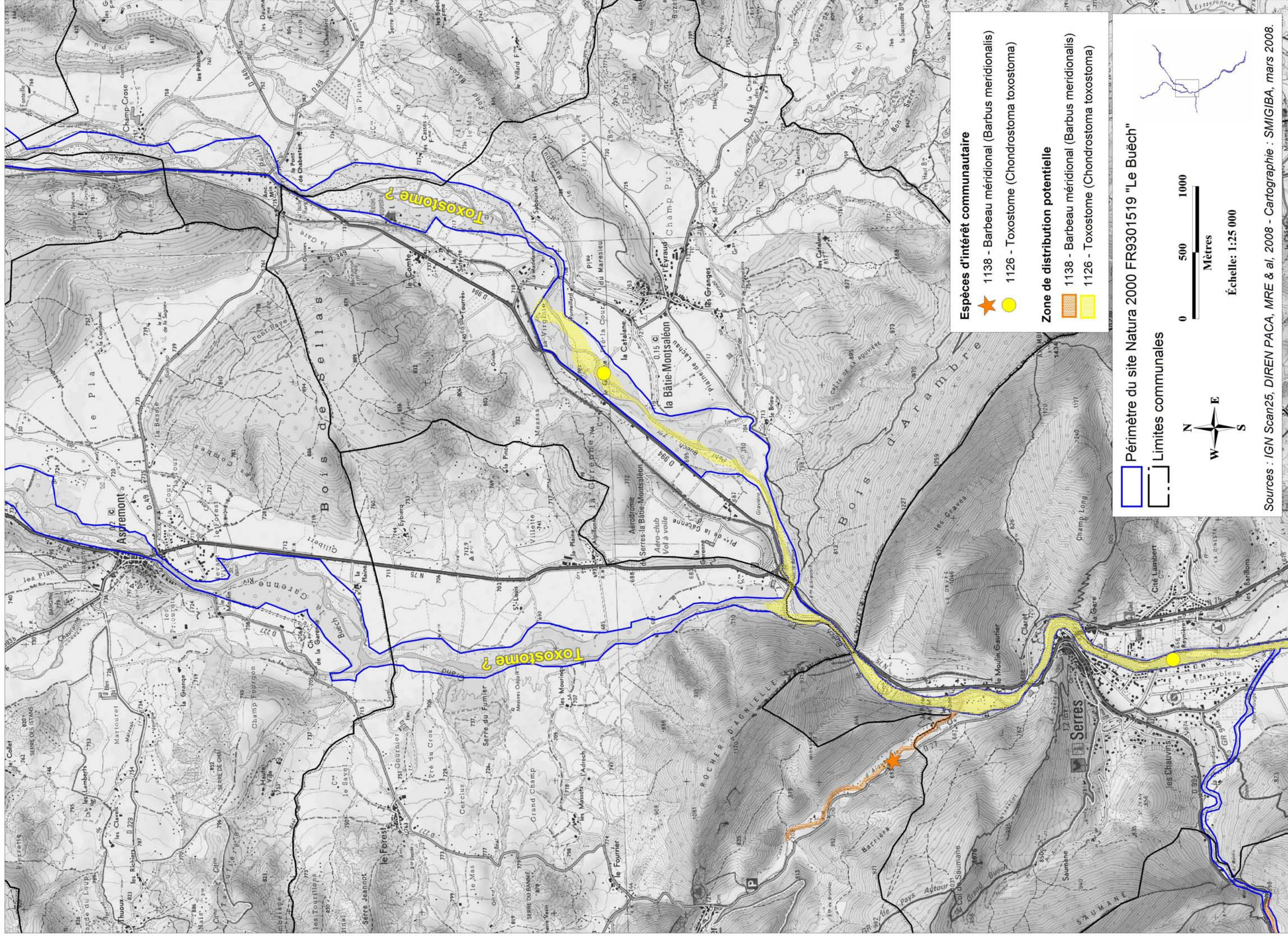


0 500 1000
Mètres

Échelle: 1:25 000

Carte 7a : Poissons d'intérêt communautaire : L'Apron du Rhône





Espèces d'intérêt communautaire

- ★ 1138 - Barbeau méridional (*Barbus meridionalis*)
- 1126 - Toxostome (*Chondrostoma toxostoma*)

Zone de distribution potentielle

- 1138 - Barbeau méridional (*Barbus meridionalis*)
- 1126 - Toxostome (*Chondrostoma toxostoma*)

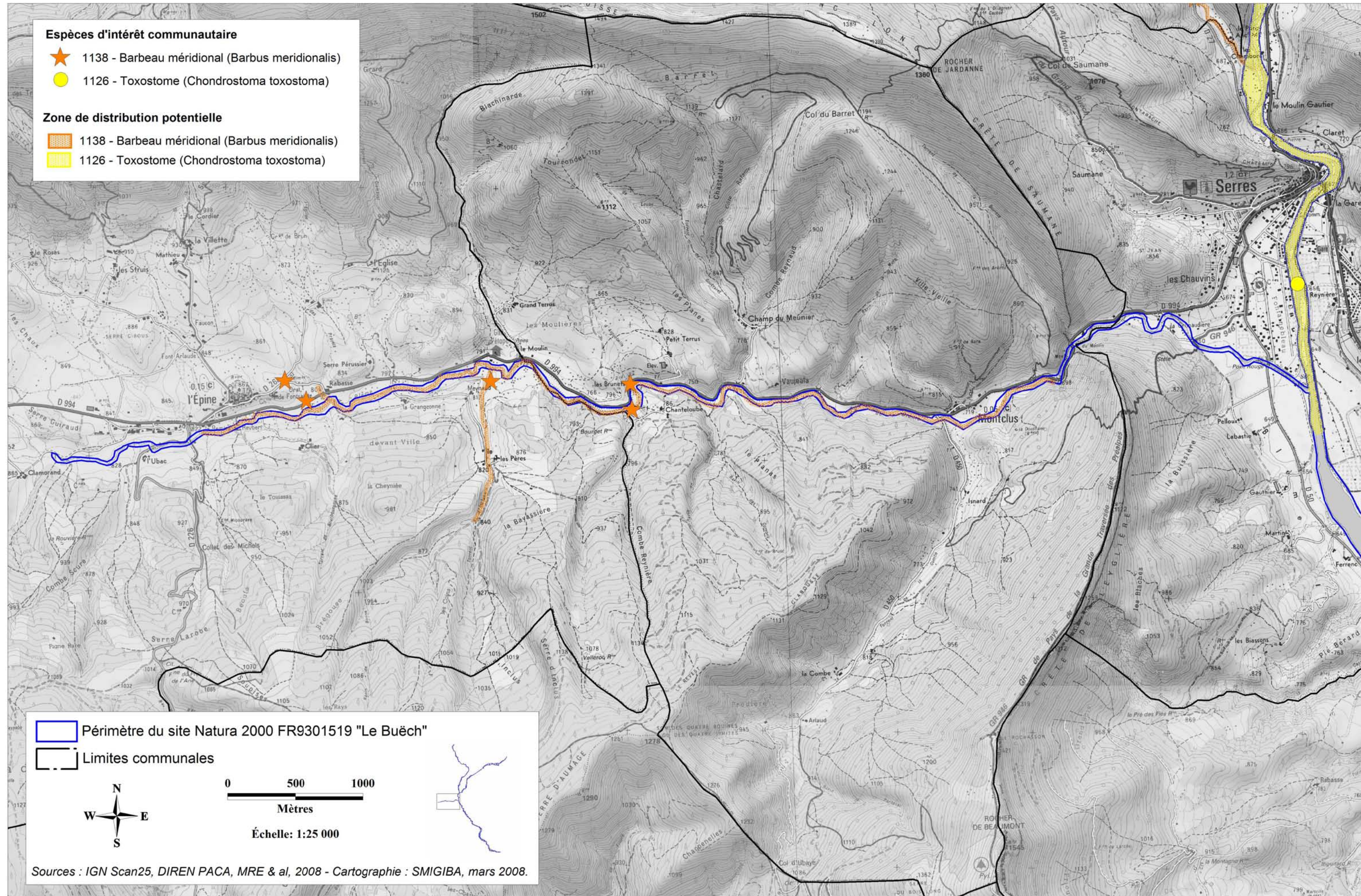
□ Périmètre du site Natura 2000 FR9301519 "Le Buëch"

⋯ Limites communales

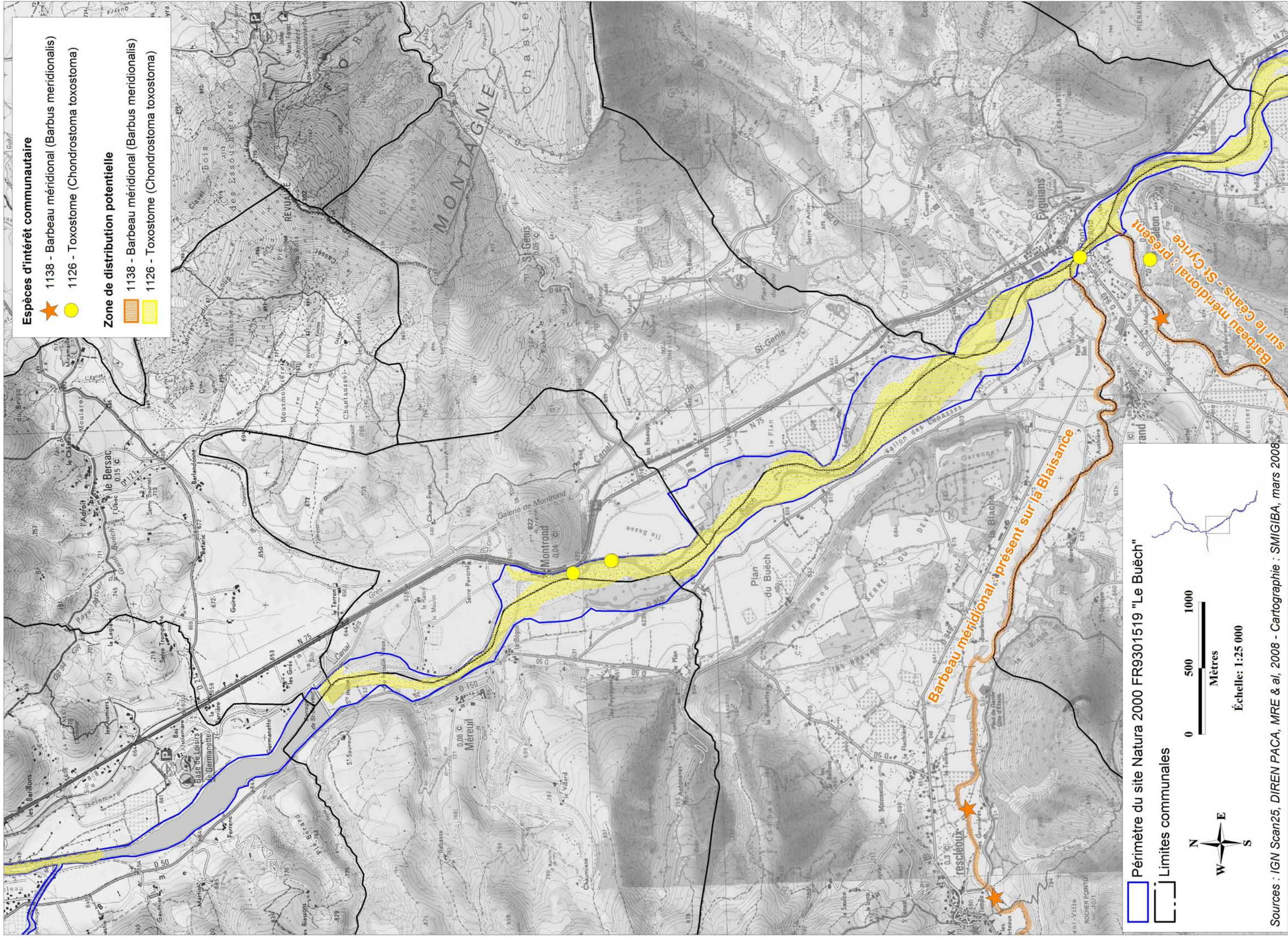


Échelle: 1:25 000

Carte 7b : Poissons d'intérêt communautaire : Le Barbeau méridional et le Toxostome




Carte 7b : Poissons d'intérêt communautaire : Le Barbeau méridional et le Toxostome



- Espèces d'intérêt communautaire**
- ★ 1138 - Barbeau méridional (*Barbus meridionalis*)
 - 1126 - Toxostome (*Chondrostoma toxostoma*)
- Zone de distribution potentielle**
- ▨ 1138 - Barbeau méridional (*Barbus meridionalis*)
 - ▨ 1126 - Toxostome (*Chondrostoma toxostoma*)

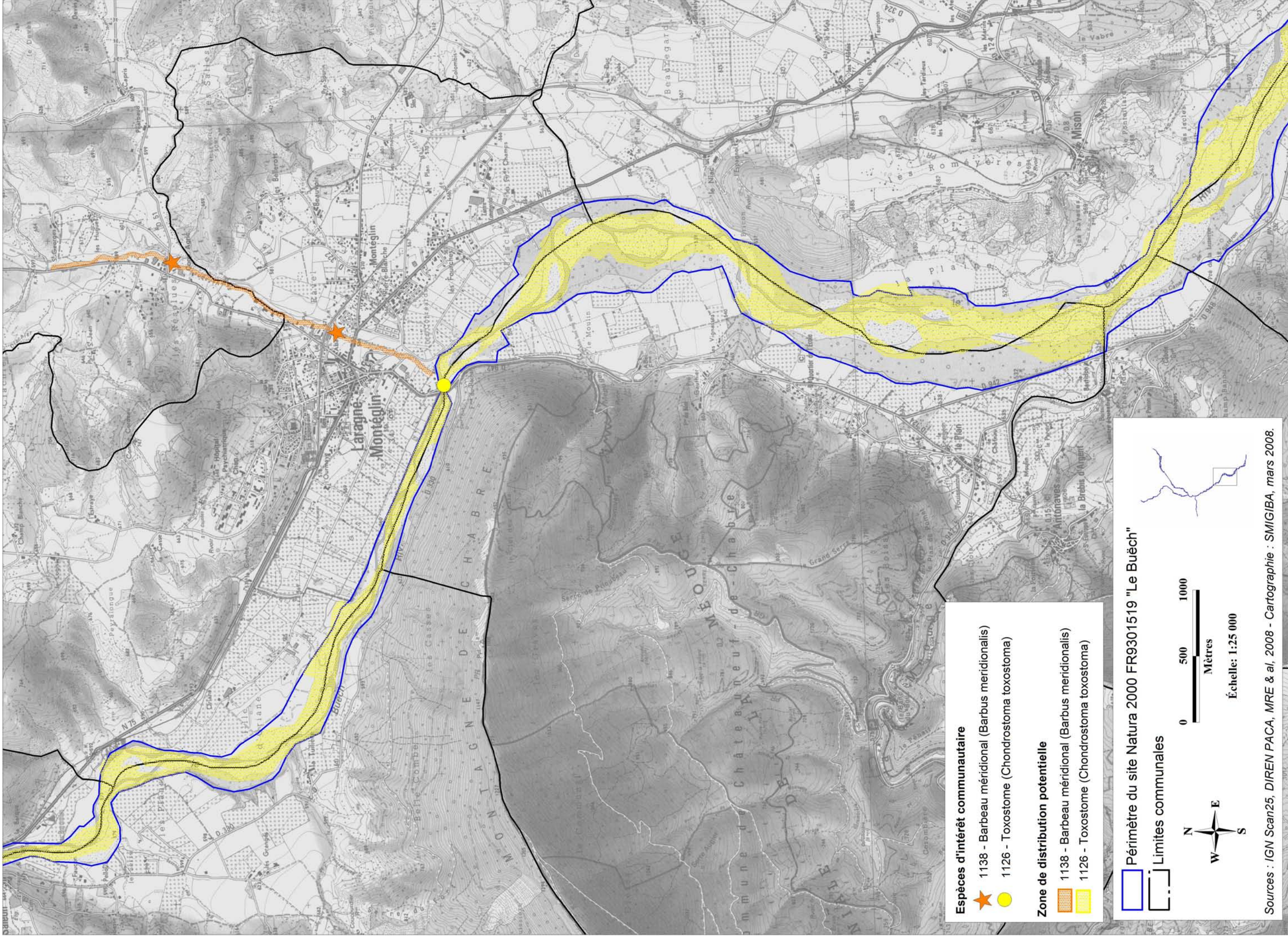
▭ Périmètre du site Natura 2000 FR9301519 "Le Buëch"

▭ Limites communales



Sources : IGN Scan25, DIREN PACA, MRE & al, 2008 - Cartographie : SMIGIBA, mars 2008

Carte 7b : Poissons d'intérêt communautaire : Le Barbeau méridional et le Toxostome



Espèces d'intérêt communautaire

- ★ 1138 - Barbeau méridional (*Barbus meridionalis*)
- 1126 - Toxostome (*Chondrostoma toxostoma*)

Zone de distribution potentielle

- 1138 - Barbeau méridional (*Barbus meridionalis*)
- 1126 - Toxostome (*Chondrostoma toxostoma*)

□ Périmètre du site Natura 2000 FR9301519 "Le Buëch"

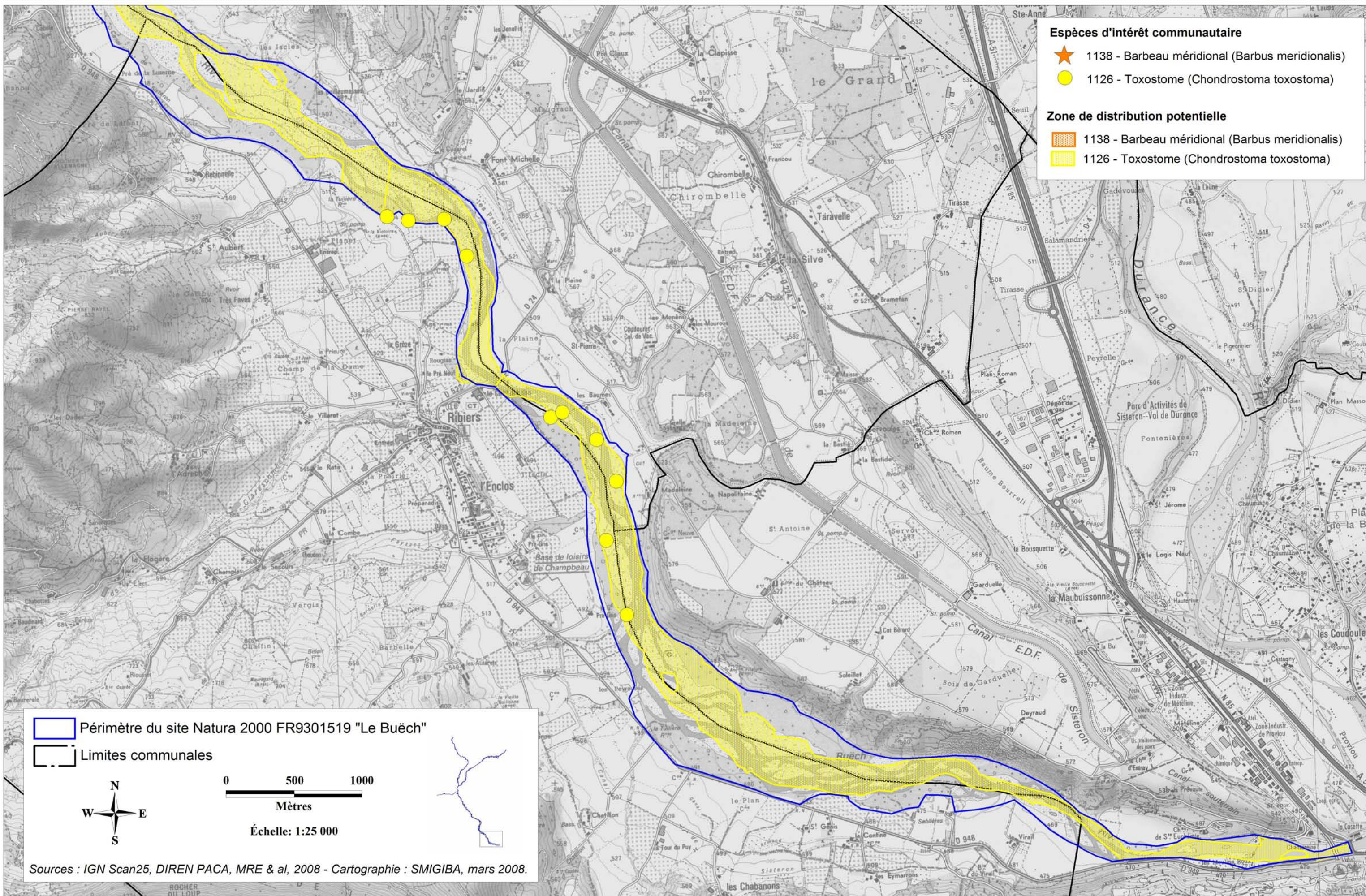
□ Limites communales

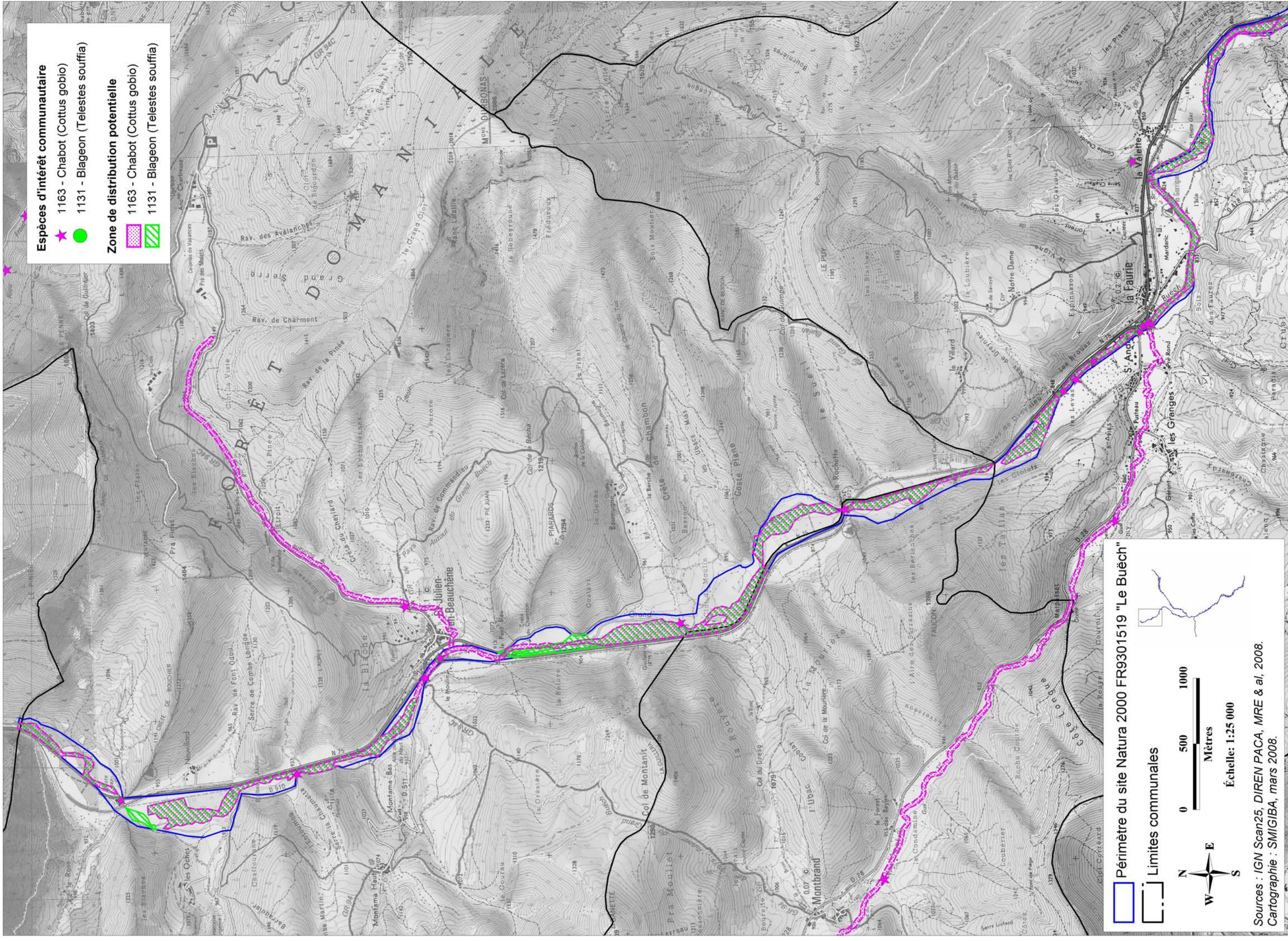


Échelle: 1:25 000

Sources : IGN Scan25, DIREN PACA, MRE & al, 2008 - Cartographie : SMIGIBA, mars 2008.

Carte 7b : Poissons d'intérêt communautaire : Le Barbeau méridional et le Toxostome





Espèces d'intérêt communautaire

- ★ 1163 - Chabot (*Cottus gobio*)
- 1131 - Blageon (*Telestes souffia*)

Zone de distribution potentielle

- ▨ 1163 - Chabot (*Cottus gobio*)
- ▨ 1131 - Blageon (*Telestes souffia*)

□ Périmètre du site Natura 2000 FR9301519 "Le Buëch"

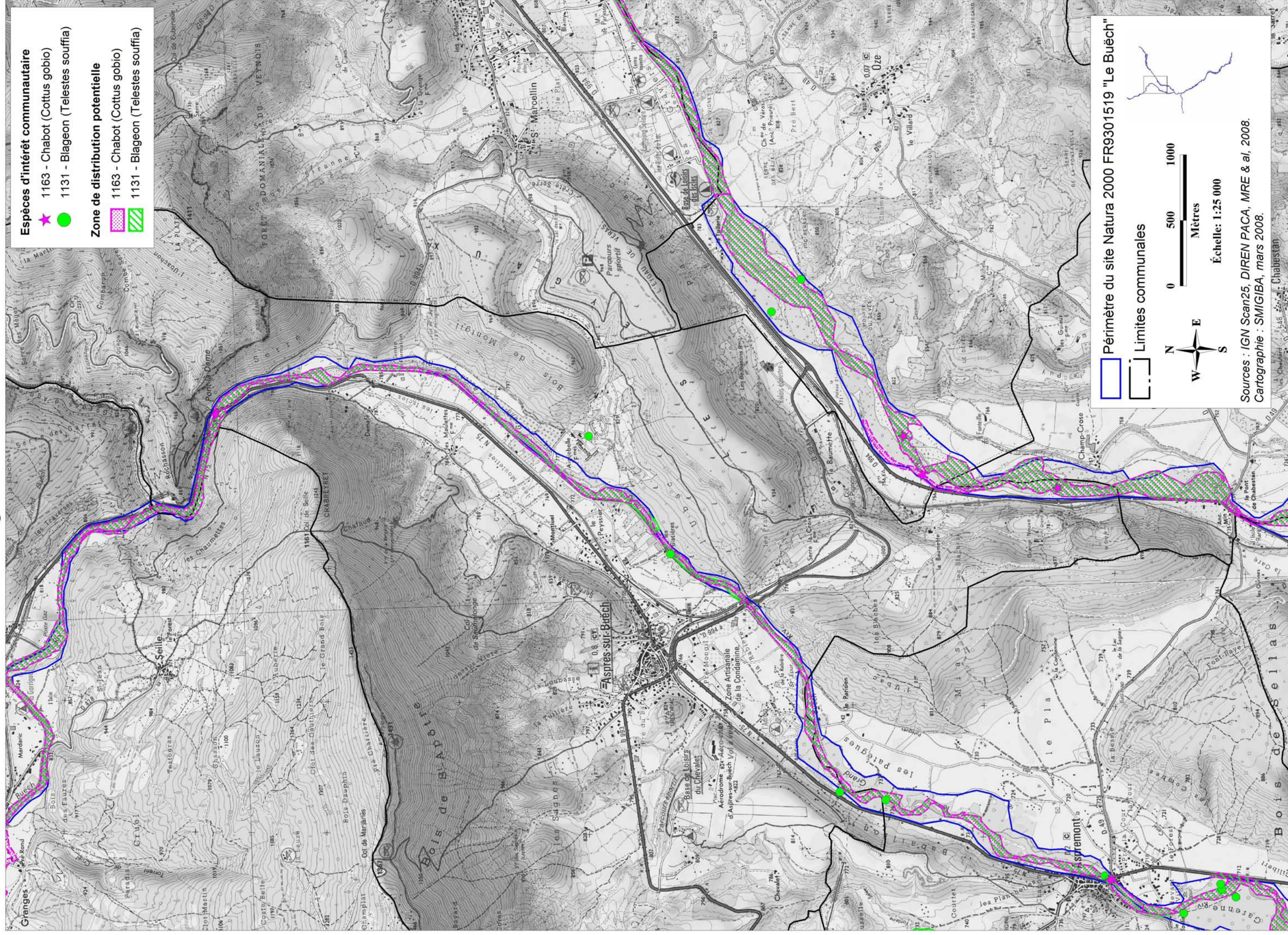
- - - Limites communales

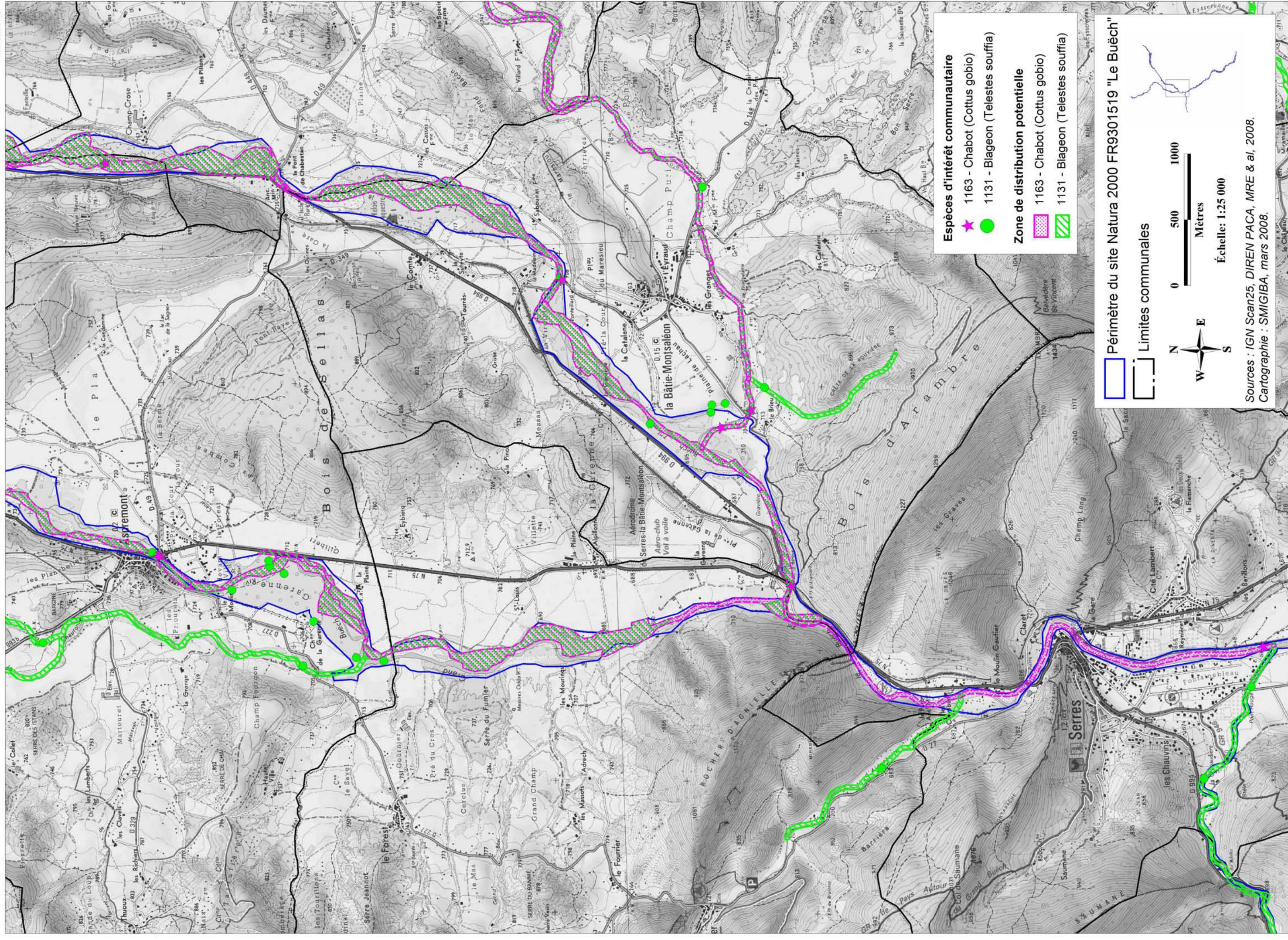
0 500 1000
Mètres

Échelle: 1:25 000

W N E S

Sources : IGN Scan25, DIREN PACA, MRE & al, 2008.
 Cartographie : SMIGIBA, mars 2008.





Espèces d'intérêt communautaire

- ★ 1163 - Chabot (*Cottus gobio*)
- 1131 - Blageon (*Telestes souffia*)

Zone de distribution potentielle

- 1163 - Chabot (*Cottus gobio*)
- 1131 - Blageon (*Telestes souffia*)

□ Périmètre du site Natura 2000 FR9301519 "Le Buëch"

⋯ Limites communales

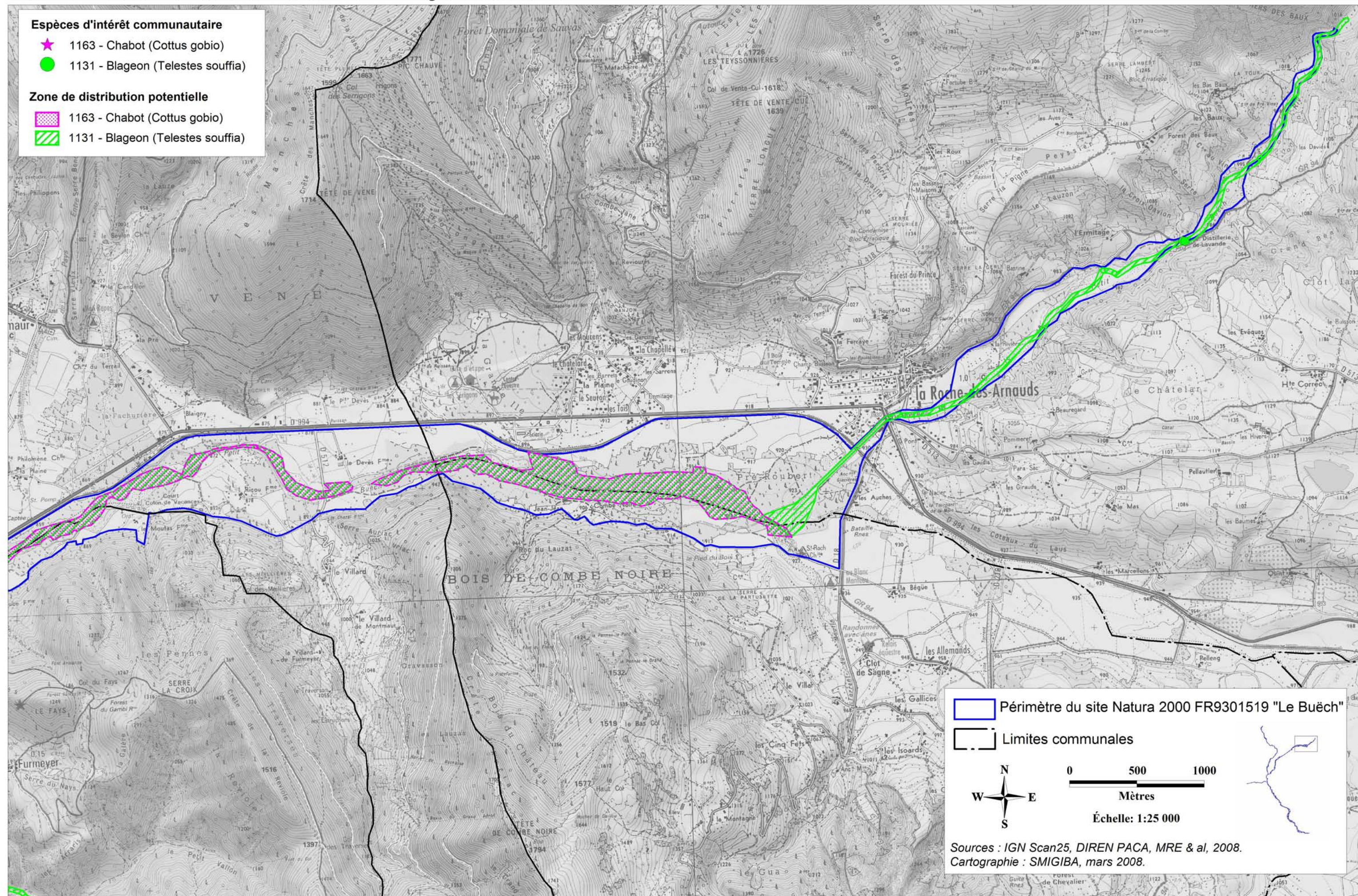
N
 W — E
 S

0 500 1000
 Mètres

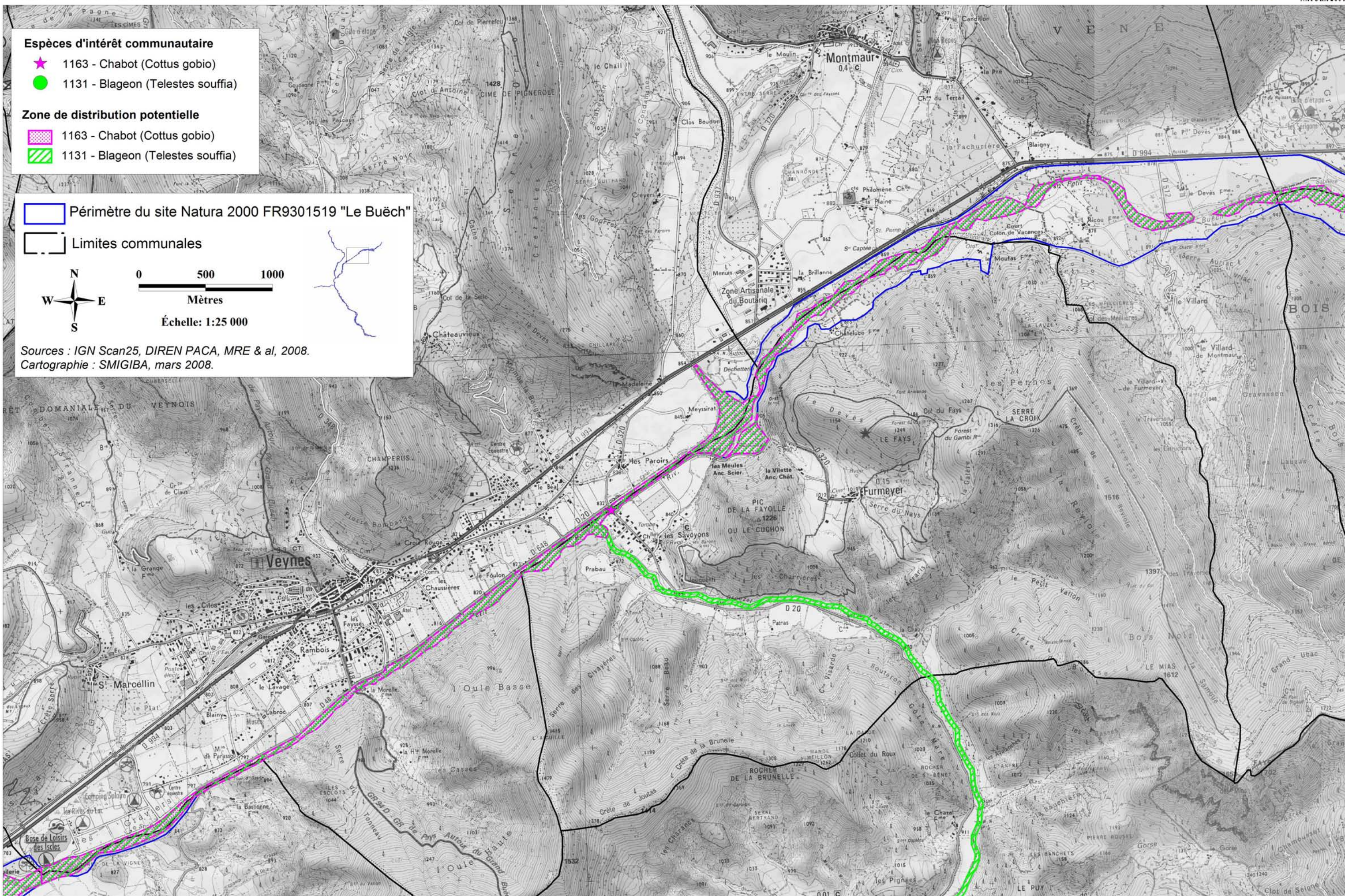
Échelle: 1:25 000

Sources : IGN Scan25, DIREN PACA, MRE & al, 2008.
 Cartographie : SMIGIBA, mars 2008.

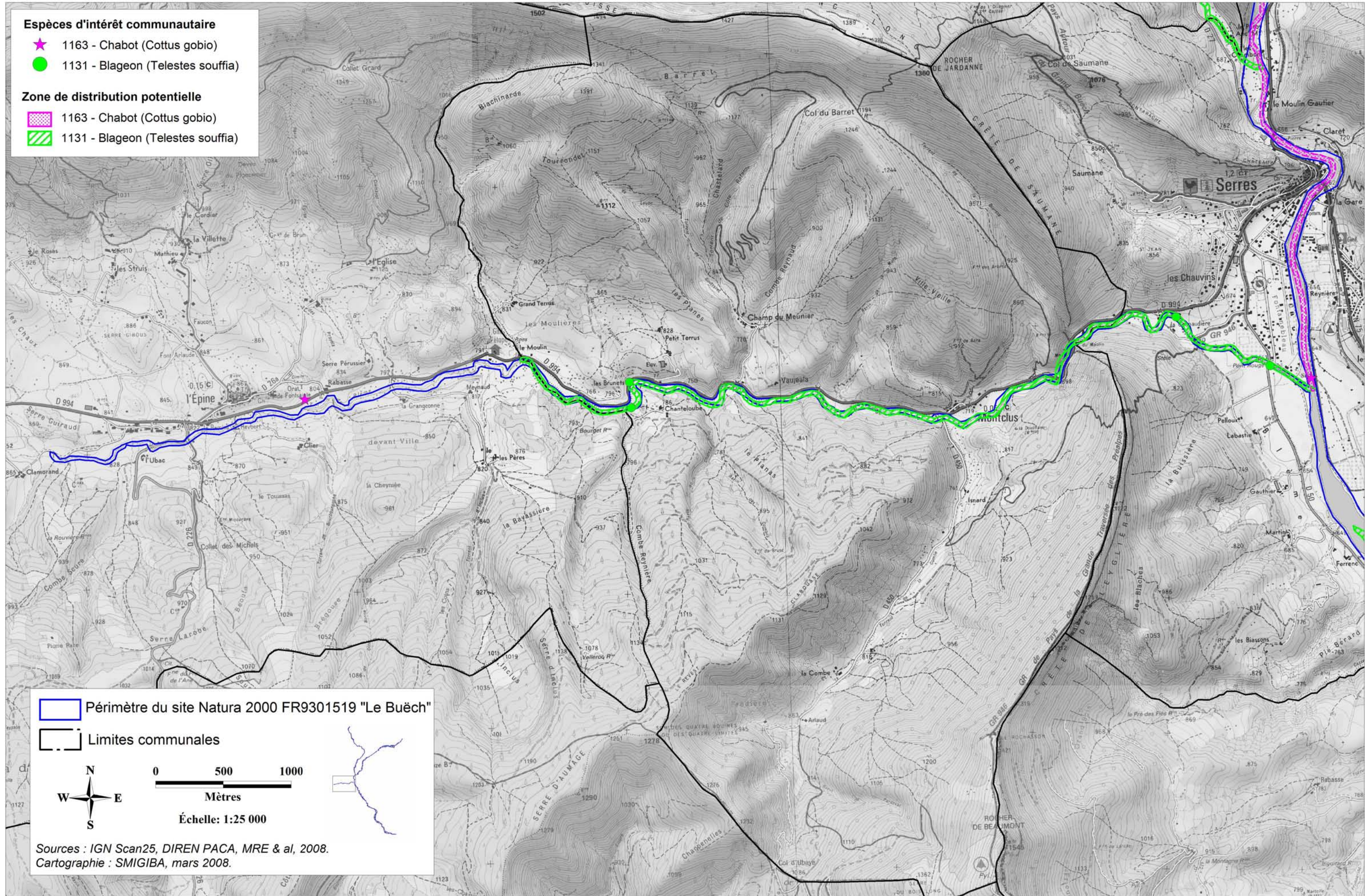
Carte 7c : Poissons d'intérêt communautaire : Le Blageon et le Chabot



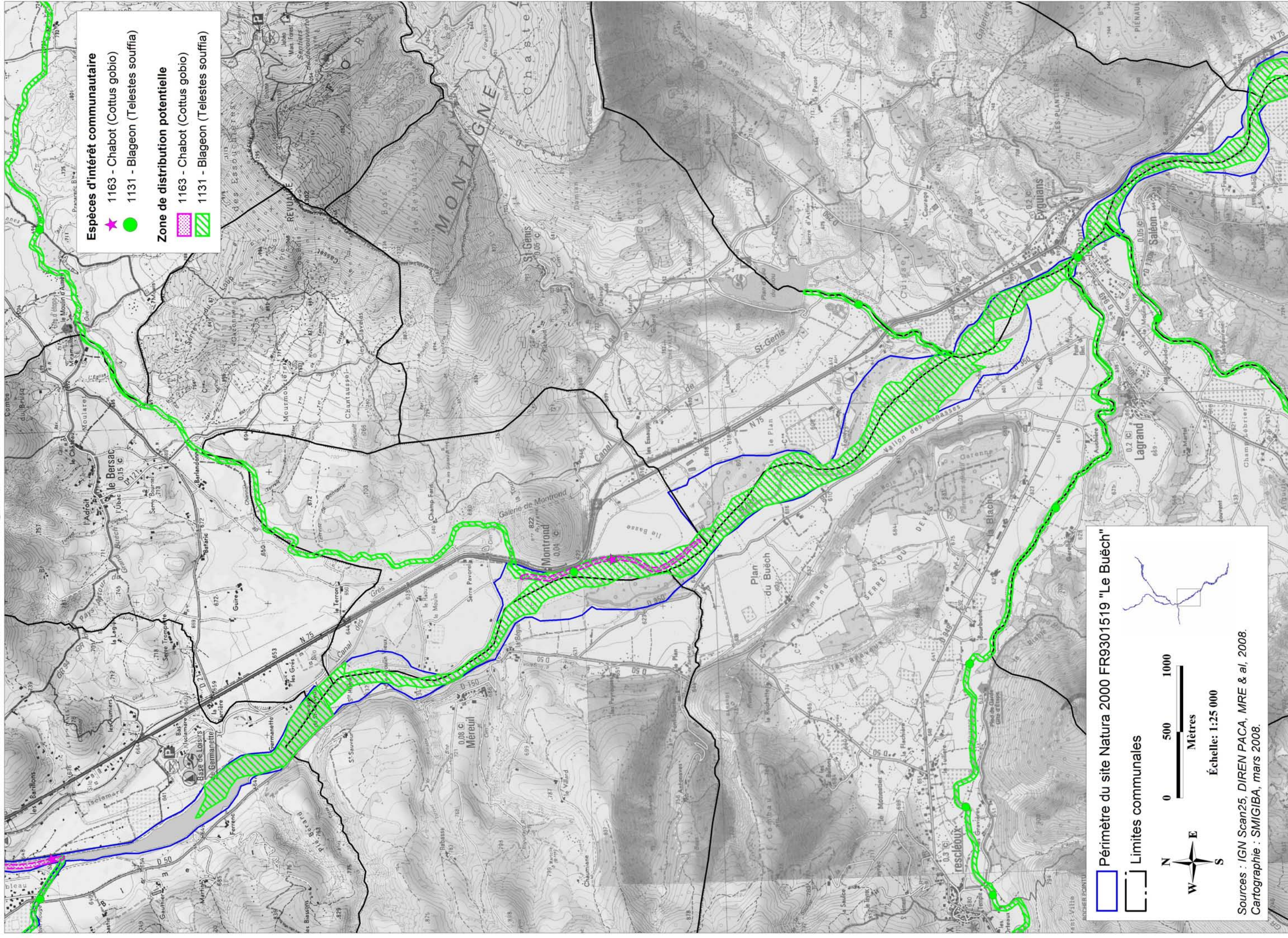
Carte 7c : Poissons d'intérêt communautaire : Le Blageon et le Chabot



Carte 7c : Poissons d'intérêt communautaire : Le Blageon et le Chabot



Carte 7c : Poissons d'intérêt communautaire : Le Blageon et le Chabot

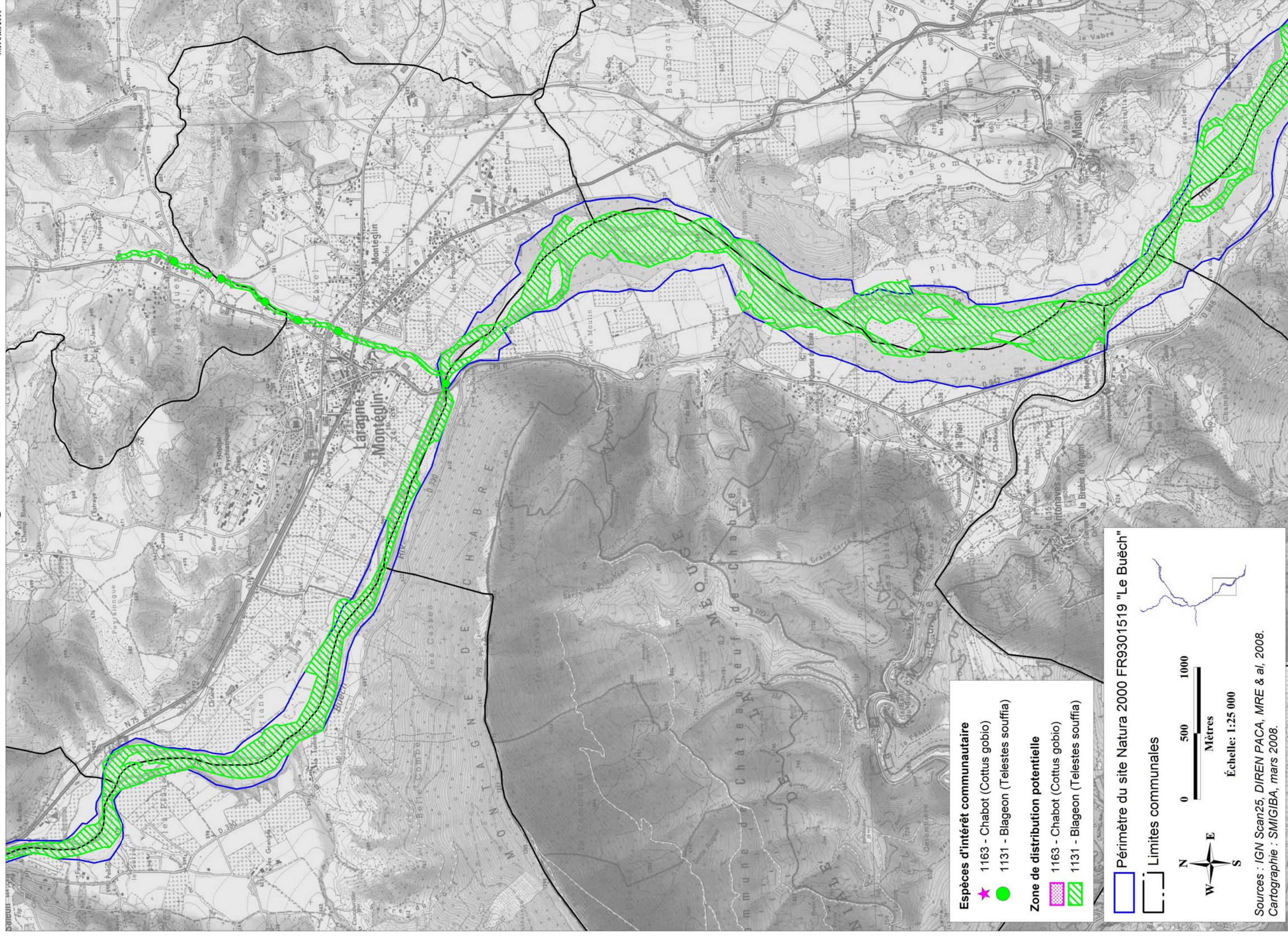


- Espèces d'intérêt communautaire**
- ★ 1163 - Chabot (*Cottus gobio*)
 - 1131 - Blageon (*Telestes souffia*)
- Zone de distribution potentielle**
- 1163 - Chabot (*Cottus gobio*)
 - 1131 - Blageon (*Telestes souffia*)

Périmètre du site Natura 2000 FR9301519 "Le Buëch"
 Limites communales

Échelle: 1:25 000

Sources : IGN Scan25, DIREN PACA, MRE & al, 2008.
Cartographie : SMIGIBA, mars 2008.



- Espèces d'intérêt communautaire**
- ★ 1163 - Chabot (*Cottus gobio*)
 - 1131 - Blageon (*Telestes souffia*)
- Zone de distribution potentielle**
- ▨ 1163 - Chabot (*Cottus gobio*)
 - ▨ 1131 - Blageon (*Telestes souffia*)

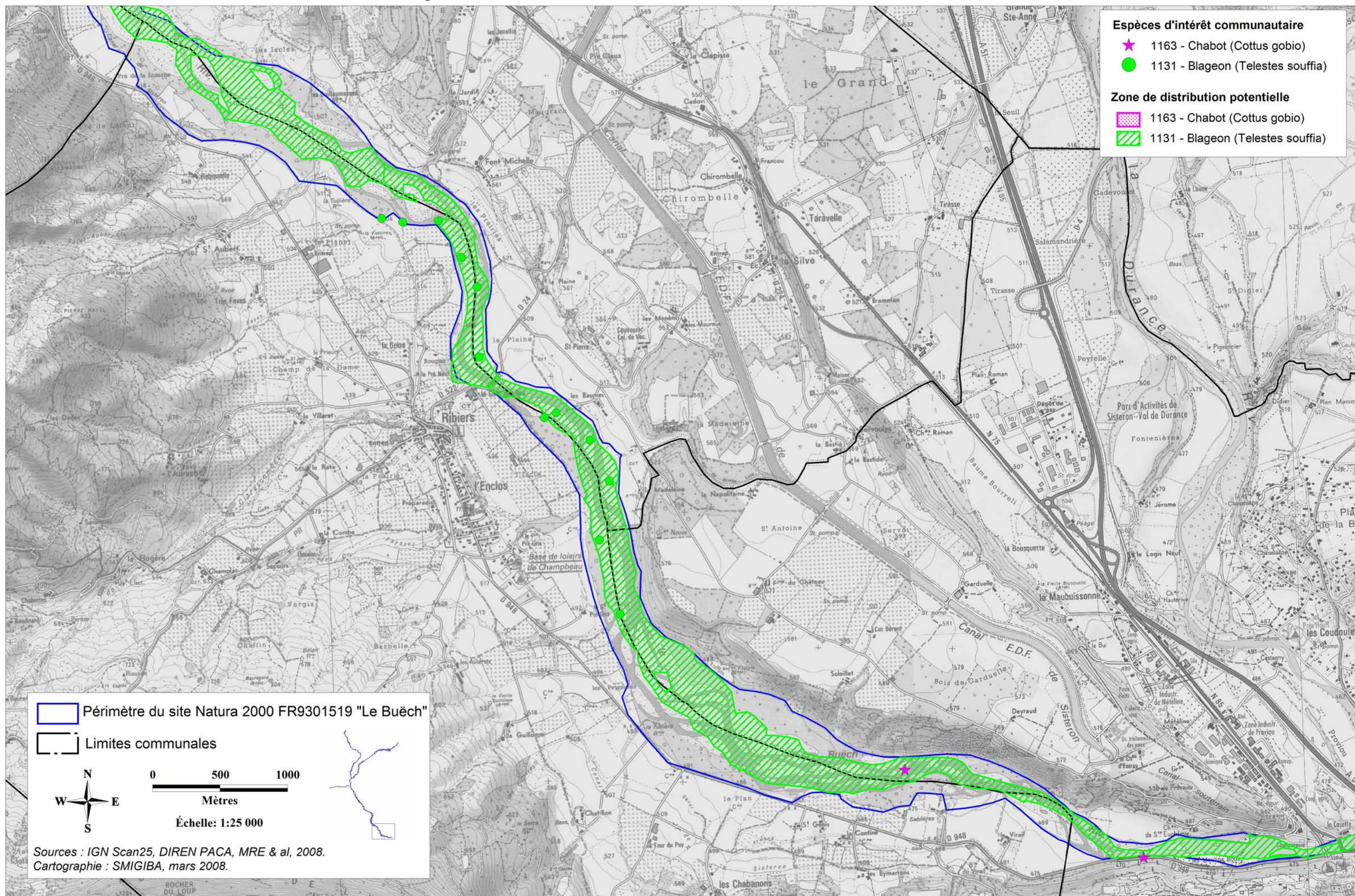
Périmètre du site Natura 2000 FR9301519 "Le Buëch"
 Limites communales

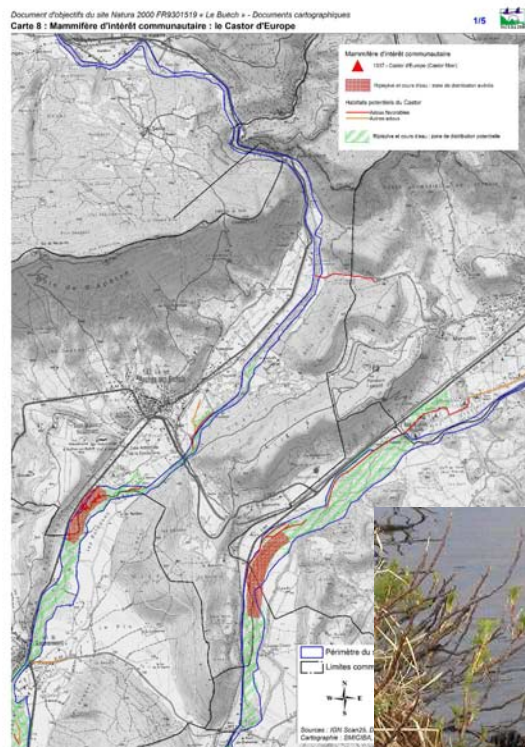
0 500 1000
Mètres

Échelle: 1:25 000

Sources : IGN Scan25, DIREN PACA, MRE & al, 2008.
Cartographie : SMIGIBA, mars 2008.

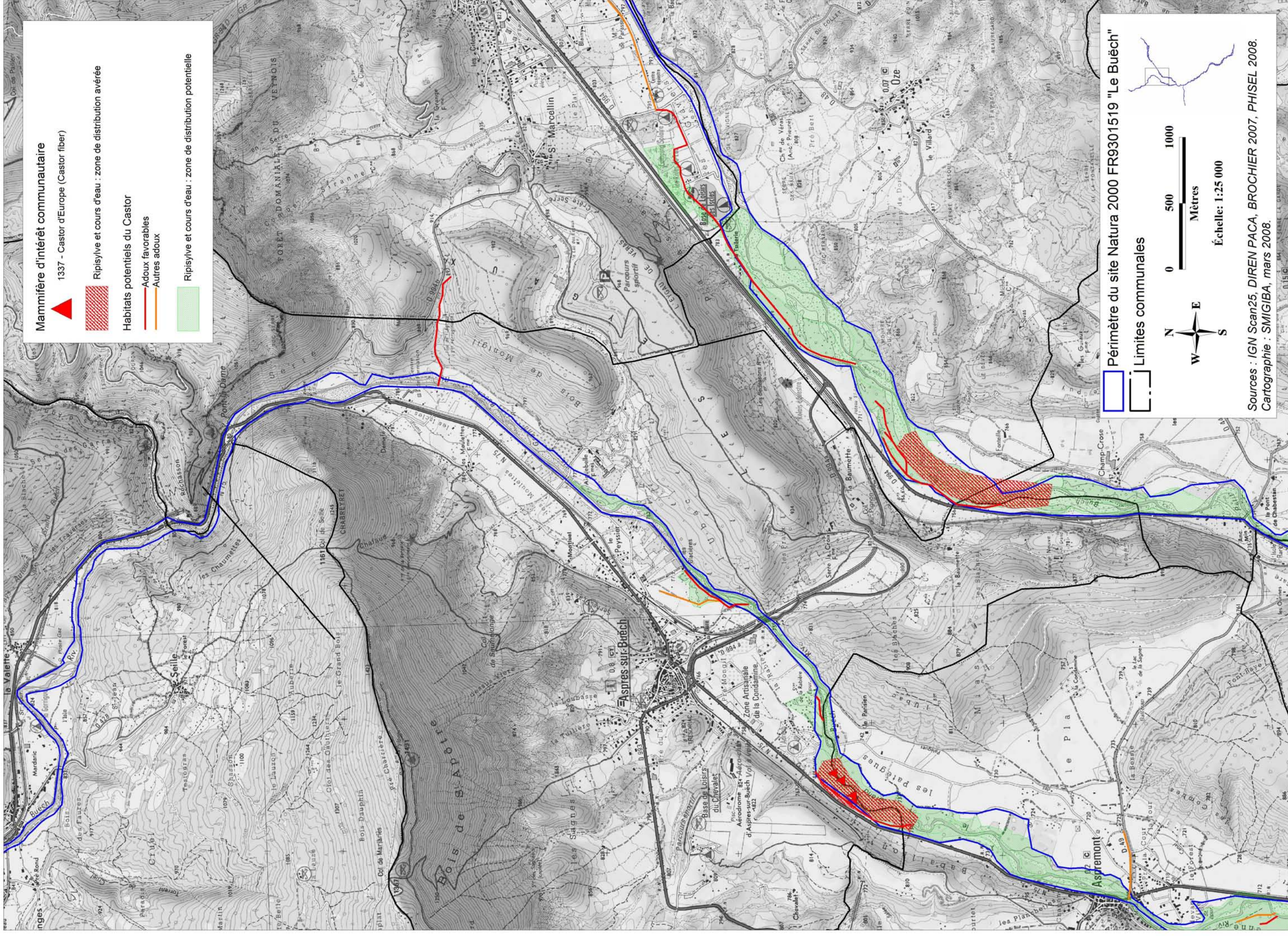
Carte 7c : Poissons d'intérêt communautaire : Le Blageon et le Chabot

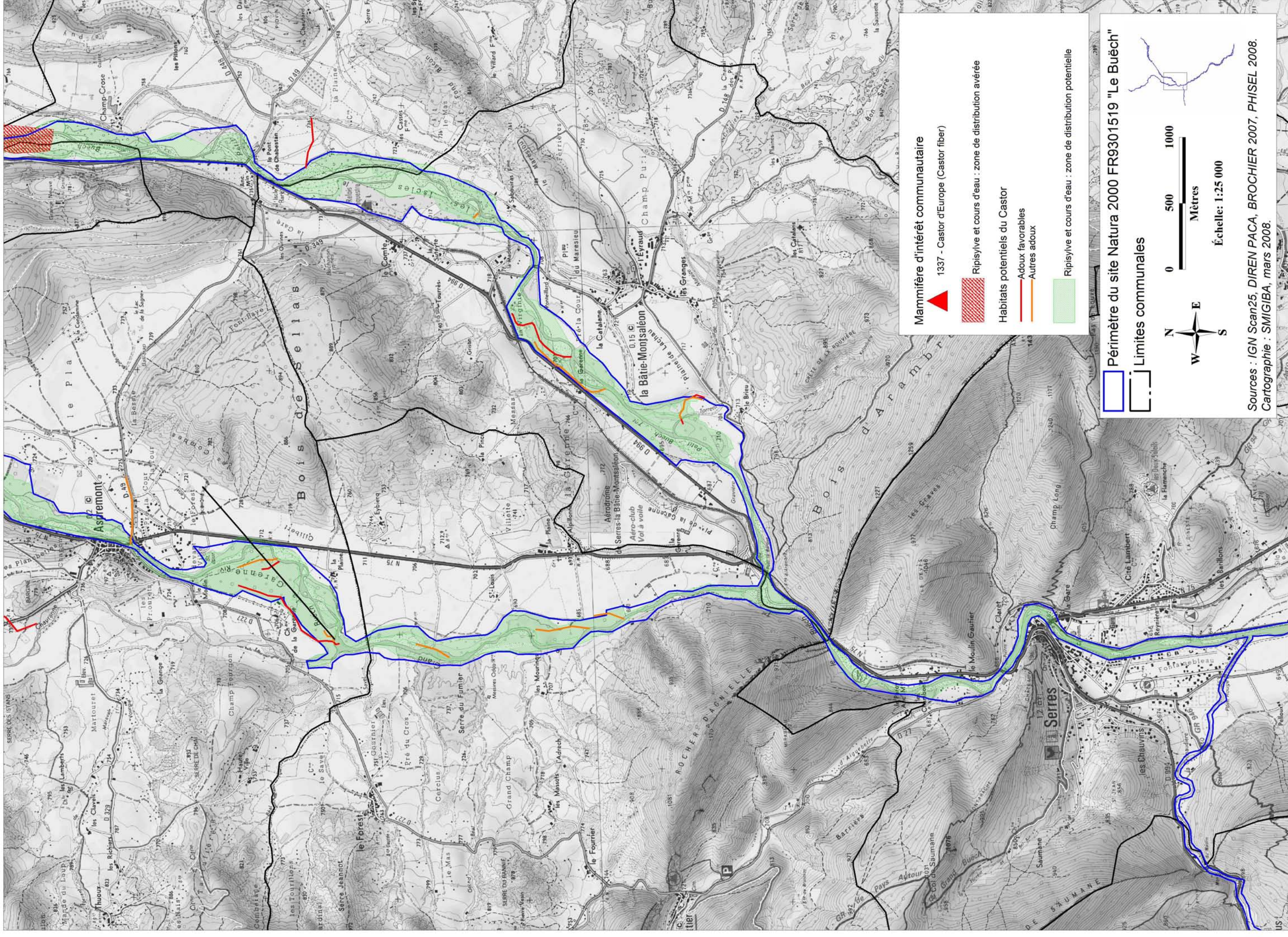


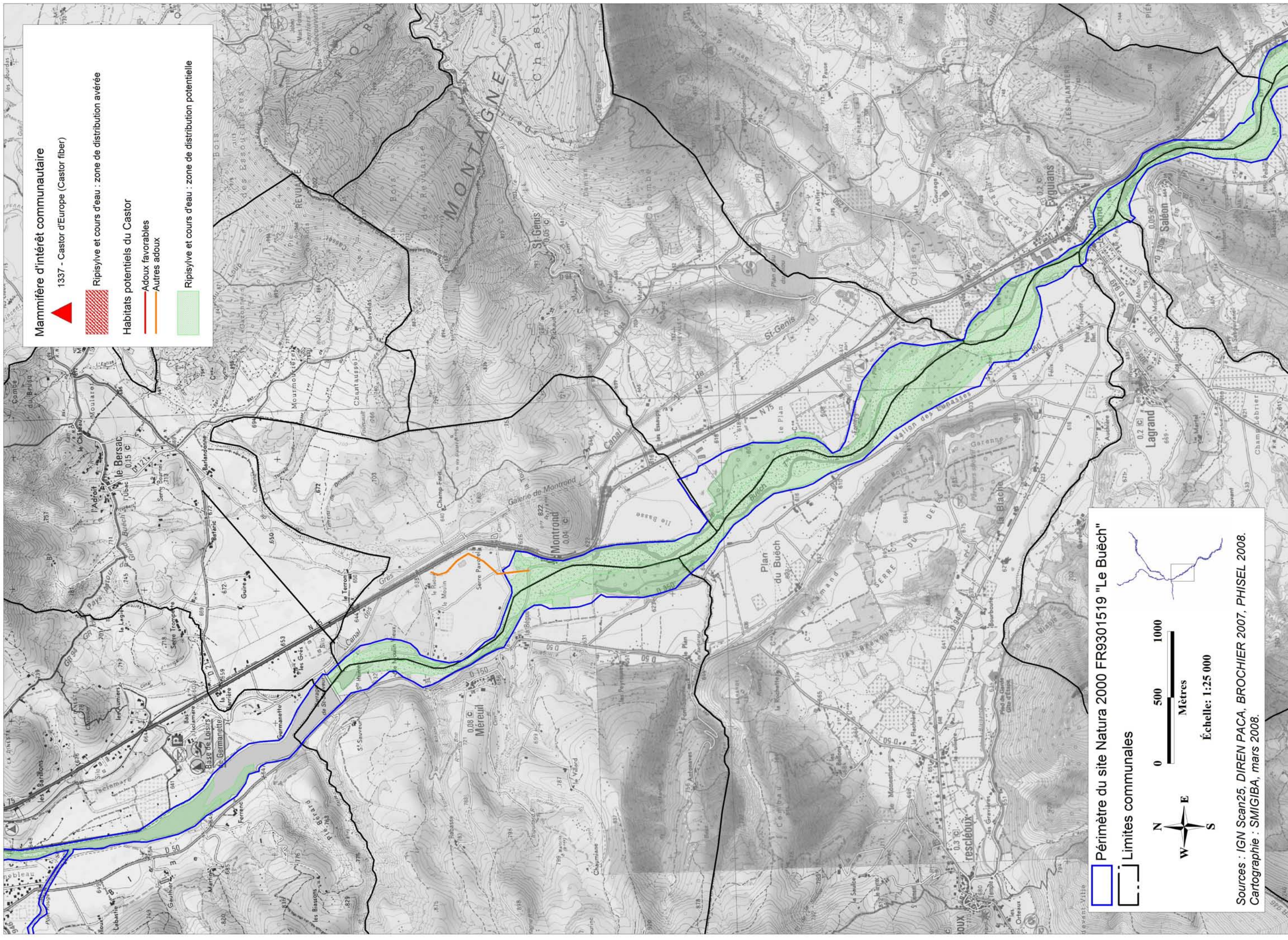


Mammifères d'intérêt communautaire

- Le Castor d'Europe*
- Le Petit Rhinolophe*
- Le Grand Rhinolophe*
- Le Petit Murin*
- Le Grand Murin*
- Le Minioptère de Schreiber*
- Le Murin à oreilles échancrées*



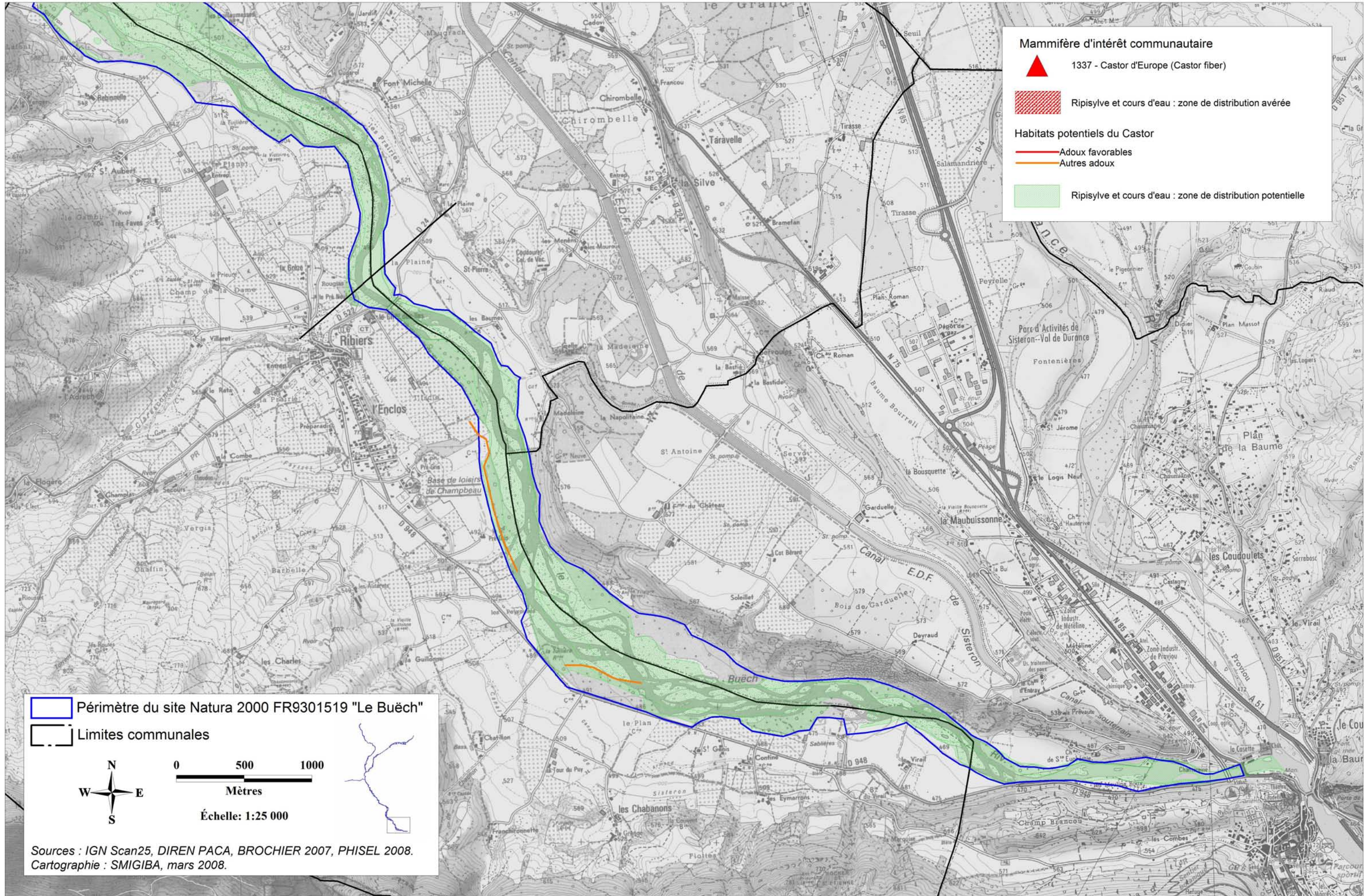




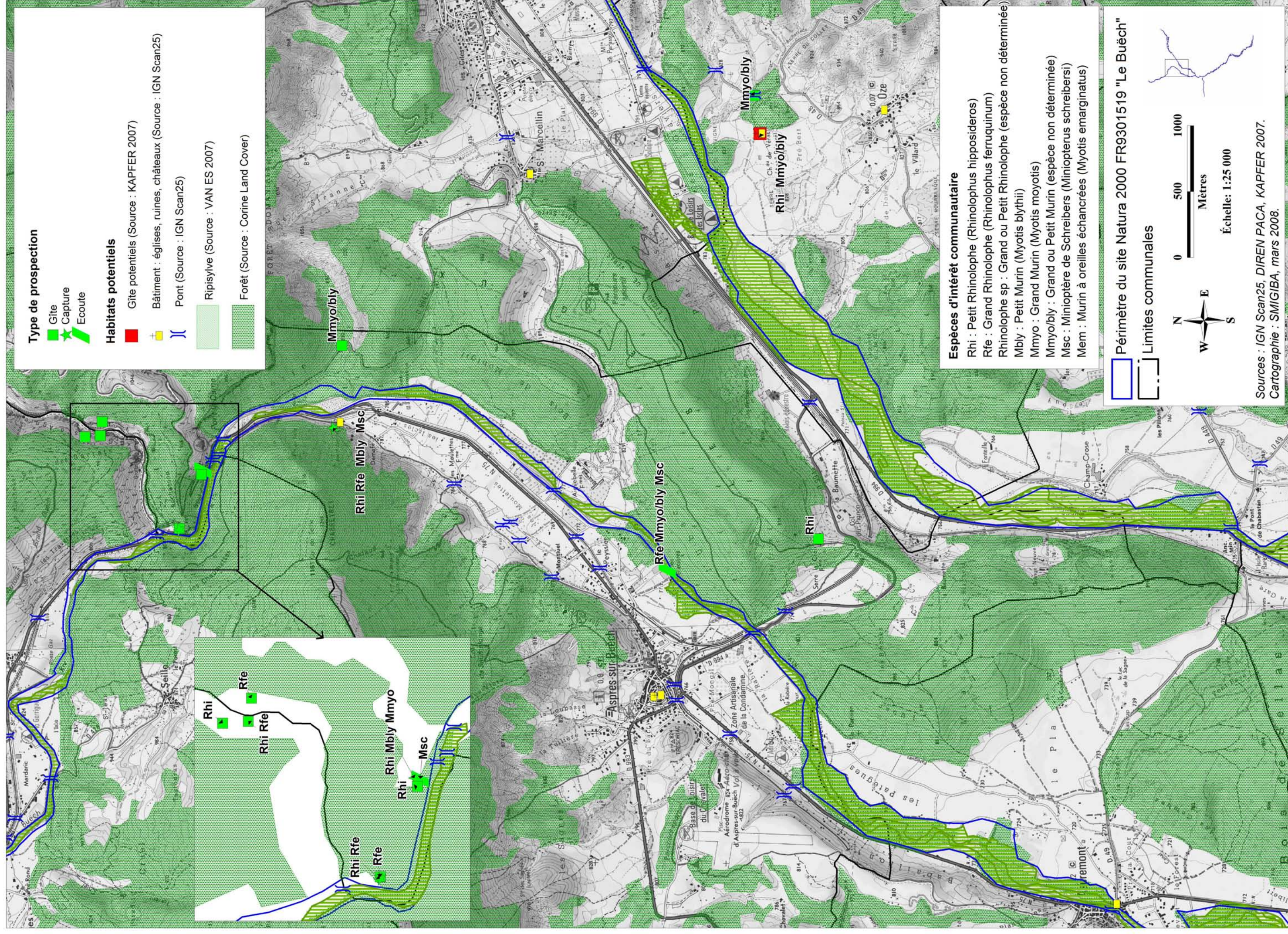
Carte 8 : Mammifères d'intérêt communautaire : le Castor d'Europe



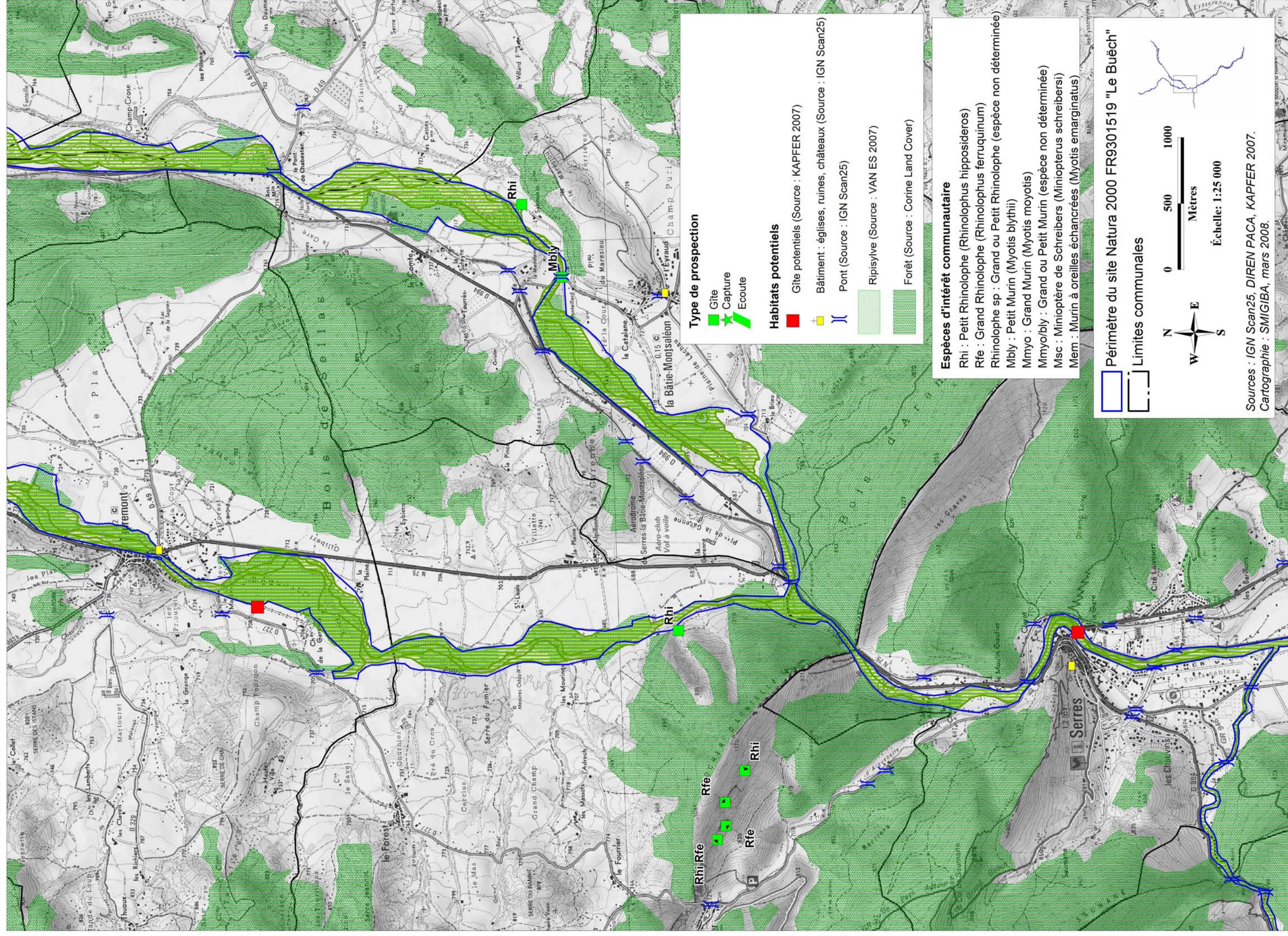
Carte 8 : Mammifères d'intérêt communautaire : le Castor d'Europe



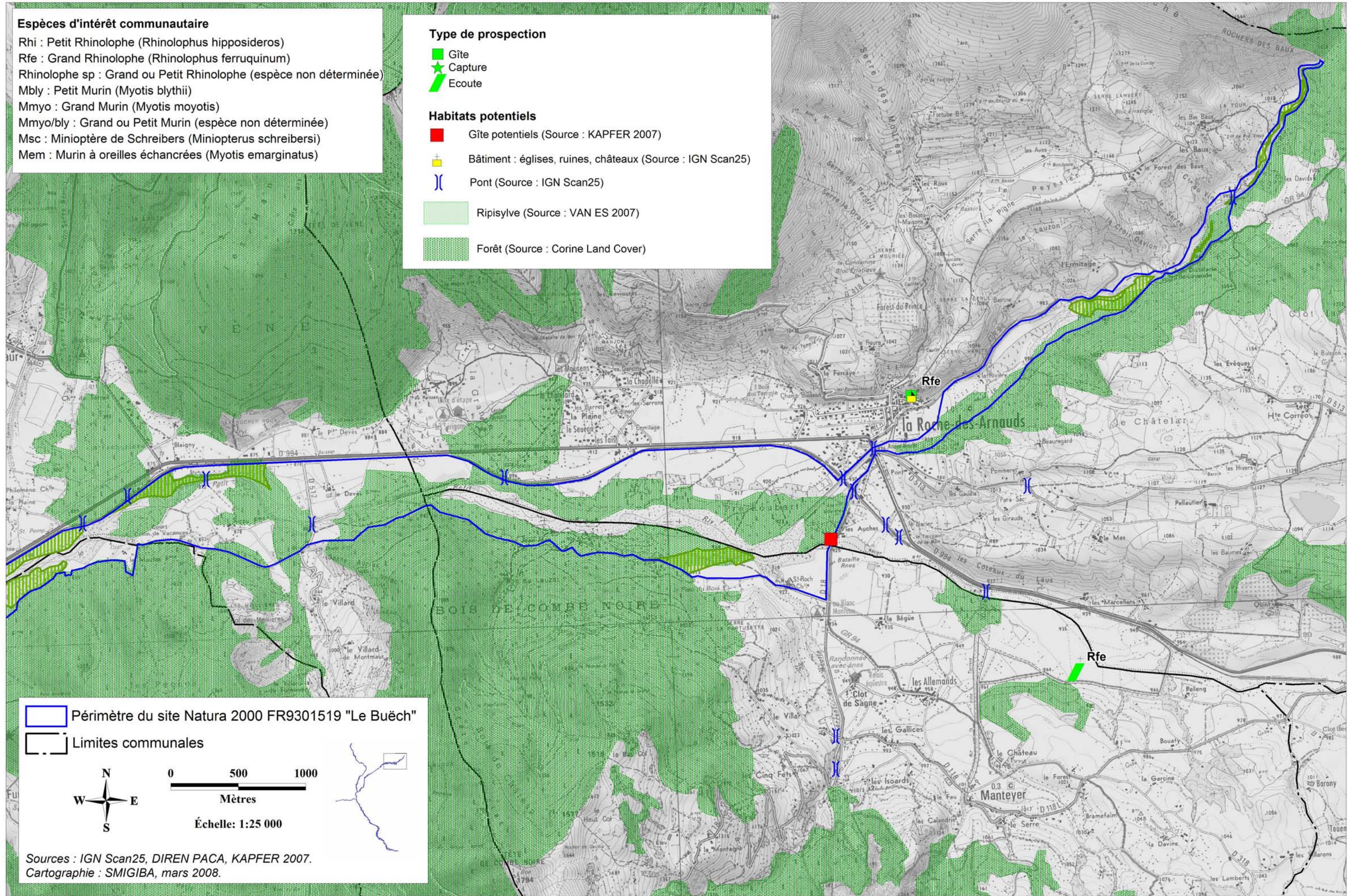
Carte 9 : Chauves-souris d'intérêt communautaire



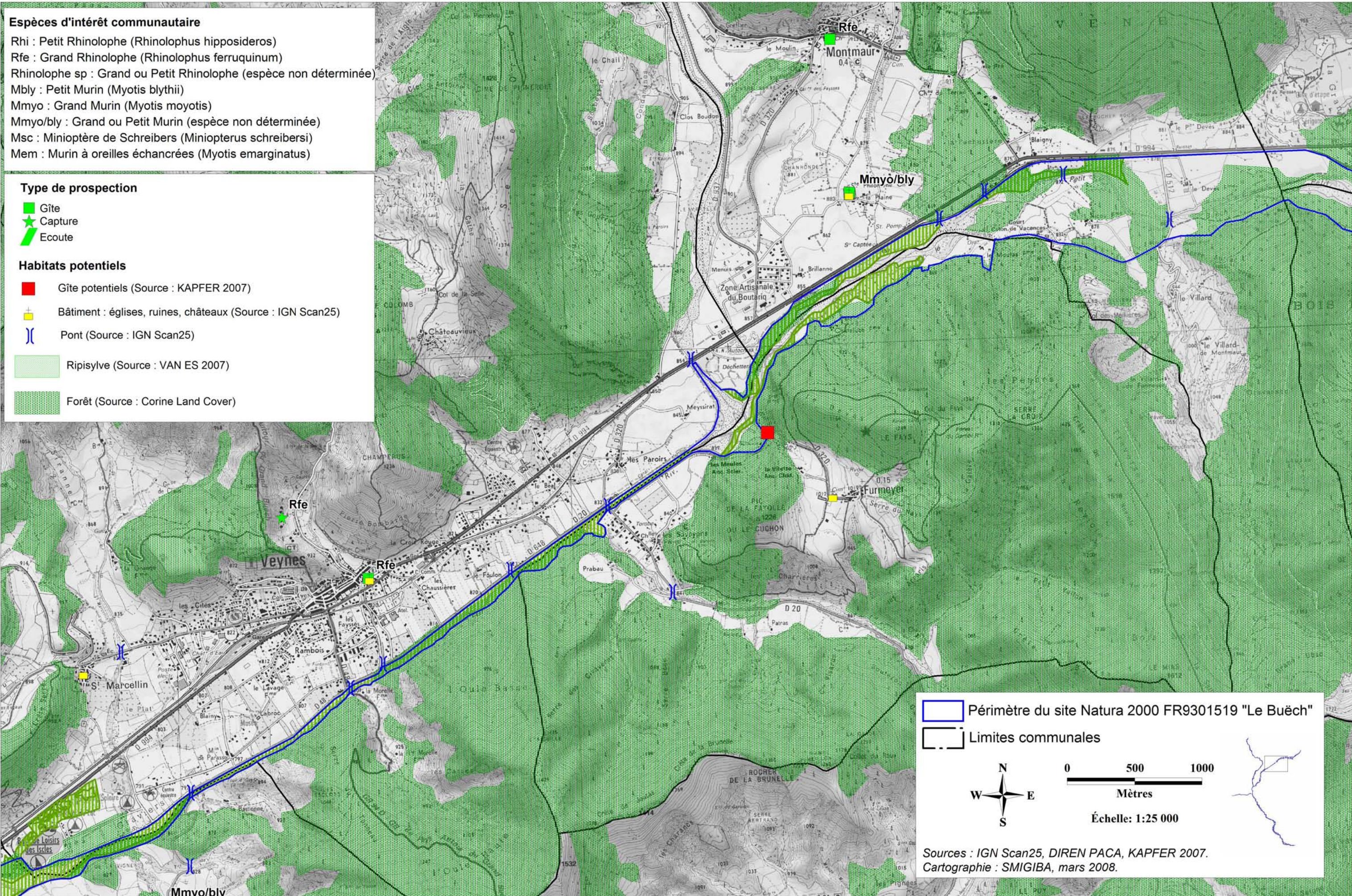
Carte 9 : Chauves-souris d'intérêt communautaire



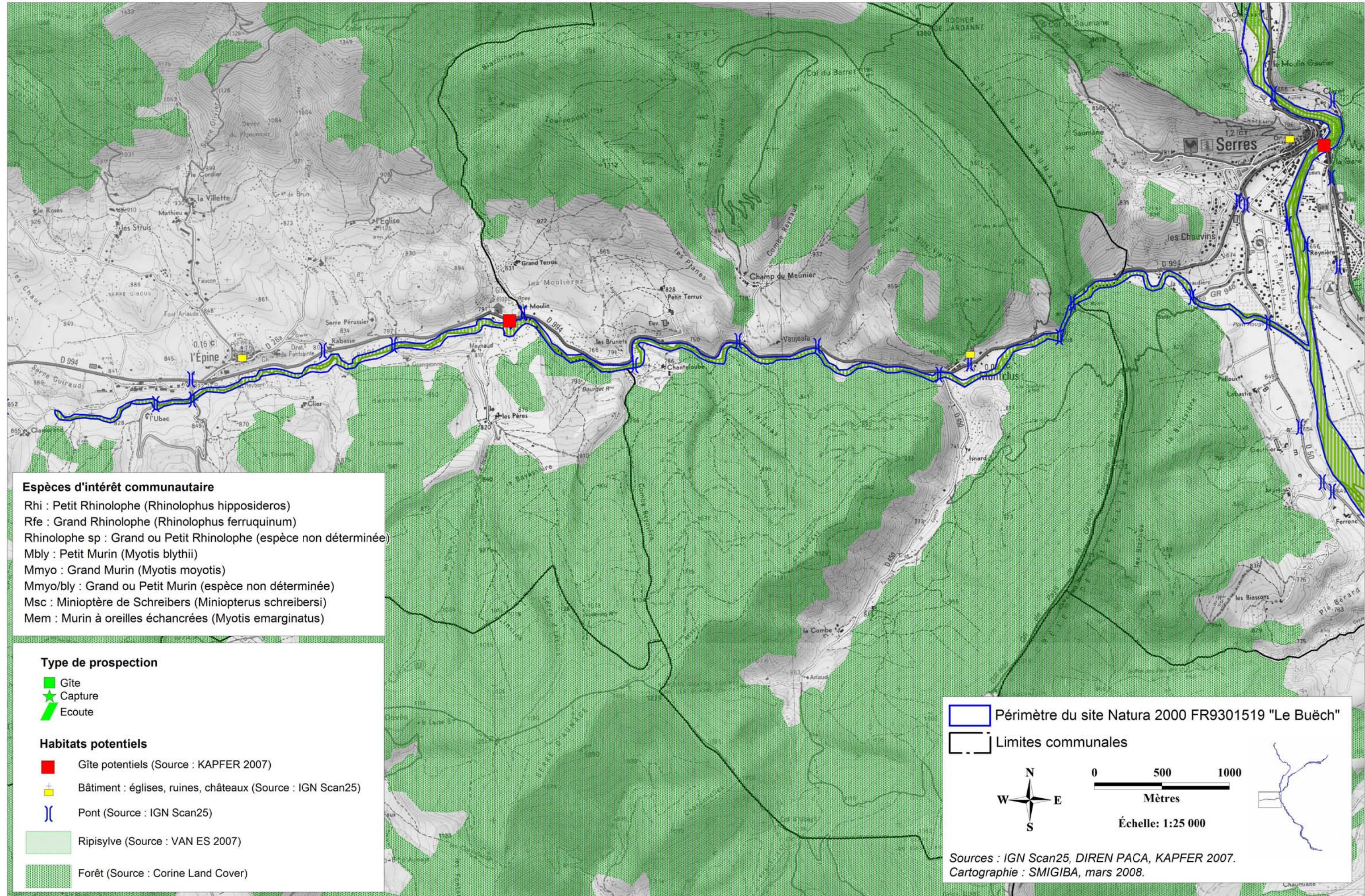
Carte 9 : Chauves-souris d'intérêt communautaire



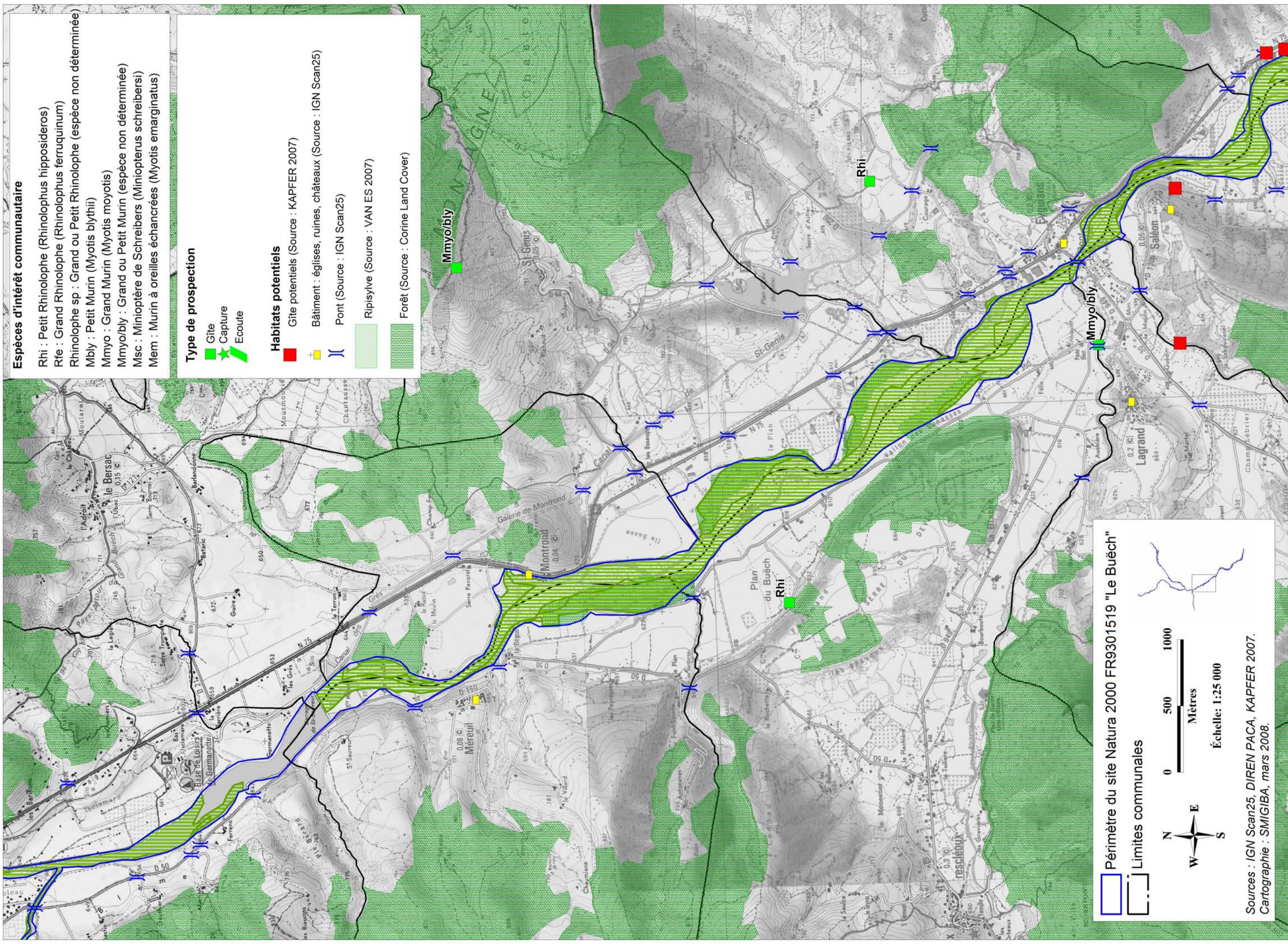
Carte 9 : Chauves-souris d'intérêt communautaire



Carte 9 : Chauves-souris d'intérêt communautaire



Carte 9 : Chauves-souris d'intérêt communautaire



Espèces d'intérêt communautaire

- Rhi : Petit Rhinolophe (*Rhinolophus hipposideros*)
- Rfe : Grand Rhinolophe (*Rhinolophus ferruquinum*)
- Rhinolophe sp : Grand ou Petit Rhinolophe (espèce non déterminée)
- Mbly : Petit Murin (*Myotis blythii*)
- Mmyo : Grand Murin (*Myotis myotis*)
- Mmyo/bly : Grand ou Petit Murin (espèce non déterminée)
- Msc : Minioptère de Schreibers (*Miniopterus schreibersi*)
- Mem : Murin à oreilles échancrées (*Myotis emarginatus*)

Type de prospection


- Gîte
- Capture
- Ecoute

Habitats potentiels

- Gîte potentiels (Source : KAPFER 2007)
- Bâtiment : églises, ruines, châteaux (Source : IGN Scan25)
- Pont (Source : IGN Scan25)
- Ripisylve (Source : VAN ES 2007)
- Forêt (Source : Corine Land Cover)

▭ Périmètre du site Natura 2000 FR9301519 "Le Buëch"

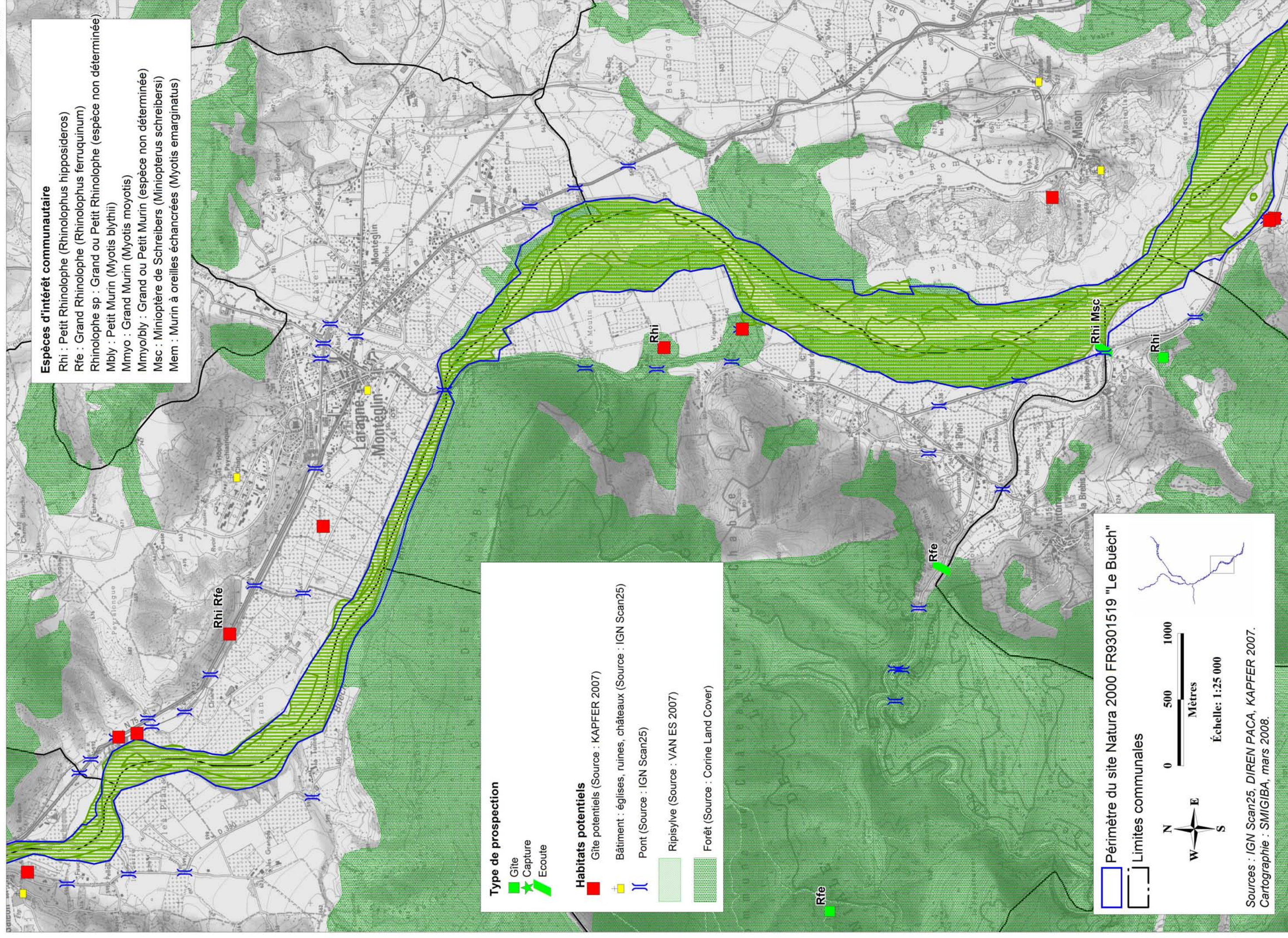
▭ Limites communales



Échelle: 1:25 000

Sources : IGN Scan25, DIREN PACA, KAPFER 2007.
Cartographie : SMIGIBA, mars 2008.

Carte 9 : Chauves-souris d'intérêt communautaire



Espèces d'intérêt communautaire
 Rhi : Petit Rhinolophe (*Rhinolophus hipposideros*)
 Rfe : Grand Rhinolophe (*Rhinolophus ferruginum*)
 Rhinolophe sp : Grand ou Petit Rhinolophe (espèce non déterminée)
 Mbyl : Petit Murin (*Myotis blythii*)
 Mmyo : Grand Murin (*Myotis myotis*)
 Mmyo/ply : Grand ou Petit Murin (espèce non déterminée)
 Msc : Minoptère de Schreibers (*Miniopterus schreibersi*)
 Mem : Murin à oreilles échancrées (*Myotis emarginatus*)

Type de prospection
 Gîte (Green square)
 Capture (Green star)
 Ecoute (Green line)
Habitats potentiels
 Gîte potentiels (Source : KAPFER 2007) (Red square)
 Bâtiment : églises, ruines, châteaux (Source : IGN Scan25) (Yellow square)
 Pont (Source : IGN Scan25) (Blue double line)
 Ripisylve (Source : VAN ES 2007) (Green square)
 Forêt (Source : Corine Land Cover) (Green stippled pattern)

Périmètre du site Natura 2000 FR9301519 "Le Buéch"
 Limites communales

 N
 W E S
 0 500 1000
 Mètres
 Échelle: 1:25 000

Sources : IGN Scan25, DIREN PACA, KAPFER 2007.
 Cartographie : SMIGIBA, mars 2008.

Carte 9 : Chauves-souris d'intérêt communautaire

