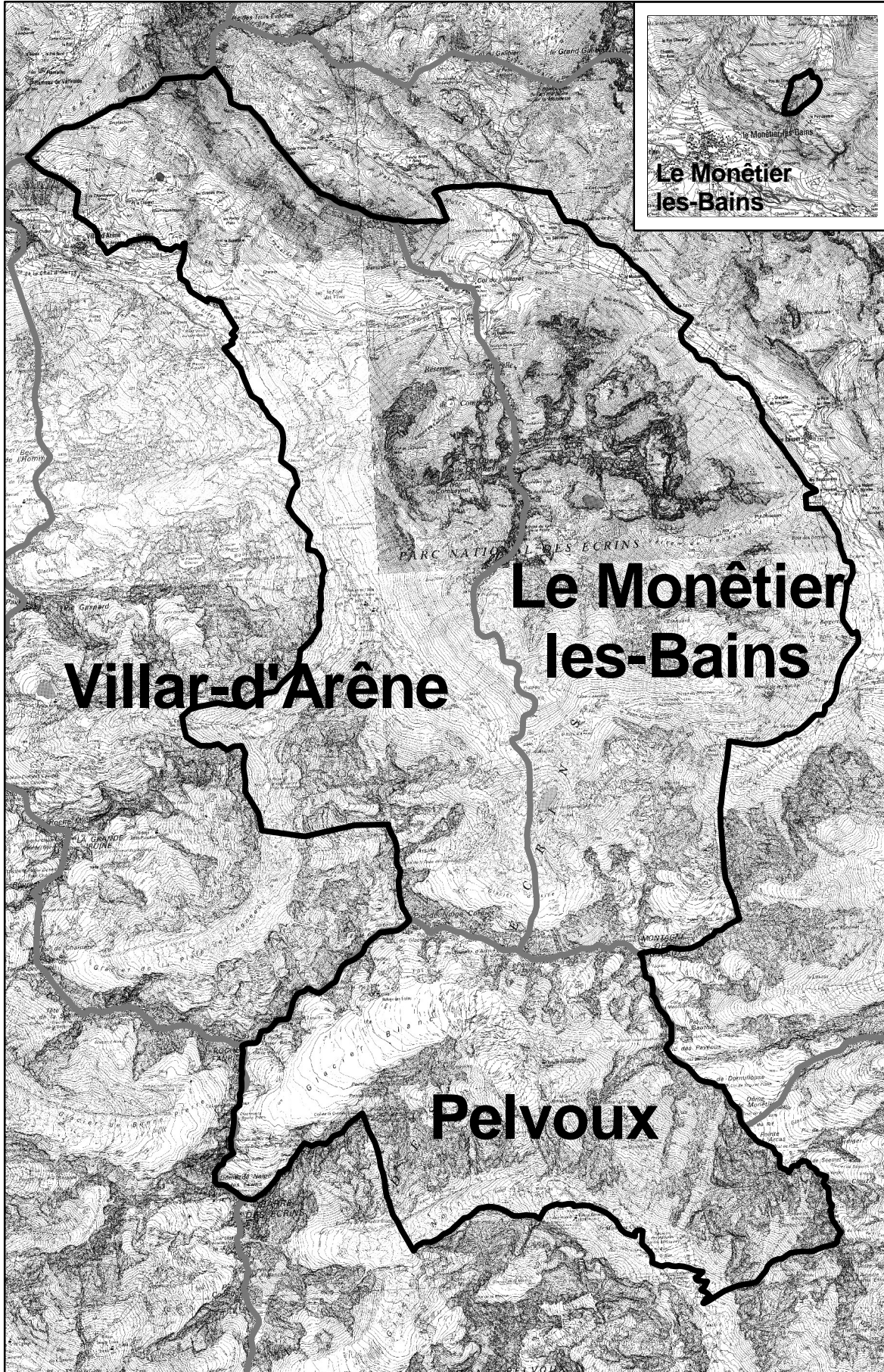
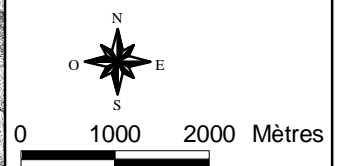


Les limites communales




□
Limite du site
Combeynot-
Lautaret-Ecrins

□
Limites
communales



Site "Lautaret - Combeynot - Ecrins"

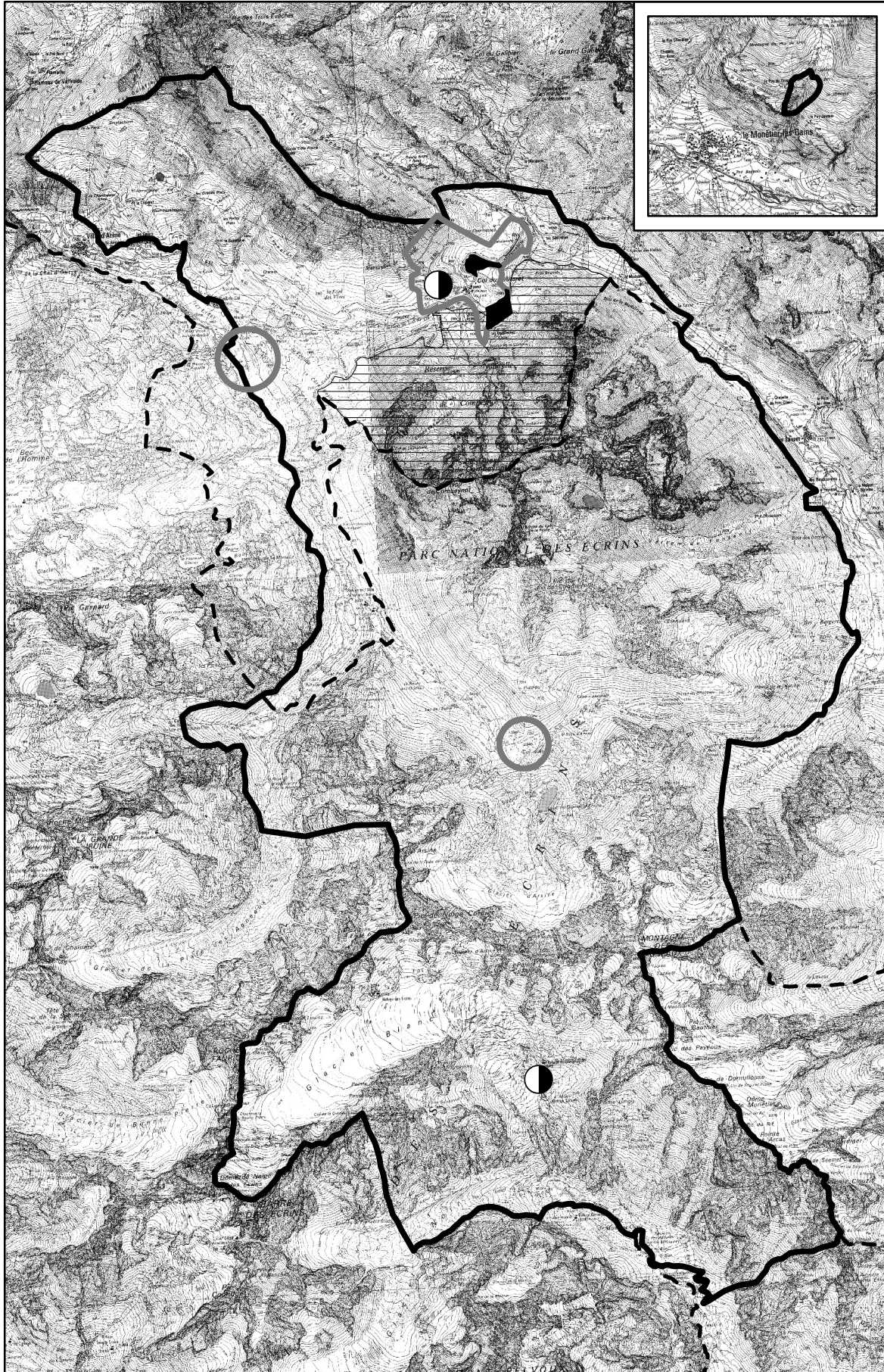
Groupes de travail



1. Alpe de Villar d'Arène
2. Arsine
3. Bois des Bergers
- 4a. Gatipel - Chaillol - Pontet
- 4b. Marionnaise

5. Prairies de fauche
6. Systèmes glaciaires
7. Puy Jaumar
8. Gravière du Pied du Col

Les espaces règlementés



Limite du site Pr02



Sites classés :
- Jardin alpin
du col du Lautaret
- Pelvoux



Sites inscrits :
Col d'Arsine
Col du Lautaret
Gravière du Pied du Col



Réserve naturelle
du Combeynot



Arrêté de protection
de biotope
des sources de la Guisane

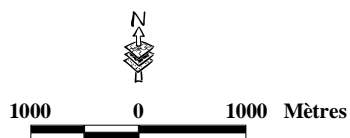
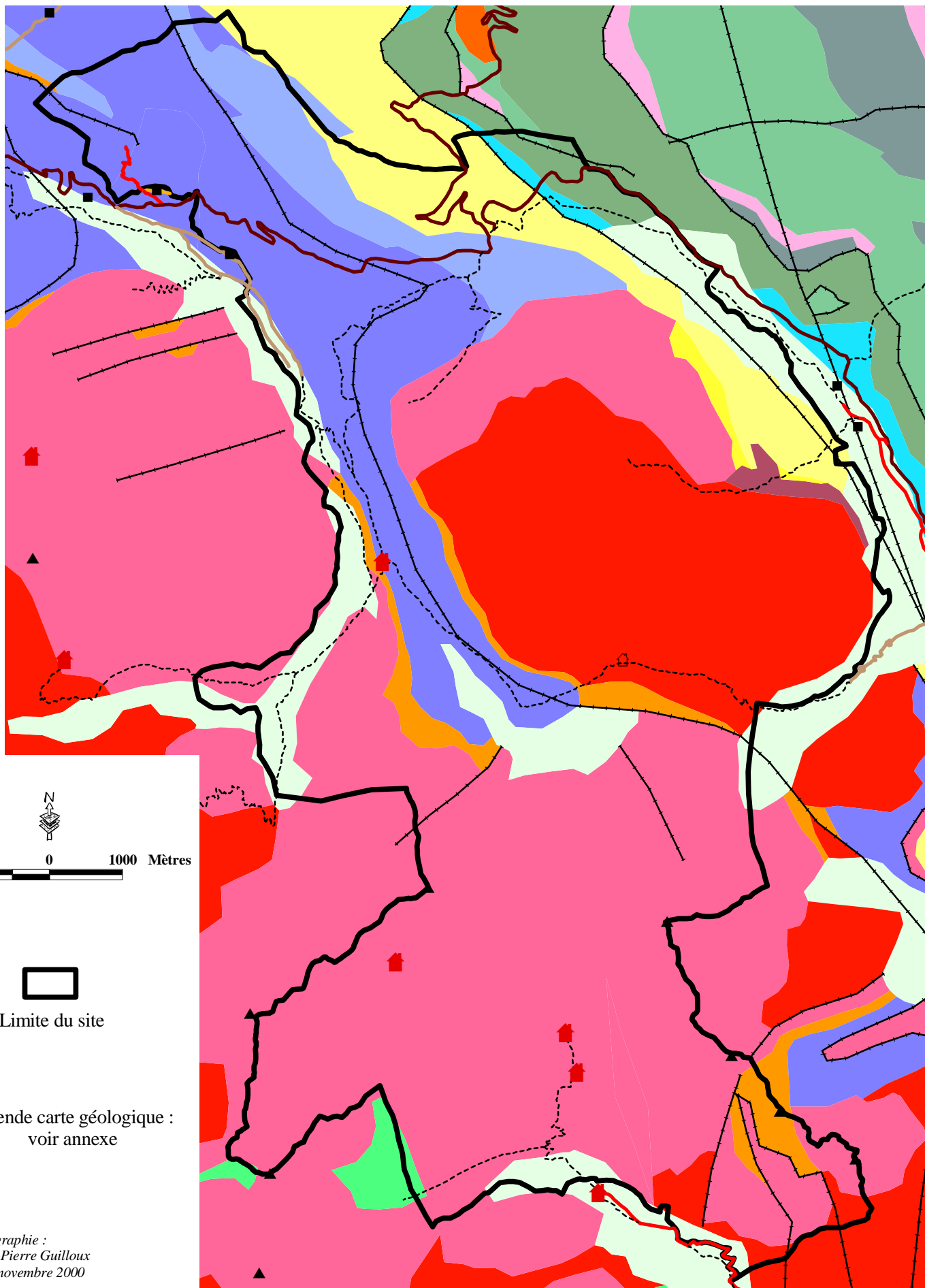



Zone centrale du
parc national des Ecrins



0 1000 2000 Mètres

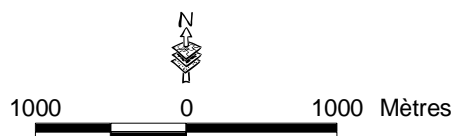
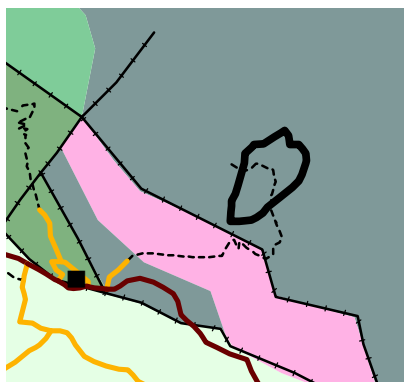
Géologie simplifiée





Limite du site

Légende carte géologique :
voir annexe

Site d'importance communautaire Pr02 (Combeynot-Lautaret-Ecrins)



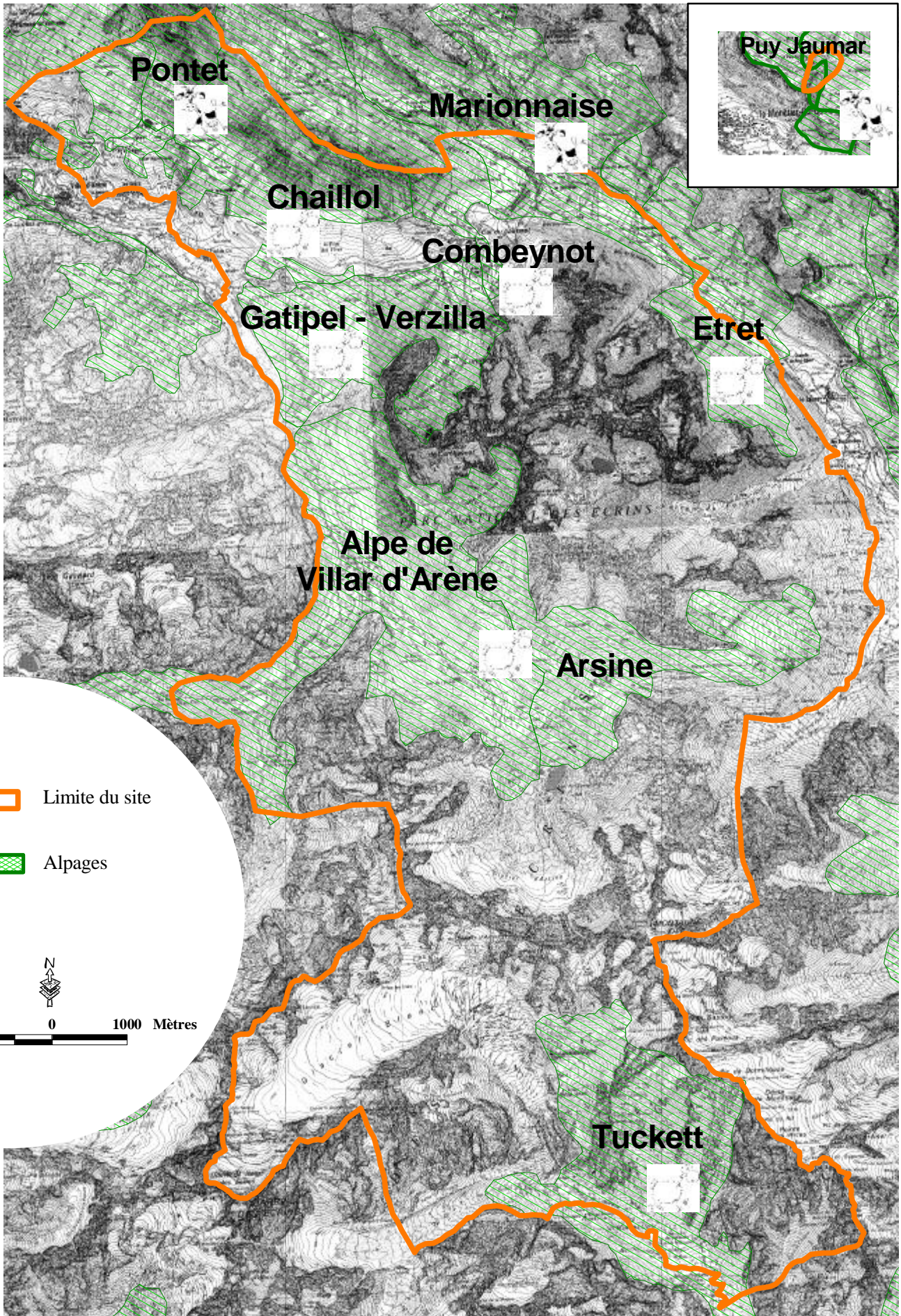
 Limite du site (Puy Jaumar)

Légende de la carte géologique simplifiée

| | |
|---|--|
|  | Failles |
|  | Gneiss migmatiques montrant des débuts de fusion |
|  | Amphibolites (roches métamorphiques riches en amphiboles) |
|  | Complexe métamorphique dévonien de Belledonne (origine volcanique et plutonique) |
|  | Granites carbonifères |
|  | Grès et "schistes" houillers |
|  | Dolomies et calcaires du Trias |
|  | Gypses du Trias |
|  | Quartzites du Trias |
|  | Formations calcaires des unités du type Champcella (Jurassique sup. - Crétacé) |
|  | Lias calcaire |
|  | Schistes marneux et calcaires du Lias et du Dogger |
|  | Calcaires jurassiques de Vallouise |
|  | Calcschistes et schistes noir (Crét. inf) + unité de Morgon (nota : contient bcp de Trias) |
|  | Calcaires à Nummulites (microfossiles) du Dévoluy et des Aiguilles d'Arves (Eocène) |
|  | Flysch des Aiguilles d'Arves et Grès du Champsaur (Eocène moyen) |
|  | Dépôts glaciaires |



Site d'importance communautaire Pr02
(Combeynot-Lautaret-Ecrins)



Les alpages du site (source : Cemagref)

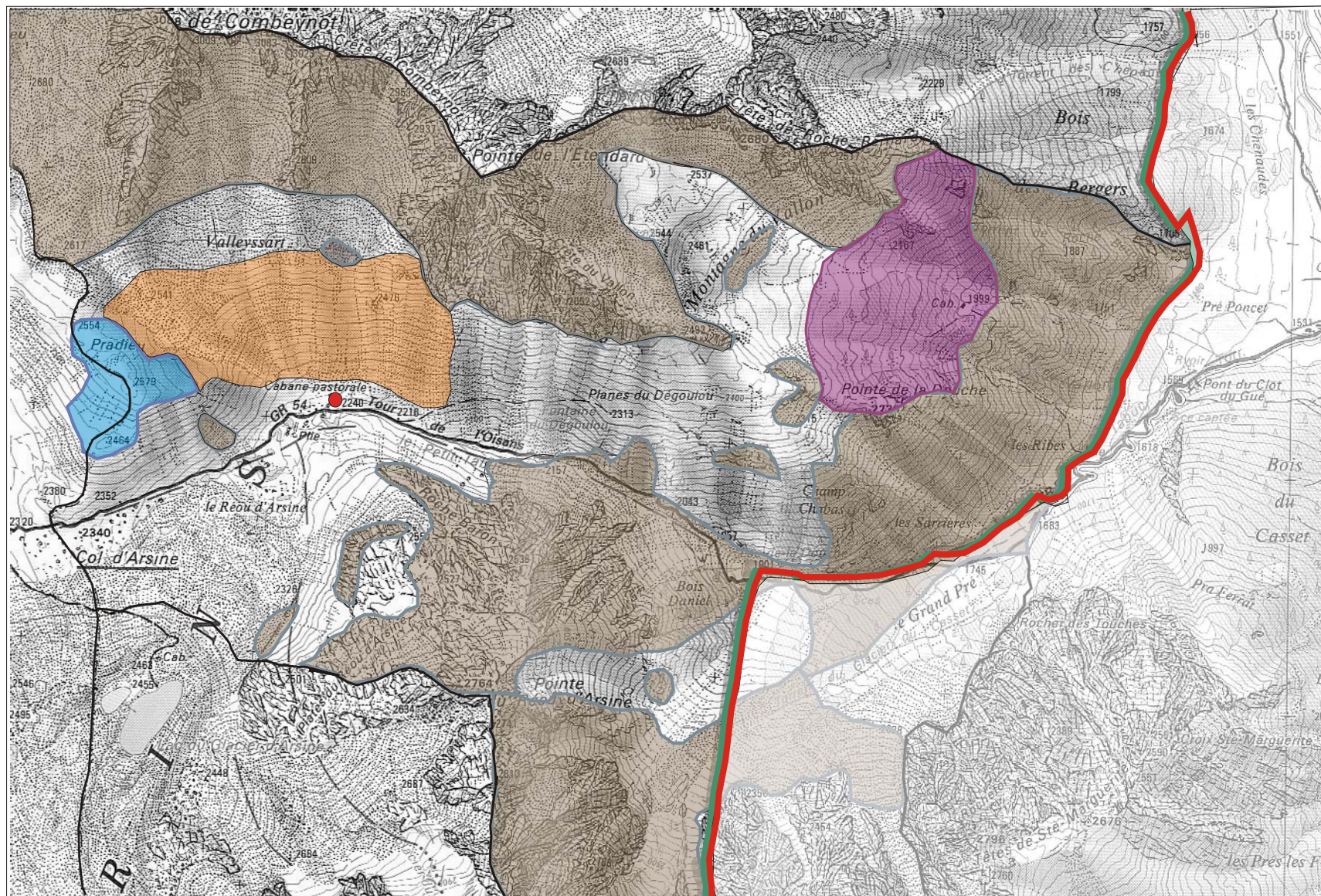






Alpage d'Arsine - commune du Monêtier les Bains



-  Limite du site Natura 2000 PR 02
-  Limite de l'alpage d'Arsine


-  Limite de la zone centrale du Parc des Ecrins
-  Cabane pastorale d'Arsine




-  Surface non exploitable
-  Pradieu:
Erosion des pelouses calcaires de crêtes à Elyne
-  Valleysart:
Erosion des pelouses calcaires de pentes
-  Montagne du Vallon:
Mise en défens pour préserver la nidification du Tétralyre



Alpage de la Marionnaise - commune du Monêtier-les-Bains

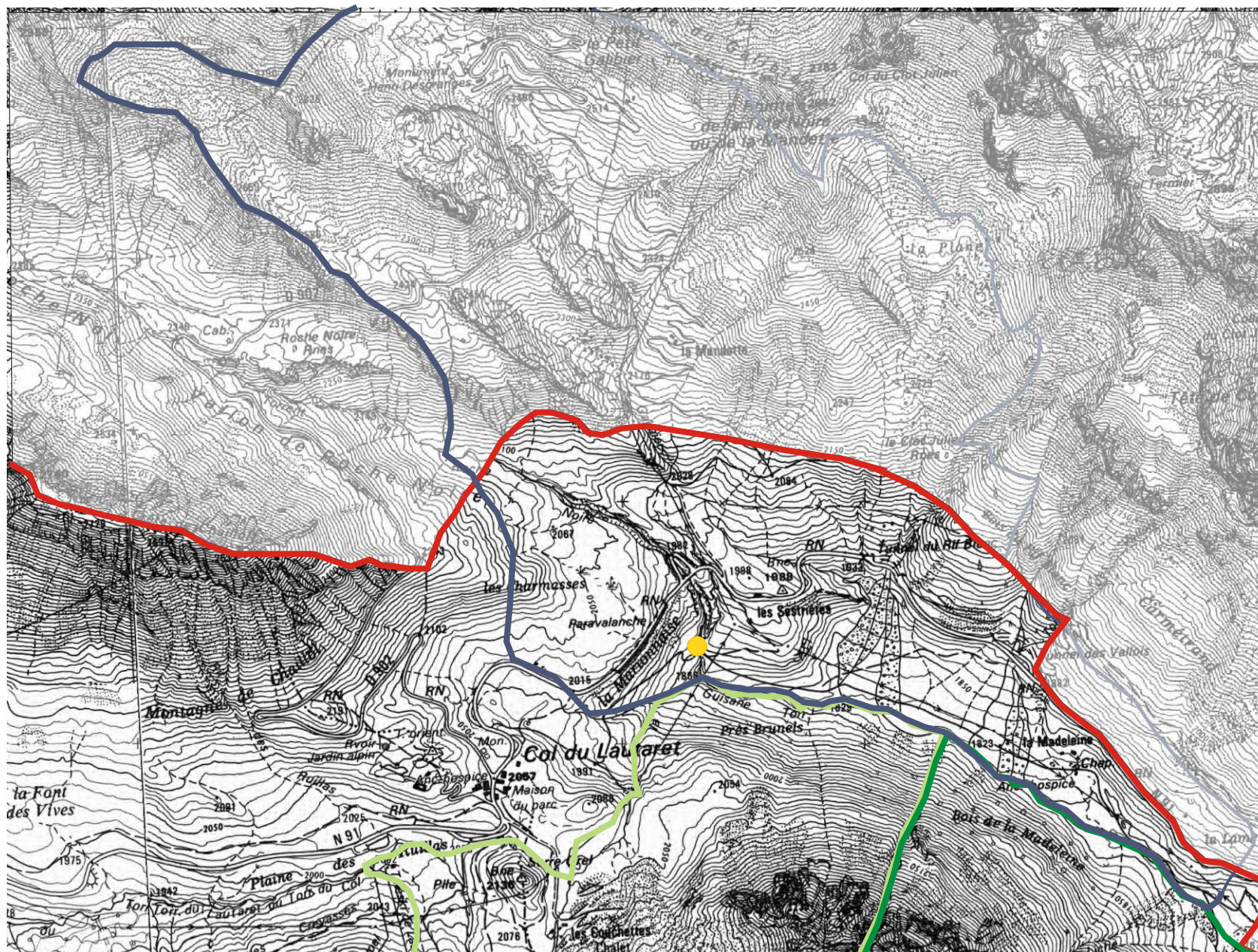
 Limites du site Natura 2000

 Limites de la zone centrale du Parc des Ecrins








 Potentille du Dauphiné

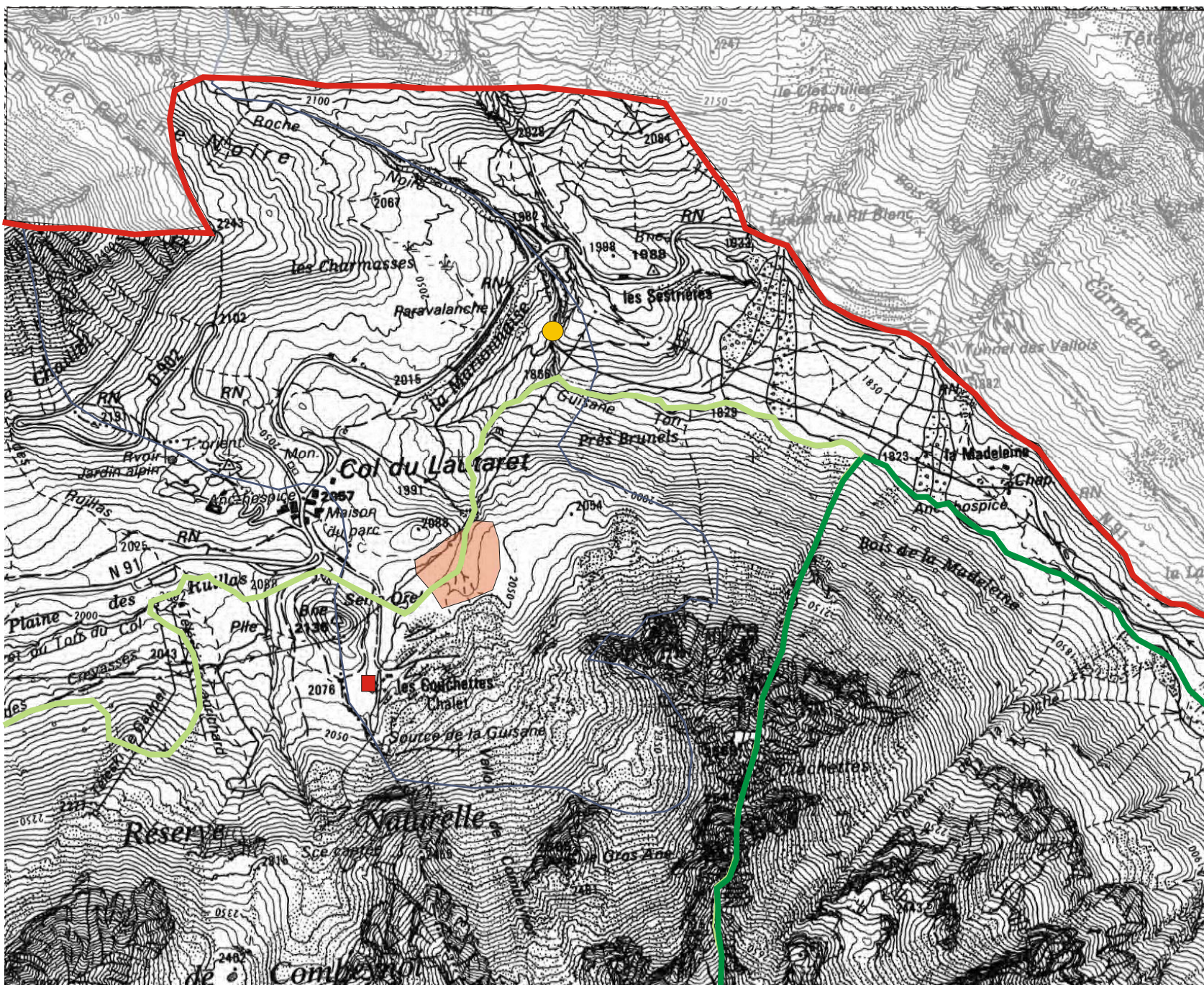
 Limites de l'alpage de la Marionnaise

 Limites de la réserve naturelle du Combeynot








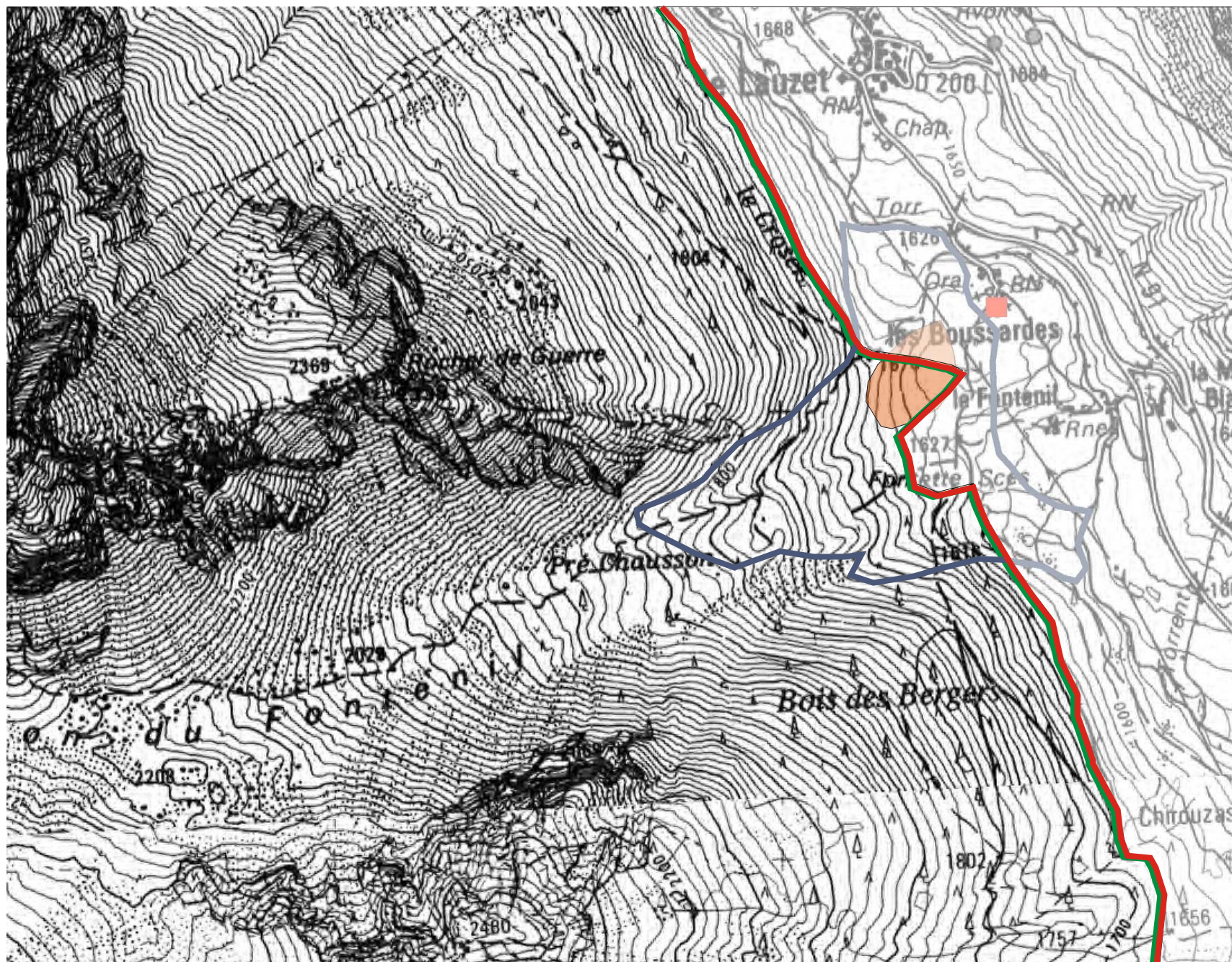
Alpage du Combeynot - commune du Monêtier-les-Bains

- | | | | | |
|---|---|--|--|---|
|  Limites du site Natura 2000 |  Limites de la zone centrale du Parc des Ecrins |  Mosaïque de tourbière, sagnes et landes |  Potentille du Dauphiné |  Bergerie des Couchettes |
|  Limites de l'alpage du Combeynot |  Limites de la réserve naturelle du Combeynot | | | |











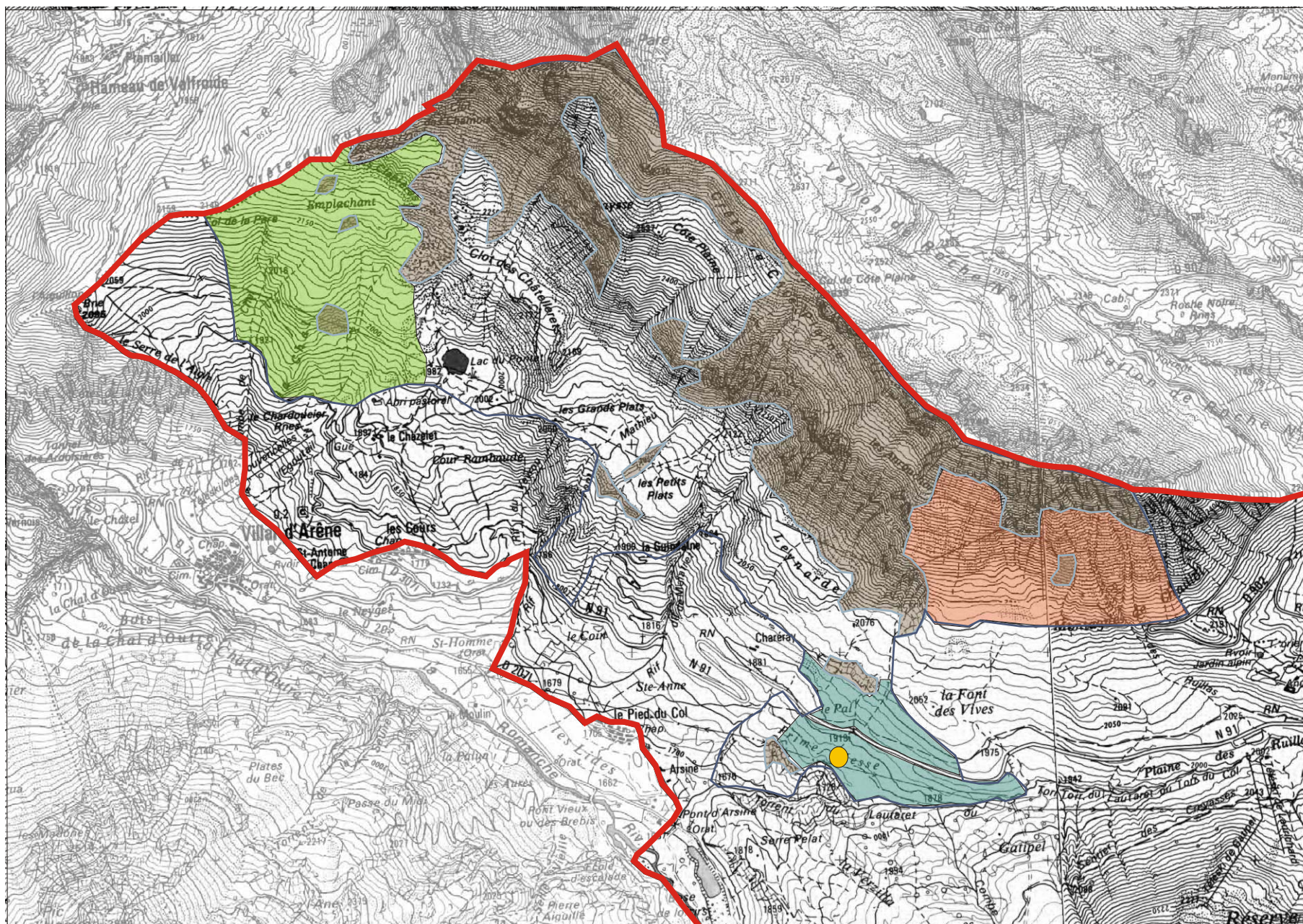
Alpage du Fontenil - commune du Monétier-les-Bains

-  Limites du site Natura 2000
-  Limites de la zone centrale du Parc des Ecrins
-  Parcs clôturés avec pose et dépose annuelle
-  Limites de la zone pâturée du Fontenil
-  Bergerie des Boussardes

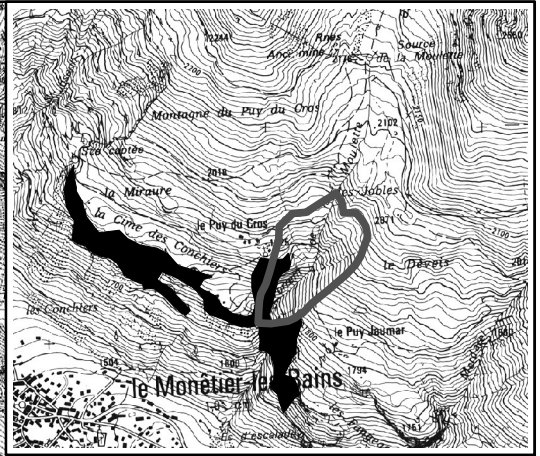


Alpage du Pontet - Chaillol - commune de Villar d'Arène

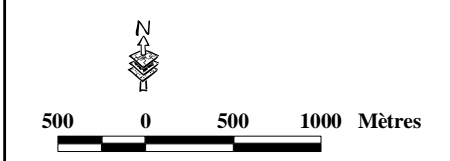
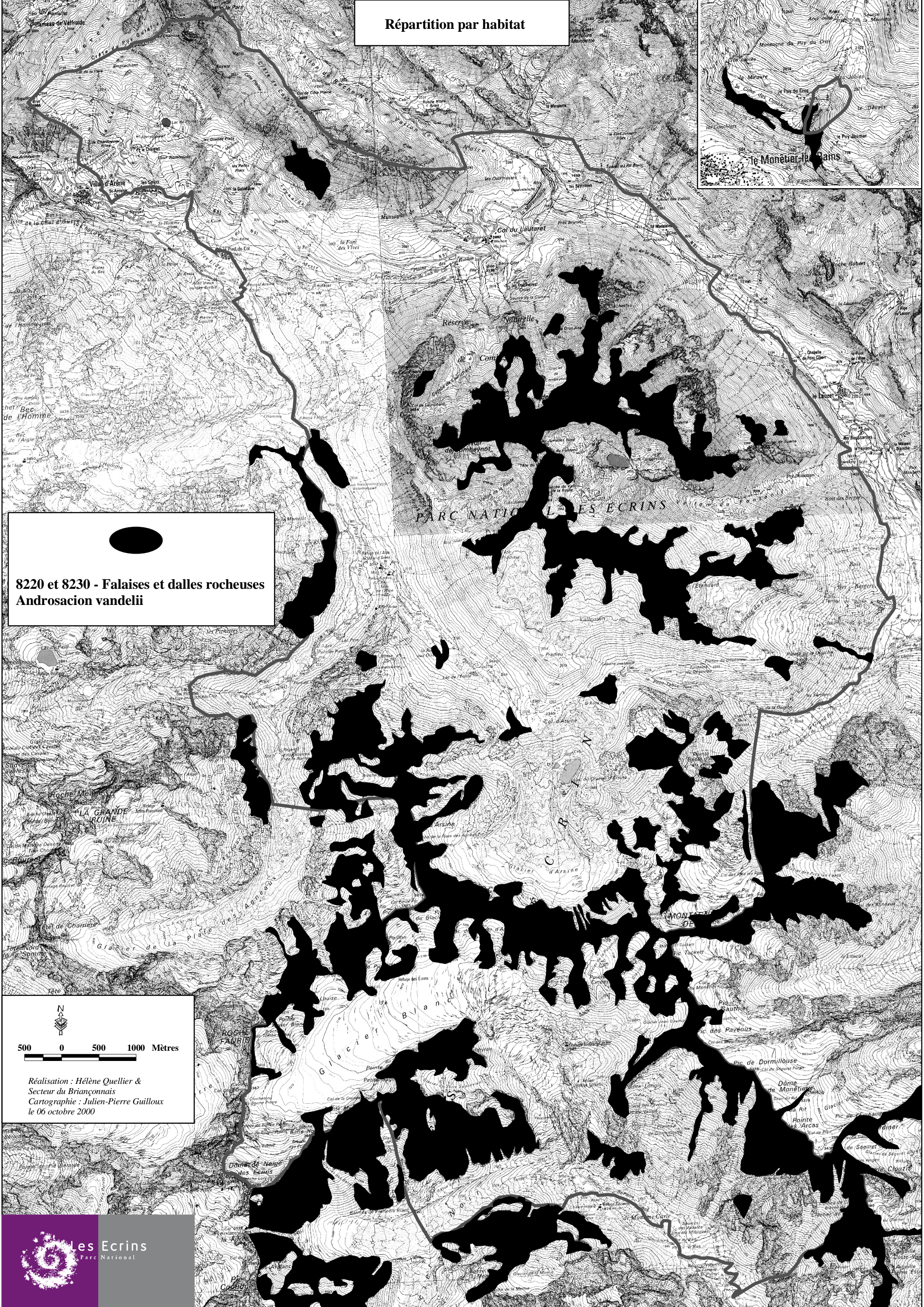
- | | | | | | |
|--|--|---|----------------------------------|---|------------------------------|
|  | Limites du site Natura 2000 |  | Surface non pâturable |  | Pelouses calcaires de pentes |
|  | Limites de l'alpage du Pontet - Chaillol |  | Pâturage bovin en parcs clôturés |  | Parcs mobiles tournants |
|  | Limites de la réserve naturelle du Combeynot |  | Potentille du Dauphiné | | |



Répartition par habitat



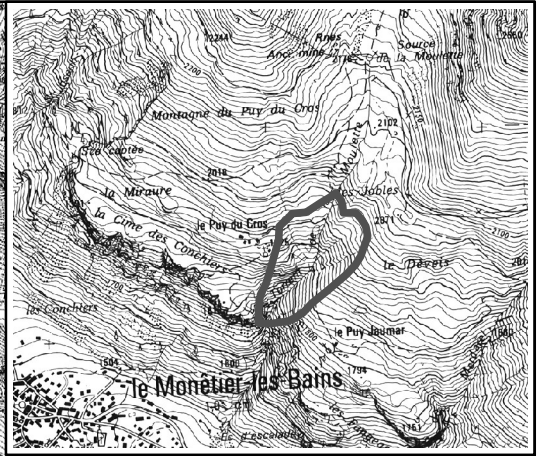

8220 et 8230 - Falaises et dalles rocheuses
Androsacion vandellii



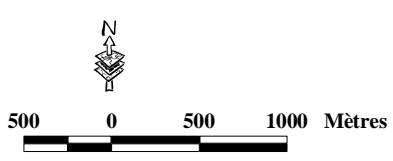
Réalisation : Hélène Quellier &
Secteur du Briançonnais
Cartographie : Julien-Pierre Guilloux
le 06 octobre 2000



Répartition par habitat



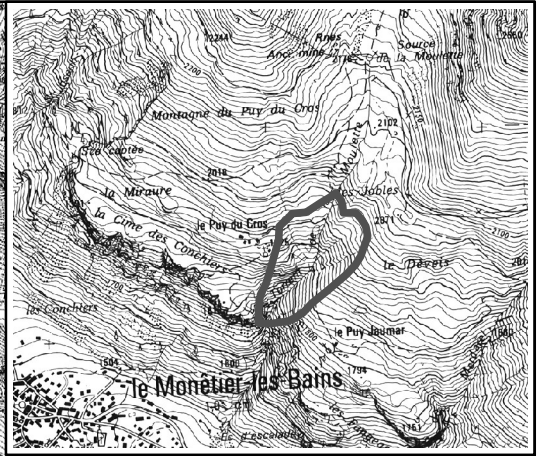
8340 - Glaciers



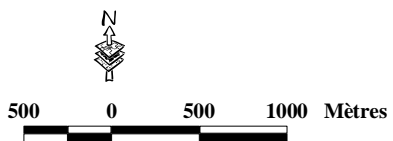
Réalisation : Hélène Quellier & Secteur du Briançonnais
Cartographie : Julien-Pierre Guilloux
le 06 octobre 2000



Répartition par habitat

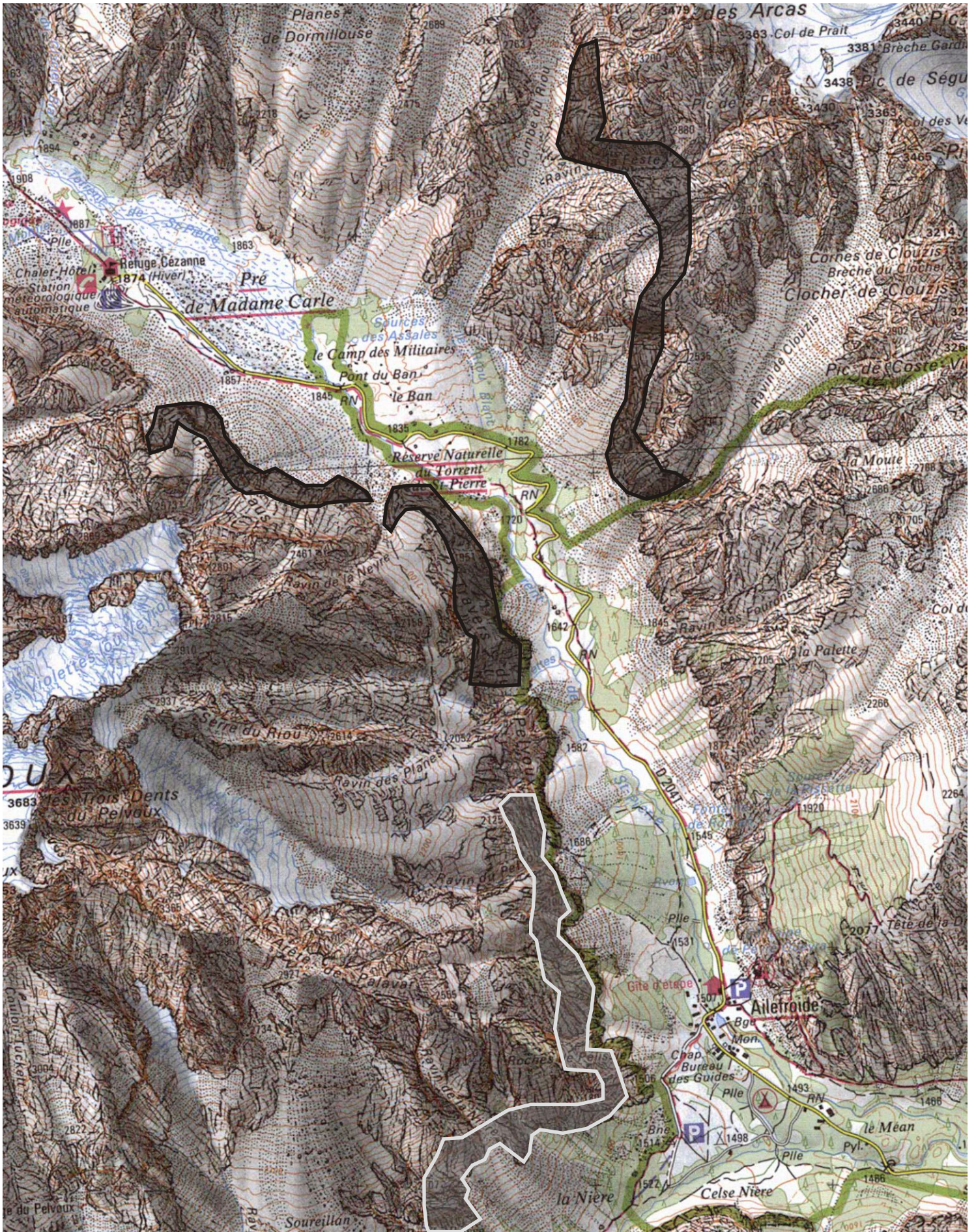


3220 - Gravières et moraines
Epilobion fleicheri



Réalisation : Hélène Quellier &
Secteur du Briançonnais
Cartographie : Julien-Pierre Guilloux
le 06 octobre 2000

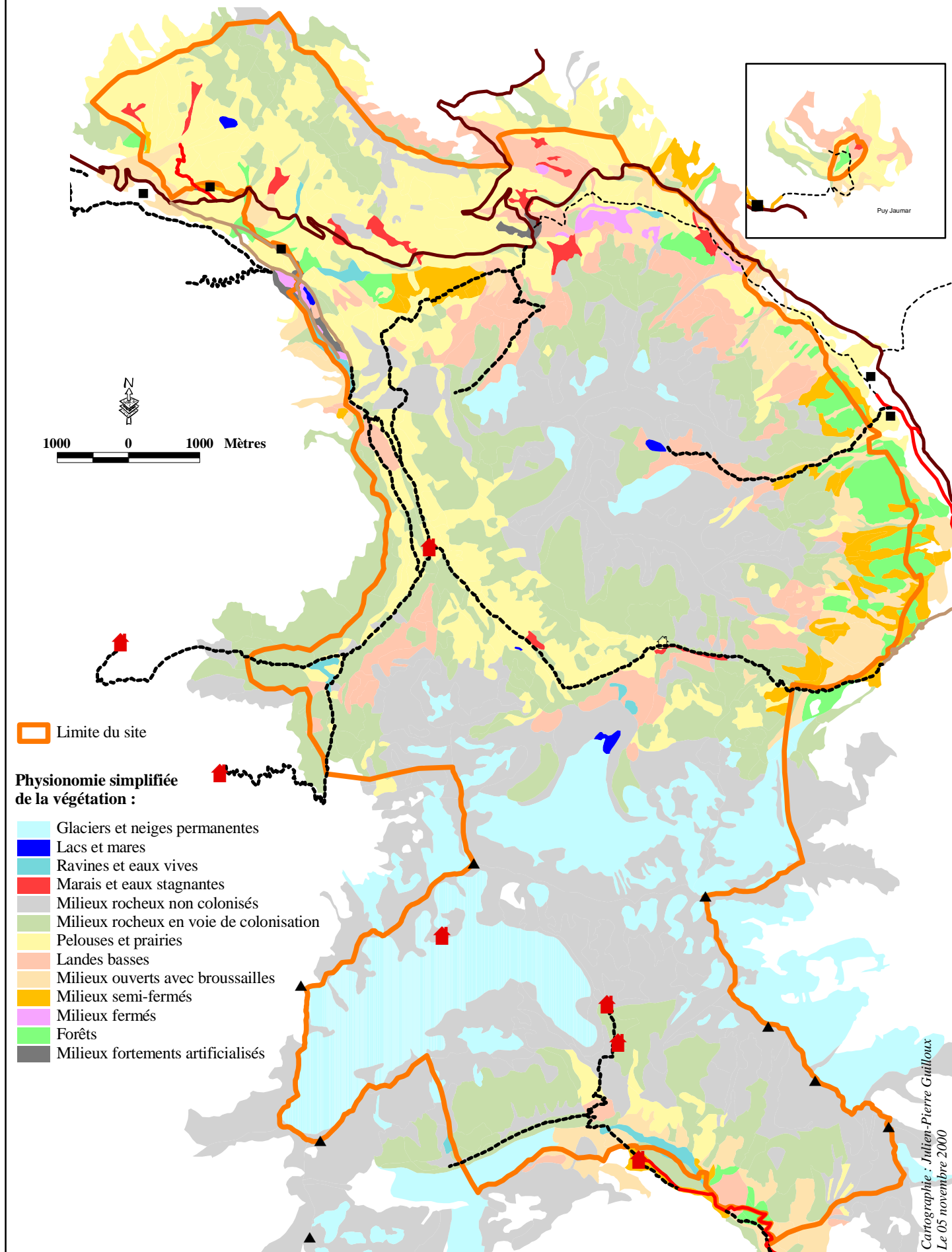




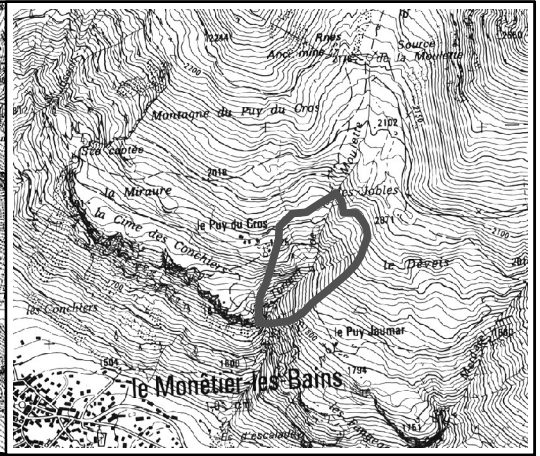
- Parois où l'équipement est interdit
- Parois soumises à autorisation

Convention escalade du Parc national des Ecrins

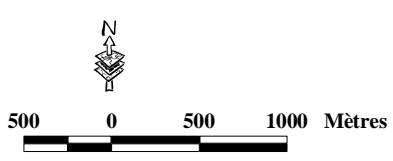
Physionomie simplifiée de la végétation



Répartition par habitat



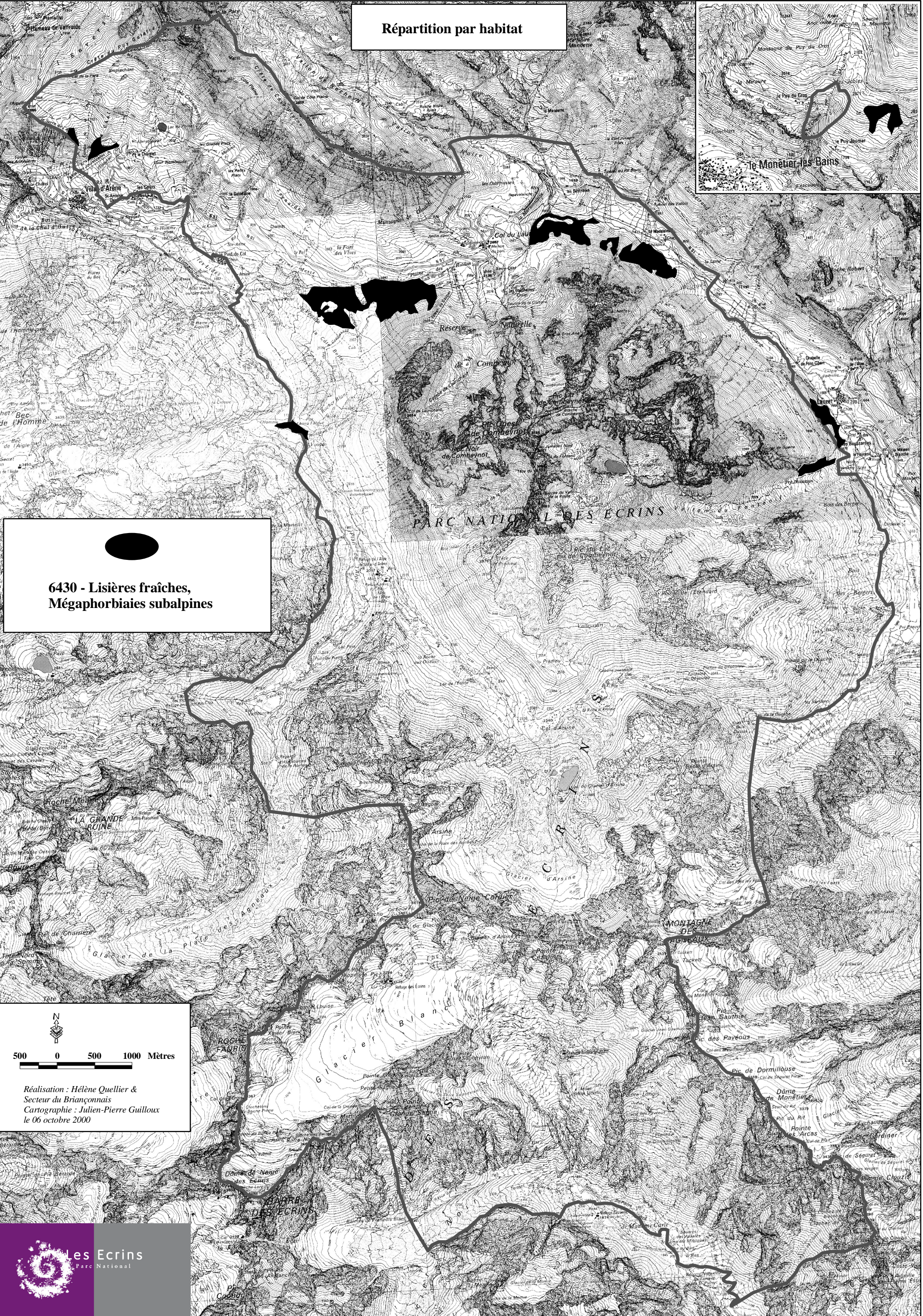
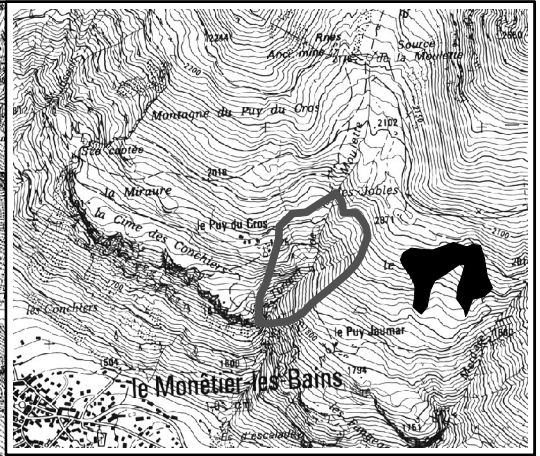
4060 - Landes



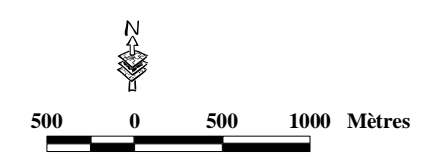
Réalisation : Hélène Quellier & Secteur du Briançonnais
Cartographie : Julien-Pierre Guilloux
le 06 octobre 2000



Répartition par habitat



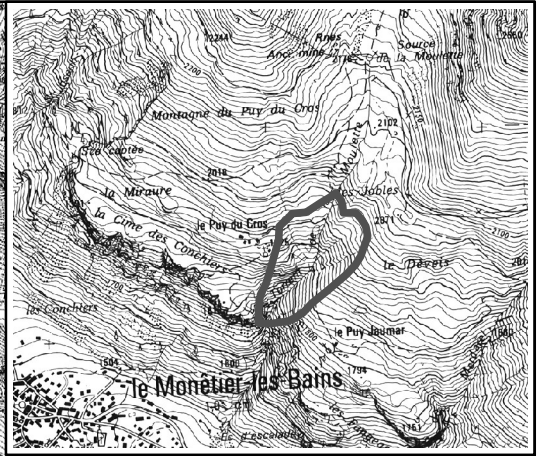
**6430 - Lisières fraîches,
Mégaphorbiaies subalpines**



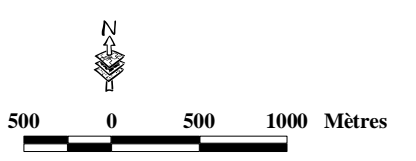
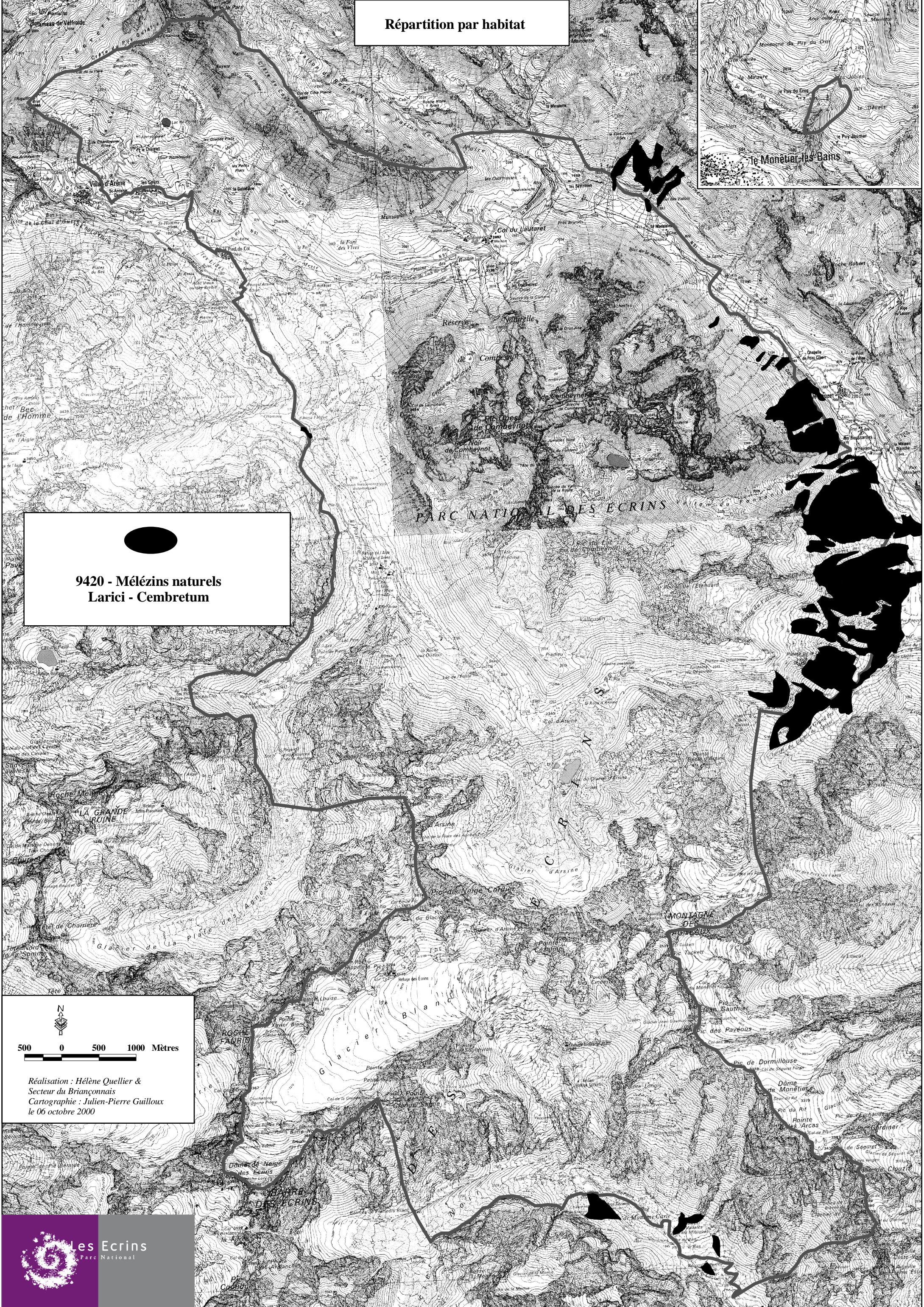
Réalisation : Hélène Quellier &
Secteur du Briançonnais
Cartographie : Julien-Pierre Guilloux
le 06 octobre 2000



Répartition par habitat



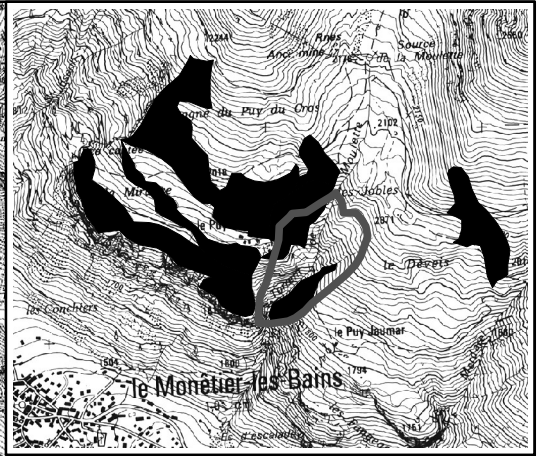
●
**9420 - Mélézins naturels
Larici - Cembretum**




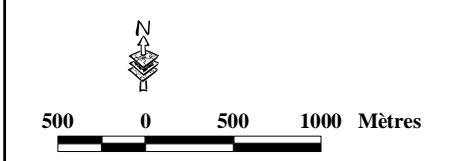
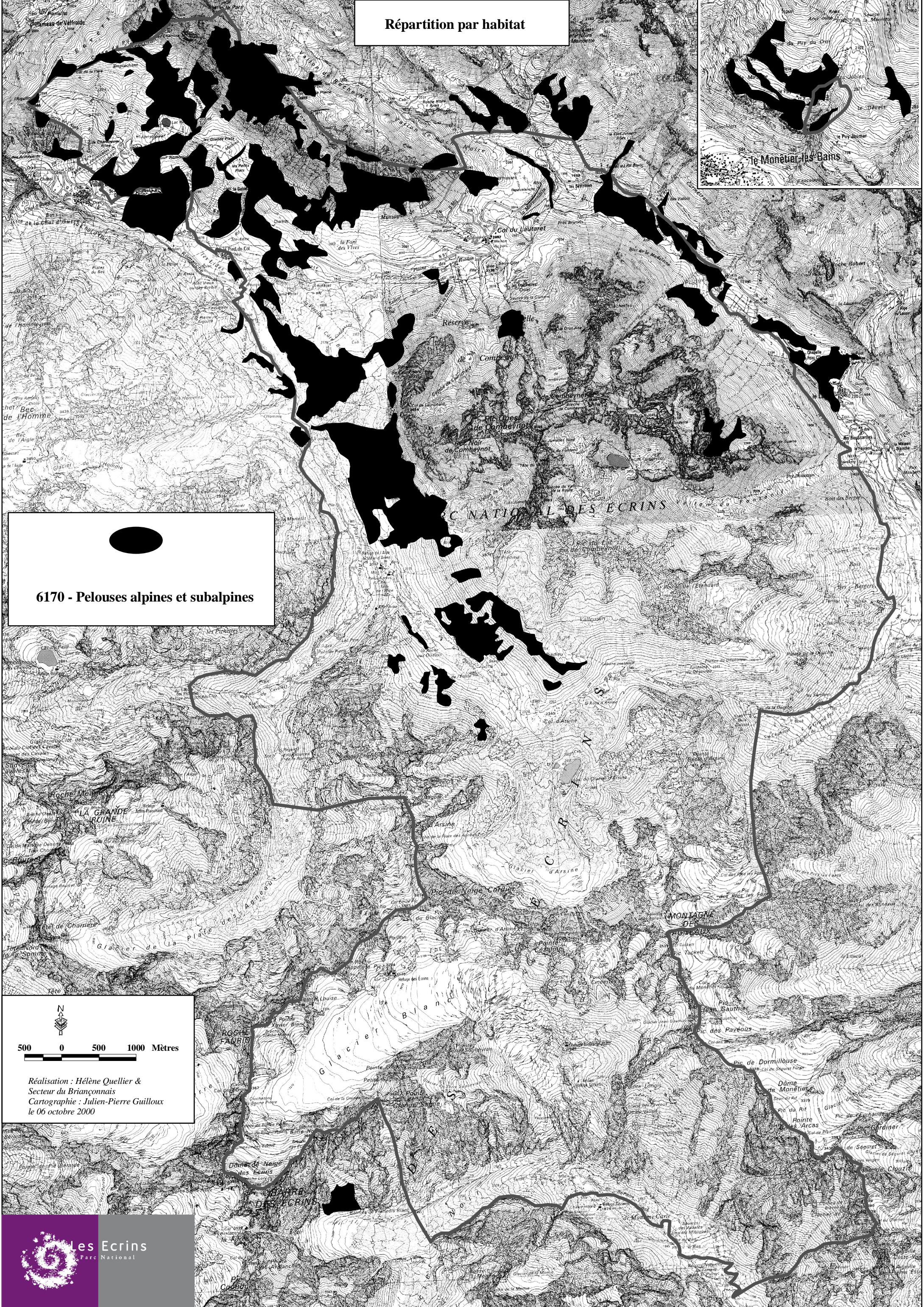
Réalisation : Hélène Quellier &
Secteur du Briançonnais
Cartographie : Julien-Pierre Guilloux
le 06 octobre 2000



Répartition par habitat

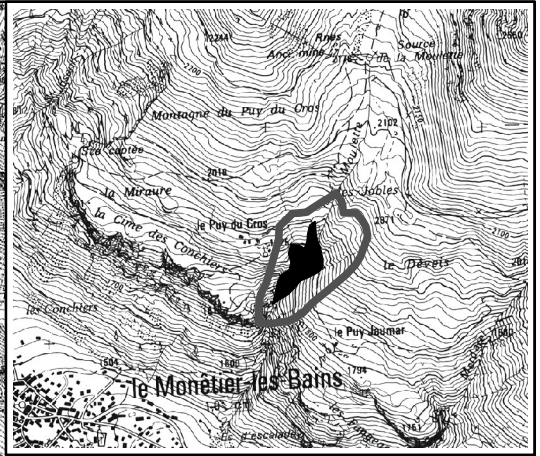



6170 - Pelouses alpines et subalpines

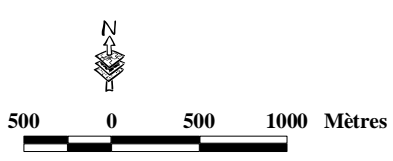
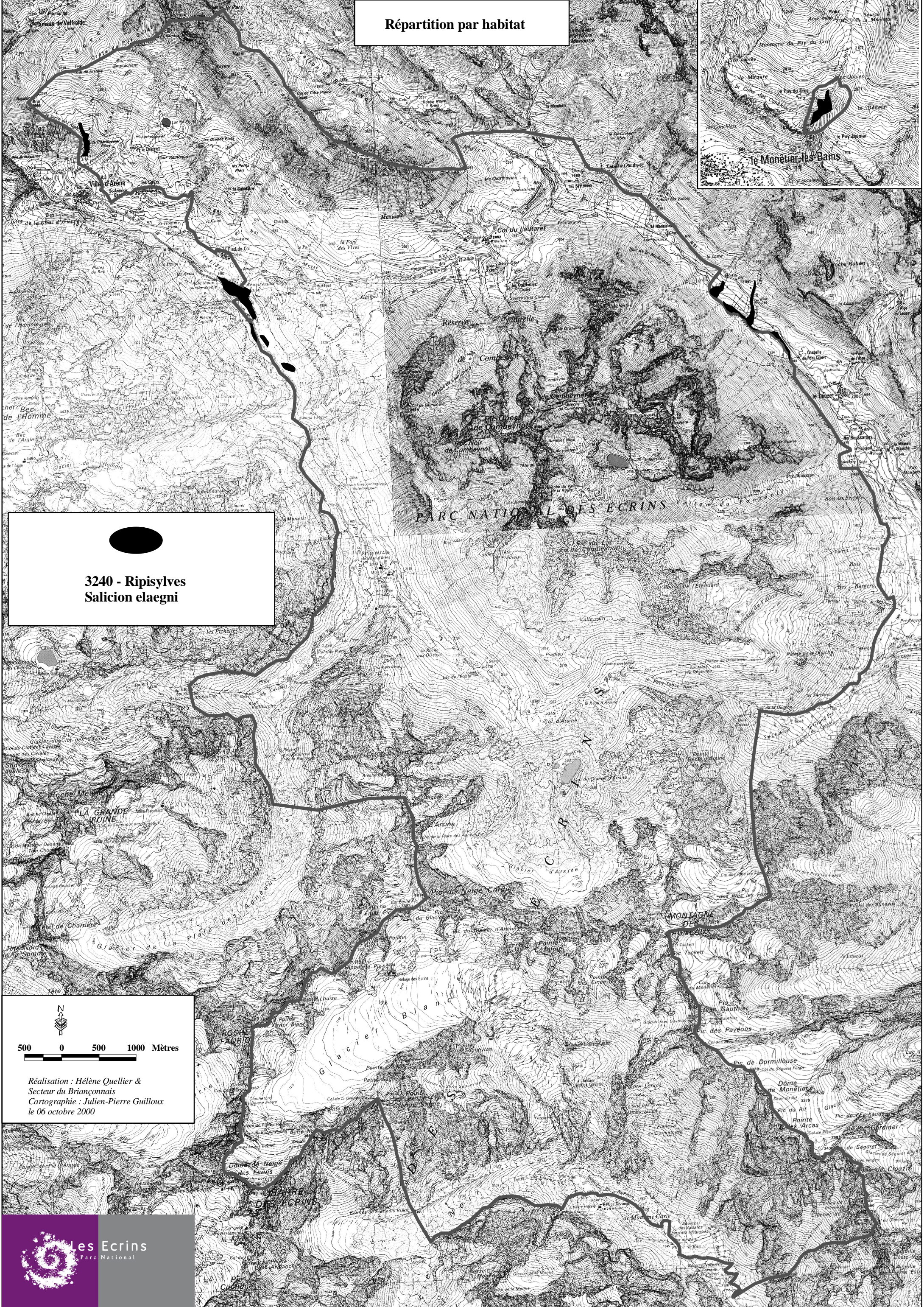


Réalisation : Hélène Quellier & Secteur du Briançonnais
Cartographie : Julien-Pierre Guilloux
le 06 octobre 2000

Répartition par habitat




**3240 - Ripisylves
Salicion elaeagni**



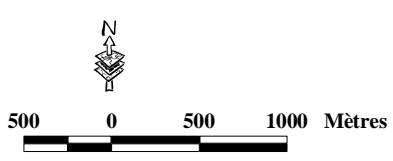
Réalisation : Hélène Quellier &
Secteur du Briançonnais
Cartographie : Julien-Pierre Guilloux
le 06 octobre 2000



Répartition par habitat

Le Monétier des Bains

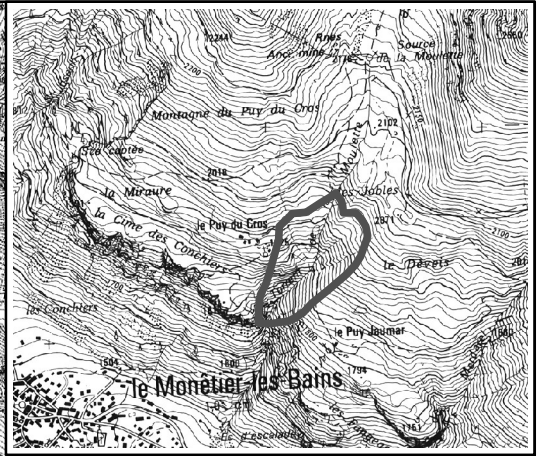
7220* - Sources pétrifiantes
Cratoneurion



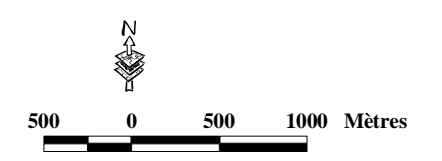
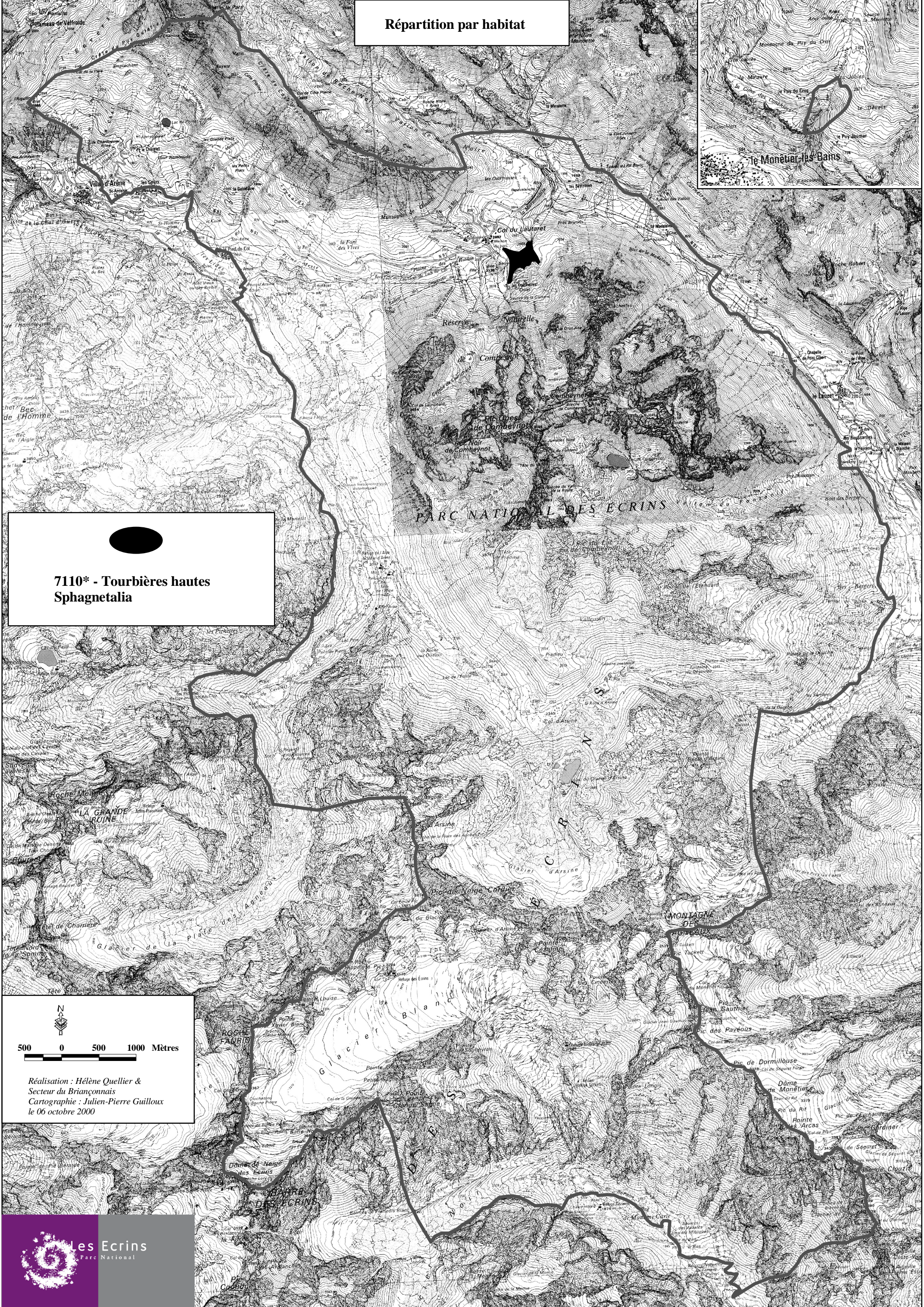
Réalisation : Hélène Quellier &
Secteur du Briançonnais
Cartographie : Julien-Pierre Guilloux
le 06 octobre 2000



Répartition par habitat



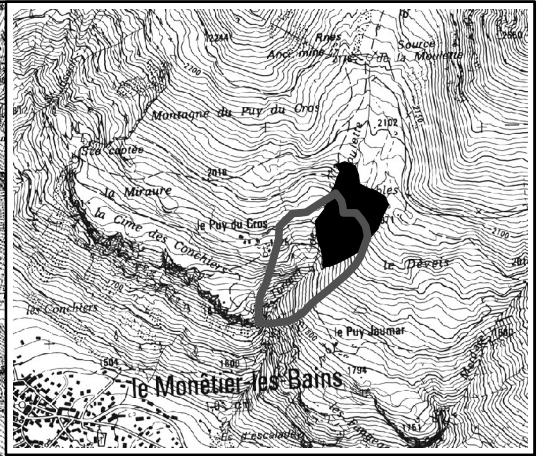
**7110* - Tourbières hautes
Sphagnetalia**



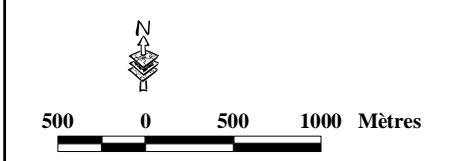
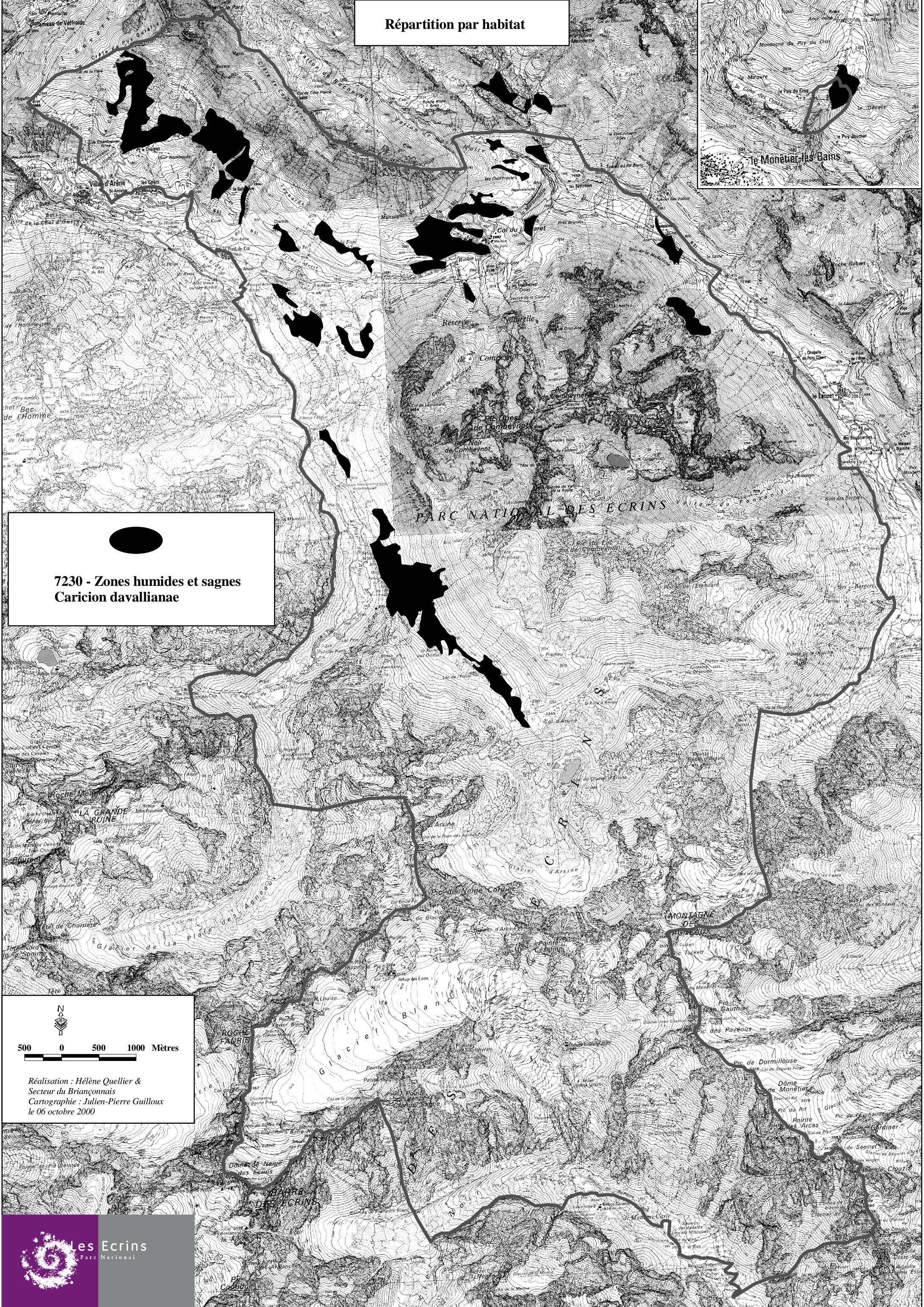
Réalisation : Hélène Quellier &
Secteur du Briançonnais
Cartographie : Julien-Pierre Guilloux
le 06 octobre 2000



Répartition par habitat




**7230 - Zones humides et sagnes
Caricion davallianae**

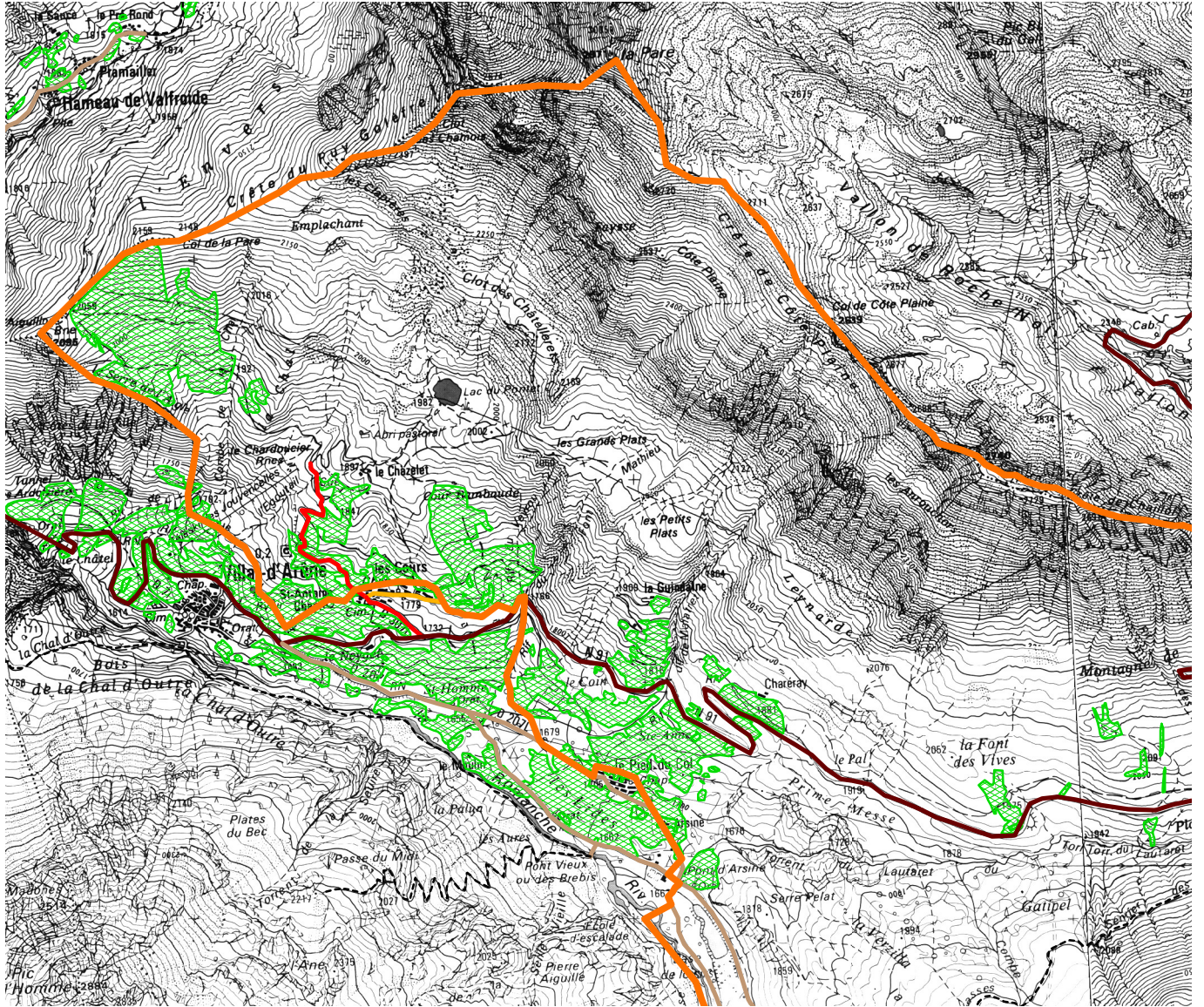


Réalisation : Hélène Quellier &
Secteur du Briançonnais
Cartographie : Julien-Pierre Guilloux
le 06 octobre 2000










Site d'importance communautaire Pr02 (Combeynot-Lautaret-Ecrins)

Les prairies de fauche



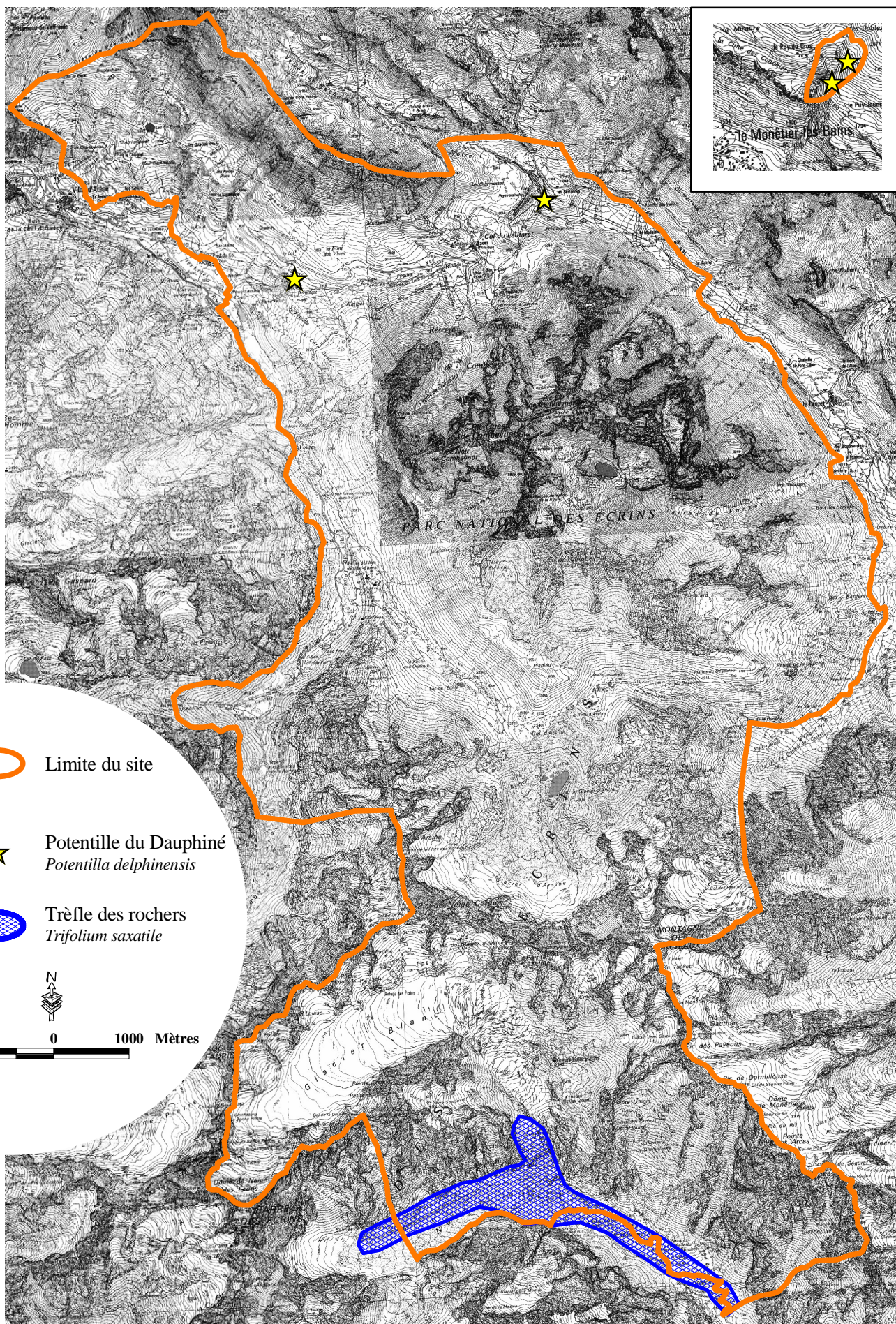
Légende :

- | | | | | | |
|---|----------------|---|----------------------|---|----------------|
|  | Limite du site |  | Piste |  | Prés de fauche |
| | |  | Route | | |
| | |  | Route Départementale | | |
| | |  | Route Nationale | | |
| | |  | Sentier | | |



500 0 500 Mètres

Localisation de la Potentille du Dauphiné et du Trèfle des rochers



○ Limite du site

★ Potentille du Dauphiné
Potentilla delphinensis

▨ Trèfle des rochers
Trifolium saxatile







1000 0 1000 Mètres

Carte n°2

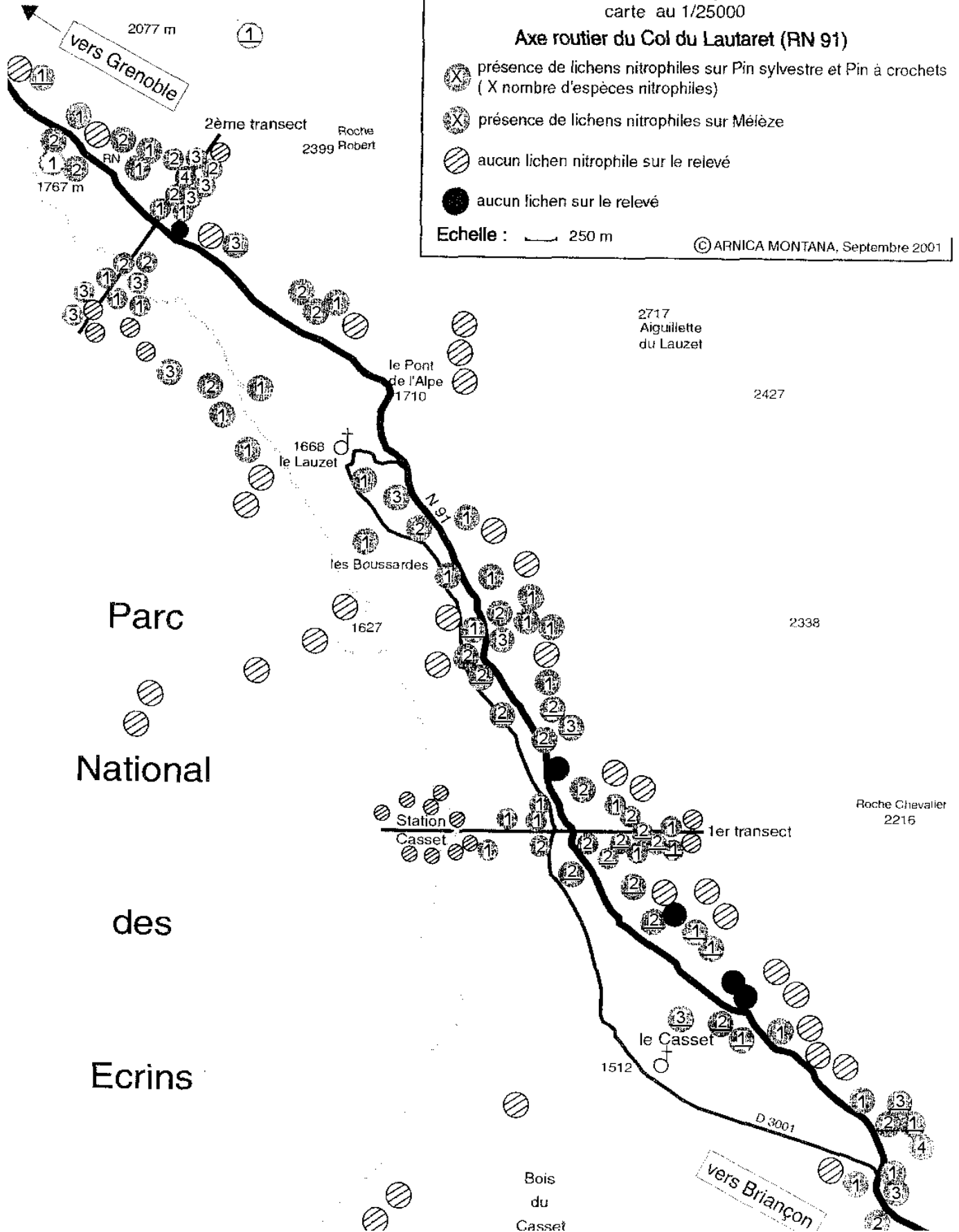
Carte de répartition de lichens nitrophiles sur écorce de résineux
carte au 1/25000

Axe routier du Col du Lautaret (RN 91)

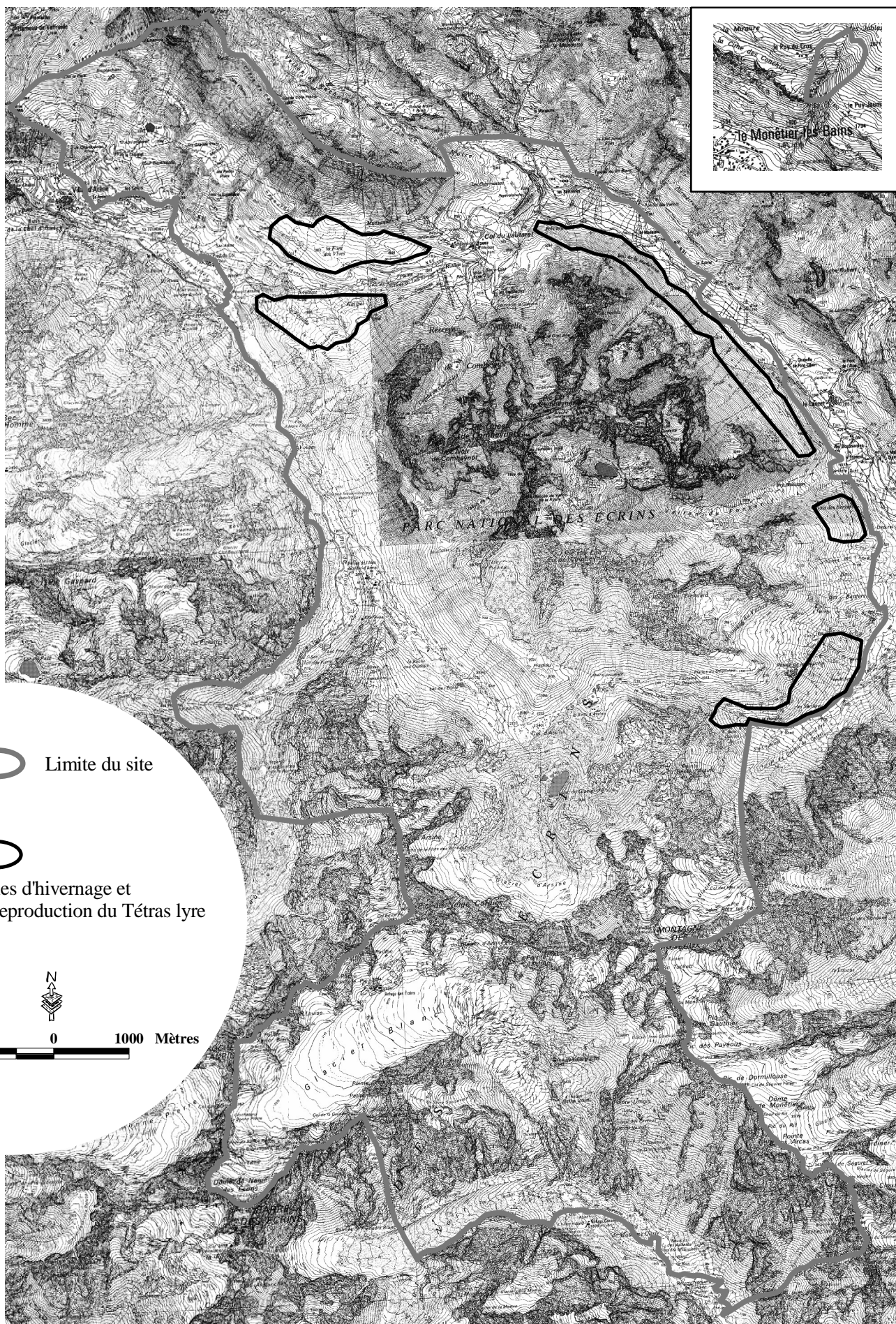
-  présence de lichens nitrophiles sur Pin sylvestre et Pin à crochets
(X nombre d'espèces nitrophiles)
-  présence de lichens nitrophiles sur Mélèze
-  aucun lichen nitrophile sur le relevé
-  aucun lichen sur le relevé

Echelle :  250 m

© ARNICA MONTANA, Septembre 2001



Site d'importance communautaire Pr02 (Combeynot-Lautaret-Ecrins)



○ Limite du site

○ Zones d'hivernage et de reproduction du Tétrás lyre



1000 0 1000 Mètres